

REPUBLIQUE DU CAMEROUN

\*\*\*\*\*

Paix – Travail – Patrie

\*\*\*\*\*

REGION DE L'EXTREME NORD

\*\*\*\*\*

DEPARTEMENT DU LOGONE ET CHARI

\*\*\*\*\*

COMMUNE DE MAKARY

-----



REPUBLIQUE OF CAMEROON

\*\*\*\*\*

Peace – Work – Fatherland

\*\*\*\*\*

FAR NORTH REGION

\*\*\*\*\*

LOGONE ET CHARI DIVISION

\*\*\*\*\*

MAKARY COUNCIL

-----

# PLAN COMMUNAL DE DEVELOPPEMENT (PCD) DE MAKARY



*Réalisé avec l'appui financier du PNDP et l'Accompagnement de l'OAL BIOCONCEPT*



Email: [thusfr@yahoo.fr](mailto:thusfr@yahoo.fr) Tel: 96 31 73 38  
BP : 2714 Yaoundé Cameroun

Novembre 2013

**SOMMAIRE**

Résumé du PCD .....	4
Liste des abréviations, .....	6
Liste des tableaux.....	7
Liste des photos.....	7
Liste des figures.....	7
Liste des annexes.....	7
1) INTRODUCTION.....	9
1.1) Contexte et justification .....	9
1.2 Objectifs du PCD .....	9
1.3) Structure du document.....	10
2. METHODOLOGIE.....	11
2.1 Préparation de l'ensemble du processus .....	11
2.1.1 Préparation pédagogique de BIOCONCEPT .....	11
2.1.2 Préparation administrative.....	11
2.2. Collecte des données .....	11
2.2.1. Diagnostic participatifs niveau village.....	12
2.2.2. Diagnostic de l'espace urbain.....	13
2.2.3. Diagnostic Institutionnel Communal (DIC) .....	13
2.3. Consolidation des données du diagnostic et cartographie.....	14
2.4. Atelier de planification, de mobilisation des ressources, de programmation .....	14
2.4.1. Préparation de l'atelier de planification.....	14
2.4.2 Planification .....	14
2.5. Mise en place du mécanisme de suivi évaluation participatif.....	14
3- PRESENTATION SOMMAIRE DE LA COMMUNE .....	15
3.1 Localisation de la commune .....	15
3.2 Milieu biophysique .....	17
3.2.1 Climat.....	17
3.2.2 Sol.....	17
3.2.3 Relief.....	17
3.2.4 Hydrographe .....	17
3.2.5 Flore et faune.....	17
3.2.6. Ressources minières .....	18
3.3 Milieu humain.....	18
3.3.1 Histoire.....	18
3.3.2 Démographie .....	19
3.3.3 Population.....	20
3.3.4 Organisation sociale de la population .....	21
3.3.5 Religions pratiquées .....	21
3.3.6 Relations inter villages.....	21
3.3.7 Mobilité des populations .....	21
3.3.8 Habitat .....	21
3.3.9 Système foncier .....	21
3.3.10 Institutions et Programmes de Développement .....	21
3.4 Activités économiques .....	23
3.4.1 Agriculture .....	23
3.4.2 Élevage et pêche.....	25
3.4.3 Chasse .....	27
3.4.4 Artisanat .....	27
3.4.5 Commerce.....	27
3.4.6 Services publics.....	27
3.4.7 Autres activités économiques .....	28
3.5.1 Éducation de base et Enseignement secondaire.....	28
3.5.2 Santé publique .....	29
3.5.3 Eau.....	31
3.5.4 Énergie .....	31
3.5.5 Sport et Education Physique.....	32
3.5.6 Transport/ .....	32
3.5.7 Travaux publics .....	32

## PLAN COMMUNAL DE MAKARY

3.5.8	Poste et Télécommunication/ Communication .....	32
3.5.9	Affaires sociales .....	32
3.5.10	Tourisme .....	34
3.6	Principales potentialités et ressources de la Commune .....	34
3.6.1	Principales potentialités .....	34
3.6.2	Principales ressources de la Commune.....	34
4	SYNTHESE DES RESULTATS DU DIAGNOSTIC .....	35
4.1	Synthèse du DIC.....	35
4.2	Principaux problèmes et besoins identifiés et consolidés par secteur .....	41
4.3	Synthèse des données sur la petite enfance .....	57
4.4	Synthèse des données sur les changements climatiques .....	59
4.5	Synthèse des problèmes du VIH/SIDA .....	60
4.6	Liste des projets prioritaires par village.....	61
5	PLANIFICATION STRATEGIQUE.....	76
5.1	Vision et objectifs du PCD .....	76
5.2	Cadre logique par secteur .....	77
5.3	Coût estimatif du PCD .....	130
5.3	Esquisse du Plan d'utilisation et de gestion des terres de l'espace communal .....	132
6	PROGRAMMATION .....	135
6.1	Classification des villages par ordre de financement.....	135
6.2	Mobilisation des ressources .....	136
6.4	Cadre sommaire de gestion environnementale du CDMT .....	141
6.4.1	Principaux impacts socio-environnementaux potentiels.....	141
6.4.2	Mesures d'optimisation ou d'atténuation envisageables .....	144
6.5	Plan d'investissement annuel (PIA).....	146
6.6	Plan de passation des marchés pour la mise en œuvre du plan d'investissement annuel de la commune de MAKARY.....	148
7	MECANISME DE SUIVI-EVALUATION .....	151
7.1	Composition et attributions du comité de suivi-évaluation du PCD.....	151
7.2	Indicateurs de suivi et d'évaluation.....	151
7.3	Dispositif, outils et fréquence du reporting .....	152
7.4	Mécanisme de préparation du PIA et de révision du PCD.....	153
8	PLAN DE COMMUNICATION SUR LA MISE EN ŒUVRE DU PCD .....	155
8.1	Plan de communication .....	155
8.2	Durée de la campagne .....	159
	Conclusion .....	160
	BIBLIOGRAPHIE .....	162
	ANNEXES.....	163

## Résumé du PCD

La décentralisation est, à ce jour, passée à sa phase opérationnelle matérialisée par le transfert des ressources de certains secteurs aux communes prises comme le plus petit microcosme sur lequel peuvent s'appuyer les actions de développement. Ces dernières pour mener à bien les nouvelles missions, à elles assignées, ont besoin d'outils et méthodes. Elles sont appuyées dans ce processus par le PNDP qui met à leur disposition des outils et méthodes de développement participatif dont il s'assure du transfert à travers les OAL qui accompagnent la commune tout au long du processus. Le présent document constitue le PCD de MAKARY. Il reflète la vision des 52 villages constituant l'espace rural, celle des 02 villages constituant l'espace urbain et celle de l'institution communale, et, partant, celle de la commune.

La Commune de MAKARY est située à 105 km de Kousseri, chef lieu du département du Logone et Chari, région de l'Extrême Nord. Elle a été créée par Décret présidentiel N° 60/83 du 31 Décembre 1960. Elle a une superficie de 1880 km<sup>2</sup> et une population de 131 524 habitants répartie dans 54 villages dont 02, considérés comme l'espace urbain. Elle est limitée : au Nord par le Lac Tchad, la commune de Hile Alifa, à l'Est par les communes de Goulfey et de Kousseri, au Sud par la République Fédérale du Nigéria et à l'Ouest par la commune de Fotokol.

Pour réaliser la vision développement de la commune, il est nécessaire de :

- Disposer d'un outil de négociations avec les bailleurs de fonds, les partenaires et les acteurs externes et internes afin de :
  - Promouvoir la synergie d'actions entre les différents acteurs intervenant dans la circonscription communale ;
  - Promouvoir la participation, la transparence, l'équité dans le choix des investissements et des actions de développement ;
  - Élaborer aisément les plans de campagne de l'exécutif communal, les projets communaux et les budgets y afférents ;
  - Prévenir les conflits ;
  - Rechercher la cohérence entre les actions locale et les politiques sectorielles de l'État ;
  - Former et renforcer les capacités des acteurs locaux ;
  - Faire des prévisions budgétaires.

Les résultats attendus sont contenus dans ce PCD qui :

- Promeut la synergie d'actions entre les différents acteurs intervenant dans la circonscription communale d'une part, la participation, la transparence, l'équité dans le choix des investissements et des actions de développement d'autre part ;
- Permet d'élaborer aisément les plans de campagne électorale de l'exécutif communal, les projets communaux et les budgets y afférents ;
- Préviend les conflits et recherche la cohérence entre les actions locales et les politiques sectorielles de l'État ;
- Prévoit de former et renforcer les capacités des acteurs locaux ;
- Intégrer les prévisions budgétaires.

La méthodologie a été développée autour de :

- ❖ la préparation de la commune à l'actualisation de son PCD
- ❖ la réalisation des diagnostics dont le DPNV, le DEUC et le DIC
- ❖ la planification stratégique, des actions à mener à l'horizon de la vision du DSCE, par l'élaboration des cadres logiques
- ❖ la programmation des investissements sur la base des ressources dont la commune est sûre de la mobilisation ;
- ❖ la mise en place d'un mécanisme de mise en œuvre du PCD et d'appropriation du processus.

Les travaux ont été conduits par une équipe pluridisciplinaire composée de vingt-quatre cadres et de douze facilitateurs endogènes.

Les problèmes recensés affectent l'économie locale à savoir :

- L'utilisation indifférenciée de la monnaie camerounaise et de la monnaie nigériane
- La difficulté à faire émerger le secteur primaire et notamment :

## PLAN COMMUNAL DE MAKARY

- a. La faible productivité agricole
- b. La faible productivité animale
- c. La faible productivité halieutique
- Le faible développement du secteur secondaire et de manière spécifique :
  - a. Le faible développement des industries animales
  - b. Le faible développement technologique, des mines et de l'industrie
  - c. Le faible développement des pme, de l'économie sociale et de l'artisanat
- Le développement embryonnaire du secteur tertiaire et en l'occurrence : le faible développement des agr, des services des postes et télécommunications, des tic, du tourisme, de la recherche scientifique et de l'innovation, des transports des personnes et des biens, la faible valorisation de la culture, la faible durabilité des infrastructures du génie civil et le faible développement urbain et de l'habitat

À ceux-ci s'ajoutent l'accès difficile aux services et aux commodités de base à savoir :

- L'accès difficile aux domaines et à la propriété foncière, aux services de l'administration territoriale décentralisée, à l'éducation de base, aux enseignements secondaires, aux enseignements supérieurs, aux soins de santé, à l'eau potable, à l'énergie, aux services sociaux, à l'emploi et à la formation professionnelle, au travail rémunéré et à la sécurité sociale

Enfin, il convient de relever :

- La faible gouvernance locale ; le faible épanouissement des jeunes ; la faible pratique du sport et de l'éducation physique ; le faible épanouissement de la femme et de la famille ; la faible préservation de l'environnement et de la nature ; la faible conservation de l'habitat de la faune

La planification des solutions dans les 33 cadres logiques qui constituent l'ossature du présent PCD est évaluée à **16 465 360 000 FCFA TTC (Seize Milliards Cinq Cent Quatre Vingt Quinze Millions Trois Cent Soixante Mille Francs CFA).**

Une programmation triennale des investissements prioritaires à réaliser à compter de 2014 pour un montant de **821 000 000 FCFA (Huit Cent Vingt Un Millions)** est tributaire des ressources dont la commune est sûr de la mobilisation.

Par ailleurs, les 34 projets retenus pour la première année et dont le financement est certain coûteront **406 000 000 FCFA (Quatre Cent Six Millions).**

Au terme dudit atelier, un comité chargé d'assurer le suivi de la mise en œuvre du PCD et de l'appropriation du processus par la commune a été mis en place par arrêté municipal

## PLAN COMMUNAL DE MAKARY

### Liste des abréviations,

<b>AAO</b>	Avis d'Appel d'Offre
<b>AER</b>	Agence d'Électrification rurale
<b>AGR</b>	Activités Génératrices de Revenus
<b>APEE</b>	: Association des Parents d'Élèves et Enseignants
<b>ARMP</b>	Agence de Régulation des Marchés Publics
<b>BEPC</b>	Brevet d'Études de Premier Cycle
<b>BIOCONCEPT</b>	GIC de promotion des initiatives de développement durable
<b>BP</b>	Budget Prévisionnel
<b>CA</b>	Compte Administratif
<b>CAC</b>	Centimes Additionnels Communaux
<b>CC</b>	Comité de Concertation
<b>CDMT</b>	Cadre de Dépense à Moyen Terme
<b>CEPE</b>	Certificat d'Études Primaires et Élémentaires
<b>CES</b>	Collège d'Enseignement Secondaire
<b>CM</b>	Conseil Municipal
<b>CMPJ</b>	Centre Multifonctionnel de Promotion des Jeunes
<b>CNI</b>	Carte Nationale d'Identité
<b>CNJC</b>	Conseil National de la Jeunesse du Cameroun
<b>COMES</b>	Conseil municipal élargi aux sectoriels
<b>COFIL</b>	Comité de Pilotage
<b>CPM</b>	Comité de Passation des Marchés
<b>CRC</b>	Cellule Régionale de Coordination
<b>CRP-EN</b>	Cellule Régionale du PNDP-Extrême Nord
<b>CSE</b>	Comité de Suivi Évaluation
<b>CSI</b>	Centre de Santé Intégré
<b>CM</b>	Conseil municipal
<b>CSE</b>	Comité de mise en œuvre et de suivi évaluation
<b>CTD</b>	Collectivités Territoriales Décentralisées
<b>DAO</b>	Dossier d'Appel d'offre
<b>DEUC</b>	Diagnostic de l'Espace Urbain Communal
<b>DIC</b>	Diagnostic de l'Institution Communal
<b>DP</b>	Diagnostic Participatif
<b>DSCE</b>	Document de Stratégie pour la Croissance et l'Emploi
<b>DSDR</b>	Document de Stratégies de Développement Rural
<b>DPNV</b>	Diagnostic Sectoriel par Village
<b>EMF</b>	Établissement de Micro Finance
<b>EP</b>	Ecole publique
<b>FEICOM</b>	Fonds spécial d'Équipement et d'Intervention inter Communale
<b>FMO</b>	Forces de Maintien de l'Ordre
<b>GIC</b>	Groupe d'initiative Commune
<b>HIMO</b>	Méthode à Haute Intensité de Main d'œuvre
<b>ISS</b>	Interview Semi Structuré
<b>IST/VIH/SIDA</b>	Infection Sexuellement Transmissible/Virus d'Immuno Déficience/Syndrome d'Immuno Déficience Acquise
<b>OAL</b>	Organisme d'Appui Local
<b>OEV</b>	Orphelin, enfants vulnérables du fait du VIH SIDA
<b>OMD</b>	Objectif du Millénaire pour le Développement
<b>ONG</b>	Organisation Non Gouvernementale
<b>PACA</b>	Projet d'amélioration de la Compétitivité Agricole
<b>PADC</b>	Programme d'Appui au Développement Communautaire
<b>PADFA</b>	Programme d'Appui au Développement des Filières Agricoles
<b>PAM</b>	Programme Alimentaire Mondial
<b>PCD</b>	Plan Communal de Développement
<b>PDR</b>	Programme de Développement Rural
<b>PDRI-CL</b>	Programme de développement Rural Intégré-Chari Logone
<b>PIA</b>	Plan d'Investissement Annuel
<b>PIB</b>	Produit Intérieur Brut
<b>PIT</b>	Peuples dits Indigènes et Tribaux
<b>PME</b>	Petites et moyennes Entreprises
<b>PNDP</b>	Programme National de Développement Participatif

## PLAN COMMUNAL DE MAKARY

<b>PNVRA</b>	Programme National de Vulgarisation et de Recherche Agricole
<b>PPTTE</b>	Pays Pauvre Très endetté
<b>PRECESSE</b>	Programme de Renforcement des Capacités Environnementales et Sociales pour le Secteur Énergie
<b>PSFE</b>	Programme Sectoriel Forêt-Environnement
<b>PUGDT</b>	Plan d'Utilisation et de Gestion Des Terres
<b>PV</b>	Procès Verbal
<b>RF</b>	Recettes Fiscales
<b>RM</b>	Receveur municipal
<b>SG</b>	Secrétaire Général
<b>TCI</b>	Taxes Communales Indirectes
<b>TIC</b>	Technologies de l'Information et de la Communication
<b>TDR</b>	Termes De Référence
<b>TV</b>	Télévision
<b>UICN</b>	Union internationale pour la conservation de la nature
<b>UNICEF</b>	Organisation des Nations Unies pour l'Enfance
<b>WC</b>	Water Closed

•

### Liste des tableaux

Tableau 1: Population de Makary en 2013 .....	19
Tableau 2: Liste des principales institutions externes .....	22
Tableau 3: Liste des principales institutions internes de la commune .....	22
Tableau 4; Spéculations pratiquées dans la commune.....	24
Tableau 5: Données sur le village .....	25
Tableau 6: Données sur la pêche.....	26
Tableau 7: Situation de référence de l'enseignement primaire à MAKARY.....	28
Tableau 8: Situation de référence des établissements d'enseignement secondaire .....	29
Tableau 9: Situation de référence des centres de santé de la place .....	30
Tableau 10: Tableau des couches vulnérables .....	33

### Liste des photos

Travaux de terrains : Elaboration de la carte par les femmes.....	12
CC élu, installé avec transmission des actes de l'atelier à FIMA .....	13
Forage réalisé par le PNDP à Makary.....	32

### Liste des figures

Figure 1 : Carte de localisation de MAKARY dans le département du Logone et Chari.....	15
Figure 2 : Carte de villages de la commune de MAKARY.....	16
Figure 3: Répartition de la population par tranche d'âge .....	20
Figure 4 : Carte de gestion durable des terres .....	134

### Liste des annexes

Annexe 1 : Fiche de projet du PIA.....	163
FICHE DE PROJET 1 .....	163
FICHE DE PROJET 2 .....	164
FICHE DE PROJET 3 .....	165
FICHE DE PROJET 4 .....	166
FICHE DE PROJET 5 .....	167
FICHE DE PROJET 6 .....	168
FICHE DE PROJET 7 .....	169
FICHE DE PROJET 8 .....	170
FICHE DE PROJET 9 .....	171
FICHE DE PROJET 10 .....	172
FICHE DE PROJET 11 .....	173
FICHE DE PROJET 12 .....	174
FICHE DE PROJET 13 .....	175
FICHE DE PROJET 14 .....	176
FICHE DE PROJET 15 .....	177
FICHE DE PROJET 16 .....	178

## PLAN COMMUNAL DE MAKARY

FICHE DE PROJET 17 .....	179
FICHE DE PROJET 17 .....	180
FICHE DE PROJET 18 .....	181
FICHE DE PROJET 19 .....	182
FICHE DE PROJET 20 .....	183
FICHE DE PROJET 21 .....	184
FICHE DE PROJET 22 .....	185
FICHE DE PROJET 23 .....	186
FICHE DE PROJET 24 .....	187
FICHE DE PROJET 25 .....	188
FICHE DE PROJET 1 .....	189
FICHE DE PROJET 26 .....	190
FICHE DE PROJET 27 .....	191
FICHE DE PROJET 28 .....	192
FICHE DE PROJET 29 .....	193
FICHE DE PROJET 30 .....	194
FICHE DE PROJET 31 .....	195
FICHE DE PROJET 32 .....	196
FICHE DE PROJET 33 .....	197
FICHE DE PROJET 34 .....	1984
Annexe 2 : Liste des planificateurs ayant accompagné le processus .....	199
Document A : Atlas des cartes .....	199
Document B : Rapport consolidé du Diagnostic participatif .....	199



## 1) INTRODUCTION

### 1.1) Contexte et justification

Dans un passé récent, les communes se contentaient de survivre aux maigres ressources qui leur étaient allouées. Aujourd'hui, elles bénéficient d'un important transfert de compétences dans plusieurs secteurs en vue de la réalisation des OMD et des prévisions du DSCE. Ce transfert implique des investissements et une stratégie de création d'emploi et de richesses adaptée aux réalités locales, chemin le plus indiqué, semble-t-il, pour réduire la pauvreté. Aussi impose-t-il la disponibilité

- ❖ des ressources matérielles, étroitement liées au potentiel de la commune,
- ❖ des ressources financières, assurées par le cadre institutionnel de la décentralisation ;
- ❖ des ressources humaines, à puiser dans le potentiel humain de la commune.

La commune, pour mieux valoriser ses ressources, doit, de surcroît, disposer d'outils et méthodes nécessaires à l'implémentation de son développement.

Dans un contexte international miné par une crise financière et une situation nationale caractérisée par une crise économique, le Cameroun se doit de planifier ses investissements à la base. Ce vaste processus est né de la volonté de l'État Camerounais qui s'est résolument engagé dans la mise en œuvre de la politique de décentralisation. Il s'agit aujourd'hui de faire des communautés les acteurs de leur développement. C'est pour matérialiser dans les faits cette nouvelle vision que le Gouvernement a mis sur pied, avec l'appui des bailleurs de fonds internationaux, le Programme National de Développement Participatif (**PNDP**) à la faveur de l'arrêté N° 002 du Premier Ministre en date du 9 janvier 2004.

Le PNDP se veut un cadre national de concertation qui vise la mise en œuvre d'un nombre pluriel d'initiatives de développement à la base d'une part, et à la responsabilisation des communautés rurales dans le processus progressif de décentralisation d'autre part. In fine, il s'agit de promouvoir le développement durable en milieu rural, en stimulant la création des richesses et d'emplois, afin de réduire la pauvreté.

À l'heure où souffle le vent de la décentralisation, d'importants transferts de compétence sont opérés vers les communes. Ces dernières ne disposent que de leurs plans de campagne pour relever les défis de développement. Il leur est, de ce fait, indispensable de s'outiller pour :

- Identifier et analyser les problèmes et besoins des populations à la base
- Planifier les solutions aux problèmes des populations de la base
- Programmer les investissements de la commune en relation avec les prévisions sectorielles et sur la base des ressources dont la commune est sûre de la mobilisation.

L'outil nécessaire pour éclairer la commune dans ses investissements est le PCD de MAKARY dont le présent document constitue le rapport. Il a été élaboré par les représentants de toutes les sensibilités de la commune de MAKARY et en reflète la vision partagée.

Pour ce faire, le PNDP travaille dans sa mise en œuvre avec des partenaires parmi lesquels les communes et les OAL. A cet effet, la commune de MAKARY en partenariat avec le PNDP, a signé avec l'OAL BIOCONCEPT un contrat d'accompagnement pour l'actualisation de son PDC

### 1.2 Objectifs du PCD

L'objectif principal visé lors de l'élaboration du PCD de MAKARY est de bâtir la vision de développement de la commune de MAKARY, de manière spécifique de :

- ❖ Doter les populations de la commune de MAKARY d'un instrument leur permettant de faire des négociations avec des bailleurs de fonds ;
- ❖ Rechercher les éventuels partenaires avec les acteurs externes et internes ;
- ❖ Promouvoir la synergie d'actions entre les différents acteurs intervenant dans la circonscription communale ;
- ❖ Promouvoir la participation, la transparence, l'équité dans le choix des investissements et des actions de développement ;
- ❖ D'élaborer aisément les budgets et plans de campagne de l'exécutif communal,
- ❖ Promouvoir la solidarité et la complémentarité entre les acteurs de développement ;
- ❖ Prévenir les conflits ;
- ❖ Rechercher la cohérence entre les actions locales et les politiques sectorielles de l'État ;

- ❖ Former et renforcer les capacités des acteurs locaux ;
- ❖ Faire des prévisions budgétaires.

À cet effet, il a été consigné dans le cahier de charges de BIOCONCEPT les missions suivantes :

- ❖ la préparation de la commune à la réalisation de son PCD
- ❖ la réalisation de trois diagnostics dont le DPNV, le DEUC et le DIC
- ❖ la planification stratégique, à l'horizon de la vision du DSCE, des actions à mener par l'élaboration des cadres logiques
- ❖ l'élaboration du CDMT de la commune sur la base des ressources mobilisables.
- ❖ la mise en place d'un mécanisme de suivi de la mise en œuvre du PCD et d'appropriation du processus de planification.

### **1.3) Structure du document**

Le présent document s'articule autour des axes suivants :

- Présentation sommaire de la Commune ;
- Synthèse des Résultats des Diagnostics ;
- Planification stratégique ;
- Programmation des investissements ;
- Mécanisme de mise en œuvre et d'appropriation du développement ;
- Plan de communication sur les activités à réaliser.

## **2. METHODOLOGIE**

### **2.1 Préparation de l'ensemble du processus**

La méthode a été participative tout au long du processus de la planification communale. La préparation s'est concrètement déroulée en trois phases :

- Préparation pédagogique de BIOCONCEPT
- Préparation administrative des autorités de MAKARY
- Préparations pour le DPNV, le DEUC et le DIC de la commune
- Préparation avec les Sectoriels

#### **2.1.1 Préparation pédagogique de BIOCONCEPT**

Elle est centrée sur la préparation des membres de l'équipe BIOCONCEPT à la mission de planification communale de MAKARY. Elle a débuté par la restitution de l'atelier de formation régionale des organismes d'appui local en planification locale et communale, organisé à Yagoua, à l'issue duquel les outils et méthodes de la planification ont été harmonisés afin de garantir la conformité du PCD aux exigences du PNDP. L'accent a été mis sur la transmission des enseignements afin de susciter l'appropriation par la commune des outils et méthodes du développement participatif à travers la planification communale. La préparation pédagogique s'est achevée par l'exécution du premier diagnostic sectoriel dans le village Manawadji le 25 mars 2013.

Les différentes équipes étaient formées aux éventualités telles que l'information des communautés de la tenue des ateliers de diagnostic sectoriel deux semaines à l'avance et en même temps que les autorités. Nonobstant, l'évènement leur sera rappelé deux jours plus tôt. Les équipes arriveront la veille dans le village, arrêteront de commun accord avec les communautés les modalités pratiques concernant l'hébergement et la tenue des réunions. Enfin, les facilitateurs endogènes seront recrutés.

#### **2.1.2 Préparation administrative**

Il s'est agi d'informer les autorités locales sur la tenue des ateliers de planification communale dans leur circonscription. La prise de contact entre l'exécutif communal de MAKARY et l'OAL BIOCONCEPT a eu lieu le 1<sup>er</sup> mars 2013 à MAKARY. A cette occasion, a eu lieu l'adoption d'un programme de travail consensuel en présence du Sous préfet de MAKARY à qui l'équipe a été présentée. Il s'est agi ensuite de s'accorder avec le Maire, le SG et le Receveur Municipal sur les objectifs de la réalisation du diagnostic, le calendrier de travail, l'implication et le rôle de chacun. A cet effet les fiches de collecte de données secondaires ont été mises à la disposition de la Commune. A l'occasion les Sous Préfet, Commissaire Spécial et émigration, Sultan, Lawane, Blama, conseillers municipaux, Iman ont été contactés et sensibilisés. A cet effet, des lettres d'information tenant lieu d'invitation et des lettres de recommandation tenant lieu d'instruction aux conseillers municipaux signées du Maire ont été distribuées deux semaines à l'avance dans tous les villages de la commune.

### **2.2. Collecte des données**

L'interview semi structuré a été l'élément transversal à la réalisation de tous les diagnostics.

La méthodologie de collecte des données a consisté en. :

#### **La collecte des secondaires**

Elle commence par la production et la mise à la disposition de la commune, des administrations, et autres personnes ressources, des fiches de collecte. Ces données collectées ont été dépouillées, traitées et analysées en vue de leurs prises en compte dans l'analyse des résultats des diagnostics.

#### **La collecte des données primaires :**

Il s'agit ici de la conduite des diagnostics proprement dit que sont :

- ↻ Les diagnostics participatifs niveau village (DPNV) ;
- ↻ Le diagnostic de l'espace urbain communal (DEUC) ;
- ↻ Le diagnostic Institutionnel Communal (DIC).

### 2.2.1. Diagnostic participatifs niveau village

Plusieurs outils ont constitués les axes de réalisation du DPNV avec pour approche méthodologique une série d'animations participatives émaillées par les entretiens semi-structurés, les sondages d'opinions et surtout la visualisation. Pour rendre les réunions très vivantes les outils ci-après ont été déroulés :

↪ **La carte du village avec unités de paysages** a permis de donner une connaissance globale



du village sur le plan des ressources naturelles et des infrastructures afin de faciliter l'étude du milieu qui est la base de tout développement ;

↪ **Le transect** : qui est une coupe transversale d'une zone parcourue, a permis de voir quelques éléments ressortis par les populations et de recueillir quelques problèmes;

**Travaux de terrains : Elaboration de la carte par les femmes**

↪ **Le profil historique** a permis de

connaître les événements historiques importants qui ont eu un impact positif ou négatif sur la vie du village ;

- ↪ **La carte de mobilité** a permis à la communauté villageoise de mieux illustrer sa perception sur les interrelations entre le village et l'extérieur ;
- ↪ **Le diagramme de Venn** a permis d'effectuer une analyse institutionnelle du village en identifiant les institutions villageoises et les institutions intervenant dans le village
- ↪ **L'Interview Semi-structurée** a permis de compléter les connaissances acquises sur le village en utilisant les autres outils et de faire un inventaire des problèmes et des atouts du village selon les perceptions des différents groupes et types d'acteurs ;
- ↪ **La matrice de causes effets** a permis de classer de façon empirique les problèmes que les populations ont soulevé et les conséquences qu'ils entraînent sur la population ;
- ↪ **Les Arbres à problèmes** ont permis d'analyser les causes et les effets des problèmes prioritaires du village par secteur et de choisir les causes/effets pertinents des différents problèmes sur lesquelles les villageois veulent et peuvent agir ;
- ↪ **La matrice des moyens fins** a permis de regrouper de façon empirique les moyens et les finalités qu'ils sont sensés atteindre ;
- ↪ **Les arbres à objectifs** qui ont permis la transformation des causes en moyens et des effets en finalités ;
- ↪ **Le Tableau de solutions** : a permis d'identifier les alternatives viables aux problèmes
- ↪ **Le Tableau de planification stratégique** : a permis de planifier les actions endogènes du village sur le long terme ;
- ↪ **Le Tableau de planification opérationnelle** : a permis d'élaborer le Plan Opérationnel du village pour la première année ;
- ↪ **La liste des projets prioritaires** : face au grand nombre de projets et à l'étroitesse des moyen, cette liste a permis de classer les projets par ordre de priorité suivant deux catégories : les microprojets sociaux et les microprojets économiques ;
- ↪ **La Mise en place d'un Comité de Concertation (CC)** pour suivre dans le temps les activités de développement du village ;

- ↪ **La fiche de collecte des données de base** a permis de recenser les données sur le village, disponibles auprès des différents services techniques et administratifs ;
- ↪ **Les Fiches techniques de collecte** ont permis de collecter des informations spécifiques sur différents secteurs et les infrastructures socio-économiques



**CC élu, installé avec transmission des actes de l'atelier à FIMA**

### 2.2.2. Diagnostic de l'espace urbain

La démarche méthodologique de conduite du DEUC est semblable à celle utilisée pour le DPNV avec cette particularité pour la ville communale, l'OAL BIOCONCEPT a inclus l'enquête socio-économique et environnementale sommaire au niveau de l'espace urbain. Cette enquête auprès du personnel communal, des sectoriels, des personnes ressources, des corps de métiers et des couches vulnérables a conduit à l'identification des problèmes/contraintes et des opportunités de la ville. Tous les principaux outils de la MARP à l'exception de la carte participative et du transect ont été déroulés.

### 2.2.3. Diagnostic Institutionnel Communal (DIC)

Le DIC est une analyse participative de la situation structurelle et organisationnelle de la commune en tant que service public. Il a porté essentiellement sur les aspects suivants :

- ↪ Les ressources humaines ;
- ↪ Les ressources financières ;
- ↪ Le patrimoine communal et
- ↪ Les relations avec les différents acteurs communaux.

Le travail dans chaque domaine a consisté à faire un état de lieu et à identifier les forces et faiblesses de la Mairie avec pour finalité, l'élaboration d'un plan de renforcement.

4 étapes principales ont été respectées à savoir :

- ↪ **La préparation** : Elle a consisté à prendre contact avec les différentes parties prenantes que sont : le Maire, le Secrétaire général, le Receveur, le personnel communal, les conseillers municipaux du siège, les représentants des services déconcentrés, les membres de la société civile... Des fiches de collectes des données ont été mises à la disposition de ces derniers.
- ↪ **Le diagnostic participatif** : il a consisté pour l'OAL à échanger avec les différentes parties prenantes sur la base des informations collectées. Ces échanges se sont effectués soit en focus group pour le personnel communal et les conseillers du siège, soit en entretiens bilatéraux pour le secrétaire général, le receveur municipal et l'exécutif communal et en brainstorming pour l'ensemble des acteurs communaux.
- ↪ **Le dépouillement, le traitement et l'analyse des données** ;  
Le dépouillement des données collectées a consisté au regroupement des fiches de données de même nature, à leur dépouillement, et à leur traitement.  
Il faut signaler qu'en ce qui concerne les ressources financières, en plus des données collectées, une analyse des comptes administratifs et de gestion sur les trois dernières années a été faite grâce au tableur Excel suivie d'une étude comparative et critique de la gestion des différentes ressources.
- ↪ **La validation des résultats et l'identification des axes de renforcement** :  
Après le traitement et l'analyse des données, les résultats préparés sur des supports par l'OAL ont été restitués en plénière au cours d'un atelier organisé à cet effet. Cet atelier a permis aux

participants composés de l'exécutif, des conseillers, des sectoriels et des membres de la société civile d'amender les résultats du diagnostic et de valider le projet de renforcement.

### **2.3. Consolidation des données du diagnostic et cartographie**

Le traitement des données collectées s'est fait selon une procédure mise sur pied par le comité des chefs d'équipes. Il s'agit en clair d'une technique de rapportage progressif et ceci au fur et à mesure de l'avancement des travaux. Cette approche qui intègre le principe de triangulation a permis aux facilitateurs de ne conserver dans le présent PCD que des informations objectives et fiables. Il est à noter que la triangulation est un outil d'analyse des données collectées des rapports monographiques, des résultats des différents diagnostics et des interviews semi structurées administrées...

Le tableur Excel a été mis à contribution dans le traitement et l'analyse de ces données grâce aux formules de somme, produit, trie...

Cette étape importante de traitement a été suivie de la consolidation. Ici, deux opérations ont été effectuées :

- La synthèse des données du DEUC et du DPNV et,
- la mise en commun de cette synthèse avec les données du DIC.

Le progiciel d'aide au développement participatif (PRO ADP) conçu par le PNDP, a été utilisé pour la consolidation des données socio-économiques de base.

Ces données consolidées ont été restituées aux membres du COPIL et aux sectoriels.

### **2.4. Atelier de planification, de mobilisation des ressources, de programmation**

#### **2.4.1. Préparation de l'atelier de planification**

La préparation de l'atelier de planification qui s'est tenu du 18 au 20 novembre 2013 a porté sur les activités suivantes :

- ↪ L'élaboration des termes de référence ;
- ↪ Une préparation pédagogique et technique axée non seulement sur l'élaboration et l'harmonisation des cadres logiques par l'équipe d'experts, mais aussi sur les moyens de restitution de ceux-ci afin d'en garantir la pleine réussite ;
- ↪ la mise à disposition des sectoriels territorialement compétents des cadres logiques élaborés pour appréciation. Les données consolidées sur l'existant et les besoins en infrastructures ont également été mises à leur disposition pour validation ;
- ↪ L'identification des participants, l'élaboration des invitations et leur ventilation.

#### **2.4.2 Planification**

L'atelier de planification a commencé le premier jour avec la restitution et la validation des tableaux d'analyse simple et des cadres logiques sectoriels. Ce travail a été effectué par groupes thématiques (secteurs productif, sociaux, infrastructurels et sécuritaire) constitués de sectoriels, des conseillers, des représentants de la société civile.

Au deuxième jour, a eu lieu la présentation des ressources mobilisables par le maire suivi de la programmation par le conseil municipal des micro projets à réaliser pendant les trois prochaines années sur la base de l'ordre de financement des villages et de la liste des projets prioritaires des villages.

Le troisième jour a été consacré à l'élaboration du cadre sommaire socio-environnemental des micro projets du CDMT, de plan de passation de marché du PIA et le plan de communication.

### **2.5. Mise en place du mécanisme de suivi évaluation participatif**

Il a été mis en place par arrêté municipal un comité de suivi évaluation des activités du PCD lors de l'atelier d'approbation. Son but est d'assurer le suivi de la mise en œuvre des activités.



### 3- PRESENTATION SOMMAIRE DE LA COMMUNE

#### 3.1 Localisation de la commune

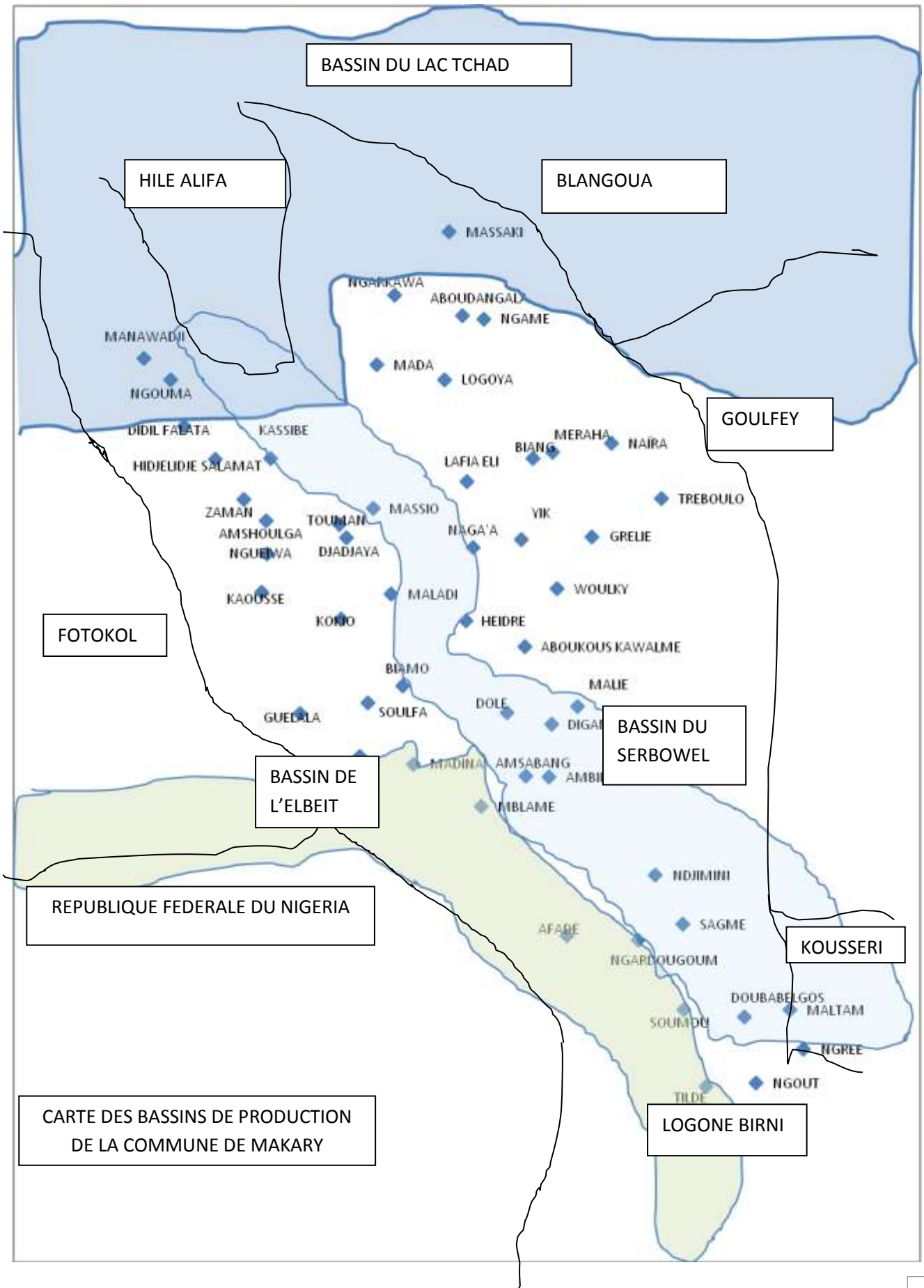
La Commune de MAKARY est située à 105 km de Kousseri, chef lieu du département du Logone et Chari, région de l'Extrême Nord. Elle a été créée Décret présidentiel N° 60/83 du 31 Décembre 1960. Elle a une superficie de 1880 km<sup>2</sup> et une population de 131524 habitants répartie dans 54 villages dont 02 sont contenus dans l'espace urbain. Elle est limitée :

- Au Nord par le Lac Tchad, les communes de Hile Alifa, Blangoua
- À l'Ouest par la commune de Fotokol;
- Au Sud par la République Fédérale du Nigéria et la commune du Logone Birni.
- A l'Est les communes de Goulfey et Kousseri

Figure 1 : Carte de localisation de MAKARY dans le département du Logone et Chari



Figure 2 : Carte de villages de la commune de MAKARY



CARTE DES BASSINS DE PRODUCTION DE LA COMMUNE DE MAKARY



## 3.2 Milieu biophysique

### 3.2.1 Climat

Le climat du Logone et Chari est de type sahélien (aride) caractérisé par l'alternance de deux saisons d'inégales longueurs :

- Une saison des pluies de Juillet à Septembre
- Une saison sèche et froide de Octobre à Juin

La pluviométrie est comprise entre 500 à 600mm. La température moyenne de la zone oscille entre 30 et 35°C. Le maxima de température est de l'ordre de 40 à 47°C.

L'harmattan est le vent dominant. Il souffle régulièrement dans la journée suivant la direction Nord –Nord-Est

L'insolation reste très élevée toute l'année (8 à 10heures /jour).

### 3.2.2 Sol

La commune de MAKARY se situe sur la frange sud du Bassin du lac Tchad et présente une forme plane. Brabant et Gavaud (1985)

Les sols de la région dans le paysage pédologique des sols exondés des alluvions anciennes. Les sols de cette localité apparemment d'origine volcanique sont formés d'alluvions sableuse Des observations faites sur le terrain nous permettent de dégager deux principaux types de sol :

- **Les planosols** (plages dénudées où la végétation est très clairsemée. Ces sols nommés localement « **Hardé** »)
- **Les vertisols**

Ces sols sont homogènes et de texture argileuse composée en grande proportion d'argile gonflante ayant la particularité d'absorber ou de céder de l'eau suivant l'humidité du milieu environnant.

### 3.2.3 Relief

La commune de MAKARY se situe sur le cours inférieur du Chari et du Logone dans la zone méridionale de cette immense cuvette Tchadienne où sont venus s'entasser des sédiments provenant des roches des Monts Mandara et formant des cordons dunaires anciens. Sans horizon limite, la plaine est rigoureusement plate. Du fait de l'absence de dénivellation du sol, les eaux de pluies stagnent dans les moindres dépressions en formant des bas-fonds. Notre zone d'étude se situe à une altitude de 280 mètres.

### 3.2.4 Hydrographe

A la faveur des périodes pluviales, la commune de MAKARY fut inondée par les eaux du lac Tchad à différentes reprises. C'était encore le cas il y a 10 000 ans (Vanpraet, 1977). En 1979, la construction du barrage de Maga est venue piéger une grande partie des eaux qui inondaient les yaérés (UICN/MINEF, 1997). Une des conséquences fut le raccourcissement de la durée annuelle d'inondation de la zone (Scholte, 2005). A l'heure actuelle, le réseau hydraulique de notre sphère d'étude ne se limite qu'à quelques cours d'eau temporaires ou saisonniers appelés « **mayo** ». Les plus importants sont : Serbowel et Elbéid. Ces mayos traversent la région en provenance du Logone et se déversent dans lac Tchad.

### 3.2.5 Flore et faune

La végétation appartient au domaine de la savane arbustive sahélienne à épineux colonisateurs. Elle est le reflet du climat et du type de sol. Cette végétation présente deux strates :

-Une strate arbustive (2 à 4m) clairsemée, très sahélienne d'aspect à *Acacia seyal* , *Butyrospermum parkii*, *Faidherbia albida* ,*Anogeissus leocarpus*, *Balanites aegyptiaca* , *Tamarindus indica*. L'influence de l'homme se traduit ici par la présence d'*Azadiracta indica*.et *Adansonia digitata*

-Une strate herbacée qui est dominée par les graminées pérennes et annuelles entremêlées dont les plus importantes sont : *Andropogon spp*, *Loutedia togoensis*, *Schoenefeldia gracilis* et autres.

Notons dans notre zone la disparition progressive des végétaux ligneux. Celle-ci est due à la coupe des arbres pour l'énergie calorifique des ménages, à la confection des enclos protégeant le bétail, à la construction de la tente du berger et au dégageant des arbustes permettant d'obtenir une aire de repos pour les animaux.

## Faune

Avant la construction du barrage de Maga, BELGUEDE et ses environs bénéficiaient des conditions écologiques particulières qui permettaient à une faune abondante et diversifiée de subsister ceci alors que la capacité de charge de la région est généralement assez faible.

### Les Mammifères

La faune des Mammifères est celle des régions soudano-sahéliennes. La présence de ces animaux se justifie par des arbustes et herbes potentiellement appréciés. Les principaux Mammifères rencontrés sont

Noms communs	Noms scientifiques	Famille et noms vernaculaires
Gazelle	<i>Gazella rufifrons</i>	Bovidae
Lièvre	<i>Lepus crawshyi</i>	Leporidae (Mago)
Hérisson	<i>Erinaceus albiventris</i>	Erinaceidae
Porc épic	<i>Hystics cristata</i>	Hystricidae
Hyène	<i>Hyena hyena</i>	Hyenidae (Machi)
lapin		(Msoulouwo)
Girafe	<i>Girafa camelo-pardalis</i>	

### Les Oiseaux

L'avifaune y est particulièrement abondante surtout pendant les mois d'Octobre, Novembre et Décembre périodes pendant lesquelles les céréales sont récoltées. Cette situation cause le plus souvent le problème de la sécurité alimentaire dans la région. Pour palier à cette situation les populations mettent des épouvantails au milieu des champs.

### Les Poissons

Concernant l'ichtyofaune, la plaine du Logone est quantitativement et qualitativement l'une des zones les plus riches du pays. En début de saison des pluies, les poissons migrent du lac Tchad vers le Logone. Pendant la période de crue certaines espèces rentrent dans la plaine où elles trouvent d'excellentes conditions pour la croissance et la reproduction. Il est à noter enfin, l'absence d'aires protégées et de forêts sacrées.

#### 3.2.6. Ressources minières

Les principales ressources minières rencontrées dans la commune sont le sable et l'argile. Une étude sérieuse du sous sol de la localité n'a jamais été faite ; toutefois, les populations signalent la présence du pétrole dans la zone de Woulky.

### 3.3 Milieu humain

#### 3.3.1 Histoire

L'histoire de Makary se perd aux confins des époques. En effet, ils sont les descendants des SAOS qui occupaient le bassin du lac Tchad il y a des lustres. Moussakala serait le premier chef fondateur de Makary. Il serait venu du Tchad avec sa famille à la recherche d'espace propice pour les activités agricoles, de pêche et de l'artisanat. L'histoire retient que 24 chefs SAO lui ont succédé. Makary viendrait de "Mpadé" en Kotokos qui signifie mil. Le mot "Mpadé" aurait subi des mutations successive du genre "Madé" et sous l'influence musulmane "Maka" en référence à la Mecque. Makary devient un sultanat à partir du 15<sup>e</sup> siècle. C'est ainsi que du 15<sup>e</sup> siècle à nos jours, Makary a connu 30 sultans dont Meyali est le trentième.

PLAN COMMUNAL DE MAKARY

Les Mafaté, habitants de Makary ont été soumis à l'islam par Idiriss Alaoma (1580-1617). Ce sont les terres de Makari et d' Afadé qui, les premières tombèrent sous la domination des Kanouri et par là-même adoptèrent la religion de leurs nouveaux maîtres à la fin du 16<sup>e</sup> siècle d'après Barth.

Pendant la colonisation allemande, Makari fut la capitale des pays Kotoko. Puis après la perte du Kamerun par les Allemands, c'est Goulfey qui devient la capitale aux dépens de Makary qui sera par la même occasion dépossédé de ses terres suzeraines. L'organisation administrative de 1955 fait de Makary une unité administrative à part entière et la commune de Makay est créée par le décret présidentiel du 06 juin 1961.

L'histoire est surtout marquée par la délocalisation du marché vers Mada il y a 13 (treize) ans (suites à des guerres récurrentes avec les arabes), les épidémies et les inondations de 2005 et de 2010. Ces évènements ont été à l'origine des aides alimentaires octroyées en 2005 et 2010.

### 3.3.2 Démographie

La population de la commune de Makary est répartie dans 54 villages. Elle est constituée des tranches d'âge suivantes :

Tableau 1: Population de Makary en 2013

N°	VILLAGE	TOTAL	HOMME	FEMME	JEUNES (6 à 16 ANS)	ENFANTS (MOINS DE 5 ANS)
1.	ABOUDANGALA	1 213	233	224	467	171
2.	ABOUKOUSS	1 691	296	325	659	266
3.	AFADE	3 882	678	956	1 406	582
4.	AMBIRTCHA	3 794	654	660	1 409	814
5.	AMSABANG	3 417	691	806	1 169	492
6.	AMSHOULGA	4 360	658	900	1 654	960
7.	BIANG	526	138	167	150	23
8.	BIAMO	6 429	607	604	3 231	929
9.	BODO	2 831	741	863	792	198
10.	DIGAM	2 035	179	258	1 066	362
11.	DILDIL FALATA	967	126	150	505	99
12.	DJADJAYA	1 327	214	241	592	130
13.	DOLE	2 472	472	573	960	214
14.	DOUBABELGOSS	1 542	92	142	744	352
15.	DOUGMO	2 857	370	433	1 420	358
16.	GUELALA	1 472	306	325	530	179
17.	GUEIWA	782	150	141	341	54
18.	GRELIE	911	199	129	370	126
19.	HEDRE	1 907	439	480	654	155
20.	HIDJELIDJE	650	74	82	419	30
21.	KAOUSSE	1 061	150	179	543	82
22.	KASSIBE	1 781	242	283	867	216
23.	KOKIO	3 240	574	578	1 312	566
24.	LAFIA ELIE	2 423	638	792	534	363
25.	LOOGOYA	1 152	138	163	591	181
26.	MADA	1 358	269	322	501	152
27.	MADINA	2 919	718	535	1 126	236
28.	MALADI	2 618	622	710	843	190
29.	MALIE	1 522	187	227	749	219
30.	MALTAM	6 310	961	1 051	2 906	857

PLAN COMMUNAL DE MAKARY

N°	VILLAGE	TOTAL	HOMME	FEMME	JEUNES (6 à 16 ANS)	ENFANTS (MOINS DE 5 ANS)
31.	MANAWADJI	3 937	706	748	1 586	558
32.	MASSAKI	3 964	722	747	1 666	457
33.	MASSIO	5 036	846	975	2 070	815
34.	MBLAME	5 885	1 105	1 237	2 383	553
35.	MERAHA	1 086	243	268	398	82
36.	NAGA'A	1 869	390	419	747	158
37.	NAÏRA	3 706	550	686	1 620	556
38.	NDJIMINI	829	156	165	370	76
39.	NGAME	641	130	124	279	50
40.	NGARDOUGOUM	2 181	324	381	969	340
41.	NGARKAWA	1 662	340	371	652	122
42.	NGOUT	2 430	400	454	1 089	211
43.	NGOUMA	5 986	961	1 006	2 794	701
44.	NGREE	996	166	176	478	51
45.	SAGME	1 631	280	330	702	102
46.	SOULFA	2 281	386	477	921	276
47.	SOUMOU	1 357	282	306	526	113
48.	TILDE	1 028	207	218	400	104
49.	TOUMAN	1 186	190	221	531	127
50.	TREBOULO	906	134	136	428	145
51.	WOULKY	3 846	370	460	2 008	788
52.	YIK	966	128	151	367	234
53.	ZAMAN	1 410	234	239	567	296
54.	MAKARY	6 230	1 149	1 289	2 551	603
	<b>TOTAL GENERAL</b>	<b>130 496</b>	<b>22 215</b>	<b>24 884</b>	<b>54 615</b>	<b>17 075</b>

Source ; Enquêtes BIOCONCEPT 2010 et 3° RGP 2005

Il ressort de ce tableau que la population est essentiellement jeune. La tranche d'âge comprise entre 0 et 16 ans représente à peu près 55% de la population totale.

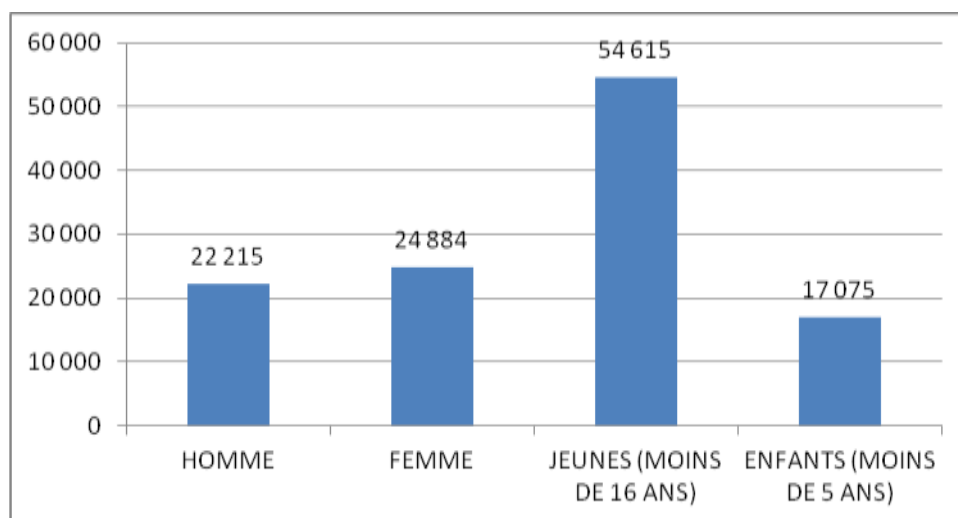


Figure 3: Répartition de la population par tranche d'âge

### 3.3.3 Population

Plusieurs ethnies peuplent la commune. Les Kotoko, Arabes, Kanouris ou Bornois, Kanoubu, Sara. Toutes ces ethnies cohabitent en parfaite harmonies dans l'espace communal avec des populations

allogènes venues des autres contrées du pays pour des besoins de service telles que les Foulbés, les Haoussa, les Bamouns, les Toupouris...

### **3.3.4 Organisation sociale de la population**

La commune héberge 130 496 âmes dont près de 8 000 habite la zone urbaine. L'espace urbain de la commune présente des cultures cosmopolites dominées essentiellement par la culture arabe. Dans les zones rurales, la scission est plus marquée et ne laisse entrevoir en majorité que des villages arabes et kotoko, et très peu de villages d'autres ethnies. L'organisation traditionnelle est concentrée autour du sultanat de Makary qui est une chefferie de 2<sup>e</sup> degré. La commune de Makary compte 54 villages. Tous ces villages ont à leur tête des Chefs de 3<sup>ème</sup> Degré. Ceux-ci font allégeance au sultan. Il est vrai que suites aux guerres tribales ayant opposées Kotokos et Arabes, les chefs de villages arabes boudent cet état des choses. Mais le dialogue engagé par le sultan et l'apaisement des vellétés politiques ont tendance à remettre les choses dans l'ordre.

À côté de cette organisation traditionnelle, se rencontrent aussi des associations, des GICs, des membres de la société civile... tous ces groupes vivent en parfaite harmonie.

### **3.3.5 Religions pratiquées**

La religion dominante est l'islam. Toutefois, on rencontre quelques animistes et chrétiens surtout catholiques. Les pratiquants de ces religions cohabitent pacifiquement.

### **3.3.6 Relations inter villages**

Les relations inter villages sont apaisées et les communautés cohabitent harmonieusement sous le regard bien vigilant des autorités administratives, communales et traditionnelles.

### **3.3.7 Mobilité des populations**

La population de la commune de MAKARY se déplace vers des horizons divers essentiellement pour le marché, les visites familiales et l'administration. Les destinations privilégiées sont : Gambaru au Nigéria, Lac Tchad ; Fotokol, Kousseri, Goulfey, Hile Alifa, Darak

### **3.3.8 Habitat**

L'habitat à Makary est caractérisé par de grande barrière qui bordent les rues au niveau des villes et dans lesquelles sont construites de façon désordonnée de nombreuses maisonnées qui abritent une nombreuse famille. Dans les villages par contre, on rencontre un habitat groupé généralement autour du chef traditionnel.

Les cases sont pour la majorité, construites en terre avec un toit en dalle de terre soutenu par des troncs d'arbres ou en tôles caractéristiques de la culture Kotoko. On note, cependant, de plus en plus des maisons en dur recouvertes de tôles ondulées. Le type de matériel utilisé n'influence en rien le plan de construction des maisons qui ont des formes rondes, rectangulaires ou carrés. Généralement, les cases rondes sont considérées comme des enclos. Ce qui laisse entrevoir un problème d'assainissement dans les villages et les villes.

Dans la ville de Makary, l'espace est suffisamment urbanisé malgré la présence de quelques ghettos. Il serait important que la commune crée des nouveaux lotissements dans les deux villes.

### **3.3.9 Système foncier**

Les terres appartiennent généralement aux familles qui les premières les ont mis en valeur. Pour ce qui est des terres de la communauté, elles sont attribuées suivant le système coutumier dans les villages centré autour du blama.

Quant aux espaces urbains, surtout pour ce qui est de la ville de Makary, ils sont supervisés par la commune sans plan de lotissement ou d'urbanisation. Les autorités devraient se dépêcher à mettre sur pied les plans sommaires d'urbanisation qui entrainerait une gestion harmonieuse des terres dans les villes de Makary et de Mada

### **3.3.10 Institutions et Programmes de Développement**

Plusieurs institutions accompagnent le développement local de la commune de Makary. Il s'agit entre autres des programmes gouvernementaux, des associations de la société civile, des GIC, des GIE, des ONG...

Les tableaux ci-dessous reprennent les principales institutions externes et internes de la commune.

PLAN COMMUNAL DE MAKARY

**Tableau 2: Liste des principales institutions externes**

Institutions/organisations	Domaines d'intervention
<b>GIC divers</b>	– Agriculture, élevage, entraide
<b>BIOCONCEPT</b> GIC de promotion des initiatives de développement durable	– Appui/conseil – Montage des projets
<b>PNDP</b> (Programme National de Développement Participatif)	– Renforcement institutionnel – Financement des réalisations
<b>PAM</b> (Programme Alimentaire Mondial)	– Action humanitaire (soutien alimentaire aux réfugiés et populations d'accueil)
<b>UNICEF</b> (Organisation des Nations Unies pour l'Enfance)	– Education (appui à la petite enfance)
<b>PNVRA</b> (Programme National de Vulgarisation et de Recherche Agricole)	– Agriculture (appui/conseil financement pour les agriculteurs)
<b>PADC</b> (Projet d'appui au développement communautaire)	– Développement communautaire

**Tableau 3: Liste des principales institutions internes de la commune**

N°	Villages	Organisations	Statuts	Effectifs	Domaines d'intervention	Appuis reçus
1.	ABOUDANGALA	BANKE		50	Épargne Entraide villageoise	
2.	AFADE	GOL SEGOU	GIC	5	Agriculture et élevage	
		ASKIRA	GIC	10		
		DJABRE	GIC	8	Riziculture et maraichères	
3.	AMSHOULGA	PROGRES	GIC		Agriculture	
		TERAP	GIC			
		CDV			Banque communautaire	
4.	BIAMO		GIC	2000	Entraide villageoise	
5.	BODO	ANAMBARI	GIC	1	Pisciculture	MINEPIA
6.	DJADJAYA	ENDEMA	GIC	12		OUI
		KLAKEL				
7.	DOLE	KAFRADOUMOU	GIC	7	Agriculture	
		LIMAN MEY	GIC	6	Agriculture	
8.	DOUBABELGOSS	ADASE	Tontine	30	Épargne	
9.	HIDELIDJE SALAMAT	ASSOCIATION	GIC	10	Agriculture	
10.	LAFIA ELI	ASSOCIATION LOCALE	Tontine	10	Entraide villageoise	
		ASSOCIATION DES FEMMES	Tontine	7	Épargne	
		ASSOCIATION DES HOMMES	Tontine	20	Épargne	
11.	MEDINA	ASSOCIATION DES FEMMES	Tontine	64	Épargne	
12.	MALTAM	AS-SAO	GIC	25	Lutte contre le SIDA	

PLAN COMMUNAL DE MAKARY

		KANADI	GIC	15	Agriculture et élevage	
		KARAM	GIC	8		
		ALMANSOUR	GIC	7		
13.	MANAWADJI	DJEMAHA	GIC	5	Pêche	
		SEIDE	GIC	8	Pêche	
		DODKARA	GIC	8	Pêche	
		ALHAMDOULAYE	GIC	13	Agriculture	
		RAHAMA	GIC	5	Agriculture	
		MASSAR	GIC	5	Agriculture	
		AL HAYA	GIC	6	Pêche	
		NASSIB	GIC	5	Agriculture	
14.	MERAHA	DYAMIA	GIC	5	Agriculture et élevage	
		RAHAMA	GIC	10	Élevage et AGR	
		BIDI	GIC	6	Agriculture et élevage	
		TABAGA	GIC	10	Agriculture et élevage	
15.	NGAME	NGAMDE	Tontine	6		
16.	NDJIMINI	TONTINE	Tontine	250	Épargne	
17.	NGARDOUGOUM	TONTINE	Tontine		Épargne	
18.	NGARKAWA	BANQUE VILLAGEOISE	Tontine		Épargne	
19.	SOULFA	TONTINE YA	Tontine	1000	Entraide villageoise	
		ALMAHANNA	GIC	100	Agriculture et élevage	
		CAISSE DU VILLAGE	Tontine	50	Épargne	
20.	WOULKY	CLAFIA	GIC	60	Lutte contre le VIH	
		TAWAKATOU	GIC	150	Agriculture	
		COMITE DE DEVELOPPEMENT	Association	100	Développement du village	
21.		WERA VERT	GIC		Agriculture	
22.	YIK					
23.	ZAMAN	Sensibilisation sur le SIDA	GIC		Santé	

### 3.4 Activités économiques

Plusieurs activités économiques sont menées par les populations de Makary. Il s'agit de : l'agriculture, l'élevage, la pêche, l'artisanat, le commerce et bien d'autres.

#### 3.4.1 Agriculture

Le diagnostic participatif révèle une baisse générale de la production dans le secteur agricole. Cet état de choses est justifié par

- Les aléas climatiques caractérisés par des variations intempêtes du climat accompagné de pluies intermittentes et irrégulières qui gênent les paysans dans leur calendrier agricole. Il s'en suit un mauvais calage des périodes de cultures. Les semences sont brûlées par le soleil et les récoltes hypothéquées d'où une baisse drastique des récoltes. Il s'installe un climat de famine et de disette.
- Les faibles connaissances des agriculteurs en méthodes culturales de haut rendement stigmatisées par l'ignorance des itinéraires techniques modernes, la faible utilisation des produits

PLAN COMMUNAL DE MAKARY

phytosanitaires et des fertilisants, la faible maîtrise des eaux de surface et la prolifération des canaux d'irrigation

- Le faible encadrement des agriculteurs ; l'accès difficile aux équipements et matériels agricoles modernes.
- L'incapacité des agriculteurs à renouveler le matériel vétuste et d'acquérir le matériel moderne.

Il en résulte une baisse continue des récoltes d'année en année à cause de l'utilisation de techniques culturales archaïques et de techniques de conservation des récoltes peu efficaces ; le faible suivi de la production, le faible rendement et l'extension anarchique des parcelles agricoles ; Perte de la fertilité des champs due aux mauvaises pratiques agricoles, les pertes post récolte et prévalence des conflits agropastoraux ; l'incapacité à acquérir les intrants.

Face à cette situation, les paysans vendent leurs produits individuellement à des prix qui ne leur permettent pas de subvenir aux besoins de base. Il s'en suit la mévente des produits, un faible revenu couplé à un faible pouvoir d'achat et partant, une faible rentabilité des activités agricoles induisant la faible croissance de la commune.

**Tableau 4; Spéculations pratiquées dans la commune**

Principales cultures	Villages	Nbre d'actifs agricoles	Superficies (ha)	Rendement (t/ha)	Variété	Besoins
Mais sp	Ngouma, Makary, Bodo	5500	4000	1,5	Locale	<ul style="list-style-type: none"> <li>• Renforcer la solidarité des agriculteurs dans la commune</li> <li>• Intensifier les investissements dans les infrastructures agricoles</li> <li>• Intensifier les activités agricoles</li> </ul>
Mais ss		3400	4900	1,5		
Sorgho sp	Afadé, Mblamé, Massaky et Woulky	4300	6000	1,5		
Sorgho ss	Mblamé, Woulky, Maltam, Tildé, Ngree, Bodo	6100	4500	1,5		
Penicillaire			48	1		
Riz irrigué sp	Ngouma, Makary, Bodo	2500	1800	3		
Gombo sp	Tous les villages	6500	156	2		
Gombo ss	Ngouma, Makary, Bodo	3200	20	1,5		
Niebe sp	Tous les villages	6700	146	1,5		
Niebe ss	Tous les villages	5500	765	2		
Oseille de Guinée	Ngouma, Makary		28	1,5		
Aubergines	Ngouma, Makary, Bodo	1250	85	3		
Piment/poivron	Villages du Nord, Ouest et Sud	600	40	1,75		
Patate douce	Manawadji, Ngouma	2000	5,5	7		
Manioc	Ngouma, Makary, Bodo	500	3,75	6		
Oignons	Tous les villages	5400	60	30		
Concombre	Ngouma, Makary, Bodo	300	5	15		
Tomate	Ngouma, Makary,	1500	1,5	4		
Laitue	Ngouma, Makary,	500	0,5	4		



PLAN COMMUNAL DE MAKARY

Principales cultures	Villages	Nbre d'actifs agricoles	Superficies (ha)	Rendement (t/ha)	Variété	Besoins
Chou	Makary	200	0,75	3qz		

### 3.4.2 Élevage et pêche

#### Élevage :

Le diagnostic participatif révèle une baisse générale de la production pastorale, halieutique et des capacités de transformation des produits animaliers. Cet état de choses est justifié par

- Les mouvements de transhumance sont de plus en plus fréquents convergent vers les verts pâturages du lac Tchad. Les conflits entre éleveurs s'intensifient. Les troupeaux reviennent de transhumance amoindris et le cheptel diminué. A cette situation s'ajoutent les aléas climatiques caractérisés par des variations intempêtes du climat accompagné de pluies intermittentes et irrégulières qui raréfient les fourrages.
- L'ensablement et la réduction du débit des cours d'eau dus à la prolifération des canaux de pêche et d'irrigation d'une part et de la non maîtrise des eaux de surface et des eaux souterraines
- L'utilisation des techniques de transformation et de conservation précaires dus au nombre limité d'options et de choix du matériel de transformation et conservation
- Les faibles connaissances des éleveurs et des pêcheurs en méthodes pastorales piscicoles de haut rendement stigmatisées par l'ignorance des itinéraires techniques modernes, la faible utilisation des intrants, la faible disponibilité des eaux.
- Le faible encadrement des éleveurs et des pêcheurs ; l'accès difficile aux équipements et matériels d'élevage, de pêche et de conservation modernes.
- L'incapacité des éleveurs, des pêcheurs et des transformateurs à renouveler le matériel vétuste et d'acquérir le matériel moderne.

Il en résulte une réduction du cheptel, de la production halieutique et des capacités de transformation d'année en année à cause de l'utilisation de techniques d'élevage et de pêche archaïques et de techniques de conservation des sous produits de l'élevage et de pêche peu efficaces ; le faible suivi de la production, le faible rendement. La prévalence des conflits pastoraux, agropastoraux auxquels s'associent ceux des pêcheurs ; l'incapacité à acquérir les intrants.

Face à cette situation, les éleveurs, les pêcheurs et les transformateurs vendent leurs produits individuellement à des prix qui ne leur permettent pas de subvenir aux besoins de base. Il s'en suit la mévente des produits, un faible revenu couplé à un faible pouvoir d'achat et partant, une faible rentabilité des activités pastorales, halieutiques et des industries animales induisant la faible croissance de la commune.

**Tableau 5: Données sur le village**

N°	Villages	Effectif des éleveurs	Principales espèces									Type d'appui reçu	Mode d'élevage
			Bovins	Ovins	Caprins	Equins	Asins	Canins	Felins	Volaille	Ânes		
<b>CENTRE DE KOKIO</b>													
1.	Massio	64	2337	1005	1706	1	28	28		1338		MINEPIA VACCINATION	Extensif
2.	Lafia Eli	3	1037	412	947	1	18	10	2	561			
3.	Biamo	32	720	709	730		12	17		1202			
4.	Kokio	44	1394	709	730		3	12	5	161			
5.	Guelala	10	266	43	271		2	1		250			
6.	Maladi	44	757	504	1146	2	14	11		861			
7.	Bodo	76	1144	854	2070	4	30	36					
8.	Soulfa	49	1243	571	1183	21	26	3					
<b>CENTRE DE WOULKY</b>													
	Woulky	118	1182	1300	1690	3	76	60		1923		MINEPIA VACCINATION	Extensif
2.	Hedre	107	1599	1666	1585		43	57		2993			

PLAN COMMUNAL DE MAKARY

N°	Villages	Effectif des éleveurs	Principales espèces									Type d'appui reçu	Mode d'élevage
			Bovins	Ovins	Caprins	Equins	Asins	Caniens	Felins	Volaille	Ânes		
3.	Digam	84	451	1736	1509	4	61	48	4	1145			
4.	Treboulo	154	1061	2364	2931	4	81	84	4	2890			
5.	Naga'a	122	870	1771	2363	1	75	49	2	2746			
6.	Ngame	107	1403	1675	2845	7	87	69	10	2070			
7.	Malie	40	1067	704	704	993	3	40	18	986			
8.	Grelie	63	1209	457	978		30	4616		878			
9.	Aboukous	61	840	456	1112	3	30	47	2	1103			
10.	Naira	76	1235	2217	1393		28	47	2				
11.	Yik	190	1535	3161	2932	16	144	108	21	3933			
<b>CENTRE DE MAKARY</b>													
	Makary	6	134	247	184		5	6	3	Porc : 219			
2.	Dougmo	20	935	434	680		39	55		218			
3.	Logoya	35	1960	855	1307		24	34		248			
4.	Mada	12	577	207	578	1	8	7		654			
5.	Aboudangala	119	1010	1206	1369	3	22	34		1847			
6.	Massaky	24	674	1220	1321		21	39		1540			
7.	Ngarkawa	56	3273	1858	2857	2	59	100		3852			
8.	Meraha	60	5133	1818	3046	1	30	85		1273			
<b>CENTRE D'AFADE</b>													
	Amsabang	52	865	1057	1011	16	25	18	10	627			
2.	Afade	106	1915	2212	1878	20	60	60	30	1879			
3.	Ngardougoum	77	2027	1726	1668	34	77	44	40	777			
4.	Ndjimini	59	1526	1177	1171	18	70	26	1	170			
5.	Medina	26	990	1482	1295	1	6	7		643			
6.	Mblame	19	781	1397	1242	5	28	11	6	468			
<b>CENTRE DE TILDE</b>													
	Doubabelgos	23	541	18	258		2	2		220			
2.	Tilde	31	14	77	225				3	351			
3.	Ngout	81	1211	454	1190	22	4			1318			
4.	Soumou	4	347		18					45			
5.	Sagme	93	877	534	1025	6	113	13	12	1253			
6.	Ngree	124	1215	373	840	8	13	18	29	1062			

Tableau 6: Données sur la pêche

N°	Villages	Nbre de pêcheurs	Les différents endroits où se pratique la pêche	Moyens utilisés	Espèces de poissons pêchés	Appuis reçus		Besoins
						Types d'appuis	Organismes	
1	Manawadji, Ngouma,	4500	Lac Tchad	Filets, nasses,	Carpe, silure,	Aucun		Renforcer la

PLAN COMMUNAL DE MAKARY

	Massaky			hameçons	tilapia, capitaines, anguilles			<b>solidarité des acteurs de la filière élevage et pêche</b>
<b>4</b>	Tilde, Soumou, Ngardougoum, Afade, Mblame, Medina, Bodo	2500	Elbéit	Filets, nasses, hameçons	Carpe, silure, tilapia, capitaines, anguilles	Aucun		
<b>7</b>	Kassibe , Massio, Maladi, Hedre, Biamo, Dole, Digam, Amsabang, Ambirtcha, Mblame, Ndjimini, Sagme, Ngardougoum, Douba belgos, Maltam, Naga'a	7000	Serbowel	Filets, nasses, hameçons	Carpe, silure, tilapia, capitaines, anguilles	Aucun		
<b>9.</b>	Toute la population	62 000	Les mares	Barrage	Silures anguilles	Aucun		

### 3.4.3 Chasse

La chasse est une activité marginale dans la zone compte tenu de l'appartenance religieuse d'une bonne frange de la population et de son interdiction par les services des eaux et forêts. Néanmoins, elle se pratique de façon clandestine.

### 3.4.4 Artisanat

Les types d'artisanats développés à MAKARY sont : la poterie, la forge et la cordonnerie. Les artisans fabriquent les pots de différentes tailles très appréciés dans le service des boissons locales, ou dans la conservation de l'eau de boisson, des instruments de champ comme les machettes traditionnelles, les houes, des chaussures et sandales de toutes sortes...

Ces produits sont destinés à la vente ou à l'utilisation personnelle (barrières des maisons, travaux champêtres, ...)

### 3.4.5 Commerce

Makary est un grand centre des affaires dans la région. Le marché de Mada est le principal lieu des échanges où s'échangent non seulement les produits issus de l'agriculture, de l'élevage et des pêches, mais aussi un haut lieu de trafic en tout genre avec les pays voisins tels le Tchad et le Nigéria. Les mercredis à Mada sont considérés par les populations comme les jours de fin de mois pour les fonctionnaires.

En dehors du marché de Mada, Makary dispose aussi d'un marché qui a perdu un peu de son envergure.

### 3.4.6 Services publics

Les différents services rencontrés à MAKARY sont les services déconcentrés de l'État : MINEPIA, MINADER, MINEDUB, MINSANTE, MINESEC, MINFOF, MINJEUN, MINFI ; CAMPOST, la compagnie, la brigade, le peloton, la prison, MANATD.

### 3.4.7 Autres activités économiques

#### Exploitation du sable, de l'argile :

Il existe un important potentiel de sable dans la commune, d'ailleurs, l'activité est tellement bien organisée qu'elle ravitaille les pays voisins. Mais les retombés pour la mairie sont mièvres dans la mesure où elle ne contrôle pas l'activité.

Quant à l'argile, elle est exploitée pour des besoins de l'artisanat et pour la fabrication des briques utilisées pour la construction des maisons.

#### Transformation des produits :

Il existe quelques transformations des produits locaux à l'instar de la transformation du mil en arki, de la terre en blocs de terre, de la cuisson du riz pour la revente en vue de la fabrication de la pâte alimentaire (par le Nigéria).

### 3.5 Principales infrastructures par secteur

#### 3.5.1 Éducation de base et Enseignement secondaire

##### a) Éducation de base

Makary ne dispose que de 64 écoles primaires et de 03 écoles maternelles. Malgré ce nombre réduit d'écoles, le secteur fait face à d'énormes difficultés dont la principale est l'accès difficile à l'éducation de base. S'y mêlent confusément la faible ouverture des populations à l'école occidentale ; l'influence des coutumes qui préfèrent l'école coranique ; la faible sensibilisation des populations sur l'importance de l'école occidentale ; l'insuffisance des écoles ; le faible encadrement des élèves ; le manque d'infrastructures scolaires et le manque de personnel qualifié. Il en découle l'orientation des enfants vers les activités champêtres ; la faible insertion sociale et le développement d'un complexe d'infériorité ; la faible implication dans la vie professionnelle de la commune ; la faible scolarisation des enfants ; la faible adhésion des populations à l'école occidentale ; la préférence de l'école coranique, le découragement de l'enseignant, des parents et des élèves ; l'abandon et interruptions des études par les élèves ; le mauvais suivi des élèves et la multiplication des échecs due

Les besoins se résument généralement en la construction des infrastructures scolaires ; la dotation des écoles en équipements et en commodités ; l'amélioration de l'encadrement des élèves par l'affectation d'enseignants qualifiés.

**Tableau 7: Situation de référence de l'enseignement primaire à MAKARY**

Secteur		Nombre d'écoles			Élèves			Enseignants		
		CC	CI	T	G	F	T	H	F	T
Public	Public	36	28	64	11463	6392	17855	76	23	99
	Annexe	0	0	0	0	0	0	0	0	0
	Bilingue	0	0	0	0	0	0	0	0	0
	<b>Total</b>	<b>36</b>	<b>28</b>	<b>64</b>	<b>11463</b>	<b>6392</b>	<b>17855</b>	<b>76</b>	<b>23</b>	<b>99</b>
Privé	Catholique	1	0	1	247	160	407	6	1	7
	Protestant	0	0	0	0	0	0	0	0	0
	Islamique	0	1	0	0	0	0	01	02	03
	Laïc	0	0	0	0	0	0	0	0	0
	Parents	0	08	15	1229	883		65	13	78
	<b>Total</b>	<b>1</b>	<b>09</b>	<b>10</b>	<b>1676</b>	<b>1143</b>	<b>2819</b>	<b>49</b>	<b>1</b>	<b>50</b>
<b>Total Gle</b>		<b>37</b>	<b>37</b>	<b>74</b>	<b>13139</b>	<b>7535</b>	<b>20674</b>	<b>125</b>	<b>24</b>	<b>149</b>

Source : IAEB de Makary

**b) Enseignement secondaire**

La commune dispose d'un lycée (Makary), de 04 CES (Bodo, Afadé, Woulky, Maltam) et d'un CETIC. L'accès aux enseignements secondaires caractérisé par : l'insuffisance d'établissements secondaires (lycées et collèges) ; le non respect des normes sectorielles ; le faible encadrement des parents ; le faible encadrement des élèves ; l'insuffisance des infrastructures, des équipements, du matériel didactique et mauvaise motivation des enseignants ; la faible implication de la commune et de l'APEE ; l'insuffisance d'enseignants et le faible déploiement du personnel enseignant

Cette situation entraîne inéluctablement le faible taux de réussite aux examens nationaux ; la faible compétitivité des élèves et Mauvaise insertion sociale ; le découragement et abandon des parents face aux échecs répétés et à l'Incapacité à subvenir aux besoins scolaires ; la mauvaise qualité de l'enseignement et Faible assimilation des cours ; l'exposition aux déviances et à la Délinquance juvénile causé par l'oisiveté ; la déperdition scolaire ; la faible couverture des programmes

Les besoins se résument en Construire les infrastructures scolaires ; Doter les établissements d'équipements et de commodités ; Améliorer l'encadrement des élèves

**Tableau 8: Situation de référence des établissements d'enseignement secondaire**

Nature	Nombre de salles	Nombre d'élèves		Nombre de bancs	Points d'eau	Latrines	Bloc administratif
		G	F				
Lycée de Makary	11 (02 défectueuses)	338	163	157	01	04	01 défectueux
CETIC de Makary	04	39	29	34	01	00	01
CES de Bodo,	10 (4 défectueuses)	121	26	150	01	02	01 défectueux
CES de Afadé,	04	68	12	50	01	00	01
CES de Woulky,	00	00	00	00	00	00	01
CES de Maltam	04 (02 défectueuses)	166	46	120	01	00	01

**NB** : Nouvellement créé (Woulky)

**3.5.2 Santé publique**

La commune dispose de trois hôpitaux (Makary, Mada et Maltam), neuf centres de santé situés à Makary, Ngouma, Amshoulga, Bodo, Mbomboyo, Maltam, Afadé, Biamo et Woulky. L'accès aux soins de santé y est tout aussi difficile à cause de l'insuffisance et la faible capacité des CSI publics ; les propharmacies fonctionnent de manière intermittente ; la faible prise en charge des patients ; le personnel soignant insuffisant et non qualifié ; le mauvais traitement salarial du personnel soignant

On peut alors constater l'accès difficile aux consultations et aux hospitalisations, le dépassement de capacité des CSI et accès difficile aux médicaments de qualité ; les risques de décès, de complications ; l'incapacité à faire face aux Épidémies ; les accouchements difficiles ; le risque de malformation ; la faible maîtrise de l'état d'évolution du fœtus ; la mort néonatale ; les évacuations fréquentes des patients vers Mada et Makary ; la préférence des centres hospitaliers extérieurs ; le recours aux centres de santé nigériens ; l'absence de médicaments de qualité ; la consommation des médicaments de rue ; l'automédication ; les accouchements à domicile ; l'utilisation des médecines alternatives, la résistances aux maladies ; les épidémies fréquente de choléra

Les besoins se résument en Améliorer la santé de la mère, de l'adolescent et de l'enfant, Lutter contre la maladie, promotion de la santé ; Viabiliser les districts de santé:

PLAN COMMUNAL DE MAKARY

**Tableau 9: Situation de référence des centres de santé de la place**

Centre de santé	Personnels		Équipements		Taux de couverture
Makary (Hôpital de district)	Médecin	2	Lits	24	40%
	IDE	2	Labo	Oui	
	IB	0	Maternité	Oui	
	AS	2	Pharmacie	Oui	
	Comis	4	Réfrigérateur	0	
Mada	Médecin	3	Lits	150	90%
	IDE	3	Labo	Oui	
	IB	4	Maternité	Oui	
	AS	4	Pharmacie	Oui	
	Comis	0	Réfrigérateur	1	
Makary (CSI)	Médecin	0	Lits	0	15%
	IDE	1	Labo	Non	
	IB	0	Maternité	Non	
	AS	0	Pharmacie	Non	
	Comis	1	Réfrigérateur	1	
Ngouma (CSI)	Médecin	0	Lits	9	60%
	IDE	0	Labo	Non	
	IB	1	Maternité	Non	
	AS	0	Pharmacie	Oui	
	Comis	0	Réfrigérateur	0	
Amshoulga (CSI)	Médecin	0	Lits	11	60%
	IDE	0	Labo	Oui	
	IB	1	Maternité	Oui	
	AS	1	Pharmacie	Oui	
	Comis	1	Réfrigérateur	0	
Bodo, (CSI)	Médecin	/	Lits	/	/
	IDE	/	Labo	/	
	IB	/	Maternité	/	
	AS	/	Pharmacie	/	
	Comis	/	Réfrigérateur	/	
Mbomboyo, (CSI)	Médecin	/	Lits	/	/
	IDE	/	Labo	/	
	IB	/	Maternité	/	
	AS	/	Pharmacie	/	
	Comis	/	Réfrigérateur	/	
Maltam, (CSI)	Médecin	/	Lits	/	/
	IDE	/	Labo	/	
	IB	/	Maternité	/	

PLAN COMMUNAL DE MAKARY

Centre de santé	Personnels		Équipements		Taux de couverture
	AS	/	Pharmacie	/	
	Comis	/	Réfrigérateur	/	
Afadé,	Médécin	/	Lits	/	/
	IDE	/	Labo	/	
	IB	/	Maternité	/	
	AS	/	Pharmacie	/	
	Comis	/	Réfrigérateur	/	
Biamo	Médécin	/	Lits	/	/
	IDE	/	Labo	/	
	IB	/	Maternité	/	
	AS	/	Pharmacie	/	
	Comis	/	Réfrigérateur	/	
Woulky	Médécin	/	Lits	/	/
	IDE	/	Labo	/	
	IB	/	Maternité	/	
	AS	/	Pharmacie	/	
	Comis	/	Réfrigérateur	/	

Source : District de santé de Makary 2013

### 3.5.3 Eau

Dans la commune de Makary, il existe plusieurs points d'eau répartis dans les différents villages et villes. Le chiffre exact est peu connu des autorités tant il en existe qui se creusent tous les jours grâce au soutien financier de la coopération turc. Pour illustration, rien que depuis janvier 2014 la Mairie en a créées près d'une soixantaine.

En outre, dans la ville de Makary il existe une adduction d'eau qui a été réalisé depuis 1984 grâce à la coopération italienne. Cette adduction a une longueur de 4268 m et dessert 08 quartiers sur 09 dans l'espace urbain. Elle est gérée par la Camerounaise des eaux et on compte 124 abonnés.

Le principal problème de cette adduction est la faible extension du réseau car le deuxième espace urbain qu'est Mada n'est pas couvert.



Forage réalisé par le PNDP à Makary

### 3.5.4 Énergie

La commune de MAKARY n'est pas couverte par le réseau électrique AES SONEL. Pour les besoins en électricité les populations ont recourt aux groupes électrogènes, aux lampes solaires et aux lampes torches.

En ce qui concerne les produits pétroliers, Makary se ravitaille grâce au système de contre bande mis en place par les jeunes débrouillards à partir du Nigéria. On rencontre ainsi les carburants tel

le "super", le gasoil, les huiles de moteur ... le problème récurrent dans ce secteur est la fermeture de la frontière côté Nigérian qui entraîne une flambée général des prix et de la vie dans la contrée.

### **3.5.5 Sport et Education Physique**

Il existe quelques espaces destinés à la pratique du sport et de l'éducation physique. Mais ceux-ci ne sont pas aménagés. Le seul espace aménagé est le stade municipal qui bénéficie de quelques infrastructures telles les poteaux pour la pratique des sports collectifs.

### **3.5.6 Transport/**

Dans le domaine des transports, Makary est plus tourné vers le Nigéria. La plus part des engins roulant sont immatriculés au Nigéria. Il n'existe aucune gare routière dans la commune. Le permis de conduire n'est pas à l'ordre du jour. On apprend à conduire dans le tas.

Par ailleurs, il n'existe aucune gare routière digne de ce nom dans la commune. Tous les espaces sont bons pour être utilisés comme point de stationnement.

Pendant la saison des pluies, du fait du mauvais état de la route les populations se déplacent par voie fluviale sur le mayo Serbowel.

### **3.5.7 Travaux publics**

La commune de Makary compte environ 1000 km de route dont près de 700 km à la charge de la commune. Quant à la voirie urbaine, elle compte environ 20 km. Il est très difficile pour la commune de Makary d'entretenir tous ces Km de route compte tenu des budgets très limité, néanmoins, elle effectue un entretien sommaire de la voirie urbaine et de quelques km de route.

Les différents problèmes rencontrés sont : le mauvais état des routes, le mauvais état des ouvrages de franchissement (ponceau, dalot, passage busé...) et l'absence des comités de gestion des routes, l'inexistence des fossés latéraux.

### **3.5.8 Poste et Télécommunication/ Communication**

Au niveau des postes et télécommunication, la commune est couverte par les réseaux MTN et ORANGE. Il faut noter que ce réseau est parcellaire. Le principal problème est la perturbation du réseau par endroit le réseau tchadien qui transforme tout appel en appel internationale.

Il existe un bureau de poste dans la commune, mais celui-ci s'est plus spécialisé dans les transferts d'argents. D'ailleurs la poste est le seul service de transfert de fond dans la commune.

Quant à la communication, avoir accès aux informations n'est pas l'apanage de tous les citoyens de la commune. En effet, il faut être un privilégié et disposer d'un appareil performant ou alors d'une antenne extérieure. Les principales stations sont la radio communautaire de Kousseri, la radio et la télé du Tchad ainsi que RFI.

Toutefois, il existe une radio communautaire dans la commune qui est non fonctionnelle du fait de la difficulté d'accès à l'électricité et à une insuffisance du matériel technique.

La télévision nationale quant à elle est difficile d'accès. Il faut disposer soit d'une antenne parabolique, soit d'une antenne extérieure performante.

Les journaux sont presque inexistant. De temps en temps quelques privilégiés qui sont abonnés à la "voix du paysans" reçoivent leur journal avec beaucoup de retard.

### **3.5.9 Affaires sociales**

La commune de MAKARY souffre d'une absence totale d'infrastructures du secteur Affaires Sociales. Ce service n'est pas encore effectif dans la commune ; néanmoins, un recensement non exhaustif a permis de dénombrer un important effectif des personnes nécessiteuses.



PLAN COMMUNAL DE MAKARY

Tableau 10: Tableau des couches vulnérables

Couches vulnérables	Nbre d'impliqués/nbre de présents à l'entretien	Niveau d'organisation	Relation avec la commune	Activités pratiquées	Difficultés rencontrées par rapport à leur situation	Opportunités liées à leur vulnérabilité	Attentes exprimées vis-à-vis de la commune
<b>Enfant de la rue et orphelins</b>	655/22	- Nul	- Pas de relation	- Plongeur dans les restaurants - Travaux ménagers -	- Manque d'encadrement - Manque d'appui financier	- Existence des ménages - Existence de marché - Existence des agences de voyages	- Aller à l'école - Encadrement
<b>Aveugle</b>	102/10	- Nul	- Bonne	- Artisanat - Élevage	- Inaptitude à subvenir aux besoins personnels - Mendicité - Non accès aux infrastructures (point d'eau)	- Aide du CODAS-CARITAS	- Appui de la commune et de l'état - Création d'une école pour aveugle
<b>Personnes du 3<sup>ème</sup> âge</b>	1449/ 12	- Nul	- Pas de relation	- Agriculture, élevage et artisanat	- Abandon par les jeunes - Difficultés d'accès à l'eau - Vols	- Aide du CODAS-CARITAS	- Appui sanitaire et nutritionnel
<b>Handicapés moteurs</b>	75/8	- Bonne (02 associations)	- Conflictuelle pour les femmes et bonne pour les hommes	- Couture - Élevage - Menuiserie	- Marginalisation - Vols - Difficulté à ses déplacer - Mauvais état des routes	- Don et financement des Projets des femmes - Formation par le FNE	- Transparence dans la distribution des dons et aide - Financement des projets - Octroi des tricycles et béquilles

### **3.5.10 Tourisme**

La commune de Makary dispose d'un potentiel assez riche dans le domaine du tourisme. Il ya d'abord la riche histoire Kotoko à travers leurs illustres ancêtres que sont les "SAOS" ; ensuite, le prestigieux musée royal qui est logé dans le sultanat et qui abrite de nombreux vestiges du patrimoine matériel. À cela peut s'ajouter l'habitat spécifique du peuple Kotoko, le marché de Mada et les différents cours d'eau qui traversent la zone dont le plus célèbre est le lac Tchad.

Mais les problèmes sont très nombreux, il ya l'absence d'une culture touristique, le manque des infrastructures d'accueil et l'ignorance des opportunités qu'offre le secteur.

## **3.6 Principales potentialités et ressources de la Commune**

### **3.6.1 Principales potentialités**

Les principales potentialités de la commune sont :

- Les ressources naturelles : Sable, argile, pétrole
- Les sites touristiques ;
- Le dynamisme, la solidarité des populations ;
- La fertilité des sols et le grand nombre d'actifs agricoles ;
- La platitude du sol ;
- Les vastes zones inondables ;
- Les cours d'eau poissonneux ;
- Des grandes surfaces non cultivées pouvant servir au développement de l'agriculture ;
- Une agriculture diversifiée ;
- La proximité avec le Nigéria et le Tchad ;
- Un marché de renommé régional et sous régional (Mada);
- Un hôpital de renommé (Mada) ;
- Des zones propices à l'aménagement des périmètres irrigués.

### **3.6.2 Principales ressources de la Commune**

Les principales ressources de la Commune de MAKARY comprennent :

- Des taxes communales Directes ;
- Des taxes Communales Indirectes ;
- Produits de l'exploitation du Domaine et Services Communaux ;
- Des Ristournes et redevances consenties par l'État ;
- Transfert reçu dans le cadre de la coopération décentralisée ;
- Des autres produits et profits
- Des allocations, des dons, des subventions

## 4 SYNTHÈSE DES RESULTATS DU DIAGNOSTIC

### 4.1 Synthèse du DIC

Type de personnel	Effectif	Qualification	Nombre	Age moyen	Sexe
Cadres supérieurs	02	Diplômés du CEFAM	02	45 ans	M
Cadres recrutés par le PNDP	02	BAC plus	02	34 ans	M
Décisionnaires		CEPE	14	45 ans	9 M 5 F
		Aucun	10	40	M

Le tableau ci-dessus fait ressortir le très faible niveau des ressources humaines. Une analyse approfondie montre un très grand nombre de doublons au poste. Ceci est dû à un recrutement fantaisiste au gré du maire. L'âge moyen de ce personnel est aussi très avancé et l'aspect genre n'est pas très représentatif.

Forces	Faiblesses
<b>Exécutif communal</b>	
Volonté de développement du maire et de ses adjoints	Faible délégation des pouvoirs Faible participation des adjoints à l'élaboration du budget
<b>Conseil municipal tableau de synthèse</b>	
▪ Bonne représentativité territoriale et clanique	Faible niveau scolaire Fonctionnement irrégulier du conseil municipal
<b>Personnel communal</b>	
▪ Personnel dynamique ▪ Esprit de collaboration et d'entraide	Ressources humaines qualifiées insuffisantes Fonctionnement anarchique du personnel communal Recrutement fantaisiste

### Gestion des ressources financière

L'analyse des ressources financières sur les trois dernières années est reprise dans le tableau suivant :

Situation générale	CA 2012	CA 2011	CA 2010
Total Recettes	366 857 315	364 046 283	223 544 383
Total Dépenses	366 737 384	363 281 852	205 624 948
Excédent d'exercice	119 931	764 431	17 919 435
Taux d'exécution	99,9	99,7%	92
Recettes	366 857 315	364 046 283	216 688 383
Fonctionnement	310 956 632	332 946 283	216 688 383
Investissement	55 900 683	31 100 000	-
Recettes propres - P	52 628 895	128 752 691	53 398 438
Recettes extérieures - E	258 327 737	204 166 662	163 289 945
CAC	231 665 737	193 554 662	156 360 345
Recettes fiscales	240 135 237	322 285 853	160 713 783
Taxes communales directes	-	5 811 135	4 353 438
Recettes tot/habitant	2 789	3 034	1 863
Recettes propres/habitant	400	1 073	445
Dépenses	376 744 197	447 276 982	206 219 747

PLAN COMMUNAL DE MAKARY

Situation générale	CA 2012	CA 2011	CA 2010
Fonctionnement	224 999 443	223 638 491	132 822 938
Investissement	151 744 754	223 638 491	73 396 809
Fonctionnement/habitant	1 711	1 864	1 107
Investissement/habitant	1 154	1 864	612
Fonctionnement	221 782 213	223 638 491	132 822 938
Dépenses liées au personnel - P	29 243 209	36 384 628	25 761 589
Dépenses pour l'équipe municipale - M	30 005 722	30 005 722	22 182 277
Dépenses de fonctionnement courant - F	80 019 034	93 787 435	46 259 673
Appui à l'autorité administrative - T	21 597 052	22 427 974	-
Entretien du patrimoine communal - C	17 722 550	8 406 853	4 120 000
Subventions aux tiers - S	21 693 930	21 117 505	31 566 399
Participation au fonctionnement d'autres structures - A	21 500 716	11 508 374	2 933 000
Investissement	151 744 754	151 635 155	73 396 809
Engins - E	-	-	-
Bâtiments - B	100 255 109	96 433 864	7 477 603
Équipements divers - V	27 305 584	34 134 869	12 026 389
Terrains - Te	-	-	5 000 000
Emprunts - D	24 184 061	21 066 422	48 892 817
Nombre d'habitants	131 524	120 000	120 000

Il ressort de cette analyse que les montants portés sur les comptes administratifs d'une année à l'autre sont très élevés. Cela est dû en grande partie aux recettes extérieures portées par les CAC.

**Forces :**

Les principales forces se résument en :

- Des taux d'exécution très élevés
- Un montant élevé des recettes externes ;
- Une dette maîtrisable.

**Faiblesses :**

Elles se déclinent en deux secteurs qui sont :

❖ **Élaboration/approbation du budget et compte administratif**

- Non maîtrise des techniques d'élaboration du budget communal
- Non implication des conseillers municipaux dans l'élaboration et le suivi du budget de la commune
- Non implication de la population dans l'élaboration et le suivi du budget et des activités de la commune pour faciliter la mobilisation des ressources et la transparence de leur gestion
- Non publication du budget et du compte administratif pour faciliter l'information de la population et minimiser les rumeurs qui peuvent agir sur la confiance faite aux élus et agir sur les résultats de leurs actions

❖ **Mobilisation des ressources financières**

- Stratégies peu satisfaisantes de recherche de financement
- Collecte des taxes sans délivrance de ticket

**Gestion du patrimoine communal**

La Commune de MAKARY dispose de certains biens et équipements.

**Mode de gestion :**

La gestion du patrimoine incombe en principe au secrétaire général. Mais la réalité est tout autre. En effet, pour ce qui est du matériel roulant, le maire en est le principale gestionnaire. C'est à lui que sont présentés les besoins et il les diligente par note de service au SG qui le mandate. Pour ce qui est du bâtiment, c'est la même procédure. Après le constat du maire, les besoins en

réparation sont introduits dans la ligne entretien du patrimoine communal par le SG. Pour ce qui est des fournitures de bureau, le service général est approvisionné par le SG sauf pour la recette municipale qui a un budget autonome et s'occupe elle-même de ses achats.

**Forces :**

La commune de Makary dispose d'un important patrimoine constitué du matériel roulant, des biens meubles et immeubles.

**Faiblesses :**

- Faible investissement dans les services du domaine communal
- Insuffisance et vétusté des équipements et des infrastructures communales
- Recours aux services des tiers pour ce qui est du matériel roulant

**Gestion des relations :**

Il est à noter que plusieurs organismes et institutions entretiennent des liens de coopération avec la commune de MAKARY. Ce sont les institutions telles ;

- Les chefferies traditionnelles,
- Les confessions religieuses,
- Les comités de développement villageois (CDV, CC),
- Les différents GICS, associations et entreprises exerçant au sein de la commune.

Sur le plan national, les relations de la commune avec la tutelle respectent ou demeurent inscrites dans le cadre défini par les textes en vigueur. Tout semble bien se passer, cette situation s'améliorerait davantage si l'institution communale était dynamique. Plusieurs services déconcentrés sont très impliqués dans les activités de la commune, il s'agit de :

- MINATD
- MINSANTE
- MINADER
- MINJEC
- MINFOF

A ceux-ci s'ajoutent des partenaires comme :

- FEICOM
- PNDP
- PADC
- PDRP/LC
- LA COOPERATION TURQUE
- LA BANQUE ISLAMIQUE
- L'UNION EUROPEENNE

Les élites s'impliquent timidement dans les activités de la Commune ; ceci à cause de certaines rivalités entre les divers clans. Plusieurs Programmes mènent présentement leurs activités dans la Commune en l'occurrence : le PNDP, PADC, PDRP/LC. Cette collectivité locale est également en relation avec le programme PPTTE (Pays Pauvres Très Endettés) pour la construction des salles de classes, des puits et des cases de santé. Notons enfin que MAKARY n'est pas jumelée à d'autres communes.

**Forces :**

La commune dispose comme principales forces la présente des services techniques, la présence des ONG et des programmes gouvernementaux (PNDP, PADC, PDRP/LC ...) puis la présence d'une bonne élite interne et externe.

**Faiblesses :**

- Absence d'un service de coopération
- Faibles stratégies de recherche de partenariats bénéfiques
- Implication insuffisante des services déconcentrés dans les activités de la commune pour faciliter les conceptions et les résultats
- Faible implication des élites.

PLAN COMMUNAL DE MAKARY

Axes de renforcement de la commune

Domaine	Forces	Faiblesses	Problèmes	Causes	Effets
<b>Gestion des ressources humaines</b>	<b>Exécutif communal</b>				
	Volonté de développement du maire et de ses adjoints	Faible délégation des pouvoirs	Discontinuité du service dans la commune	Absence d'organigramme définissant les tâches et responsabilités des membres de l'exécutif communal	Fonctionnement de la commune tributaire de la présence du maire  Faible participation des adjoints à l'élaboration du budget
	<b>Conseillers municipaux</b>				
	▪ Bonne représentativité territoriale et clanique	Tenue irrégulière des sessions de conseil municipal	Fonctionnement intermittent du conseil municipal	Tenue des conseils municipaux réduits à l'approbation du budget	Commissions techniques peu fonctionnelles
	<b>Personnel communal</b>				
	▪ Personnel dynamique ▪ Esprit de collaboration et d'entraide	Fonctionnement anarchique du personnel communal	Relations conflictuelles entre commune et population	Inexistence de cahier de charges pour faciliter le suivi des agents Recouvrements intempestifs, Insuffisance de personnels qualifiés de matériels appropriés, Faibles capacités en rédaction administrative et faible tenue des documents comptables	Absence de sécurité sociale, de profil de carrière, Stratégies de recouvrement des recettes insatisfaisantes, Difficulté de rendre compte
<b>Gestion des ressources financières</b>	Taux de réalisation du budget croissants	- Réalisation partielle des prévisions budgétaires en 2010, 2009 et 2008, - Dépenses de fonctionnement supérieures à l'investissement	Consommation du budget insuffisante	Faible recouvrement des recettes propres Faible investissement : dépenses d'investissement orientées essentiellement vers les équipements	Amélioration de la consommation du budget par des le renforcement stratégies de collecte des recettes propres et celle des capacités de l'institution communale
<b>Gestion du patrimoine communal</b>	Disponibilité de quelques biens et immeubles	<ul style="list-style-type: none"> <li>Absence de politique de gestion des ressources naturelles et touristiques</li> <li>Opportunités</li> </ul>	Insuffisance et vétusté des équipements et des infrastructures communaux	Mauvais usage et entretien des biens et équipements	❖ Élaboration d'une politique environnementale et touristique pour l'exploitation des ressources naturelles disponibles dans la commune

PLAN COMMUNAL DE MAKARY

Domaine	Forces	Faiblesses	Problèmes	Causes	Effets
		limitées pour la rentabilité de la Commune			<ul style="list-style-type: none"> <li>❖ Multiplication des opportunités pour la rentabilité de la Commune</li> <li>❖ Acquisition et réhabilitation des équipements et des infrastructures communales</li> </ul>
<b>Gestion des relations</b>	<ul style="list-style-type: none"> <li>• Relations avec quelques services déconcentrés</li> <li>• Relations avec les autorités administratives, religieuses, traditionnelles.</li> <li>• Relation avec les associations, GIC, entreprises</li> <li>• Relations avec plusieurs organismes et programmes de développement : le PNDP, PADDC, l'initiative PPTTE</li> </ul>	Faible exploitation des opportunités qu'offrent les relations	Absence de stratégies de communication interne et externe	Faible diffusion des documents de la commune Absence de plan média Faible implication des partenaires (dans les activités de la commune)	<ul style="list-style-type: none"> <li>❖ Faible accès aux financements</li> <li>❖ Faible investissement</li> <li>❖ Faible développement de la commune</li> </ul>

**Plan de travail**

Il sera centré sur la combinaison de quelques éléments dont dispose la commune pour l'atteinte des objectifs du DSCE à savoir :

1. Atteindre une croissance à deux chiffres
2. Développer les opportunités d'emploi
3. Améliorer la gouvernance
4. Assurer le suivi évaluation structuré

Il s'obtiendra dans la commune au bout du développement de l'économie locale. Ceci passe par le développement préalable des plates formes de partenariat à tous les niveaux :

Partenariat avec les sectoriels qui joueront le rôle dual de concepteurs des études et de contrôleurs des réalisations nécessaire à l'actualisation du PCD

Partenariat avec la société civile qui jouera le rôle de baromètre des actions menées par la commune et sera le gage de la bonne gouvernance

Partenariat aux niveaux inter communal, régional et international pour la mise en œuvre des projets structurants qui assureront l'emploi

La mise sur pied du comité de suivi de la mise en œuvre du PCD pour assurer le suivi évaluation structuré

## PLAN COMMUNAL DE MAKARY

### **La croissance à deux chiffres**

Elle doit être atteinte et soutenue. A cet effet, il est nécessaire :

1. D'opérer une mutation infrastructurelle de la commune pour créer un environnement propice au développement. Tous les 28 secteurs transférés à la commune doivent être matérialisés par des infrastructures spécifiques qui assureront le dispositif d'accueil, constitué d'infrastructures de base, pour des investissements ultérieurs.
2. D'opérationnaliser toutes les infrastructures en les rendant fonctionnelles et autonomes. Il s'agira de consulter tous les services sectoriels pour avoir une idée des programmes qu'ils abritent pour orienter l'investissement dans la commune.

### **L'emploi**

Il naîtra naturellement de la mise en place et de la fonctionnalité des infrastructures. Tous les projets à mettre en œuvre dans la commune doivent être soumis à la méthode HIMO et au transfert de technologies pour une adéquation formation emploi. Ceci assurera l'entretien du patrimoine communal et la maintenance des équipements afin de faire jouer l'amortissement. On assurera ainsi la rentabilité du patrimoine communal.

### **La gouvernance**

Il s'agira de disposer des ressources humaines de hautes qualités éthiques et de compétences appropriées aux besoins de la commune. Un renforcement des capacités des acteurs de l'institution communale est inévitable et en l'occurrence :

#### **Pour les ressources humaines :**

1. La formation du personnel
2. L'organisation de séminaires de renforcement des capacités du conseil municipal
3. L'organisation formelle des rencontres du personnel pour partager les joies et peines du travail, élaborer des stratégies pour être plus performants, évaluer les activités.
4. L'organisation des journées d'évaluation de l'équipe communale (personnel, exécutif et conseil municipal)
5. L'implication accrue des conseillers municipaux dans l'élaboration et le suivi des activités du budget
6. La redynamisation des commissions techniques du conseil municipal par la définition des tâches et des rencontres formelles
7. La délégation des responsabilités aux conseillers municipaux par des définitions des tâches avec des résultats à atteindre dans leur localité
8. La mise en place d'un système de motivation (pas nécessairement pécuniaire) des conseillers municipaux pour les impliquer davantage dans la réalisation des objectifs et résultats de la commune
9. L'élaboration et mise en œuvre des moyens d'information et de communication formels entre les conseillers, entre l'équipe communale et la population
10. La mise en place d'un système de motivation (pas nécessairement pécuniaire) pour plus d'engagement du personnel
11. Le recrutement d'un personnel qualifié et en nombre suffisant

#### **Pour les ressources financières**

1. La formation de l'exécutif et le personnel dans l'élaboration du budget
2. La formation des conseillers municipaux dans la lecture et la compréhension du budget et des comptes administratifs



PLAN COMMUNAL DE MAKARY

3. La formation et implication des conseillers municipaux dans l'élaboration du budget
4. La mise en place d'un système de gestion transparente
5. L'implication des populations dans l'élaboration et le suivi du budget et des activités de la commune
6. La large diffusion du budget et des comptes administratifs

**Le suivi évaluation structuré**

Toutes ces actions doivent être consignées par le rapportage du comité de suivi et de mise en œuvre du PCD. Les différents rapports doivent être archivés, compilés pour des consultations ponctuelles ou l'actualisation du PCD. Le suivi évaluation s'organisera de fait autour d'un plan d'action et d'un chronogramme validé par les acteurs du développement de la commune.

**4.2 Principaux problèmes et besoins identifiés et consolidés par secteur**

N°	Problèmes reformulés à l'échelle communale	Villages concernés	Principales causes	Principaux effets	
1.	<b>AGRICULTURE</b> Capacités de production agricole de la commune limitées	Tous les villages	Accès difficile aux équipements, aux matériels et aux intrants agricoles	Pratique de l'agriculture extensive	- Appuis de 20 organisations paysannes en matériels et équipements agricoles (2000 machettes 120 motos pompes 120 brouettes 120 portes tous 300 pulvérisateurs, 10 décortiqueuses de riz...) -Appuis des organisations paysannes en intrants de qualité (semences améliorées, engrais organiques, pesticides ...)
			Insuffisances dans l'encadrement des producteurs	Utilisation des méthodes archaïques Postes agricoles non construits Faible équipement du poste de Afadé Insuffisance des organisations paysannes	Réfection de la DAADER de Makary Construction et équipement de 07 postes agricoles (Bodo, Blamé, Maltam, Woulky, Bideiné, Massaky, Ngouna) Équipement du poste agricole de Afadé Affectation de 02 chefs de poste agricoles (Woulky et Bidéiné) Dotation du matériel roulant au personnel affecté dans la commune (08 motos pour les postes agricoles et 03 pour la DAADER) Intensification des descentes du personnel Construction du CEAC de Makary Formation des producteurs en quelques techniques agro forestières telles que alley cropping, l'enfouissement, les cultures sous Faidherbia, Encouragement des producteurs à s'organiser en filière
			Insuffisance des appuis	Faibles capacités de production	Facilitation de l'accès aux crédits pour le financement

PLAN COMMUNAL DE MAKARY

N°	Problèmes reformulés à l'échelle communale	Villages concernés	Principales causes	Principaux effets	
			financiers au secteur		des activités agricoles Mise en place d'une caisse de soutien villageois dans chaque grand bassin de production
			Faibles initiatives de développement agricole	Pertes des opportunités	Aménagement des bassins du Serbowel, de l'Elbeit et du Lac Tchad pour la production des cultures maraichères et du riz Construction d'une digue de rétention des eaux d'irrigation du bassin de production de Maltam Réhabilitation des zones inondées de Bodo
			Faibles capacités de stockage	Destruction des produits après les récoltes	Construction de 54 magasins de stockages autour des points d'écoulement et des bassins de production
			Mauvais état des pistes de desserte	Difficultés d'écoulement des produits	Entretien régulier de 100 km pistes de desserte
2.	<p><b>Élevage :</b></p> <p>Difficulté à rentabiliser les activités de l'élevage, des pêches et des industries animales</p>	Tous les villages	Insuffisance de pâturage et Faible disponibilité des eaux	Diminution de la carcasse corporelle des bêtes	Introduction des plantes fourragères dans les champs Formation des producteurs sur les techniques d'ensilage Construction des forages pastoraux (Massio, Bodo, Woulky, Hedre, Digam, Treboulo, Naga'a, Ngamé, Naïra, Yik , Aboudangala, Meraha, Afadé, Ngardougoum, Ngout, Sagme, Ngrée Réhabilitation des forages pastoraux en panne
			Faible encadrement des producteurs	Ignorance des techniques modernes d'élevage	Réhabilitation et équipement de la DAEPIA de Makary Construction et équipement des 05 CZV (Tildé, Afadé, Makary, Woulky, Kokio) Dotation du personnel des moyens de déplacement (06 motos) Intensification des descentes du personnel Construction de 03 parcs à bétail (Michédiré, Amshoulga, Madina)
			Envahissement par les troupeaux transhumants et Faible délimitation des zones d'exploitation	Mécontentement des bergers camerounais Conflit entre éleveurs Conflits agropastoraux	Création des couloirs à bétail en direction du lac Tchad et à destination du Nigéria Délimitation des zones d'exploitation (zones de pâturage et agricoles) Révision des quotas en respect aux accords sous

PLAN COMMUNAL DE MAKARY

N°	Problèmes reformulés à l'échelle communale	Villages concernés	Principales causes	Principaux effets	
			Insécurité des éleveurs	Agression dur les éleveurs	régionaux de transhumance Intensification des descentes des forces de défense et de maintien de l'ordre
			Faible appui à l'organisation du secteur	Perte des opportunités	Appui à l'organisation des producteurs en coopérative Facilitation de l'accès au crédit pour les activités pastorales
			Utilisation des engins de pêche non réglementaires et Pêche en période de ponte	Réduction de la biodiversité halieutique Capture des alevins, du plancton et destruction des œufs, Ralentissement de la régénération	Sensibilisation des pêcheurs sur les dangers d'une pêche sale sur la pérennisation de l'activité de pêche Intensification des descentes sur les sites de pêche pour la saisie du matériel inadapté
			Baisse du cours du Serbowel Diminution de la largeur des cours d'eau	Diminution des produits halieutiques Assèchement précoce des lieux de pêche	Dragage régulier du lac Tchad et des cours d'eau de la zone
			Difficulté de conservation des produits halieutiques	Fumage systématique d'une grande partie de la production	Formation des pêcheurs sur les meilleures techniques de fumage Appuis en équipements et matériels sur les techniques de stockage et de fumage
			Absence de structures professionnelles de production animalières et halieutiques	Production artisanale de lait Faible transformation des sous produits animaliers	Appui à la mise en place d'une unité de transformation des sous produits animaliers et de pêche
			Faible sensibilisation sur les bénéfices de l'industrialisation	Absence des industries animales et des pêches	
3.	<b>SANTÉ PUBLIQUE</b> Accès difficile aux soins de santé	Tous les villages	Faible organisation des services de lutte contre le paludisme	Recrudescence du paludisme dans la zone	Organisation d'une nouvelle campagne de distribution de moustiquaires imprégnées dans la commune Organisation de 03 campagnes d'imprégnation des anciennes moustiquaires Sensibilisation des populations sur les gestes utiles en cas de paludisme
			Insuffisance et faible capacité des CSI publics	Faible capacité d'accueil	Plaidoyer pour la création, la construction et l'équipement de 05 centres de santé (Digam, Aboudangala, Hédré, Mblamé, Ndjimini) Réfection des formations sanitaires de la zone (Hôpital de district de Makary, CSI de Makary, Bomboyo) et du

PLAN COMMUNAL DE MAKARY

N°	Problèmes reformulés à l'échelle communale	Villages concernés	Principales causes	Principaux effets	
					bâtiment des services du district de santé
					Agrandissement de certaines formations sanitaires (CSI de Woulky (construction d'un nouveau bâtiment), de Ngouma (construction d'une salle d'observation), de Biamo (construction de 02 bureaux))
			Faible couverture sanitaire	Faible prise en charge des patients	Plaidoyer pour l'affectation du personnel (CSI Amchilga 01 laborantin ; CSI Biomo 01 IDE, 02 AS, 01 laborantin ; CSI de Bodo 02 AS, 01 laborantin ; CSI de Bomboyo 01 IDE, 01 AS, 01 commis, 01 laborantin ; CSI de Ngouma 02 AS, 01 laborantin ; CSI de Woulky 01 laborantin ; hôpital de district de Makary 02 IDE, 04 AS ; Service du district de santé 01 secrétaire, 01 agent d'entretien, 02 personnel d'appui)
					Sensibilisation du personnel de santé pour la présence effective au poste
					Amélioration du plateau technique dans toutes les formations sanitaires de la commune
					Equiperment de toutes les formations sanitaires de plaques solaires et de chaines de froid
					Dotation du personnel de santé du matériel roulant (08 motos et une pick-up 4x4 pour le district de santé)
				Faible couverture vaccinale	Élargissement et intensification des campagnes de vaccination (PEV)
					Plaidoyer pour l'intégration du CSI d'Afadé à l'une des aires de santé de Makary
			Épidémie fréquente de choléra	Mort d'hommes	Mise en place d'une cellule de veille épidémiologique dans la commune
					Création des points d'eau potable dans toutes les zones à risque
			Dysfonctionnement des COSA et des propharmacies	Consommation des médicaments de la rue	Redynamisation des comités de gestion des centres de santé
				Pénurie des médicaments	Formation des COGE et des COSA sur les techniques de gestion des stocks
			Faible lutte contre le VIH/SIDA	Ignorance du nombre de personnes infectées de VIH/SIDA	Intensification des campagnes de sensibilisation sur le SIDA
				Difficulté d'accès au rétro viraux	Facilitation de l'accès aux retro viraux

PLAN COMMUNAL DE MAKARY

N°	Problèmes reformulés à l'échelle communale	Villages concernés	Principales causes	Principaux effets	
				Faible prise en charge des PVVS	Création d'une unité de prise en charge des personnes vivant avec le VIH
				Taux élevé de nouvelles infections	Vulgarisation de l'utilisation du préservatif ou des autres méthodes de lutte contre les IST
			Faible intérêt des populations à la médecine moderne	Recourt à la médecine traditionnelle	Mise en place d'un cadre de concertation entre les médecins modernes et les tradi-praticiens
4.	<p><b>ÉDUCATION DE BASE</b></p> <p>Accès difficile à l'éducation de base de qualité</p>	Tous les villages	Faible encadrement des élèves	Mauvaise qualité des enseignements, Faible couverture du programme scolaire	<p>Plaidoyer pour l'affectation de 334 enseignants qualifiés dans les EP de la commune (Aboudedangla 05, Afadé I 06, Afadé II 08, Amchilga 03, Amkoudro 05, Amssabang 05, Biomo 05, Biang 06, Bodo I 10, Bobo II 10, Bomboyo 06, Boungour 06, Dague 05, Digam 03, Djadjaya 04, Djamous 05, Dolé 05, Dororoya 05, Doubabelgoss 05, Dougoumo II 05, Fadjé II 05, Glao 05, Glessalao 05, Hedré 05, Haraze 05, Hérédibé 05, Kaousé 06, Kokio 04, Lafia I 05, Lafia drédré 05, Larisky 06, Mada 04, Madio 05, Mafoufou 04, Makary GI 10, Makary GII 09, Maladi 04, Malie, 05 Maltam 06, Margui 05, Massaky 04, Mbeng 05, Mblamé 03, Médina I, 03, Méraha 05, Miska Afada 05, Naira 05, Ndiguini 05, Ndjimini 06, Ndodohé Krénack 05, Ngamé 05, Ngardougoum 04, Ngarkawa 05, Ngouma 04, Ngrée I, Sadigo 05, Sagmé 05, Souargué 04, Soulfa 05, Tildé 04, Woulamsao 05, Woulkio-Kalé 05, Woulky 03, Zamané 05, EM Mada 02, EM Makary 02)</p> <p>Recrutement de 30 instituteurs communaux dans les EP de la commune</p>
			Insuffisance des équipements et des commodités de base dans les écoles de la commune		<p>Construction et équipement de 308 salles de classe (Aboudeangala 06, Afadé I 03, Afadé II 08, Amchilga 04, Amkoudro 04, Amssabang 03, Biomo 06, Biang 06, Bodo I 06, Bobo II 06, Bomboyo 04, Boungour 06, Dague 02, Digam 04, Djadjaya 04, Djamous 06, Dolé 06, Dororoya 04, Doubabelgoss 06, Dougoumo II 06, Fadjé II 03, Glao 06, Glessalao 06, Hedré 04, Heraze 06, Hérédibé 04, Kaousé 02, Kokio 03, Lafia I 04, Lafia drédré 06, Larisky 06, Mada 04, Madio 06, Mafoufou 06, Makary GI 05, Makary GII 04, Maladi 03, Malie, 04, Maltam 03, Margui 03, Massaky 04, Mbeng 06,</p>

PLAN COMMUNAL DE MAKARY

N°	Problèmes reformulés à l'échelle communale	Villages concernés	Principales causes	Principaux effets	
					<p>Mblamé 04, Méraha 06, Miska Afada 06, Naira 06, Ndiguini 05, Ndjimini 04, Ndodohé Krénack 06, Ngamé 06, Ngardougoum 04, Ngarkawa 03, Ngouma 02, Ngrée I, 4, Sadigo 06, Sagmé 04, Souargué 04, Soulfa 04, Tildé 04, Woulamsao 06, Woulkio-Kalé 06, Zamané 04, EM Mada 02, EM Makary 02)</p> <p>Construction d'un bloc administratif dans toutes les écoles de la commune sauf au groupe I à Makary</p> <p>Construction de 63 clôtures dans les écoles publiques de la commune (sauf le Groupe I de Makary)</p> <p>Construction de 64 forages (01 forage par école)</p> <p>Dotation de 5896 table bancs dans les EP de l'arrondissement (Aboudedangla 60, Afadé I 200, Afadé II 200, Amchilga 00, Amkoudro 100, Amsabang 48, Biomo 80, Biang 120, Bodo I 110, Bobo II 200, Bomboyo 80, Boungour 100, Dague 34, Digam 54, Djadjaya 54, Djamous 100, Dolé 120, Dororoya 52, Doubabelgoss 75, Dougoumo II 150, Fadjé II 100, Glao 150, Glessalao 150, Hedré 10, Haraze 80, Hérédibé 120, Kaousé 125, Kokio 60, Lafia I 25, Lafia drédré 120, Larisky 100, Mada 55, Madio 120, Mafoufou 100, Makary GI 100, Makary GII 250, Maladi 100, Malie, 52 Maltam 125, Margui 52, Massaky 60, Mbeng 120, Mblamé 140, Méraha 120, Miska Afada 120, Naira 100, Ndiguini 150, Ndjimini 20, Ndodohé Krénack 120, Ngamé 120, Ngardougoum 40, Ngarkawa 60, Ngouma 45, Ngrée I, 60, Sadigo 120, Sagmé 70, Souargué 80, Soulfa 80, Tildé 70, Woulamsao 60, Woulkio-Kalé 80, Woulky 70, Zamané 60, EM Mada 02, EM Makary 02)</p> <p>Construction de 64 aires de jeu dans les écoles de la commune</p> <p>Construction des 129 logements d'astreintes pour les enseignants et l'inspection</p>
			Faible densité de la carte sectorielle	Parcourt de longues distances	Transformation de 08 écoles de parents en écoles publiques (Massio, Golala, Mdogoré, Aboukouss, Kachala, Madam, Dougourou, EPB de Makary)

PLAN COMMUNAL DE MAKARY

N°	Problèmes reformulés à l'échelle communale	Villages concernés	Principales causes	Principaux effets	
			Faible sensibilisation des populations sur l'importance de l'école occidentale	Faible adhésion des populations à l'école occidentale	Sensibilisation des parents sur l'intérêt d'envoyer les enfants à l'école
				Dysfonctionnement des APEE	Mise en place des cantines scolaires pendant les périodes de transhumance Sensibilisation des parents sur le paiement des frais d'APEE
5.	<b>CULTURE ;</b> Difficulté à valoriser la culture	Tous les villages	Faible préservation du patrimoine culturel matériel	Effritement des souvenirs culturels	Restauration du musée de Makary
				Difficulté d'accès au livre	Création, construction et équipement d'une bibliothèque municipale à Makary
			Faible préservation du patrimoine culturel immatériel	Faible transfert de la culture, Culture menacée de disparition Abandon progressif de la culture, Société fermée aux influences extérieures	Intensification de la lutte contre le fanatisme religieux par l'amélioration de la compréhension des textes religieux Création de festivals culturel Kotoko et arabes
6.	<b>PROMOTION DE LA FEMME ET DE LA FAMILLE</b> Difficulté à assurer l'épanouissement de la femme et de la famille	Tous les villages	Discrimination des filles au profit des garçons	Orientation des filles et femmes aux tâches ménagères Sous-scolarisation de la fille	Sensibilisation des parents sur l'égalité des enfants
					Sensibilisation des parents sur l'envoi des filles à l'école
			Dépendance financière des femmes vis-à-vis de leurs époux	Insuffisance des activités génératrices de revenus pour femmes	Mise en place d'une prime pour encourager le mérite de la jeune fille dans les lycées et collèges de la commune
					Appui à l'organisation des femmes en association ou en réseau
					Facilitation de l'accès au crédit pour les activités des femmes
Absence d'un centre de promotion de la femme	Faible encadrement des femmes	Création, construction et équipement d'un centre de promotion de la femme à Makary			
Pressions de l'homme s'appuyant sur la religion pour obtenir l'obéissance de la femme	Aliénation et inertie de la gente féminine	Sensibilisation des populations sur le rôle socioéconomique des femmes dans la vie de la famille			
		Réduction des inégalités entre les hommes et les femmes par la prise en compte de leur production			
7.	<b>AFFAIRES SOCIALES</b> Accès difficile aux services des affaires sociales	Tous les villages	Fonctionnement insatisfaisant du service des affaires sociales (Faible encadrement de populations)	Faible consultation et indifférence vis-à-vis des services sociaux ; Accès difficile aux programmes sociaux	Plaidoyer pour la construction d'un service des affaires sociales à Makary
					Recensement et création d'une base de données pour les affaires sociales
					Appuis en équipement à certaines personnes vulnérables de la commune

PLAN COMMUNAL DE MAKARY

N°	Problèmes reformulés à l'échelle communale	Villages concernés	Principales causes	Principaux effets	
			Faible organisation des couches défavorisées	Incapacité à accéder au minimum vital et abandon des couches sociales défavorisées	Formation de certaines couches vulnérables aux petits métiers
8.	<b>EAU</b> Accès difficile à l'eau potable	Tous les villages	Insuffisance des points d'eau	Agglutination autour des points d'eau	Construction de 132 points d'eau dans la commune
			Mauvaise qualité de l'eau	Recrudescence des maladies hydriques	Extension de l'adduction d'eau de Makary dans le quartier non pourvu
			Absence de comité de gestion des points d'eau	Pannes fréquentes des points d'eau	Construction de 05 mini adductions d'eau à Mada, à Afadé, à Biomo, à Woulky, à Maltam
				Mauvaise exécution des travaux de construction des points d'eau	Formation des populations sur les techniques simples de potabilisation des eaux
	<b>ÉNERGIE</b> Accès difficile à l'énergie électrique	Tous les villages	Faible utilisation des énergies renouvelables	Source d'énergie fluctuante et peu stable	Réhabilitation de 32 points d'eau en panne
			Absence de réseau électrique AES	Faible développement économique de la zone Faible croissance et insécurité	Création et formation d'un COGE autour de chaque point d'eau
					Installation des plaques solaires dans tous les édifices publiques de la commune
					Installation des lampadaires solaires dans tous les grands carrefours de la commune (Makary, Mada, Biomo, Afadé, Woulky, Kokio, Maltam, Tildé...)
					Électrification de Maltam à partir de la ligne HT allant vers Kousseri (04 km) (Construction d'une ligne MT triphasé, pose d'un transformateur triphasé, construction du réseau BT)
			Utilisation dangereuse du carburant frelaté	Risques élevé d'accident (incendie)	Extension du réseau électrique en triphasé vers les villages de Afadé (Construction des lignes MT mono, pose des transformateur mono, construction des lignes BT mono)
Électrification de Makary à partir de la ligne HT de Maltam (72 km) (Construction d'une ligne MT triphasé, pose d'un transformateur triphasé, construction du réseau BT)					
Extension du réseau électrique en triphasé vers les villages de Mada (Construction des lignes MT mono, pose des transformateur mono, construction des lignes BT mono)					
Assainissement du secteur de carburant frelaté par l'amélioration des conditions de stockage					



PLAN COMMUNAL DE MAKARY

N°	Problèmes reformulés à l'échelle communale	Villages concernés	Principales causes	Principaux effets	
	<p><b>ASSAINISSEMENT</b></p> <p>Faible assainissement de la zone</p>	Tous les villages	Présence malsaine des excréments d'animaux et des ordures ménagères sur la voirie	Insalubrité générale	<p>Ouverture d'une station service à Makary</p> <p>Respect des couloirs à bétail</p> <p>Sensibilisation des populations sur le respect des voies publiques (voiries urbaines, routes)</p>
			Insuffisance des latrines dans les domiciles privés et les lieux publics	Risques élevés de propagation des épidémies	<p>Construction de latrines publiques aux marchés de Mada et de Makary</p> <p>Signature d'un arrêté municipale sanctionnant l'absence de latrines dans une concession</p>
			Mauvais entreposage de cadavres de bêtes et d'ordures	Prolifération des mouches et des maladies, Infection par des maladies hydriques	Renforcement des moyens des services d'hygiène en vue de l'amélioration de leur performance
9.	<p><b>Enseignements secondaires</b></p> <p>Accès difficile aux enseignements secondaires</p>		Faible encadrement des élèves	Faible taux de réussite annuel Baisse du taux de scolarité	Affectation des professeurs dans toutes les matières non pourvues dans les lycées et collèges de la commune
			Insuffisance d'établissements secondaires (lycées et collèges)	Obligation de rejoindre le lycée, le CETIC de Makary, les CES de Bodo, Woulky, Afade et Maltam pour l'école Difficultés à poursuivre les études au-delà de la classe de troisième	Création de 03 nouveaux CES dans la commune
			Insuffisance des infrastructures, des équipements et du matériel didactique	CETIC sans bâtiments Effectifs pléthoriques	<p>Construction de 32 salles de classes (05 au lycée de Makary, 07 au CETIC de Makary, 06 au CES de Afadé, 08 au CES de Woulky, 06 au CES de Maltam)</p> <p>Construction de 08 latrines (02 au CES de Afadé, 02 au CES de Woulky, 02 au CES de Maltam, 02 au CETIC de Makary)</p> <p>Construction d'un point d'eau au CES de Woulky</p> <p>Dotation en tables bancs (300 au lycée de Makary, 420 au CETIC de Makary, 360 au CES de Afadé, 540 au CES de Woulky, 360 au CES de Maltam)</p> <p>Aménagement des aires de jeux dans tous les établissements d'enseignement secondaire</p>
			Mauvais état des bâtiments de certains établissements d'enseignement secondaire	Faible commodité des enseignants et élèves	Réfection de salles de classe (02 lycée de Makary, 04 au CES de Bodo, 02 au CES de Maltam)

PLAN COMMUNAL DE MAKARY

N°	Problèmes reformulés à l'échelle communale	Villages concernés	Principales causes	Principaux effets	
			Faible implication de la commune et des APEE	Faible prise en charge des enseignants en cour d'intégration	Prise en charge des enseignants en cours d'intégration affectés dans la commune et des vacataires Sensibilisation des parents sur l'envoi des enfants à l'école
10.	<b>Emploi et formation professionnelle</b> Accès difficile à l'emploi et à la formation professionnelle	Tous les villages	Absence de structures de promotion de l'auto-emploi	Absence d'une SAR/SM Difficultés à se prendre en charge ; Jeunes désœuvrés ; Déviance vers les drogues	Création, construction et équipement d'une SAR/SM à Makary Ouverture d'un centre de formation en mécanique pour les jeunes désœuvrés
			Faible implication du MINEFOP	Accès difficile aux opportunités d'emplois	Mise en place d'un relais communal sur les opportunités d'emploi
			Faible structuration des emplois existants	Perte de revenus potentiels	Professionnalisation des métiers de pêche, agricole, de l'élevage et de l'artisanat
11.	<b>Travail et sécurité sociale</b> Accès difficile au travail et à la sécurité sociale	Tous les villages	Difficulté de prise en charge des travailleurs malades	Faible prise en charge des malades	Création d'une mutuelle de santé pour les corps de métier de la zone
			Ignorance du code du travail	Non respect du droit des enfants Présence des travailleurs sans contrat	Descentes régulières des inspecteurs dans les sites de travail Sensibilisation des employeurs sur le respect des procédures de recrutement
			Ignorance des mesures d'affiliation a la CNPS pour les corps de métiers	Faible couverture sociale	Sensibilisation des corps de métier sur les procédures d'affiliation à la CNPS
12.	<b>Tourisme et loisirs</b> Difficulté à développer le tourisme et les loisirs	Tous les villages	Faible appui sectoriel	Défaut d'identification des sites touristiques et ignorance de la qualité des potentiels sites touristiques ruraux	Identification de tous les potentiels sites touristiques de la zone
			Faible culture touristique	Ignorance des opportunités sur les métiers touristiques	Sensibilisation des populations sur les métiers touristiques
				Faible capacité d'accueil	Construction de 06 auberges et 04 restaurants dignes (02 à Makary, 01 à Mada, 01 à Maltam, 01 à Afadé, 01 à Woulky)
			Menace des coupeurs de route et de la secte "Boko Haram"	Climat de peur dans la zone	Renforcement des effectifs des forces de défenses et de maintien de l'ordre dans la zone
13.	<b>Développement urbain et habitat</b> Difficulté à développer les		Construction en matériaux précaires	Habitat précaire	Appui des populations en 54 presses blocs de terre
			Abandon des services techniques de la mairie et du	Faible gestion des déchets d'animaux et des eaux usées	Création de 54 comités d'hygiène et de salubrité à Makary, à Mada et dans les autres villages

PLAN COMMUNAL DE MAKARY

N°	Problèmes reformulés à l'échelle communale	Villages concernés	Principales causes	Principaux effets	
	espaces urbains et l'habitat	Tous les villages	MINHDU		
			Absence de routes et infrastructures conventionnelles	Routes poussiéreuses et mal entretenues	Entretien régulier de 22 km de voirie urbaine (Makary et Mada)
				Construction anarchique et archaïques Pas d'outils de planification urbaine	Mise en place du plan sommaire d'urbanisation des villes de Makary et de Mada Création de 04 lotissements communaux à Makary et à Mada
14.	<b>Domaines et affaires foncières</b>  Accès difficile aux domaines et à la propriété foncière	Tous les villages	Faible réglementation de la gestion des terres	Terres gérées subsidiairement par les blamas	Amélioration de la gestion des terres dans la commune par l'implication des services spécialisés
			Pas de plan cadastral	Faible connaissance des zones d'intérêt public Absence de réserves foncières Perte du patrimoine foncier au profit du plus offrant (éleveurs)	Mise en place d'un plan cadastral avec un respect stricte sur les zones
			Absence des services des domaines	Faible délivrance des titres fonciers	Sensibilisation des populations sur l'intérêt d'acquérir des titres de propriétés Implantation des services des domaines dans la zone
15.	<b>Commerce</b>  Difficulté à domestiquer les échanges dans les marchés : économie extravertie	Tous les villages	Étroitesse du marché de Mada	Occupation de l'espace réservé à l'école	Délocalisation du marché vers un espace plus grand
			Insuffisance des infrastructures dans les marchés de la place	Mauvaise organisation du marché Insuffisance des hangars, boutiques et magasins...	Construction de 30 boutiques communales (20 à Mada, 05 à Makary, 05 à Maltam)
					Construction de 06 hangars communaux (04 à Mada, 01 à Makary, 01 à Maltam)
					Construction de 02 abattoirs à Mada et à Makary
					Construction de 06 grands magasins de stockage
			Déliquescence du marché de Makary	Préférence des marchés de Gambaru au Nigéria	Rénovation du marché de Makary par l'implication des autorités communales
			Éloignement des centres d'approvisionnement et des EMF	Incapacité des commerçants à démarrer et à financer un projet viable, une AGR	Implantation des EMF dans la commune Encadrement de l'activité de change dans la commune Amélioration des routes et des moyens de transport
			Arnaque des agents des douanes et des FMO (Forces de Maintien de l'ordre)	Fraude des opérateurs économiques, perte des devises pour l'État	Sensibilisation des opérateurs économiques sur le respect de la réglementation commerciale
Sensibilisation des agents de douanes et des forces de maintien de l'ordre sur leur rôle dans le lancement de la croissance					
Cherté des produits dans les	Vie chère	Organisation des caravanes itinérantes de vente			

PLAN COMMUNAL DE MAKARY

N°	Problèmes reformulés à l'échelle communale	Villages concernés	Principales causes	Principaux effets	
			marchés de la commune		promotionnelle des produits de première nécessité (02 par trimestres), Ouverture des boutiques témoins dans les marchés de l'espace communale
			Faible présence des agents de sécurité	Insécurité	Renforcement des agents des FMO et de défense
16.	<b>Sport et éducation physique</b> Difficulté à pratiquer le sport et l'éducation physique	Tous les villages	Insuffisance des infrastructures sportives	Faible pratiques du sport et de l'éducation civique Pratique des sports sur des aires de fortune	Construction d'une clôture au stade municipal de Makary Construction d'un complexe sportif à Makary Aménagement des aires de jeu dans toutes les écoles de la commune
			Insuffisance de personnel de l'éducation physique	Faible encadrement des sportifs Ignorance des bienfaits de la pratique du sport	Affectation des cadres de sport et d'éducation physique dans toutes les écoles d'enseignement secondaire Organisation des activités de sport pendant les vacances
			Faible ouverture de la société à la pratique des autres sports	Perte de talents	Sensibilisation des populations sur les vertus du sport et de l'éducation physique
			Faible encadrement des jeunes	Utilisation des locaux d'emprunt Absence des équipements au CMPJ Faible technique d'animation	Construction et équipement du CMPJ de Makary Construction et équipement d'une délégation de la jeunesse Organisation des jeux ludiques pendant les vacances Organisation des voyages de loisirs pour jeune de la commune
17.	Difficulté à assurer l'épanouissement des jeunes	Tous les villages		Individualisme des jeunes	Sensibilisation des jeunes sur la nécessité de se regrouper en associations
			Ignorance des possibilités d'appuis aux jeunes	Incapacité à profiter des opportunités Frein à l'entreprenariat	Sensibilisation des jeunes sur l'accès aux sources de financement pour les jeunes (Encadrement des jeunes aux financements PAJER U, PIFMAS) Soutien des projets à caractère civique des jeunes (reboisement, salubrité, projets communautaires)
			Faible présence des bureaux du CNJC	Faible mobilisation des jeunes Absence de plate forme d'échange	Redynamisation des bureaux communaux des jeunes dans l'arrondissement
18.	<b>Petites et moyennes entreprises,</b>	Tous les villages	Ignorance des procédures d'accès au crédit	Accès difficile au financement	Appui à la création, la construction et l'équipement d'un centre de formation aux métiers artisanaux à Makary

PLAN COMMUNAL DE MAKARY

N°	Problèmes reformulés à l'échelle communale	Villages concernés	Principales causes	Principaux effets	
	<b>économie sociale et artisanat</b>  Difficulté à développer les PME		Faible encadrement des artisans et des acteurs de l'économie sociale	Insuffisance de la formation des acteurs	Création d'une foire artistico-culturelle à Makary Appui à 10 groupes d'artisans en matériel de travail moderne (65 scies égoïnes, 230 limes, 135 ciseaux à bois, 200 bédanes ...)
			Faible développement des PME, de l'économie sociale et de l'artisanat	-Ignorance des opportunités de création des PME	Organisation d'un forum sur les opportunités de création des PME et des activités de l'économie sociale et de l'artisanat
19.	<b>Transports</b>  Accès difficile au transport des personnes et des biens	Tous les villages	Insuffisance de gares routières et des moyens de transport	Faible commodité des voyageurs	Construction de 03 gares routières (Makary, Mada, Maltam)
				Coût élevé du transport Inondations saisonnières, Utilisation des pirogues à moteur	Dotation d'une navette pour faciliter les déplacements pendant la saison des pluies
			Absence de syndicats et mauvaise organisation des transporteurs et des motos taximen	Faible structuration du secteur	Création de 02 syndicats de transporteurs (01 pour les transporteurs et 01 pour les motos taximen)
					Sensibilisation sur l'immatriculation des motos et voitures sous CEMAC
					Instauration du port de chasubles pour les motos taximen
Insuffisance des permis de conduire	Insécurité routière	Organisation des séances de formation à la conduite des motos et des voitures Sensibilisation sur l'établissement des permis de conduire pour conducteur de moto et de voiture dans chaque village de la commune,			
20.	<b>Enseignement supérieur</b>  Accès difficile aux enseignements supérieurs	Tous les villages	Faible scolarisation de la zone	Faible taux de réussite au primaire et au secondaire Faible nombre de bacheliers	Mise en place des prix d'excellence au niveau du secondaire et du primaire pour stimuler les élèves
			Faible soutien aux étudiants de la commune	Abandon des études Difficulté à faire face au surplus de dépenses	Création de 01 fond de soutien financier par les élites et la commune pour les étudiants de la commune
21.	<b>Communication</b>  Difficulté à accéder à une information de qualité	Tous les villages	Absence d'un espace de lecture dans la commune	Difficulté d'accès à la presse écrite	Ouverture d'un espace journal à la mairie Ravitaillement régulier de l'espace journal par la signature des abonnements avec les organes de presse
			Faible couverture des ondes télé et radio	Accès en différé aux informations Accès difficile aux informations	Plaidoyer pour le renforcement des antennes émettrices de la CRTV radio et télé Équipement et mise en service de la radio

PLAN COMMUNAL DE MAKARY

N°	Problèmes reformulés à l'échelle communale	Villages concernés	Principales causes	Principaux effets	
				nationales	communautaire
22.	<b>Postes et télécommunications</b> Accès difficile aux services des postes et télécommunication	Tous les villages	Faible sensibilisation sur les services de CAMPOST	Sous utilisation des services de la poste	Sensibilisation des populations sur les produits de la CAMPOST
			Faible puissance des antennes des opérateurs de téléphonie mobile	Réseau parcellaire Perturbation par le réseau tchadien	Plaidoyer pour le renforcement des antennes réceptrices des 04 opérateurs de téléphonie mobile
			Faible accès aux TIC	Ignorance des TIC	Ouverture des salles spécialisées dans tous les établissements scolaires de la commune
			Absence d'un télécentre communautaire		Ouverture d'un télécentre dans les services de la CAMPOST
23.	<b>Administration territoriale décentralisée</b> Accès difficile aux services de l'administration décentralisée	Makary (Tous les villages)	Absence d'organigramme définissant les tâches et responsabilités des membres de l'exécutif communal	Recrutements hasardeux	Mise en place de l'organigramme type des emplois communaux
			Inexistence de cahier de charges pour faciliter le suivi des agents	Confusion au niveau des services	Mise en place d'une politique de suivi du personnel basée sur la recherche des résultats et sur la motivation des bons agents
			Tenue des conseils municipaux réduits à l'approbation du budget	Faible implication des conseillers	Renforcement des capacités des membres du conseil municipal et du personnel
					Formation des conseillers sur les techniques d'élaboration du budget
					Organisation des journées d'évaluation de la commune (personnel, exécutif et conseillers)
			Insuffisance de personnels qualifiés	Faible performances communales	Recrutement du personnel qualifié (selon les moyens disponibles et les besoins)
			Faibles capacités en rédaction administrative		Formation du personnel sur les techniques de rédaction administrative
			Faible tenue des documents comptables	Faible suivi des activités comptables	Formation des responsables financiers à la tenue des documents comptables et à la sécurisation des fonds
			Faible recouvrement des recettes propres	Faibles investissements communaux	Amélioration du recouvrement des recettes propres par la mise en place d'un fichier de contribuables
			Mauvais usage et entretien des biens et équipement	Vieillesse précoce du matériel et des équipements	Amélioration de l'usage du matériel et des équipements par la sensibilisation du personnel et de la population
					Recrutement d'un responsable en charge du matériel
			Insuffisance de matériels appropriés et des équipements	Faible commodité des agents et des usagers Vétusté de l'hôtel de ville	Renouvellement progressif de presque tout le matériel et équipement de l'hôtel de ville
Accélération des travaux de construction de l'hôtel de					

PLAN COMMUNAL DE MAKARY

N°	Problèmes reformulés à l'échelle communale	Villages concernés	Principales causes	Principaux effets	
					ville de Makary
			Faible diffusion des documents de la commune	Mauvaise image de la commune	Amélioration de la communication sur les actes communaux et les activités de la commune par la mise en place d'un plan média
					Recrutement d'un agent chargé de la communication communale
			Faible implication des partenaires (dans les activités de la commune)	Réalisation des activités bancales	Mise en place d'un cadre de concertation avec les différents partenaires de la commune
			Sous équipement de la Sous préfecture	Faible commodité des agents	Équipement de la Sous préfecture de Makary
			Insuffisance du personnel qualifié à la Sous préfecture	Faible qualité du service	Plaidoyer pour le recrutement du personnel qualifié à la Sous préfecture
			Faible déploiement des agents de sécurité	Faible intervention des policiers et des forces de l'ordre	Dotation de la FMO en matériel roulant (04 véhicules tout terrain et 08 motos)
			Insuffisance du personnel	Risque de débordement	Plaidoyer pour l'affectation de 07 personnels pénitenciers
			Enclavement de la prison pendant la saison des pluies	Inondation des alentours de la prison	Désenclavement de la prison par la construction d'un point de franchissement
			Absence de mirador à la prison	Possibilité d'invasion	Construction de 02 miradors
			Absence d'un bloc administratif	Le bloc se confond aux cellules	Construction et équipement d'un bloc administratif à la prison
			Absence de matériel roulant	Pénibilité dans l'exécution des tâches	Dotation de la prison du matériel roulant.
			Absence d'eau et d'électricité	Recours aux méthodes traditionnelles	Branchement de la prison aux réseaux AES et CAMWATER
			Insuffisance du plateau technique	Faible suivi des malades	Dotation de l'infirmerie de la prison en matériel
			Risques élevés d'inondations dans la zone	Nombre élevé de sinistrés	Identification de tous les risques de catastrophes susceptibles de se produire dans la commune
					Activation à la Sous préfecture de la structure de gestion des catastrophes naturelles du MINATD
			Insuffisance des actes de l'Etat civil	Présence des enfants sans actes	Amélioration du processus de délivrance des actes de naissance au niveau de la Mairie (informatisation du système)
					Création de 05 nouveaux centres d'Etat civil

PLAN COMMUNAL DE MAKARY

N°	Problèmes reformulés à l'échelle communale	Villages concernés	Principales causes	Principaux effets			
					(Ngouma, Mada, Bodo, Afade, et Maltam)		
24.	<b>Industries, mines et développement technologique</b> Difficulté à structurer les activités d'exploitation minière	Tous les villages	Faible mise en valeur du potentiel minier	Exploitation informelle des ressources	Nouvelle prospection des ressources minières de la commune		
			Pas de projets structurants			Mise à prix de licence d'exploitation pour le pétrole de Woulky	
				Appui à la création des PMI et des projets innovants dans la région		Établissement d'un fichier sur les ressources minières existantes dans la commune	
						Réhabilitation du camion benne de la commune	
			Organisation de l'activité d'extraction du sable				
25.	<b>Recherche scientifique et innovation</b> Accès difficile aux produits de la recherche	Tous les villages	Ignorance des produits des nouvelles découvertes scientifiques	Faible utilisation des résultats des chercheurs	Vulgarisation de nouveau produit de recherche dans la zone par la création des parcelles test et la formation des services de vulgarisation		
			Absence de structure de recherche scientifique et de l'innovation		Faible développement de la recherche	Mise en valeur des recherches des tradi praticiens sur les maladies endémiques	
				Subvention des projets de recherche dans la zone de Makary		Multiplication des espèces améliorées dans la commune (agriculture, élevage et pêche)	
						Entretien régulier de 100 km de routes et pistes communales	
26.	<b>Travaux publics</b> Difficulté à assurer la durabilité des infrastructures du génie civil	Tous les villages	Faible entretien routier	Mauvais état des routes et pistes Limitation des déplacements, Faible développement de la commune	Mise en place et équipement de 54 comités d'entretien des routes		
					Insuffisance de caniveaux de drainage	Envahissement de la route par les herbes	Construction des rigoles latérales le long des axes routiers
			Mauvais état des ouvrages de franchissement	Stagnation des eaux et Inondation saisonnière Utilisation des pirogues			Réfection de 18 passages busés et 12 dalots
							Détérioration régulière des buses, ponceaux et dalots
27.	<b>Environnement et protection de la nature</b> Difficulté à	Tous les villages	Faible sensibilisation sur les techniques d'entretien des plants	Élagage abusif des arbres ; Utilisation intensive du bois de chauffe	Organisation de 02 campagnes de distribution de foyers améliorés		
					Sensibilisation des populations sur la nécessité de		



PLAN COMMUNAL DE MAKARY

N°	Problèmes reformulés à l'échelle communale	Villages concernés	Principales causes	Principaux effets		
	préserver l'environnement et de la nature				faire des économies de bois en utilisant les foyers améliorés	
			Tassement du sol par les bœufs venant du Tchad et piétinement des plants	Désagréments auprès des agriculteurs et éleveurs locaux	Renforcement des contrôles en vue du respect des parcours à bétail	
			Utilisation abusive des matières plastiques venues du Nigéria	Menace sur l'environnement et sur les personnes	Sensibilisation des populations sur la réglementation en vigueur sur les matières plastiques non biodégradables	
			Absence des espaces verts communaux	Faible embellissement de la commune	Aménagement de 06 espaces verts dans la commune (Makary 02, Mada 02, Maltam, Afadé)	
28.	Faible préservation de la forêt et de la faune	Tous les villages	Absence d'un plan de reboisement	Menace du désert	Mise en place d'un plan communal de reboisement	
					Création et entretien de 02 pépinières (01 au poste forestier et 01 à la mairie)	
					Création et aménagement d'une forêt communale à Guélala	
					Introduction de l'opération "sahel vert"	
			Coupe du bois vert pour le Nigéria	Élagage abusif des arbres	Raréfaction des essences végétales	Intensification des contrôles forestiers
						Affectation du personnel qualifié dans la zone
			Sensibilisation des agents de l'Etat sur la délivrance des droits de passage complaisant			

4.3 Synthèse des données sur la petite enfance

Domaines	Etats des lieux	Objectifs généraux	Principale activité à mener	Responsables et partenaires d'exécution	Villages concernés
Enregistrement des naissances	Environ 30 % des enfants ont un acte de naissance	Assurer la nationalité à tous les enfants du Cameroun	Etablir un acte de naissance à tous les enfants Créer 03 centres spéciaux d'Etat civil	Sous-préfecture, Mairie, Formations sanitaires	Tous les villages
Prévention du paludisme	Environ 80% des enfants dorment dans une moustiquaire 60% des femmes enceintes sont protégées contre le paludisme	Réduire la prévalence du paludisme chez les enfants	Distribuer des moustiquaires aux femmes enceintes et aux mères Sensibiliser les femmes à l'utilisation des moustiquaires imprégnées Organisation des campagnes de lutte pour la destruction des zones	District de santé, Mairie	Tous les villages

PLAN COMMUNAL DE MAKARY

<b>Domaines</b>	<b>Etats des lieux</b>	<b>Objectifs généraux</b>	<b>Principale activité à mener</b>	<b>Responsables et partenaires d'exécution</b>	<b>Villages concernés</b>
			d'incubation de l'anophèle, vecteur du paludisme		
Nutrition infantile	20% des mères maîtrisent les méthodes de nutrition infantile	Renforcer les connaissances et savoirs des femmes quant aux méthodes de nutrition des enfants	Organisation de campagnes de sensibilisation des femmes sur les méthodes de nutrition des enfants	District de santé	Tous les villages
Eau, hygiène et assainissement	60% des personnes ont accès à l'eau de qualité acceptable	Faciliter l'accès des enfants à l'eau potable	Construire au moins un forage dans chaque village non pourvu Organiser 04 campagnes de vulgarisation des méthodes de potabilisation de l'eau à domicile	Maire à travers le service d'hygiène ; District de santé	Tous les villages
VIH/SIDA	5% des mères maîtrisent leur statut sérologique Éloignement du CTA/UPEC	Protéger les enfants contre le VIH-SIDA	Mise en place d'un dispositif obligatoire de dépistage des femmes enceintes	District de santé	Tous les villages
Vaccination	85% des enfants sont vaccinés contre les différentes maladies	Renforcer le dispositif de protection des enfants contre la contamination des maladies infectieuses et endémiques	Intensification des campagnes du PEV	District de santé	Tous les villages

PLAN COMMUNAL DE MAKARY

4.4 Synthèse des données sur les changements climatiques

Secteurs	Tendance	Effets biophysiques	Effets socio économiques	Niveau de risque	Capacité adaptation	Solutions envisagées	Villages concernés
Agriculture	Arrivée tardive des pluies	Erosion Baisse de la pluviométrie	Perturbation du calendrier agricole	Moyen	-Utilisation de semences améliorées - Pratique de la jachère - Reboisement partielle - Lutte contre la pratique de l'agriculture itinérante sur brulis - Interdiction des feux de brousse	-Mise à disposition des producteurs, des semences améliorées à cycle végétatif court ; -Formation des producteurs sur les techniques agro écologiques à fort rendement -Intensification des campagnes de sensibilisation sur les méfaits de la pratique de l'agriculture itinérante sur brulis ; -Introduction et financement des techniques agricoles utilisant des petites parcelles.	Tous les villages
Elevage, pêches et industries animales	Augmentation de la température ambiante	Raréfaction progressive des zones de pâturage Envasement des cours d'eau	Conflits entre éleveurs et agriculteurs Diminution des stocks halieutiques	Moyen	-Présence de 03 grands cours d'eau (Lac Tchad, Elbéit, Serbowel) -Vaste zone de pâturage vers le lac Tchad	-Aménagement des champs fourragers -Délimitation des zones de pâturage -Construction des abreuvoirs -Sensibilisation des pêcheurs sur les mauvaises techniques de pêche ; -Dragage régulier des cours d'eau	
Santé Eau et assainissement	Augmentation de la température ambiante Baisse progressive de la pluviométrie	Appauvrissement progressif de la nappe phréatique Tariement des sources en saison sèche	Taux de prévalence élevé des maladies hydriques et endémiques	Elevé	Présence de plusieurs points d'eau dans la commune ; Présence d'une adduction d'eau à Makary	-Construction des minis adductions d'eau dans les villages de plus de 2000 personnes -Construction des nouveaux points d'eau -Drainage des mares d'eau qui sont le refuge des moustiques ; -Amélioration des plateaux techniques des FS en vue de professionnaliser les diagnostics ; -Sensibilisation sur l'utilisation rationnelle	

PLAN COMMUNAL DE MAKARY

						des moustiquaires imprégnées	
Forêts et faune Environnement et protection de la nature	Augmentation de la température ambiante	Réduction des espaces forestiers Vents violents Inondations Débordement des cours d'eau	Raréfaction du gibier et d'espèces ligneuses Destruction des habitats et des cultures	Elevé	Plantation des arbres	-Création d'un site de boisement "Sahel vert" -Sensibilisation des populations sur le reboisement des zones d'habitations (constitution des pares vents) -Formation des populations sur les techniques simples de drainage des eaux -Identification des zones à risque et règlementation de ces zones	

**4.5 Synthèse des problèmes du VIH/SIDA**

Villages	Comportement à risque	Causes	Zones à risque	Besoins
Tous les villages	<ul style="list-style-type: none"> <li>- Rapport sexuel non protégé</li> <li>- Vagabondage sexuel</li> <li>- Utilisation des instruments souillés</li> <li>- Polygamie ;</li> <li>- Vagabondage sexuel</li> <li>- Infidélité</li> <li>- Habillement extravagant</li> <li>- Viol</li> <li>- Alcoolisme</li> <li>- Refus d'utiliser les préservatifs.</li> </ul>	<ul style="list-style-type: none"> <li>- Délinquance juvénile</li> <li>- Utilisation des drogues (Tramol)</li> <li>- Mauvaise compagnie</li> <li>- Honte d'achat des préservatifs</li> <li>- Coût du préservatif</li> <li>- Pression de la culture</li> <li>- Sous scolarisation</li> <li>-Éloignement des centres de dépistage</li> <li>- Utilisation des objets souillés</li> <li>-Prostitution (recherche d'argent)</li> <li>-Faible utilisation des préservatifs</li> <li>-Absence de structure d'encadrement</li> <li>-Insuffisance de revenu</li> <li>-Habillement extravagant</li> <li>- Infidélité</li> <li>-Absence de dépistage</li> <li>-Eloignement des centres de dépistages.</li> </ul>	<ul style="list-style-type: none"> <li>- Quartiers reculés</li> <li>- Petits bars</li> <li>- Les savanes éloignées</li> <li>- Les maisons abandonnées</li> <li>- Bars pour les boissons modernes</li> <li>- Vidéo club</li> <li>- Brousse</li> <li>- Guérisseurs lors des consultations traditionnelles</li> <li>- Plantation</li> <li>- Stades</li> <li>- Marché</li> <li>- Auberge</li> <li>- Bars</li> <li>- Point d'eau éloignée</li> <li>- Buvette à boissons locales</li> <li>- Champs éloignés</li> </ul>	<ul style="list-style-type: none"> <li>- Organisation des campagnes de sensibilisation sur les IST/VIH/ SIDA</li> <li>- Ouverture à l'hôpital de district d'une UPEC des PVVS</li> <li>- Renforcement du soutien aux PVVS</li> </ul>

PLAN COMMUNAL DE MAKARY

		<ul style="list-style-type: none"> <li>-Transmission mère enfant</li> <li>-Ignorance du statut sérologique</li> <li>-Utilisation des lames souillées pour les scarifications</li> <li>-Transfusion sanguine</li> </ul>		
--	--	--	--	--

**4.6 Liste des projets prioritaires par village**

Lors des diagnostics niveau villages, chaque village devait identifier 08 microprojets c'est-à-dire 05 microprojets sociaux et 03 microprojets économiques. Le tableau ci-dessous en fait la synthèse.

N°	Village/Espace urbain	Rang des projets sociaux prioritaires					Rang des projets économiques prioritaires			TOTAL	Le Projet prioritaire sélectionné par cha que village	
		1 <sup>er</sup>	2 <sup>ème</sup>	3 <sup>ème</sup>	4 <sup>ème</sup>	5 <sup>ème</sup>	1 <sup>er</sup>	2 <sup>ème</sup>	3 <sup>ème</sup>		Intitulé du projet	Coût estimatif
	ABOUDANGALA	CONSTRUCTION D'UN CSI A ABOUDANGALA	CONSTRUCTION D'UN FORAGE A ABOUDANGALI	CONSTRUCTION D'UN FORAGE A ABOUDANGALA II	CONSTRUCTION D'UN FORAGE A MADAMDOUGOUROU	CONSTRUCTION D'UN FORAGE A NGROYA	CONSTRUCTION D'UN HANGAR DE MARCHÉ	CONSTRUCTION D'UNE DIGUE DE RETENTION DES EAUX D'IRRIGATION DU BASSIN DE PRODUCTION DE NGARKAWA	CONSTRUCTION D'UN PARC VACCINOGENE A MADAMDOUGOUROU	8000000	CONSTRUCTION D'UN CSI A ABOUDANGALA	35000000
		35000000	8000000	8000000	8000000	8000000	15000000	15000000	15000000			
	ABOUKOUS	CONSTRUCTION D'UN FORAGE A ABOUKOUS KAWALME	CONSTRUCTION D'UN CSI ABOUKOUS*	CONSTRUCTION D'UNE ECOLE A ABOUKOUS	CONSTRUCTION D'UN FORAGE ABOUKOUSSAMADIE	CONSTRUCTION D'UN FORAGE A DIO	STOCKAGE DES PRODUITS AGRICOLES A DIO	CONSTRUCTION D'UN HANGAR DE MARCHÉ A ABOUKOUS	APPUI A LA CRESTION D'UN GIE	23000000	CONSTRUCTION D'UN CSI ABOUKOUS*	35 000 000
		8000000	35000000	25000000	8000000	8000000	15000000	15000000	10000000			
	AFADE	CONSTRUCTION D'UN BLOC DE 02 SALLES DE CLASSES EQUIPEES A L'EP GII D'AFADE*	CONSTRUCTION D'UN BLOC DE 02 SALLES DE CLASSES EQUIPEES A L'EP DE DAGUE	CONSTRUCTION D'UN FORAGE A CLEHE	CONSTRUCTION D'UN FORAGE A KESSAWA	APPROVISIONNEMENT DU CSI EN MEDICAMENTS ELIGIBLES AU PNDP	CONSTRUCTION D'UN HANGAR DE MARCHÉ EQUIPE DE TOILETTES A AFADE	CONSTRUCTION D'UN MAGASIN DE STOCKAGE A AFADE	CONSTRUCTION D'UN BAIN DETIQUEUR A AFADE	58000000	CONSTRUCTION D'UN BLOC DE 02 SALLES DE CLASSES EQUIPEES A L'EP GII D'AFADE*	20000000
		20000000	20000000	8000000	8000000	20000000	15000000	15000000	15000000			

PLAN COMMUNAL DE MAKARY

N°	Village/Espace urbain	Rang des projets sociaux prioritaires					Rang des projets économiques prioritaires			TOTAL	Le Projet prioritaire sélectionné par cha que village	
		1 <sup>ier</sup>	2 <sup>ième</sup>	3 <sup>ième</sup>	4 <sup>ième</sup>	5 <sup>ième</sup>	1 <sup>ier</sup>	2 <sup>ième</sup>	3 <sup>ième</sup>		Intitulé du projet	Coût estimatif
	AMBRITCHA	CONSTRUCTION D'UN FORAGE A GLAO	CONSTRUCTION D'UN FORAGE A NAÏRA	CONSTRUCTION D'UN FORAGE A YOBE	CREATION D'UNE ECOLE A AMBIRTCHA ET CONSTRUCTION D'UN BLOC DE 02 SALLES EQUIPEES	CONSTRUCTION D'UN CSI A AMBIRTCHA*	CONSTRUCTION D'UNE DIGUE DE RETENTION DES EAUX POUR L'IRRIGATION DU BASSIN DE PRODUCTION DE MALTAM	CONSTRUCTION D'UN HANGAR DE MARCHÉ A AMBIRTCHA	CONSTRUCTION D'UN PUIS PASTORAL AMBIRTCHA		CONSTRUCTION D'UNE DIGUE DE RETENTION DES EAUX POUR L'IRRIGATION DU BASSIN DE PRODUCTION DE MALTAM	15000000
		8000000	8000000	8000000	20000000	35000000	17000000	15000000	15000000	12600000		
	AMSABANG	CONSTRUCTION D'UN FORAGE A GORNHO'O	CONSTRUCTION D'UN FORAGE A WOURECDINE	CONSTRUCTION D'UN FORAGE A GUIDANSAN A	CONSTRUCTION D'UN BLOC DE 02 SALLES DE CLASSES A L'EP	CONSTRUCTION D'UN CSI A AMSABANG	CONSTRUCTION D'UN HANGAR DE MARCHÉ A AMSABANG	CONSTRUCTION D'UN PARC A BÉTAIL A AMSABANG	APPUI A L'ACQUISITION DE MOTOR PUMP		CONSTRUCTION D'UN FORAGE A AMSABANG/GOR THONO*	8000000
		8000000	8000000	8000000	20000000	3500000000	15000000	15000000	15000000	35890000		
	AMSHOULGA	REHABILITATION DU FORAGE ARTESIEN D'AMSHOULGA*	CONSTRUCTION D'UN FORAGE AU MARCHÉ D'AMSHOULGA	CONSTRUCTION D'UN FORAGE A AMSHOULGA	CONSTRUCTION D'UN FORAGE A DAGANGARIGOS	AFFECTATION E 04 PERSONNELS ENSEIGNANTS A L'EP D'AMSHOULGA	CONSTRUCTION D'UN HANGAR DE MARCHÉ A AMSHOULGA	CONSTRUCTION D'UN MAGASIN DE STOCKAGE A AMSHOULGA	CONSTRUCTION D'UN PARC A BÉTAIL A AMSHOULGA		REHABILITATION DU FORAGE ARTESIEN D'AMSHOULGA*	15000000
		15000000	8000000	8000000	8000000	10000000	15000000	15000000	10000000	8900000		
	BIAMO	CONSTRUCTION D'UN FORAGE A BIAMO*	CONSTRUCTION D'UN FORAGE A GRELIER	CONSTRUCTION D'UN FORAGE A ANAMBARI	APPROVISIONNEMENT DU CSI EN MEDICAMENTS	REHABILITATION DE LA PISTE BIAMO-MAKARY	CONSTRUCTION D'UN HANGAR EQUIPE DE TOILETTES AU MARCHÉ DE BIAMO	CONSTRUCTION D'UN MAGASIN DE STOCKAGE A BIAMO	CONSTRUCTION D'UN PARC VACCINOGENE A MBLAME		CONSTRUCTION D'UN FORAGE A BIAMO*	8000000
		8000000	8000000	8000000	15000000	15000000	15000000	10000000	10000000	8900000		

PLAN COMMUNAL DE MAKARY

N°	Village/Espace urbain	Rang des projets sociaux prioritaires					Rang des projets économiques prioritaires			TOTAL	Le Projet prioritaire sélectionné par chaque village	
		1 <sup>er</sup>	2 <sup>ème</sup>	3 <sup>ème</sup>	4 <sup>ème</sup>	5 <sup>ème</sup>	1 <sup>er</sup>	2 <sup>ème</sup>	3 <sup>ème</sup>		Intitulé du projet	Coût estimatif
	BIANG	CONSTRUCTION D'UN BLOC DE 02 SALLES CLASSES EQUIPEE ECOLE A BIANG	CONSTRUCTION D'UN CSI A BIANG*	CONSTRUCTION D'UN FORAGE A BIANG	CONSTRUCTION D'UN FORAGE A ALEK ALAMINE	CONSTRUCTION D'UN FORAGE TCHABOUBTE	CONSTRUCTION D'UN HANGAR DE MARCHÉ A BIANG	CONSTRUCTION D'UN MAGASIN DE STOCKAGE A BIANG	CONSTRUCTION D'UNE MARE PASTORALE A TCHABOUBTE		CONSTRUCTION D'UN BLOC DE 02 SALLES CLASSES EQUIPEE ECOLE A BIANG	20000000
		20000000	35000000	8000000	8000000	8000000	15000000	15000000	15000000	124000000		
	BODO	APPUI A LA REHABILITATION DES ZONES INONDEES DE BODO	CONSTRUCTION D'UN BLOC DE 02 SALLES DE CLASSES A L'EP DE BODO	CONSTRUCTION D'UN BLOC DE 02 SALLES DE CLASSES AU CES DE BODO	CONSTRUCTION D'UN FORAGE A NDANGAL	CONSTRUCTION D'UN FORAGE AU CES DE BODO	CONSTRUCTION D'UN MAGASIN DE STOCKAGE DE RIZ A NFOUDA	REHABILITATION DE LA PLACE MARCHÉ DE BODO	CONSTRUCTION BAIN DETIQUEUR A MBOUTE		APPUI A LA REHABILITATION DES ZONES INONDEES DE BODO	30000000
		30000000	20000000	20000000	8000000	8000000	15000000	15000000	15000000	131000000		
	DIGAM	CONSTRUCTION D'UN CSI A DIGAM*	CONSTRUCTION D'UN BLOC DE 02 SALLES DE CLASSES EQUIPEES A L'EP DE DIGAM	CONSTRUCTION D'UN FORAGE A DIGAM	CONSTRUCTION D'UN FORAGE A DIGAM NAGA	CONSTRUCTION D'UN FORAGE A WOULES	CONSTRUCTION D'UNE MARE ARTIFICIELLE A WOULES	CONSTRUCTION D'UNE DIGUE DE RETENTION DES EAUX D'IRRIGATION DU BASSIN DE PRODUCTION WOULKY	CONSTRUCTION D'UN MAGASIN DE STOCKAGE A DIGAM NAGA		CONSTRUCTION D'UN CSI A DIGAM*	35000000
		35000000	20000000	8000000	8000000	8000000	15000000	15000000	15000000	124000000		

PLAN COMMUNAL DE MAKARY

N°	Village/Espace urbain	Rang des projets sociaux prioritaires					Rang des projets économiques prioritaires			TOTAL	Le Projet prioritaire sélectionné par cha que village	
		1 <sup>ier</sup>	2 <sup>ième</sup>	3 <sup>ième</sup>	4 <sup>ième</sup>	5 <sup>ième</sup>	1 <sup>ier</sup>	2 <sup>ième</sup>	3 <sup>ième</sup>		Intitulé du projet	Coût estimatif
	DILDIL FALATA	CRÉATION D'UNE EP ET CONSTRUCTION D'UN BLOC DE DEUX SALLES DE CLASSES EQUIPEES DE LATRINES A DILDIL FALATA*	CONSTRUCTION D'UN CSI A DILDIL BANACET	CONSTRUCTION D'UN FORAGE A DILDIL FALATA	CONSTRUCTION D'UN FORAGE GOGRE	CONSTRUCTION D'UN FORAGE BANACET	CONSTRUCTION D'UN PUIS PASTORAL DILDIL FALATA	CONSTRUCTION D'UN HANGAR DE MARCHÉ DILDIL FALATA	CONSTRUCTION D'UNE DIGUE DE RETENTION DES EAU POUR IRRIGATION DU BASSIN DE PRODUCTION D'AMSHOULGA		CONSTRUCTION D'UN PUIS PASTORAL DILDIL FALATA	15000000
		20000000	35000000	8000000	8000000	8000000	15000000	15000000	15000000	124000000		
	DJADJAYA	CONSTRUCTION D'UN BLOCS DE 02 SALLES DE CLASSES EQUIPEES DE LATRINES ECOLE A L'ECOLE DE DJADJAYA	CREATION ET CONSTRUCTION D'UN BLOC DE 02 SALLES DE CLASSES EQUIPEES DE LATRINES A L'ECOLE D'ABBRARI	CONSTRUCTION D'UN CSI A DJADJAYA	CONSTRUCTION D'UN FORAGE A DJADJAYA	CONSTRUCTION D'UN FORAGE A ABBRARI	CONSTRUCTION D'UN MAGASIN DE STOCKAGE DJADJAYA	IRRIGATION DU BASSIN DE PRODUCTION D'AMSHOULGA	APPUI A MISE EN PLACE DES AGR A DJADJAYA		CONSTRUCTION D'UN MAGASIN DE STOCKAGE DJADJAYA	15000000
		20000000	20000000	35000000	8000000	8000000	15000000	15000000	15000000	136000000		
	DOLE	CONSTRUCTION D'UNE FORAGE A DOLE*	CONSTRUCTION D'UN CSI A DIGAM MADIE	CONSTRUCTION DE DEUX SALLLES DE CLASSES EQUIPEES A L'ECOLE DE DOLE	CONSTRUCTION D'UNE FORAGE A DIGAM MADIE	CONSTRUCTION D'UNE FORAGE A NDJAMENA	CONSTRUCTION D'UN HANGAR DE MARCHÉ A DOLE	APPUI A L'ACQUISITION D'UNE DECORTIQUEUSE A GASOIL A WOULGIO	CONSTRUCTION D'UN MAGASIN DE STOKAGE A WOCHIO		CONSTRUCTION D'UNE FORAGE A DOLE*	8000000
		8000000	35000000	20000000	8000000	8000000	150000000	150000000	15000000	394000000		



PLAN COMMUNAL DE MAKARY

N°	Village/Espace urbain	Rang des projets sociaux prioritaires					Rang des projets économiques prioritaires			TOTAL	Le Projet prioritaire sélectionné par chaque village	
		1 <sup>er</sup>	2 <sup>ème</sup>	3 <sup>ème</sup>	4 <sup>ème</sup>	5 <sup>ème</sup>	1 <sup>er</sup>	2 <sup>ème</sup>	3 <sup>ème</sup>		Intitulé du projet	Coût estimatif
	DOUBABELGOS	CONSTRUCTION D'UN BLOC DE 02 SALLES DE CLASSES EQUIPEES A L'EP DE DOUBABELGOSS	CONSTRUCTION D'UN CSI A ABITCHOULOM	CONSTRUCTION D'UN FORAGE A NGAH NDAH	CONSTRUCTION D'UNE ECOLE CORANIQUE A AMANIKERE	ELECTRIFICATION DE DOUBABELGOS	CONSTRUCTION D'UN HANGAR DE MARCHÉ DOUBABELGOS	CONSTRUCTION D'UN MAGASIN DE STOCKAGE A DOUBABELGOS II	CONSTRUCTION D'UNE DIGUE DE RETENTION DES EAUX D'IRRIGATION A MABROUKA	138000000	CONSTRUCTION D'UN BLOC DE 02 SALLES DE CLASSES EQUIPEES A L'EP DE DOUBABELGOSS	20000000
		20000000	35000000	8000000	10000000	20000000	15000000	15000000	15000000			
	DOUGMO	CONSTRUCTION D'UN BLOC DE 02 SALLES DE CLASSES EQUIPEE A ECOLE A DOUGMO I	CONSTRUCTION D'UN CSI A DOUMO II	CONSTRUCTION D'UN FORAGE A MILIOMA	CONSTRUCTION D'UN FORAGE A NDJAMENA	CONSTRUCTION D'UN FORAGE A PARIS	CONSTRUCTION D'UN MAGASIN DE STOCKAGE A LOGME	CONSTRUCTION D'UNE DIGUE DE RETENTION DES EAUX D'IRRIGATION A DOUGMO	CONSTRUCTION D'UN PARC A BETAÏL A SAGUE GADIM	124000000	CONSTRUCTION D'UN BLOC DE 02 SALLES DE CLASSES EQUIPEE A ECOLE A DOUGMO I	20000000
		20000000	35000000	8000000	8000000	8000000	15000000	15000000	15000000			
	GRELIE	CONSTRUCTION D'UN FORAGE A ABOKI	CONSTRUCTION D'UN FORAGE A NGAME	CONSTRUCTION D'UN FORAGE A ANTIOHO	CONSTRUCTION D'UNE ECOLE A GRELIE	CONSTRUCTION D'UN CSI A GRELIE	CONSTRUCTION D'UN PARC A BETAÏL A GORI	CONSTRUCTION D'UN MAGASIN DE STOCKAGE BILI	CONSTRUCTION D'UNE DIGUE DE RETENTION DES EAUX D'IRRIGATION A GRELIE	124000000	CONSTRUCTION D'UN FORAGE A ABOKI	8000000
		8000000	8000000	8000000	20000000	35000000	15000000	15000000	15000000			
	GUEIWA	CONSTRUCTION D'UN FORAGE A GUEIWA*	CONSTRUCTION D'UN FORAGE A BOWRI	CONSTRUCTION D'UN FORAGE A ISEINI	CONSTRUCTION D'UNE ECOLE PRIMAIRE A GUEIWA	CONSTRUCTION D'UN CSI A BOWRI	CONSTRUCTION D'UNE MARE PASTORALE A ISSEINI	CONSTRUCTION D'UN BAIN DETIQUEUR CHALANTINI	CONSTRUCTION D'UNE DIGUE DE RETENTION DES EAUX D'IRRIGATION A GUEIWA	124000000	CONSTRUCTION D'UN FORAGE A GUEIWA*	8000000
		8000000	8000000	8000000	20000000	35000000	15000000	15000000	15000000			

PLAN COMMUNAL DE MAKARY

N°	Village/Espace urbain	Rang des projets sociaux prioritaires					Rang des projets économiques prioritaires			TOTAL	Le Projet prioritaire sélectionné par cha que village	
		1 <sup>er</sup>	2 <sup>ème</sup>	3 <sup>ème</sup>	4 <sup>ème</sup>	5 <sup>ème</sup>	1 <sup>er</sup>	2 <sup>ème</sup>	3 <sup>ème</sup>		Intitulé du projet	Coût estimatif
	GUELALA	CREATION ET CONSTRUCTION D'UNE ECOLE MATERNELLE GUELALA	CREATION ET CONSTRUCTION D'UNE ECOLE PRIMAIRE A MESSIO	CONSTRUCTION D'UN FORAGE LAFIA I	CONSTRUCTION D'UN FORAGE LAFIA II	CONSTRUCTION D'UN FORAGE LAFIA KRENACK	AMENAGEMENT DE LA FORET DE GUELALA*	CONSTRUCTION D'UN HANGAR DE MARCHÉ A GUELELA	APPUI A L'ACHAT D'UNE DECORTIQUE USE NANAMI		AMENAGEMENT DE LA FORET DE GUELALA*	20000000
		20000000	20000000	8000000	8000000	8000000	20000000	15000000	15000000	114000000		
	HEDRE	CONSTRUCTION D'UN CSI A HEDRE*	CONSTRUCTION D'UN FORAGE A ANFARAHA	CONSTRUCTION D'UN FORAGE A MATHA`A	CONSTRUCTION D'UN FORAGE A KRONOYA	CONSTRUCTION D'UNE ECOLE A AMKOUNDRO	CONSTRUCTION D'UN MAGASIN DE STOCKAGE A HEDRE	CONSTRUCTION D'UNE DIGUE D'IRRIGATION A ANFARAHA	APPUI A LA CREATION D'UNE COOPERATIVE HEDRE		CONSTRUCTION D'UN CSI A HEDRE*	35000000
		35000000	8000000	8000000	8000000	8000000	15000000	15000000	15000000	112000000		
	HIDELIDJE SALAMAT	CONSTRUCTION D'UN FORAGE A HIDELIDJE SALAMAT	CREATION ET CONSTRUCTION D'UNE ECOLE PRIMAIRE A HIDELIDJE SALAMAT	CONSTRUCTION D'UN CSI A HIDELIDJE SALAMAT	CONSTRUCTION D'UN FORAGE A NDEGO II	CONSTRUCTION D'UN FORAGE A ZAMAN II	CONSTRUCTION D'UN MAGASIN DE STOCKAGE NDEGO II	CONSTRUCTION D'UN HANGAR DE MARCHÉ A BETAIL ALBIKELA	CONSTRUCTION D'UNE MARE A NDEGO III		CONSTRUCTION D'UN FORAGE A HIDELIDJE SALAMAT	8000000
		8000000	20000000	35000000	8000000	8000000	15000000	15000000	15000000	124000000		
	KAOUSSE	CONSTRUCTION D'UN FORAGE A KAOUSSE	CONSTRUCTION D'UN FORAGE A CHEGUEME II	CONSTRUCTION D'UN FORAGE A L'EP DE KAOUSSE	CONSTRUCTION D'UN FORAGE A DRINGUE	CONSTRUCTION D'UN BLOC DE 02 SALLES DE CLASSES EQUIPEES A L'EP DE KAOUSSE	CONSTRUCTION D'UN MAGASIN DE STOCKAGE A MAFANDE	CONSTRUCTION D'UNE DE RETENTION DES EAU D'IRRIGATION A DRINGUE	CONSTRUCTION D'UN PARC A BETAIL A CHEGUEME I		CONSTRUCTION D'UN FORAGE A KAOUSSE	8000000
		8000000	8000000	8000000	8000000	20000000	15000000	15000000	15000000	97000000		

PLAN COMMUNAL DE MAKARY

N°	Village/Espace urbain	Rang des projets sociaux prioritaires					Rang des projets économiques prioritaires			TOTAL	Le Projet prioritaire sélectionné par chaque village	
		1 <sup>er</sup>	2 <sup>ème</sup>	3 <sup>ème</sup>	4 <sup>ème</sup>	5 <sup>ème</sup>	1 <sup>er</sup>	2 <sup>ème</sup>	3 <sup>ème</sup>		Intitulé du projet	Coût estimatif
	KASSIBE	CONSTRUCTION D'UN FORAGE KASSIBE	CONSTRUCTION D'UN FORAGE MANDA	CONSTRUCTION D'UN FORAGE A MARGUI	CONSTRUCTION D'UN FORAGE ANDJILVI	CONSTRUCTION D'UN BLOC DE 02 SALLES DE CLASSES A MARGUI	CONSTRUCTION D'UN LAC DE RETENTION D'EAU A DANCHAG	CONSTRUCTION D'UN PARC VACCINOGENE A KASSIBE	CONSTRUCTION D'UNE DIGUE DE RETENTION DES EAUX D'IRRIGATION A MADEGOUA		APPUI A L'ACQUISITION DES PRODUITS VETERINAIRES A KASSIBE	15000000
		8000000	8000000	8000000	8000000	20000000	1500000	1500000	1500000	56500000		
	KOKIO	CONSTRUCTION D'UN BLOC DE 02 SALLES DE CLASSES KOKIO I	CONSTRUCTION D'UN CSI A KOKIO I	CONSTRUCTION D'UN FORAGE A GAMBARU	CONSTRUCTION D'UN FORAGE A MBLAHE	CONSTRUCTION D'UN FORAGE A NDODEHE KRENACK	CONSTRUCTION D'UN HANGAR DE MARCHÉ KOKIO I	CONSTRUCTION D'UNE DIGUE DE RETENTION DES EAUX D'IRRIGATION DU BASSIN DE PRODUCTION DE KOKIO	CONSTRUCTION D'UN CANAL D'IRRIGATION A GAMBARU		CONSTRUCTION D'UN BLOC DE 02 SALLES DE CLASSES KOKIO I	20000000
		20000000	35000000	8000000	8000000	8000000	15000000	15000000	15000000	124000000		
	LAFIA ELI	CONSTRUCTION D'UN FORAGE A LAFIA SAWAKINE	CONSTRUCTION D'UN FORAGE A BIDEINE	CONSTRUCTION D'UN FORAGE A LAFIA ABRAS	CONSTRUCTION D'UN CSI A LAFIA ELIE	CONSTRUCTION D'UNE ECOLE A LAFIA ELIE	CONSTRUCTION D'UN MAGASIN DE STOCKAGE A LAFIA MAHAMAT	CONSTRUCTION D'UN MAGASIN DE STOCKAGE A LAFIA MAHAMAT	CONSTRUCTION D'UN BAIN DETIQUEUR A LAFIA SAWAKINE		CONSTRUCTION D'UN FORAGE A LAFIA SAWAKINE	8000000
		8000000	8000000	8000000	35000000	20000000	15000000	15000000	15000000	124000000		
	LOGOYA	CONSTRUCTION D'UN BLOC DE DEUX SALLES CLASSES A L'ECOLE PRIMAIRE A LOGOYA	AFFECTATION DE 02 ENSEIGNANTS A L'ECOLE DE LOGOYA	CONSTRUCTION D'UN FORAGE A FADJE	CONSTRUCTION D'UN FORAGE A NDJAMENA	CONSTRUCTION D'UN FORAGE A DEI II	CONSTRUCTION D'UN MAGASIN DE STOCKAGE A FADJE	CONSTRUCTION D'UN HANGAR DE MARCHÉ A LOGOYA	CONSTRUCTION D'UNE MARE ARTIFICIELLE A DEI II		CONSTRUCTION D'UN MAGASIN DE STOCKAGE A FADJE	15000000
		20000000	8000000	8000000	8000000	8000000	15000000	15000000	10000000	92000000		

PLAN COMMUNAL DE MAKARY

N°	Village/Espace urbain	Rang des projets sociaux prioritaires					Rang des projets économiques prioritaires			TOTAL	Le Projet prioritaire sélectionné par chaque village	
		1 <sup>er</sup>	2 <sup>ème</sup>	3 <sup>ème</sup>	4 <sup>ème</sup>	5 <sup>ème</sup>	1 <sup>er</sup>	2 <sup>ème</sup>	3 <sup>ème</sup>		Intitulé du projet	Coût estimatif
	MADA	CONSTRUCTION D'UN FORAGE A MADADOUK	CONSTRUCTION D'UNE CLOTURE A L'ECOLE PUBLIQUE DE MADA I	CONSTRUCTION D'UN CENTRE D'ETAT CIVIL A MADA II	CONSTRUCTION D'UN CETIC A DEI I	EXTENSION DE L'ADUCTION D'EAU A MADA I	CONSTRUCTION D'UN PARC A BETAIL A MADA	CONSTRUCTION D'UN MAGASIN EQUIPE MADADOUK	CONSTRUCTION D'UN MAGASIN EQUIPE MADADOUK		CONSTRUCTION D'UN FORAGE A MADADOUK	8000000
		8000000	20000000	10000000	30000000	8000000	15000000	15000000	15000000	121000000		
	MADINA	CONSTRUCTION D'UN FORAGE A GOURA I	CONSTRUCTION D'UN FORAGE A MAGARINE	CONSTRUCTION D'UN FORAGE A MEDINA II	CONSTRUCTION D'UN FORAGE A GUINEGUINE I	CONSTRUCTION D'UN CSI A MEDINA	CONSTRUCTION D'UN PARC A BETAIL A MEDINA III	CONSTRUCTION D'UN HANGAR DE MARCHÉ A MEDINA	CONSTRUCTION D'UNE DIGUE DE RETENTION DES EAUX POUR L'IRRIGATION DU BASSIN DE PRODUCTION DE KOKIO		CONSTRUCTION D'UN PARC A BETAIL A MEDINA III	17000000
		8000000	8000000	8000000	8000000	35000000	15000000	15000000	15 000 000	112000000		
	MAKARY	EXTENSION DE L'ADUCTION D'EAU A MAKARY	REHABILITATION DE LA VOIRIE DE L'ESPACE URBAIN	REHABILITATION DE 12 SALLES CLASSES DE L'ECOLE PUBLIQUE GROUPE II DE MAKARY	CONSTRUCTION DE 02 SALLES DE CLASSES EQUIPEES A L'ECOLE GROUPE I DE MAKARY	CONSTRUCTION DE 02 SALLES DE CLASSES EQUIPEES AU LYCEE DE MAKARY	CONSTRUCTION BLOC ADMINISTRATIF DU MARCHÉ DE MAKARY	ELECTRIFICATION DE LA ZONE URBAINE DE MAKARY	CONSTRUCTION D'UNE GARE ROUTIERE A MAKARY		EXTENSION DE L'ADUCTION D'EAU A MAKARY	20000000
		20000000	5000000	20000000	25000000	25000000	30000000	50000000	20000000	195000000		
	MALADI	CONSTRUCTION D'UN FORAGE A MALADI	CONSTRUCTION D'UN FORAGE A FADJE	CONSTRUCTION D'UN FORAGE A SAFOUR	CONSTRUCTION D'UN BLOC DE 02 SALLES DE CLASSES EQUIPEES A MALADI	CONSTRUCTION D'UN CSI A MALADI	CONSTRUCTION D'UN HANGAR DE MARCHÉ A MALADI	CONSTRUCTION D'UN BAIN DETIQUEUR A SAFOUR	RETENTION DES D'IRRIGATION POUR LE BASSIN DE KOKIO A FADJE		CONSTRUCTION D'UN FORAGE A MALADI	8000000
		8000000	8000000	8000000	2000000	35000000	15000000	15000000	15000000	106000000		

PLAN COMMUNAL DE MAKARY

N°	Village/Espace urbain	Rang des projets sociaux prioritaires					Rang des projets économiques prioritaires			TOTAL	Le Projet prioritaire sélectionné par cha que village	
		1 <sup>ier</sup>	2 <sup>ième</sup>	3 <sup>ième</sup>	4 <sup>ième</sup>	5 <sup>ième</sup>	1 <sup>ier</sup>	2 <sup>ième</sup>	3 <sup>ième</sup>		Intitulé du projet	Coût estimatif
	MALIE	CONSTRUCTION D'UN FORAGE A MALIE*	CONSTRUCTION D'UN FORAGE A MAGUEL	CONSTRUCTION D'UN FORAGE A SEHEBA	CONSTRUCTION D'UN CSI A MALIE	CONSTRUCTION D'UN BLOC DE DEUX SALLES DE CLASSES EQUIPEES A MALIE	CONSTRUCTION D'UN BLOC DE DEUX SALLES DE CLASSES EQUIPEES A MALIE	CONSTRUCTION D'UN MAGASIN DE STOCKAGE A SEHEBA	CONSTRUCTION D'UNE DIGUE DE RETENTION DES D'IRRIGATION POUR LE BASSIN DE KOKIO A MAGUEL		CONSTRUCTION D'UN FORAGE A MALIE*	8000000
		8000000	8000000	8000000	35000000	20000000	15000000	15000000	15000000	124000000		
	MALTAM	CONSTRUCTION D'UN BLOC DE 02 SALLES DE CLASSES EQUIPEES A L'EP DE MALTAM*	CONSTRUCTION D'UN BLOC DE 02 SALLES DE CLASSES AU CES DE MALTAM	CONSTRUCTION D'UN FORAGE A AL- BETHAT	CONSTRUCTION D'UN FORAGE A TCHEGOU	CONSTRUCTION D'UN FORAGE A L'EP DE MALTAM	CONSTRUCTION D'UNE DIGUE DE RETENTION DES EAUX POUR L'IRRIGATION DU BASSIN DE PRODUCTION DE MALTAM SABALBOUDA	APPUI A LA CREATION DES AGR FEMININES A SAIBOU	CONSTRUCTION D'UN HANGAR DE MARCHÉ A MALTAM		CONSTRUCTION D'UN BLOC DE 02 SALLES DE CLASSES EQUIPEES A L'EP DE MALTAM*	20000000
		20000000	20000000	8000000	8000000	8000000	15000000	15000000	15000000	109000000		
	MANAWADJI	CONSTRUCTION D'UN FORAGE A GORE MAHAMAT	CONSTRUCTION D'UN FORAGE A CHAHAK	CONSTRUCTION D'UN FORAGE A MBARTALA	CONSTRUCTION D'UN BLOC DE 02 SALLES DE CLASSES EQUIPEES A L'EP DE BOUNGOR	REPROFILAGE DE LA PISTE MANAWADJI-BOUNGOR	CONSTRUCTION D'UN MAGASIN DE STOCKAGE * MANAWADJI	APPUI A L'ACHAT DE 06 MOULIN A DOLE NAGAA	APPUI A L'ACHAT DE 40 PULVERISATEURS SOUARGUE		CONSTRUCTION D'UN MAGASIN DE STOCKAGE* MANAWADJI	15000000
		8000000	8000000	8000000	20000000	15000000	15000000	15000000	15000000	104000000		

PLAN COMMUNAL DE MAKARY

N°	Village/Espace urbain	Rang des projets sociaux prioritaires					Rang des projets économiques prioritaires			TOTAL	Le Projet prioritaire sélectionné par cha que village	
		1 <sup>er</sup>	2 <sup>ème</sup>	3 <sup>ème</sup>	4 <sup>ème</sup>	5 <sup>ème</sup>	1 <sup>er</sup>	2 <sup>ème</sup>	3 <sup>ème</sup>		Intitulé du projet	Coût estimatif
	MASSAKY	CONSTRUCTION DE 02 SALLES DE CLASSES EQUIPEES A MASSAKY	CONSTRUCTION D'UN CSI A MASSAKY*	CONSTRUCTION D'UN FORAGE A MASSAKY	CONSTRUCTION D'UN FORAGE A LARISKY	CONSTRUCTION D'UN FORAGE A MADAÏK	CONSTRUCTION D'UN MAGASIN DE STOCKAGE MASSAKY	CONSTRUCTION D'UNE DIGUE DE RETENTION DES EAUX LARISKY	CONSTRUCTION D'UN BAIN DETIQUEUR A MASSAKY		CONSTRUCTION DE 02 SALLES DE CLASSES EQUIPEES A MASSAKY	20000000
		20000000	35000000	8000000	8000000	8000000	15000000	15000000	15000000	124000000		
	MASSIO	CONSTRUCTION D'UN FORAGE A GOUGOURA	CONSTRUCTION D'UN CSI A MASSIO	CONSTRUCTION D'UN FORAGE A GOUSSRE	CONSTRUCTION D'UN FORAGE A GOLALA	CONSTRUCTION D'UNE ECOLE A MASSIO	CONSTRUCTION D'UN HANGAR DE MARCHÉ A MASSIO	CONSTRUCTION D'UN BAIN DETIQUEUR A ANGLEME	CONSTRUCTION D'UNE MARE PASTORALE A WOURO ALKALI		CONSTRUCTION D'UN FORAGE A GOUGOURA	8000000
		8000000	35000000	8000000	8000000	20000000	15000000	15000000	15000000	116000000		
	MBLAME	CONSTRUCTION D'UN CSI* MBLAME	CONSTRUCTION D'UN BLOC DE DEUX SALLES DE CLASSES EQUIPEES DE LATRINES A L'EP DE MBLAME	CONSTRUCTION D'UN FORAGE A ALACK I	CONSTRUCTION D'UN FORAGE A MAFOUFOU	CONSTRUCTION D'UN FORAGE A GOURA II	CONSTRUCTION D'UN HANGAR DE MARCHÉ MAFOUFOU	CONSTRUCTION D'UN PARC A BETAIL GOTHONO	APPUI A L'ACHAT D'UNE DECORTIQUE USE A LAGOS		CONSTRUCTION D'UN CSI* MBLAME	35000000
		35000000	20000000	8000000	8000000	8000000	15000000	15000000	15000000	124000000		
	MERAHA	CONSTRUCTION D'UN FORAGE A KRENAK	CONSTRUCTION D'UN FORAGE A MBARMA	CONSTRUCTION D'UN FORAGE A ARDEBE	CREATION ET CONSTRUCTION D'UN BLOC DE DEUX SALLES DE CLASSES A EQUIPEES DES LATRINES ECOLE DE MERAHA	CONSTRUCTION D'UN CSI A MERAHA	CONSTRUCTION D'UN HANGAR DE MARCHÉ A MERAHA	CONSTRUCTION D'UN PUIS PASTORAL A NDJAMENA	APPUI A LA CREATION DES AGR UTILISANT LE COURANT ELECTRIQUE		CONSTRUCTION D'UN FORAGE A KRENAK	8000000

PLAN COMMUNAL DE MAKARY

N°	Village/Espace urbain	Rang des projets sociaux prioritaires					Rang des projets économiques prioritaires			TOTAL	Le Projet prioritaire sélectionné par chaque village	
		1 <sup>er</sup>	2 <sup>ème</sup>	3 <sup>ème</sup>	4 <sup>ème</sup>	5 <sup>ème</sup>	1 <sup>er</sup>	2 <sup>ème</sup>	3 <sup>ème</sup>		Intitulé du projet	Coût estimatif
		8000000	8000000	8000000	20000000	35000000	15000000	15000000	15000000	124000000		
	NAGA4A	CONSTRUCTION D'UN FORAGE A NDIGUINI	CONSTRUCTION D'UN FORAGE A HLISNA	CONSTRUCTION D'UN FORAGE A AMSENENE	CONSTRUCTION D'UN CSI A NAGA`A	CONSTRUCTION D'UNE ECOLE A NAGA`A	CONSTRUCTION D'UN HANGAR DE MARCHÉ A NAGA`A I	CONSTRUCTION D'UN BAIN DETIQUEUR A NAGA`A II	CONSTRUCTION D'UNE DIGUE DE RETENTION DES D'IRRIGATION A NAGA III		CONSTRUCTION D'UN FORAGE A NDIGUINI	8000000
		8000000	8000000	8000000	35000000	20000000	15000000	15000000	15000000	124000000		
	NAÏRA	REHABILITATION DU CSI DE BOMBOYO	CONSTRUCTION D'UN FORAGE A AMETERAP	CONSTRUCTION D'UN FORAGE A NDJAMENA	CONSTRUCTION D'UN FORAGE A FADJE ADOUM	REHABILITATION DU CSI DE BOMBOYO	CONSTRUCTION D'UN MAGASIN DE STOCKAGE A NAÏRA	APPUI A LA CREATION D'UNE BANQUE VILLAGEOISE NDJAMENA	APPUI A LA CREATION D'UN CHAMP COMMUNAUTAIRE A AMETERAP		REHABILITATION DU CSI DE BOMBOYO	10000000
		8000000	8000000	8000000	8000000	10000000	15000000	15000000	15000000	87000000		
	NDJIMINI	CONSTRUCTION D'UN CSI A NDJIMINI*	CONSTRUCTION D'UN FORAGE A BELBELI	CONSTRUCTION D'UN FORAGE A AMKIDING	CONSTRUCTION D'UN FORAGE A SABA	CREATION ET CONSTRUCTION D'UN BLOC DE 02 SALLES DE CLASSES EQUIPEES DES LATRINES A L'ECOLE DE NDJIMINI	CONSTRUCTION D'UNE MARE PASTORALE A SABA	CONSTRUCTION D'UN HANGAR DE MARCHÉ A NDJIMINI	CONSTRUCTION D'UNE DIGUE DE RETENTION DES EAUX POUR L'IRRIGATION DU BASSIN DE PRODUCTION D'AFADÉ		CONSTRUCTION D'UN CSI A NDJIMINI*	35000000
		35000000	8000000	8000000	8000000	20000000	15000000	15000000	15000000	124000000		
	NGAME	CONSTRUCTION D'UN FORAGE A MALIE	CONSTRUCTION D'UN FORAGE A AFIANA	CONSTRUCTION D'UN FORAGE A DJE GALAT	CREATION ET CONSTRUCTION D'UNE ECOLE A NGAME	CONSTRUCTION D'UN CSI A NGAME	CONSTRUCTION D'UN MAGASIN DE STOCKAGE A NGAME	CONSTRUCTION D'UN LAC DE RETENTION D'EAU A MABROUKA	APPUI A L'ACQUISITION DES PRODUITS AGROPASTORAUX A TOUEILOU		CONSTRUCTION D'UN FORAGE A MALIE	35000000

PLAN COMMUNAL DE MAKARY

N°	Village/Espace urbain	Rang des projets sociaux prioritaires					Rang des projets économiques prioritaires			TOTAL	Le Projet prioritaire sélectionné par chaque village	
		1 <sup>er</sup>	2 <sup>ème</sup>	3 <sup>ème</sup>	4 <sup>ème</sup>	5 <sup>ème</sup>	1 <sup>er</sup>	2 <sup>ème</sup>	3 <sup>ème</sup>		Intitulé du projet	Coût estimatif
		8000000	8000000	8000000	20000000	35000000	15000000	15000000	15000000	124000000		
	NGARDOUGOUM	CONSTRUCTION FORAGE A L'ECOLE DE NGARDOUGOUM*	CONSTRUCTION FORAGE A HERAS	CONSTRUCTION FORAGE A GOULOUMBO	CONSTRUCTION CSI A NGARDOUGOUM II	APPUIA LA MISE EN PLACE D'UNE PEPINIERE A MATKOUS II	CONSTRUCTION D'UN MAGASIN DE STOCKAGE A NGARDOUGOUM	CONSTRUCTION D'UNE MARE ARTIFICIELLE A AMFLEY	APPUIA L'ACQUISITION D'UN TRACTEUR A CHOU KOTOKO		CONSTRUCTION FORAGE A L'ECOLE DE NGARDOUGOUM*	8000000
		8000000	8000000	8000000	35000000	10000000	15000000	10000000	10000000	104000000		
	NGARKAWA	CONSTRUCTION D'UN BLOC DE 02 SALLES DE CLASSES EQUIPEES A NGRAKAWA I	CONSTRUCTION D'UN CSI A WAGLAM	CONSTRUCTION D'UN FORAGE A NGAKAWA II	CONSTRUCTION D'UN FORAGE A WAGLAM	CONSTRUCTION D'UN FORAGE A MILIE III	CONSTRUCTION D'UN HANGAR DE MARCHÉ A NGARKAWA	CONSTRUCTION D'UNE MARE PASTORALE A WAGLAM	CONSTRUCTION D'UNE DIGUE DE RETENTION DES EAUX D'IRRIGATION A NGARKAWA		CONSTRUCTION D'UN BLOC DE 02 SALLES DE CLASSES EQUIPEES A NGRAKAWA I	20000000
		20000000	35000000	8000000	8000000	8000000	15000000	15000000	15000000	124000000		
	NGOUMA	EQUIPEMENT DU CSI DE NGOUMA*	CONSTRUCTION D'UN CES A NGOUMA	CONSTRUCTION D'UNE DIGUE DE PROTECTION DES CULTURES DU LAC	REHABILITATION DU CENTRE DE FORMATION DES JEUNES	ELECTRIFICATION DU VILLAGE NGOUMA	CONSTRUCTION MARCHÉ A BÉTAIL A NGOUMA	REHABILITATION DE LA VOIRIE DE NGOUMA	CONSTRUCTION MAGASIN DE STOCKAGE AU MARCHÉ DE NGOUMA		EQUIPEMENT DU CSI DE NGOUMA*	20000000
		20000000	20000000	50000000	60000000	20000000	15000000	15000000	15000000	215000000		
	NGOUT	CONSTRUCTION D'UN FORAGE A NGOUT II*	CONSTRUCTION D'UN BLOC DE 02 SALLES DE CLASSES EQUIPEES A L'EP DE DIAM	CONSTRUCTION D'UN FORAGE A SERO II	CONSTRUCTION D'UN CSI NGOUT II	CONSTRUCTION D'UN FORAGE A DIAM I	CONSTRUCTION D'UNE MARE ARTIFICIELLE ENTRE DIAM ET NGOUT	CONSTRUCTION D'UN MAGASIN A NGOUT	CONSTRUCTION D'UN PARC A BÉTAIL A SOUNGOURA I		CONSTRUCTION D'UN FORAGE A NGOUT II*	8000000
		8000000	20000000	8000000	8000000	8000000	15000000	15000000	15000000	97000000		



PLAN COMMUNAL DE MAKARY

N°	Village/Espace urbain	Rang des projets sociaux prioritaires					Rang des projets économiques prioritaires			TOTAL	Le Projet prioritaire sélectionné par chaque village	
		1 <sup>er</sup>	2 <sup>ème</sup>	3 <sup>ème</sup>	4 <sup>ème</sup>	5 <sup>ème</sup>	1 <sup>er</sup>	2 <sup>ème</sup>	3 <sup>ème</sup>		Intitulé du projet	Coût estimatif
	NGREE	CONSTRUCTION D'UN BLOC DE 02 SALLES DE CLASSES EQUIPEES NGREE I	CONSTRUCTION D'UN CSI NGREE	CONSTRUCTION D'UN FORAGE A NGREE I	CONSTRUCTION D'UN FORAGE A NGREE II	CONSTRUCTION D'UN FORAGE A MASSILATER	CONSTRUCTION D'UN HANGAR DE MARCHE NGREE I	CONSTRUCTION D'UN MAGASIN DE STOCKAGE A AMBALAL	CONSTRUCTION D'UNE DIGUE D'IRRIGATION A NGREE I		CONSTRUCTION D'UN BLOC DE 02 SALLES DE CLASSES EQUIPEES NGREE I	20000000
		20000000	35000000	8000000	8000000	8000000	15000000	15000000	15000000	124000000		
	SAGME	CONSTRUCTION D'UN FORAGE A SIENE II*	CONSTRUCTION D'UN FORAGE A NALA II	CONSTRUCTION D'UN FORAGE A NGAME II	CONSTRUCTION D'UN BLOC DE 02 SALLES DE CLASSES EQUIPEES L'EP DE SAGME	CONSTRUCTION D'UN CSI A DAGME	CONSTRUCTION D'UNE MARE ARTIFICIELLE A NGAME I	CONSTRUCTION D'UN MAGASIN A SAGME	CONSTRUCTION D'UNE DIGUE DE RETENTION DES EAUX POUR LA RETENTION DES EAUX D'IRRIGATION D'OUSADA		CONSTRUCTION D'UN FORAGE A SIENE II*	8000000
		8000000	8000000	8000000	20000000	35000000	15000000	15000000	15000000	124000000		
	SOULFA	CONSTRUCTION D'UN FORAGE A SOULFA*	CONSTRUCTION D'UN FORAGE A TOROYA	CONSTRUCTION D'UN FORAGE A ABOUYAKOUBA	CONSTRUCTION D'UN BLOC DE 02 SALLES DE CLASSES EQUIPEES A L'EP DE SOULFA	CONSTRUCTION D'UN CSI A SOULFA	CONSTRUCTION D'UN MAGASIN DE STOCKAGE A SOULFA	CONSTRUCTION D'UNE MARE ARTIFICIELLE BLINTAGUI	APPUI A L'ACHAT DE MOTOR PUMP A MICHEDIRE		CONSTRUCTION D'UN FORAGE A SOULFA*	8000000
		8000000	8000000	8000000	20000000	35000000	15000000	15000000	15000000	124000000		
	SOUYOU	CONSTRUCTION D'UN FORAGE A OUDA*	CONSTRUCTION D'UN FORAGE A SOYOU	CONSTRUCTION D'UN FORAGE A BELLA	CONSTRUCTION D'UN CSI A SOYOU	CONSTRUCTION D'UNE ECOLE A SOYOU	CONSTRUCTION D'UN HANGAR DE MARCHE A OUDA	CONSTRUCTION D'UNE RETENUE D'EAU A BELLA	CONSTRUCTION D'UN MARCHÉ A BÉTAIL AMICHIDIRE		CONSTRUCTION D'UN FORAGE A OUDA*	8000000
		8000000	8000000	8000000	35000000	20000000	15000000	15000000	15000000	124000000		

PLAN COMMUNAL DE MAKARY

N°	Village/Espace urbain	Rang des projets sociaux prioritaires					Rang des projets économiques prioritaires			TOTAL	Le Projet prioritaire sélectionné par chaque village	
		1 <sup>er</sup>	2 <sup>ème</sup>	3 <sup>ème</sup>	4 <sup>ème</sup>	5 <sup>ème</sup>	1 <sup>er</sup>	2 <sup>ème</sup>	3 <sup>ème</sup>		Intitulé du projet	Coût estimatif
	TILDE	CONSTRUCTION D'UN MAGASIN DE STOCKAGE TILDE	CREATION ET CONSTRUCTION D'UNE ECOLE DOUGOUMO	CONSTRUCTION D'UN FORAGE A TILDE I	CONSTRUCTION D'UN FORAGE A TILDE II	CONSTRUCTION D'UN FORAGE A DOUGOUMO	CONSTRUCTION D'UN CSI A TILDE	CONSTRUCTION D'UN HANGAR DE MARCHÉ TILDE	CONSTRUCTION D'UN DEBARCADERE A TILDE		CONSTRUCTION D'UN MAGASIN DE STOCKAGE TILDE	15000000
		35000000	20000000	8000000	8000000	8000000	15000000	15000000	15000000	124000000		
	TOUMAN	CONSTRUCTION D'UN FORAGE A TOUMAN	CONSTRUCTION D'UN FORAGE A TOUMAN	CONSTRUCTION D'UN FORAGE A TOUMAN	CONSTRUCTION D'UNE ECOLE TOUMAN	CONSTRUCTION D'UN CSI A TOUMAN	CONSTRUCTION D'UN HANGAR DE MARCHÉ A TOUMAN	CONSTRUCTION D'UN BAIN DETIQUEUR A TOUMAN	APPUI A L'ACQUISITION DES INTRANTS A TOUMAN		CONSTRUCTION D'UN FORAGE A TOUMAN	8000000
		8000000	8000000	8000000	25000000	35000000	15000000	10000000	10000000	119000000		
	TREBOULO	CONSTRUCTION D'UN FORAGE A TREBOULO	CONSTRUCTION D'UN FORAGE A MANAWADJI	CREATION ET CONSTRUCTION D'UNE ECOLE TREBOULO	CONSTRUCTION D'UNE CASE COMMUNAUTAIRE A ABOUSOULTOUK	CONSTRUCTION D'UNE MARE PASTORALE AMSAMKA	CONSTRUCTION D'UN BAIN DETIQUEUR AMSAOURA	CONSTRUCTION D'UN PARC A BETAÏL A SOURDJE	CONSTRUCTION D'UN FORAGE PASTORAL A SOURDJE		CONSTRUCTION D'UN FORAGE A TREBOULO	8000000
		8000000	8000000	20000000	20000000	15000000	15000000	20000000	10000000	116000000		
	WOULKY	CONSTRUCTION D'UN BLOC DE 02 SALLES AU CES A WOULKY	EXTENSION DU CSI EN HOPITAL DE WOULKY*	CONSTRUCTION D'UN BLOC DE DEUX SALLES DE CLASSES A L'EP DE WOULKY	CONSTRUCTION D'UN FORAGE A MADINA WOULKY	CONSTRUCTION D'UN FORAGE A ABTABILO II	CONSTRUCTION D'UN HANGAR DE MARCHÉ WOULKY	CONSTRUCTION D'UN PARC VACCINOGENE A ADJIBAR	APPUI A LA CREATION D'UN CHAMP COMMUNAUTAIRE A ABTABILO III		CONSTRUCTION D'UN BLOC DE 02 SALLES AU CES A WOULKY	20000000
		20000000	35000000	20000000	8000000	8000000	15000000	15000000	15000000	136000000		

PLAN COMMUNAL DE MAKARY

N°	Village/Espace urbain	Rang des projets sociaux prioritaires					Rang des projets économiques prioritaires			TOTAL	Le Projet prioritaire sélectionné par chaque village	
		1 <sup>er</sup>	2 <sup>ème</sup>	3 <sup>ème</sup>	4 <sup>ème</sup>	5 <sup>ème</sup>	1 <sup>er</sup>	2 <sup>ème</sup>	3 <sup>ème</sup>		Intitulé du projet	Coût estimatif
	YIK	CONSTRUCTION D'UN BLOC DE DEUX SALLES DE CLASSES EQUIPEES DE LATINES A YIK*	CONSTRUCTION D'UN CSI A YIK	CONSTRUCTION D'UN FORAGE YIK	CONSTRUCTION D'UN FORAGE A HIFTIR	CONSTRUCTION D'UN FORAGE IGAYO	CONSTRUCTION D'UN MAGASIN DE STOCKAGE SAIBOU	APPUI A L'ACQUISITION DES INTRANTS PASTORAUX KATCHALA	CONSTRUCTION D'UN BAIN DETIQUEUR A YIK		CONSTRUCTION D'UN BLOC DE DEUX SALLES DE CLASSES A YIK*	25000000
		20000000	35000000	8000000	8000000	8000000	15000000	15000000	10000000	119000000		
	ZAMAN	CONSTRUCTION D'UN FORAGE A ZAMAN I*	CONSTRUCTION D'UN FORAGE A DELEIBE	CONSTRUCTION D'UN FORAGE A TCHARI ABBA	CONSTRUCTION D'UN FORAGE A ABBRARI	CONSTRUCTION D'UN BLOC DE 02 SALLES DE CLASSES EQUIPEES A L'EP	CONSTRUCTION D'UN MAGASIN DE STOCKAGE A ZAMAN	CONSTRUCTION D'UNE DIGUE DE RETENTION DES EAUX POUR CULTURES IRRIGUEES A ZAMAN	CONSTRUCTION D'UNE MARE PASTORALE TCHARI ABBA		CONSTRUCTION D'UN FORAGE A ZAMAN I*	8000000
		8000000	8000000	8000000	8000000	20000000	15000000	1500000	15000000	83500000		
	ESPACE URBAIN	EXTENSION DE L'ADDUCTION D'EAU DE MAKARY A MADA	APPROVISIONNEMENT DES PHARMACIES EN PRODUITS DE FAIBLE COÛT	ELECTRIFICATION RURALE DE LES ESPACES URBAINS	CONSTRUCTION DE 07 AIRES DE JEU DANS LES ECOLES DE L'ESPACE URBAIN	EQUIPEMENT DU CETIC A MAKARY	CONSTRUCTION DE 04 BLOCS DE 10 BOUTIQUES A MAKARY	CONSTRUCTION D'UNE CLOTURE AU MARCHÉ DE MADA	CONSTRUCTION D'UN BLOC ADMINISTRATIF AU MARCHÉ DE MADA		ELECTRIFICATION RURALE DE L'ESPACE URBAIN	50000000
		200 000 000	250 000 000	500 000 000	35 000 000	50 000 000	30 000 000	100 000 000	30 000 000	119500000		
<b>TOTAL COUT ESTIMATIF DES PROJETS PRIORITAIRES DE LA COMMUNE</b>										1111500000	0	1283000000

## 5 PLANIFICATION STRATEGIQUE

### 5.1 Vision et objectifs du PCD

La vision de la commune telle que perçue par le maire et ses administrés est celle d'en faire un pôle de développement intégré prospère du département du Logone et Chari, et partant de la région de l'extrême Nord, où il fait bon vivre. A ce titre, le PCD de MAKARY doit permettre à la commune et ses administrés de bénéficier des infrastructures de base qui permettront de désenclaver la zone et de rendre disponibles les commodités nécessaires pour la facilitation de l'implantation des investissements dans la commune. Pour ce faire, des défis pluriels sont à relever dans 28 secteurs :

1. Améliorer l'offre en infrastructures sociales de base à savoir :
  - i. Améliorer l'offre en eau potable et en énergie dans la commune
  - ii. Améliorer l'offre communale en soins de santé
  - iii. Améliorer la couverture de la commune en écoles primaires
  - iv. Améliorer l'offre en enseignements secondaires dans la commune
  - v. Créer un cadre communal d'épanouissement des jeunes
  - vi. Créer des structures de promotion de la femme et de la famille dans la commune
  - vii. Réhabiliter et améliorer la durabilité des infrastructures
  - viii. Améliorer l'état des voies de communication communales
2. Mettre en place des facilités et des stratégies de développement dans les trois secteurs de l'économie locale en vue :
  - ix. D'accroître la production agricole de la commune
  - x. De relever les productions animales, halieutiques et des industries animales de la commune
  - xi. De créer un cadre communal de promotion de l'économie locale
  - xii. De freiner la Hardéisation de la commune
  - xiii. De réduire la destruction de l'habitat de la faune de la commune
  - xiv. D'élaborer et mettre en œuvre le lotissement communal et partant de mettre en œuvre le plan d'urbanisation
  - xv. D'élaborer et mettre en œuvre la plate forme de collaboration entre la commune et ses administrés
3. Faire la promotion et favoriser l'implantation des investissements dans la commune et notamment :
  - xvi. Créer un cadre communal préparant à l'emploi et à la formation professionnelle
  - xvii. Créer un cadre communal de développement des PME, de l'économie sociale et de l'artisanat
  - xviii. Créer un cadre communal de développement de la recherche scientifique et de l'innovation
  - xix. Créer un cadre communal intégré de développement du tourisme
  - xx. Créer un cadre communal intégré de valorisation de la culture
  - xxi. Créer un cadre communal de développement du secteur Mines, industries et développement technologique
  - xxii. Créer un cadre communal intégré de développement de TIC
  - xxiii.
  - xxiv. Créer un cadre communal de pratique du sport et de l'éducation physique Créer un service des postes et télécommunications dans la commune
4. Prendre en compte les couches vulnérables dans le processus de développement de la commune de MAKARY et de manière spécifique :
  - xxv. Créer un service social communal
  - xxvi. Améliorer les conditions de fréquentation des universités par les étudiants de la commune
  - xxvii. Créer un cadre communal réglementant le secteur travail et sécurité sociale

PLAN COMMUNAL DE MAKARY

**5.2 Cadre logique par secteur**

<b>SECTEUR 1 : Agriculture et développement rural</b>								
<b>PROBLEME : Difficulté à pratiquer une agriculture rentable</b>								
<b>OBJECTIF SUPERIEUR : (DSCE) Assurer une production durable en quantité et en qualité dans la filière agricole</b>								
<b>OBJECTIF GLOBAL : Améliorer les capacités de production agricole de la commune</b>								
Objectif spécifique	Résultats attendus	Indicateurs de résultats	Activités à entreprendre	Responsables	Partenaires/Appui technique	Coûts estimatifs	Source de financement	
1- Améliorer l'accès aux équipements, le matériel et les intrants agricoles	L'accès aux équipements, aux matériels et aux intrants agricoles est amélioré dans la commune	- Nombre de matériels et équipements offerts	Appuis de 20 organisations paysannes en matériels et équipements agricoles (2000 machettes 120 motos pompes 120 brouettes 120 portes tous 300 pulvérisateurs, 10 décortiqueuses de riz...)	Commune	MINADER, PDR, PNDP	30 000 000	Commune	MINADER
		Nombre d'appuis offerts	Appuis des organisations paysannes en intrants de qualité (semences améliorées, engrais organiques, pesticides ...)	Commune	MINADER, PDR, PNDP	100 000 000	Commune	MINADER
2-Améliorer l'encadrement des producteurs	Nombre de producteurs encadrés	Qualité de la DAADER	Réfection de la DAADER de Makary	Commune	MINADER, PDR, PNDP	10 000 000	Commune	MINADER
		Nombre de postes agricoles construits	Construction et équipement de 07 postes agricoles	Commune	MINADER, PDR, PNDP	70 000 000	Commune	MINADER

PLAN COMMUNAL DE MAKARY

		(Bodo, Blamé, Maltam, Woulky, Bideiné, Massaky, Ngouna)					
	Qualité des équipements du poste agricole de Afadé	Équipement du poste agricole de Afadé	Commune	MINADER, PDR, PNDP	5 000 000	Commune	MINADER
	Nombre de chef de postes présent au poste	Plaidoyer pour l'affectation de 02 chefs de poste agricoles (Woulky et Bidéiné)	Commune	MINADER, PDR, PNDP	50 000	Commune	MINADER
	Nombre de matériels roulant disponibles	Dotation du matériel roulant au personnel affecté dans la commune (08 motos pour les postes agricoles et 03 pour la DAADER)	Commune	MINADER, PDR, PNDP	15 000 000	Commune	MINADER
	Nombre de descentes effectuées	Intensification des descentes du personnel	Commune	MINADER, PDR, PNDP	5 000 000	Commune	MINADER
	Présence du CEAC	Construction du CEAC de Makary	Commune	MINADER, PDR, PNDP	30 000 000	Commune	MINADER
	Nombre de personnes appliquant ces techniques	Formation des producteurs en quelques techniques agro forestières telles que alley cropping, l'enfouissement, les cultures sous	Commune	MINADER, PDR, PNDP	5 000 000	Commune	MINADER

PLAN COMMUNAL DE MAKARY

			Faidherbia,					
		Nombre de GIC et de Coopérative créés	Encouragement des producteurs à s'organiser en filière	Commune	MINADER, PDR, PNDP	100 000	Commune	MINADER
<b>3- Renforcer les capacités financières des agriculteurs</b>	Les capacités financières sont renforcées	- Nombre de crédits octroyés	Facilitation de l'accès aux crédits pour le financement des activités agricoles	Commune	MINADER, PDR, PNDP	50 000 000	Commune	MINADER
		Caisse de soutien villageois fonctionnel	Mise en place d'une caisse de soutien villageois dans chaque grand bassin de production	Commune	MINADER	30 000 000	Commune	MINADER
<b>4- Améliorer le développement des initiatives agricoles</b>	Le développement des initiatives agricoles est amélioré	Nombre d'hectares aménagés	Aménagement des bassins du Serbowel, de l'Elbeit et du Lac Tchad pour la production des cultures maraichères et du riz	Commune	MINADER, PDR, PNDP, Autres	100 000 000	Commune	MINADER
		L'Etat des zones inondées de Bodo	Réhabilitation des zones inondées de Bodo	Commune	MINADER, PDR, PNDP, Autres	30 000 000	Commune	MINADER
		Présence de la digue	Construction d'une digue de rétention des eaux d'irrigation du bassin de production de Maltam	Commune	MINADER, PDR, PNDP, Autres	100 000 000	Commune	MINADER

PLAN COMMUNAL DE MAKARY

<b>5-</b> Améliorer les capacités de stockage	Les capacités de stockage sont améliorées dans la commune	54 magasins de stockage construits	Construction de 54 magasins de stockage dans les villages de la commune	Commune	MINADER, PDR, PNDP, Autres	205 000 000	Commune	MINADER
<b>6-</b> Faciliter l'écoulement des produits	L'écoulement des produits est facilité	Nombre de Km de piste de desserte entretenu	Entretien régulier de 100 km pistes de desserte	Commune	MINADER, PDR, PNDP, Autres	200 000 000	Commune	MINADER
<b>TOTAL</b>						<b>900 000 000</b>		

**SECTEUR 2 : ELEVAGE, PECHE ET INDUSTRIE ANIMALE**

**PROBLEME : Faible rentabilité des activités de l'élevage, des pêches et de l'industrie animale**

**OBJECTIF SUPERIEUR : (DSCE) Assurer une production durable en quantité et en qualité dans les filières animale et halieutique**

**OBJECTIF GLOBAL : Améliorer la rentabilité des activités de l'élevage, des pêches et de l'industrie animale**

Objectif spécifique	Résultats attendus	Indicateurs de résultats	Activités à entreprendre	Responsables	Partenaires/ Appui technique	Coûts estimatifs	Source de financement	
<b>1-</b> Améliorer l'encadrement des producteurs	80% des producteurs sont encadrés	Niveau d'aménagement de la DAEPIA	Réhabilitation et équipement de la DAEPIA de Makary	Commune	MINEPIA, SNV, PDR, PNDP, autres	25 000 000	Commune	MINEPIA
		Présence de 05 CZV construits	Construction et équipement des 05 CZV (Tildé, Afadé, Makary, Woulky, Kokio)	Commune	MINEPIA, SNV, PDR, PNDP, autres	60 000 000	Commune	MINEPIA
		Nombre de motos dotés	Dotation du personnel des moyens de déplacement (06 motos)	Commune	MINEPIA, SNV, PDR, PNDP, autres	10 000 000	Commune	MINEPIA
		Nombre de descentes effectuées par campagne	Intensification des descentes du personnel	Commune	MINEPIA, SNV, PDR, PNDP, autres	5 000 000	Commune	MINEPIA
		Présence de 03 parcs	Construction de 03 parcs à bétail (Michédiré,	Commune	MINEPIA, SNV, PDR, PNDP, autres	45 000 000	Commune	MINEPIA



PLAN COMMUNAL DE MAKARY

			Amshoulga, Madina)					
<b>2- Délimiter les zones d'exploitation</b>	80% des zones d'exploitation sont délimitées	Nombre de couloirs créés	Création des couloirs à bétail en direction du lac Tchad et à destination du Nigéria	Commune	MINEPIA, SNV, PDR, PNDP	30 000 000	Commune	MINEPIA
		Présence des plaques indiquant les zones	Délimitation des zones d'exploitation (zones de pâturage et agricoles)	Commune	MINEPIA, SNV, PDR, PNDP	10 000 000	Commune	MINEPIA
		L'état des et bergers et des agriculteurs	Révision des quotas en respect aux accords sous régionaux de transhumance	Commune	MINEPIA, SNV, PDR, PNDP	5 000 000	Commune	MINEPIA
<b>3- Améliorer les conditions de nutrition et d'abreuvement des bêtes</b>	Les conditions de nutrition et d'abreuvement des bêtes sont améliorées	Présence des plantes fourragères en abondance	Introduction des plantes fourragères dans les champs	Commune	MINEPIA, SNV, PDR, PNDP	20 000 000	Commune	MINEPIA
		Nombre de producteurs formés	Formation des producteurs sur les techniques d'ensilage	Commune	MINEPIA, SNV, PDR, PNDP	10 000 000	Commune	MINEPIA
		Nombres de points d'eau construits	Construction des points d'eau pastoraux (Massio, Bodo, Woulky, Hedre, Digam, Treboulo, Naga'a, Ngamé, Naira, Yik , Aboudangala, Meraha, Afadé, Ngardougoum, Ngout, Sagme, Ngrée)	Commune	MINEPIA, SNV, PDR, PNDP	154 000 000	Commune	MINEPIA
		- Nombre de points d'eau pastoraux réhabilités	Réhabilitation des points d'eau pastoraux en panne	Commune	MINEPIA, SNV, PDR, PNDP, Autres	50 000 000	Commune	MINEPIA
<b>4- Assurer la sécurité des éleveurs</b>	La sécurité des éleveurs est assurée	Nombre d'agressions en baisse	Intensification des descentes des forces de défense et de maintien de l'ordre	Commune	MINDEF/ MINEPIA	15 000 000	Commune	MINDEF MINEPIA
<b>5- Augmenter les appuis aux</b>	Les appuis aux activités	Nombre de coopératives	Appui à l'organisation des producteurs en coopérative	Commune	MINEPIA, SNV, PDR,	5 000 000	Commune	MINEPIA

PLAN COMMUNAL DE MAKARY

<b>activités pastorales</b>	pastorales sont augmentés	créées			PNDP, Autres			
		Nombre de crédits octroyés	Facilitation de l'accès au crédit pour les activités pastorales	Commune	MINEPIA, SNV, PDR, PNDP, Autres	50 000 000	Commune	MINEPIA
<b>6- Réguler la pêche dans la zone</b>	La pêche est régulée dans la zone	Qualité du matériel utilisé	Sensibilisation des pêcheurs sur les dangers d'une pêche sale sur la pérennisation de l'activité de pêche	Commune	MINEPIA, SNV, PDR, PNDP, Autres	5 000 000	Commune	MINEPIA
		Nombre de descentes effectuées	Intensification des descentes sur les sites de pêche pour la saisie du matériel inadapté	Commune	MINEPIA, SNV, PDR, PNDP, Autres	5 000 000	Commune	MINEPIA
<b>7- Préserver le patrimoine de pêche</b>	Le patrimoine de pêche est préservé	Les périodes de pêche plus longues	Dragage régulier du lac Tchad et des cours d'eau de la zone	Commune	MINEPIA, SNV, PDR, PNDP, Autres	1 000 000 000	Commune	MINEPIA
<b>8- Améliorer la conservation des produits halieutiques</b>	La conservation des produits halieutiques est améliorée	La qualité du fumage effectuée par les pêcheurs	Formation des pêcheurs sur les meilleures techniques de fumage	Commune	MINEPIA, SNV, PDR, PNDP, Autres	5 000 000	Commune	MINEPIA
		Nombre d'équipements et de matériel octroyés	Appuis en équipements et matériels sur les techniques de stockage et de fumage	Commune	MINEPIA, SNV, PDR, PNDP, Autres	25 000 000	Commune	MINEPIA
<b>9- Créer une unité de transformation des produits animaliers et halieutiques</b>	Une unité de transformation des produits animaliers et halieutiques est créée	Présence d'une unité de transformation des sous animaliers et halieutiques	Appui à la mise en place d'une unité de transformation des sous produits animaliers et de pêche	Commune	MINEPIA, SNV, PDR, PNDP, Autres	50 000 000	Commune	MINEPIA
<b>TOTAL</b>						<b>1 574 000 000</b>		

PLAN COMMUNAL DE MAKARY

SECTEUR 3 : SANTE PUBLIQUE								
PROBLEME : Difficulté d'accès aux soins de santé de qualité								
OBJECTIF SUPERIEUR : (DSCE) Les populations de toutes les régions du Cameroun jouissent d'une bonne santé favorable à leur contribution aux efforts de croissance								
OBJECTIF GLOBAL : Améliorer l'accès aux soins de santé de qualité								
Objectif spécifique	Résultats attendus	Indicateurs de résultats	Activités à entreprendre	Responsables	Partenaires/A ppuai technique	Coûts estimatifs	Source de financement	
1- Intensifier la lutte contre le paludisme	La lutte contre le paludisme est intensifiée	Nombre de nouvelles moustiquaires distribués	Organisation d'une nouvelle campagne de distribution de moustiquaires imprégnées dans la commune	Commune	MINSANTE, PNDP, Autres	5 000 000	Commune	MINSANTE,
		Nombre de nouvelles moustiquaires ré imprégnées	Organisation de 03 campagnes d'imprégnation des anciennes moustiquaires	Commune	MINSANTE, PNDP, Autres	5 000 000	Commune	MINSANTE,
		Nombre de malades fréquentant les FS en cas de palu	Sensibilisation des populations sur les gestes utiles en cas de paludisme	Commune	MINSANTE, PNDP, Autres	5 000 000	Commune	MINSANTE,
2- Améliorer les capacités des formations sanitaires publiques	Les capacités des formations sanitaires sont améliorées	Décret de création des 05 nouveaux centres	Plaidoyer pour la création, la construction et l'équipement de 05 centres de santé (Digam, Aboudangala, Hédré, Mblamé, Ndjimini)	Commune	MINSANTE, PNDP, Autres	500 000	Commune	MINSANTE,
		Qualité des bâtiments	Réfection des formations sanitaires de la zone (Hôpital de district de Makary, CSI de Makary, de Bomboyo) et du bâtiment des services du district de santé	Commune	MINSANTE, PNDP, Autres	70 000 000	Commune	MINSANTE,
		État des bâtiments	Agrandissement de certaines formations sanitaires (CSI de Woulky	Commune	MINSANTE, PNDP, Autres	40 000 000	Commune	MINSANTE,

PLAN COMMUNAL DE MAKARY

			(construction d'un nouveau bâtiment), de Ngouma (construction d'une salle d'observation), de Biamo (construction de 02 bureaux))					
<b>3- Améliorer la couverture sanitaire</b>	La couverture sanitaire est améliorée de 80% d'ici 2020	Nombre de personnels affectés et présents au poste	Plaidoyer pour l'affectation du personnel dans les FS de la place (CSI Amchilga 01 laboratin ; CSI Biomo 01 IDE, 02 AS, 01 laborantin ; CSI de Bodo 02 AS, 01 laborantin ; CSI de Bomboyo 01 IDE, 01 AS, 01 commis, 01 laborantin ; CSI de Ngouma 02 AS, 01 laborantin ; CSI de Woulky 01 laborantin ; hôpital de district de Makary 02 IDE, 04 AS ; Service du district de santé 01 secrétaire, 01 agent d'entretien, 02 personnel d'appui)	Commune	MINSANTE, PNDP, Autres	500 000	Commune	MINSANTE
		La présence effective du personnel de santé	Sensibilisation du personnel de santé pour la présence effective au poste	Commune	MINSANTE, PNDP, Autres	2 500 000	Commune	MINSANTE
		La qualité du plateau technique	Amélioration du plateau technique dans toutes les formations sanitaires de la commune	Commune	MINSANTE, PNDP, Autres	100 000 000	Commune	MINSANTE
		Nombre de FS dotées de plaques solaires et de chaînes de froid	Équipement de toutes les formations sanitaires de plaques solaires et de chaînes de froid	Commune	MINSANTE, PNDP, Autres	50 000 000	Commune	MINSANTE

PLAN COMMUNAL DE MAKARY

		Présence du matériel roulant	Dotation du personnel de santé du matériel roulant (08 motos et une pick-up 4x4 pour le district de santé)	Commune	MINSANTE, PNDP, Autres	40 000 000	Commune	MINSANTE
		Le taux de couverture vaccinale	Élargissement et intensification des campagnes de vaccination (PEV)	Commune	MINSANTE, PNDP, Autres	10 000 000	Commune	MINSANTE
		Afadé appartient désormais au district de santé de Makary	Plaidoyer pour l'intégration du CSI d'Afadé à l'une des aires de santé de Makary	Commune	MINSANTE, PNDP, Autres	500 000	Commune	MINSANTE
<b>4-</b> Lutter contre les maladies épidémiologiques	État de veille épidémiologique améliorée de 80% d'ici 2018	Présence active d'une cellule de veille épidémiologique	Mise en place d'une cellule de veille épidémiologique dans la commune	Commune	MINSANTE, PNDP, Autres	5 000 000	Commune	MINSANTE
		Nombre de points d'eau construits	Création des points d'eau potable dans toutes les zones à risque	Commune	MINSANTE, PNDP, Autres	PM	Commune	MINSANTE
<b>5-</b> Améliorer le fonctionnement des COSA/COGE et des pharmacies	Le fonctionnement des COSA/COGE et Pharmacies est amélioré	Nombre de comités fonctionnels	Redynamisation des comités de gestion des centres de santé	Commune	MINSANTE, PNDP, Autres	5 000 000	Commune	MINSANTE
		La récurrence des pénuries	Formation des COGE et des COSA sur les techniques de gestion des stocks	Commune	MINSANTE, PNDP, Autres	5 000 000	Commune	MINSANTE,
<b>6-</b> Améliorer la lutte contre les IST/VIH/SIDA	La lutte contre les IST/VIH/SIDA améliorée	Nombre de campagnes effectuées	Intensification des campagnes de sensibilisation sur le SIDA	Commune	MINSANTE, PNDP, Autres	10 000 000	Commune	MINSANTE,
		Présence permanente des retro viraux des les FS	Facilitation de l'accès aux retro viraux	Commune	MINSANTE, PNDP, Autres	10 000 000	Commune	MINSANTE,
		Présence d'une unité de prise en	Création d'une unité de prise en charge des	Commune	MINSANTE, PNDP, Autres	20 000 000	Commune	MINSANTE,

PLAN COMMUNAL DE MAKARY

		charge	personnes vivant avec le VIH					
		Nombre de nouveaux cas déclarés	Vulgarisation de l'utilisation du préservatif ou des autres méthodes de lutte contre les IST	Commune	MINSANTE, PNDP, Autres	1 000 000	Commune	MINSANTE,
<b>7- Créer une passerelle entre la médecine moderne et la médecine traditionnelle</b>	Une passerelle est créée entre les 02 types de médecines	Présence du cadre de concertation	Mise en place d'un cadre de concertation entre les médecins modernes et les tradi-praticiens	Commune	MINSANTE, PNDP, Autres	2 000 000	Commune	MINSANTE,
<b>TOTAL</b>						<b>367 000 000</b>		

**SECTEUR 4 : EDUCATION DE BASE**

**PROBLEME : Difficulté d'accès à l'éducation de base de qualité**

**OBJECTIF SUPERIEUR : (DSCE) Améliorer l'accès et l'équité dans l'éducation de base**

**OBJECTIF GLOBAL : Améliorer l'accès à l'éducation de base de qualité**

Objectif spécifique	Résultats attendus	Indicateurs de résultats	Activités à entreprendre	Responsables	Partenaires/Appui technique	Coûts estimatifs	Source de financement	
<b>1- Renforcer l'encadrement dans les établissements secondaires de la place</b>	Encadrement dans les établissements de la place renforcé de 80% d'ici 2015	334 enseignants qualifiés affectés et présents au poste	Plaidoyer pour l'affectation de 334 enseignants qualifiés dans les EP de la commune (Abouedangla 05, Afadé I 06, Afadé II 08, Amchilga 03, Amkoudro 05, Amssabang 05, Biomo 05, Biang 06, Bodo I 10, Bobo II 10, Bomboyo 06, Bougour 06, Dague 05, Digam 03, Djadjaya 04, Djamous 05, Dolé 05,	Commune	MINEDUB, PNDP, PLAN CAMEROUN, Autres	500 000	Commune	MINEDUB

PLAN COMMUNAL DE MAKARY

			Dororoya 05, Doubabelgoss 05, Dougoumo II 05, Fadjé II 05, Glao 05, Glessalao 05, Hedré 05, Haraze 05, Hérédibé 05, Kaousé 06, Kokio 04, Lafia I 05, Lafia drédré 05, Larisky 06, Mada 04, Madio 05, Mafoufou 04, Makary GI 10, Makary GII 09, Maladi 04, Malie, 05 Maltam 06, Margui 05, Massaky 04, Mbeng 05, Mblamé 03, Médina I, 03, Méraha 05, Miska Afada 05, Naira 05, Ndiguini 05, Ndjimini 06, Ndodohé Krénack 05, Ngamé 05, Ngardougoum 04, Ngarkawa 05, Ngouma 04, Ngrée I, Sadigo 05, Sagmé 05, Souargué 04, Soulfa 05, Tildé 04, Woulamsao 05, Woulkio-Kalé 05, Woulky 03, Zamané 05, EM Mada 02, EM Makary 02)					
		30 instituteurs communaux recrutés et présents au poste	Recrutement de 30 instituteurs communaux dans les EP de la commune	Commune	MINEDUB, PNDP, PLAN CAMEROUN, Autres	8 500 000	Commune	MINEDUB
2- Améliorer le	Cadre	308 salles de	Construction et	Commune	MINEDUB, PNDP,	5 544 000 000	Commune	MINEDUB

PLAN COMMUNAL DE MAKARY

<p>cadre infrastructuel des établissements de la place</p>	<p>infrastructuel des établissements de la place améliorer de 50% d'ici 2015</p>	<p>classe construites et équipées dans la commune</p>	<p>équipement de 308 salles de classe (Aboudangala 06, Afadé I 03, Afadé II 08, Amchilga 04, Amkoudro 04, Amsabang 03, Biomo 06, Biang 06, Bodo I 06, Bobo II 06, Bomboyo 04, Bougour 06, Dague 02, Digam 04, Djadjaya 04, Djamous 06, Dolé 06, Dororoya 04, Doubabelgoss 06, Dougoumo II 06, Fadjé II 03, Glao 06, Glessalao 06, Hedré 04, Heraze 06, Hérédibé 04, Kaousé 02, Kokio 03, Lafia I 04, Lafia drédré 06, Larisky 06, Mada 04, Madio 06, Mafoufou 06, Makary GI 05, Makary GII 04, Maladi 03, Malie, 04, Maltam 03, Margui 03, Massaky 04, Mbeng 06, Mblamé 04, Méraha 06, Miska Afada 06, Naira 06, Ndiguini 05, Ndjimini 04, Ndodohé Kréneck 06, Ngamé 06, Ngardougoum 04, Ngarkawa 03, Ngouma 02, Ngrée I, 4, Sadigo 06, Sagmé 04,</p>		<p>PLAN CAMEROUN, Autres</p>			
--	--	---	---	--	----------------------------------	--	--	--



PLAN COMMUNAL DE MAKARY

			Souargué 04, Souffa 04, Tildé 04, Woulamsao 06, Woulkio-Kalé 06, Zamané 04, EM Mada 02, EM Makary 02)					
		Nombre de blocs administratifs construits	Construction d'un bloc administratif dans toutes les écoles de la commune sauf au groupe I à Makary	Commune	MINEDUB, PNDP, PLAN CAMEROUN, Autres	975 000 000	Commune	MINEDUB
		Nombre de clôtures construites	Construction de 63 clôtures dans les écoles publiques de la commune (sauf le Groupe I de Makary)	Commune	MINEDUB, PNDP, PLAN CAMEROUN, Autres	315 000 000	Commune	MINEDUB
		64 forages construits	Construction de 64 forages (01 forage par école)	Commune	MINEDUB, PNDP, MINEE PLAN CAMEROUN, Autres	PM	Commune	MINEDUB MINEE
		5896 tables bancs dotées aux EP de la commune	Dotation de 5896 table bancs dans les EP de l'arrondissement (Aboudedangla 60, Afadé I 200, Afadé II 200, Amchilga 00, Amkoudro 100, Amssabang 48, Biomo 80, Biang 120, Bodo I 110, Bobo II 200, Bomboyo 80, Boungour 100, Dague 34, Digam 54, Djadjaya 54, Djamous 100, Dolé 120, Dororoya 52, Doubabelgoss 75,	Commune	MINEDUB, PNDP, PLAN CAMEROUN, Autres	58 960 000	Commune	MINEDUB

PLAN COMMUNAL DE MAKARY

			Dougoumo II 150, Fadjé II 100, Glao 150, Glessalao 150, Hedré 10, Haraze 80, Hérédibé 120, Kaousé 125, Kokio 60, Lafia I 25, Lafia drédré 120, Larisky 100, Mada 55, Madio 120, Mafoufou 100, Makary GI 100, Makary GII 250, Maladi 100, Malie, 52 Maltam 125, Margui 52, Massaky 60, Mbeng 120, Mblamé 140, Méraha 120, Miska Afada 120, Naira 100, Ndiguini 150, Ndjimini 20, Ndodohé Krénack 120, Ngamé 120, Ngardougoum 40, Ngarkawa 60, Ngouma 45, Ngrée I, 60, Sadigo 120, Sagmé 70, Souargué 80, Soulfa 80, Tildé 70, Woulamsao 60, Woulkio-Kalé 80, Woulky 70, Zamané 60, EM Mada 02, EM Makary 02)					
		64 aires de jeu aménagées	Construction de 64 aires de jeu dans les écoles de la commune	Commune	MINEDUB, PNDP, PLAN CAMEROUN, Autres	19 200 000	Commune	MINEDUB
		Nombre de maisons	Construction des 129 logements d'astreintes	Commune	MINEDUB, MINDUH , MINCAF,	645 000 000	Commune	MINEDUB MINDUH

PLAN COMMUNAL DE MAKARY

		construites	pour les enseignants et l'inspection		PNDP, PLAN CAMEROUN, Autres			MINCAF
<b>3- Améliorer la densité de la carte scolaire</b>	<b>La densité de la carte scolaire est améliorée</b>	Nombre d'écoles de parents transformées	Transformation de 08 écoles de parents en écoles publiques (Massio, Golala, Mdogoré, Aboukouss, Kachala, Madam, Dougourou, EPB de Makary)	Commune	MINEDUB	500 000	Commune	MINEDUB
<b>4- Susciter l'adhésion des parents</b>	<b>L'adhésion des parents est suscitée</b>	Nombre des enfants inscrits à l'école	Sensibilisation des parents sur l'intérêt d'envoyer les enfants à l'école	Commune	MINEDUB, PNDP, PLAN CAMEROUN, Autres	2 000 000	Commune	MINEDUB
		Nombre de cantines opérationnelles	Mise en place des cantines scolaires pendant les périodes de transhumance	Commune	MINEDUB, PNDP, PLAN CAMEROUN, Autres	20 000 000	Commune	MINEDUB
			Sensibilisation des parents sur le paiement des frais d'APEE	Commune	MINEDUB, PNDP, PLAN CAMEROUN, Autres	2 000 000	Commune	MINEDUB
<b>TOTAL</b>						<b>7 599 660 000</b>		

<b>SECTEUR 5 : CULTURE</b>								
<b>PROBLEME : Difficulté à valoriser la culture locale</b>								
<b>OBJECTIF SUPERIEUR : (DSCE) Permettre aux populations de satisfaire leurs besoins essentiels, de jouir de leurs droits fondamentaux et d'assumer leurs devoirs</b>								
<b>OBJECTIF GLOBAL : Améliorer la valorisation de la culture locale</b>								
<b>Objectif spécifique</b>	<b>Résultats attendus</b>	<b>Indicateurs de résultats</b>	<b>Activités à entreprendre</b>	<b>Responsables</b>	<b>Partenaires/Appui technique</b>	<b>Coûts estimatifs</b>	<b>Source de financement</b>	
1- Préserver le patrimoine culturel matériel	Patrimoine culturel matériel préservé	Musée de Makary restauré	Restauration du musée de Makary	Commune, autorités traditionnelles	MINCULT, PNDP, Autres	20 000 000	Commune	MINCULT
		Présence d'une	Création,	Commune	MINCULT,	20 000 000	Commune	MINCULT

PLAN COMMUNAL DE MAKARY

		bibliothèque municipale	construction et équipement d'une bibliothèque municipale à Makary		PNDP, Autres			
2- Préserver le patrimoine culturel immatériel	Patrimoine culturel immatériel préservé	Réduction de l'extrémisme religieux	Intensification de la lutte contre le fanatisme religieux par l'amélioration de la compréhension des textes religieux	Commune	MINCULT, PNDP, Autres	2 000 000	Commune	MINCULT
		Présence des festivals	Création de festivals culturel Kotoko et arabes	Commune	MINCULT, PNDP, Autres	40 000 000	Commune	MINCULT
<b>TOTAL</b>						<b>82 000 000</b>		

<b>SECTEUR 6 : PROMOTION DE LA FEMME ET DE FAMILLE</b>								
<b>PROBLEME</b> : Difficulté à assurer l'épanouissement de la femme et de la famille								
<b>OBJECTIF SUPERIEUR</b> : (DSCE) Promouvoir l'épanouissement de la cellule familiale et la participation communautaire								
<b>OBJECTIF GLOBAL</b> : Améliorer l'épanouissement de la femme et de la famille								
Objectif spécifique	Résultats attendus	Indicateurs de résultats	Activités à entreprendre	Responsables	Partenaires/ Appui technique	Coûts estimatifs	Source de financement	
1- Réduire la discrimination des jeunes filles	La discrimination des jeunes filles est réduite	Nombre de jeunes filles inscrites à l'école	Sensibilisation des parents sur l'égalité des enfants	Commune	MINPROFF, MINEDUB, PNDP, Autres	4 000 000	Commune	MINPROFF, PNA
			Sensibilisation des parents sur l'envoi des filles à l'école	Commune	MINPROFF, Autres	1 000 000	Commune	MINPROFF
		Nombre de filles bénéficiant de la prime	Mise en place d'une prime pour encourager le mérite	Commune	MINPROFF, PNDP, Autres	1 000 000	Commune	MINPROFF

PLAN COMMUNAL DE MAKARY

			de la jeune fille dans les lycées et collèges de la commune					
<b>2- Réduire la dépendance financière des femmes</b>	La dépendance financière des femmes est réduite	Nombre d'OP ou associations des femmes créées	Appui à l'organisation des femmes en association ou en réseau	Commune	MINPROFF, PNDP, Autres	2 000 000	Commune	MINPROFF
		Nombre d'hommes sensibilisés	Sensibilisation des populations sur le rôle socioéconomique des femmes dans la vie de la famille	Commune	MINPROFF, PNDP, Autres	2 000 000	Commune	MINPROFF
			Réduction des inégalités entre les hommes et les femmes par la prise en compte de leur production	Commune	MINPROFF, PNDP, Autres	2 000 000	Commune	MINPROFF
		Nombre d'activités des femmes financés	Facilitation de l'accès au crédit pour les activités des femmes	Commune	MINPROFF, PNDP, Autres	2 000 000	Commune	MINPROFF
<b>3- Améliorer l'encadrement des femmes</b>	L'encadrement des femmes est amélioré	Présence du centre de promotion de la femme	Création, construction et équipement d'un centre de promotion de la femme à Makary	Commune	MINPROFF, Autres	35 000 000	Commune	MINPROFF
<b>TOTAL</b>						<b>47 000 000</b>		

PLAN COMMUNAL DE MAKARY

<b>SECTEUR 7 : AFFAIRES SOCIALES</b>								
<b>PROBLEME : Difficulté d'accès aux services des affaires sociales</b>								
<b>OBJECTIF SUPERIEUR : (DSCE) Promouvoir la solidarité nationale et résorber les décalages les plus flagrants entre les femmes et les hommes dans les groupes sociaux afin de préserver la paix sociale</b>								
<b>OBJECTIF GLOBAL : Faciliter l'accès aux services des affaires sociales</b>								
<b>Objectif spécifique</b>	<b>Résultats attendus</b>	<b>Indicateurs de résultats</b>	<b>Activités à entreprendre</b>	<b>Responsables</b>	<b>Partenaires/Appui technique</b>	<b>Coûts estimatifs</b>	<b>Source de financement</b>	
1- Améliorer l'organisation des couches vulnérables	L'organisation des couches vulnérables est améliorée	Nombres de personnes formées	Formation de certaines couches vulnérables aux petits métiers	Commune	MINAS, Autres	1 000 000	Commune	MINAS
2- Améliorer le fonctionnement du service des affaires sociales	Le fonctionnement du service des affaires sociales est amélioré	Un service des affaires sociales est créé à Makary	Plaidoyer pour la création d'un service des affaires sociales à Makary	Commune	MINAS, Autres	500 000	Commune	MINAS
		Présence de la base des données	Recensement et création d'une base de données pour les affaires sociales					
		Nombre de personnes ayant bénéficiées d'appuis	Appuis en équipement à certaines personnes vulnérables de la commune	Commune	MINAS, Autres	15 000 000	Commune	MINAS
<b>TOTAL</b>						<b>27 000 000</b>		

PLAN COMMUNAL DE MAKARY

SECTEUR 8 : EAU, ENERGIE ET ASSAINISSEMENT								
PROBLEME : Difficultés d'accès à l'eau potable								
OBJECTIF SUPERIEUR : (DSCE) Développer les infrastructures énergétiques								
OBJECTIF GLOBAL : Améliorer l'accès à l'eau potable dans la commune								
Objectif spécifique	Résultats attendus	Indicateurs de résultats	Activités à entreprendre	Responsables	Partenaires/Appui technique	Coûts estimatifs	Source de financement	
1-Améliorer l'offre en eau potable dans la commune	Offre en eau potable dans la commune améliorée de 90% d'ici 2020	Présence de l'adduction d'eau	Construction de 132 points d'eau dans la commune	Commune	MINEE, Autres	1 056 000 000	Commune	MINEE
		Présence de l'adduction d'eau	Extension de l'adduction d'eau de Makary dans le quartier non pourvu et vers Mada	Commune	MINEE, Autres	30 000 000	Commune	MINEE
		Présence de l'adduction d'eau	Construction de 05 mini adductions d'eau à Mada, à Afadé, à Biomo, à Woulky, à Maltam	Commune	MINEE, Autres	150 000 000	Commune	MINEE
2- Améliorer la qualité de l'eau	La qualité de l'eau est améliorée	Nombre de personnes formées	Formation des populations sur les techniques simples de potabilisation des eaux	Commune	MINEE, Autres	2 000 000	Commune	MINEE
3- Mettre en place des comités de gestion des points d'eau	Les comités de gestion des points d'eau sont mis en place	Nombres de COGE formés	Création et formation d'un COGE autour de chaque point d'eau	Commune	MINEE, Autres	5 000 000	Commune	MINEE
		32 points d'eau sont réhabilités	Réhabilitation de 32 points d'eau en panne	Commune	MINEE, Autres	9 600 000	Commune	MINEE
<b>TOTAL</b>						<b>1 253 600 000</b>		

SECTEUR 8 : EAU ET ENERGIE								
PROBLEME : Difficultés d'accès à l'énergie électrique et aux produits pétroliers								
OBJECTIF SUPERIEUR : (DSCE) Développer les infrastructures énergétiques								
OBJECTIF GLOBAL : Améliorer l'accès à l'énergie électrique et aux produits pétroliers								
Objectif spécifique	Résultats attendus	Indicateurs de résultats	Activités à entreprendre	Responsables	Partenaires/Appui technique	Coûts estimatifs	Source de financement	
1- Améliorer	L'utilisation des	Nombre d'édifices	Installation des plaques	Commune	MINEE, Autres	80 000 000	Commune	MINEE

PLAN COMMUNAL DE MAKARY

l'utilisation des énergies renouvelables	énergies renouvelables est améliorée	dotés de plaques solaire	solaires dans tous les édifices publiques de la commune					
		Nombre de carrefours dotés lampadaires à énergie solaire	Installation des lampadaires solaires dans tous les grands carrefours de la commune (Makary, Mada, Biomo, Afadé, Woulky, Kokio, Maltam, Tildé...)	Commune	MINEE, Autres	90 000 000	Commune	MINEE
2- Améliorer l'accès aux produits pétroliers	L'accès aux produits pétroliers améliorés de 50% d'ici 2020	Présence d'une station d'essence	Ouverture d'une station service à Makary	Commune	MINEE, Autres	50 000 000	Commune	MINEE
		Nombre d'actions menées contre les mauvaises conditions de stockage	Assainissement du secteur de carburant frelaté par l'amélioration des conditions de stockage	Commune	MINEE, Autres	5 000 000	Commune	MINEE
3- Électrifier la commune de Makary	La commune de Makary est électrifiée de 30% d'ici 2020	Présence de la lumière à Maltam	Électrification de Maltam à partir de la ligne HT allant vers Kouseri (04 km) (Construction d'une ligne MT triphasé, pose d'un transformateur triphasé, construction du réseau BT)	Commune	MINEE, Autres	40 000 000	Commune	MINEE
		Nombre de villages électrifiés	Extension du réseau électrique en triphasé vers les villages de Afadé (Construction des lignes MT mono, pose des transformateur mono, construction des lignes	Commune	MINEE, Autres	70 000 000	Commune	MINEE



PLAN COMMUNAL DE MAKARY

			BT mono)					
		Présence de l'électricité AES à Makary	Électrification de Makary à partir de la ligne HT de Maltam (72 km) (Construction d'une ligne MT triphasé, pose d'un transformateur triphasé, construction du réseau BT)	Commune	MINEE, Autres	360 000 000	Commune	MINEE
		Nombre de villages	Extension du réseau électrique en triphasé vers les villages de Mada (Construction des lignes MT mono, pose des transformateur mono, construction des lignes BT mono)	Commune	MINEE, Autres	70 000 000	Commune	MINEE
<b>TOTAL</b>						<b>805 000 000</b>		

**SECTEUR 8 : EAU ET ENERGIE**

**PROBLEME : Faible assainissement de la ville et des villages**

**OBJECTIF SUPERIEUR : (DSCE) Assainir le cadre de vie des populations**

**OBJECTIF GLOBAL : Améliorer l'assainissement de la ville et des villages**

Objectif spécifique	Résultats attendus	Indicateurs de résultats	Activités à entreprendre	Responsables	Partenaires/Appui technique	Coûts estimatifs	Source de financement	
1- Réduire l'insalubrité dans la ville et les villages de Makary	Insalubrité réduite de 40% d'ici 2020	Nombre de bergers sensibilisés	Respect des couloirs à bétail	Commune	MINEE, Autres	2 000 000	Commune	MINEE
			Sensibilisation des populations sur le respect des voies publiques (voiries	Commune	MINEE, Autres	2 000 000	Commune	MINEE

PLAN COMMUNAL DE MAKARY

			urbaines, routes)					
2- Réduire les risques d'épidémies	Les risques d'épidémies sont réduits de 90% d'ici 2020	Nombre de latrines construites	Construction de latrines publiques aux marchés de Mada et de Makary	Commune	MINEE, Autres	14 000 000	Commune	MINEE
		Nombre nouvelles maisons dotées de latrines	Signature d'un arrêté municipale sanctionnant l'absence de latrines dans une concession	Commune	MINEE, Autres	500 000	Commune	MINEE
3- Réduire le mauvais entreposage des carcasses d'animaux et des ordures	Les mauvais entreposages sont réduits	Nombre de sites de traitement des ordures et des carcasses	Renforcement des moyens des services d'hygiène en vue de l'amélioration de leur performance	Commune	MINEE, Autres	5 000 000	Commune	MINEE
<b>TOTAL</b>						<b>23 500 000</b>		

<b>SECTEUR 9 : ENSEIGNEMENT SECONDAIRE</b>								
<b>PROBLEME : Difficulté d'accès à l'enseignement secondaire de qualité</b>								
<b>OBJECTIF SUPERIEUR : (DSCE) Améliorer l'accès et l'équité dans l'enseignement secondaire</b>								
<b>OBJECTIF GLOBAL : Améliorer l'accès à l'Enseignement secondaire de qualité</b>								
Objectif spécifique	Résultats attendus	Indicateurs de résultats	Activités à entreprendre	Responsables	Partenaires/ Apui technique	Coûts estimatifs	Source de financement	
1- Améliorer l'encadrement des élèves	L'encadrement des élèves est amélioré	Nombre d'enseignants suffisant	- ffectation des professeurs dans toutes les matières non pourvues dans les lycées et collèges de la commune	Commune	MINESEC, Autres	500 000	Commune	MINESEC
		Nombre de nouveaux CES créés	- réation de 03 nouveaux CES dans la commune	Commune	MINESEC, Autres	500 000	Commune	MINESEC
2- Améliorer le cadre des infrastructures, des		32 salles de classe construites	Construction de 32 salles de classes (05 au lycée de Makary, 07 au CETIC de Makary, 06 au CES de	Commune	MINESEC, PNDP, Autres	640 000 000	Commune	MINESEC

PLAN COMMUNAL DE MAKARY

équipements et du matériel didactique			Afadé, 08 au CES de Woulky, 06 au CES de Maltam)					
		08 latrines construites	Construction de 08 latrines (02 au CES de Afadé, 02 au CES de Woulky, 02 au CES de Maltam, 02 au CETIC de Makary)	Commune	MINESEC, PNDP, Autres	28 000 000	Commune	MINESEC
		Point d'eau construit à Woulky	Construction d'un point d'eau au CES de Woulky	Commune	MINESEC, PNDP, Autres	8 000 000	Commune	MINESEC
		Nombre de tables bancs offertes	Dotation en tables bancs (300 au lycée de Makary, 420 au CETIC de Makary, 360 au CES de Afadé, 540 au CES de Woulky, 360 au CES de Maltam)	Commune	MINESEC, PNDP, Autres	3 000 000	Commune	MINESEC
		Nombre d'aires de jeux construits	Aménagement des aires de jeux dans tous les établissements d'enseignement secondaire	Commune	MINESEC, PNDP, Autres	24 000 000	Commune	MINESEC
3- Impliquer les parents dans l'éducation des enfants	Les parents sont impliqués dans l'éducation des enfants	- Nombre d'enseignants pris en charge	Prise en charge des enseignants en cours d'intégration affectés dans la commune et des vacataires	Commune	MINESEC, PNDP, Autres	5 000 000	Commune	MINESEC
		Nombre de nouvelles inscriptions	Sensibilisation des parents sur l'envoi des enfants à l'école	Commune	MINESEC, PNDP, Autres	2 000 000	Commune	MINESEC
<b>TOTAL</b>						<b>710 100 000</b>		

**SECTEUR 10 : EMPLOI ET FORMATION PROFESSIONNELLE**

**PROBLEME** : Difficulté d'accès à l'emploi et à la formation professionnelle

**OBJECTIF SUPERIEUR : (DSCE)** Promouvoir des emplois décents durables accroître l'employabilité de la population active par une formation professionnelle adaptée

**OBJECTIF GLOBAL** : Améliorer l'accès à l'emploi et à la formation professionnelle

Objectif	Résultats	Indicateurs de	Activités à entreprendre	Responsables	Partenaires/App	Coûts	Source de financement
----------	-----------	----------------	--------------------------	--------------	-----------------	-------	-----------------------

PLAN COMMUNAL DE MAKARY

spécifique	attendus	résultats			ui technique	estimatifs		
1- Faciliter l'accès à la formation professionnelle des jeunes de la commune de Makary	Accès à la formation professionnelle des jeunes de la commune de Makary facilité de 50% d'ici 2020	Présence d'une SAR/SM a Makary	Création, construction et équipement d'une SAR/SM à Makary	Commune	MINEFOP, FNE, ONEFOP, Autres	30 000 000	Commune	MINEFOP, FNE, ONEFOP, Autres
		Présence de 01 centre de formation	Ouverture d'un centre de formation en mécanique pour les jeunes désœuvrés	Commune	MINEFOP, FNE, ONEFOP, Autres, Autres	20 000 000	Commune	MINEFOP, FNE, ONEFOP, Autres
2- Améliorer l'accès à l'information sur les opportunités d'emploi	Accès à l'information sur les opportunités d'emploi amélioré	Présence d'un relais communal réservé aux opportunités d'emplois	Mise en place d'un relais communal sur les opportunités d'emploi	Commune	MINEFOP, FNE, ONEFOP, Autres	5 000 000	Commune	MINEFOP, FNE, ONEFOP, Autres
3- Améliorer la structuration des emplois existants	La structuration des emplois existants améliorée	Présence d'une lisibilité pour les emplois disponibles	Professionnalisation des métiers de pêche, agricole, de l'élevage et de l'artisanat	Commune	MINEFOP, FNE, ONEFOP, Autres	1 000 000	Commune	MINEFOP, FNE, ONEFOP, Autres
<b>TOTAL</b>						<b>56 000 000</b>		

**SECTEUR 11 : TRAVAIL ET SECURITE SOCIALE**

**PROBLEME : Difficulté d'accès au travail et à la sécurité sociale**

**OBJECTIF SUPERIEUR : (DSCE) Prémunir les populations des maux, fléaux et risques sociaux et promouvoir la sécurité sociale**

**OBJECTIF GLOBAL : Améliorer l'accès au travail et à la sécurité sociale**

Objectif spécifique	Résultats attendus	Indicateurs de résultats	Activités à entreprendre	Responsables	Partenaires/Appui technique	Coûts estimatifs	Source de financement	
1- Faciliter la prise en charge des travailleurs malades	La prise en charge des travailleurs malades est assurée de 50% d'ici 2020;	Présence d'une mutuelle de santé	Création d'une mutuelle de santé pour les corps de métier de la zone	Commune	MINTSS, MINSANTE	5 000 000	Commune	MINTSS, MINSANTE
2- Sensibiliser	Le code du	Nombre de	Descentes régulières	Commune	MINTSS, PNDP	3 000 000	Commune	MINTSS

PLAN COMMUNAL DE MAKARY

les acteurs sur le code du travail	travail est vulgarisé auprès des acteurs	descentes	des inspecteurs dans les sites de travail					
		Nombre de personnes disposant de contrat de travail	Sensibilisation des employeurs sur le respect des procédures de recrutement	Commune	MINTSS, PNDP	2 000 000	Commune	MINTSS
3* Vulgariser les procédures d'affiliation à la CNPS pour les corps de métier	Les procédures d'affiliation à la CNPS sont vulgarisées	Nombre d'affiliés à la CNPS issues des corps de métier à Makary	Sensibilisation des corps de métier sur les procédures d'affiliation à la CNPS	Commune	MINTSS, PNDP	3 000 000	Commune	MINTSS
<b>TOTAL</b>						<b>12 000 000</b>		

**SECTEUR 12 : TOURISME**

**PROBLEME** : Difficulté à développer le tourisme et les loisirs

**OBJECTIF SUPERIEUR : (DSCE)** Développer les produits touristiques camerounais pour faire du Cameroun une destination touristique

**OBJECTIF GLOBAL** : Faciliter le développement du tourisme et des loisirs

Objectif spécifique	Résultats attendus	Indicateurs de résultats	Activités à entreprendre	Responsables	Partenaires/ Appui technique	Coûts estimatifs	Source de financement	
1- Valoriser le potentiel touristique essentiel	50% de sites potentiels de la zone valorisés	Nombre de sites répertoriés	Identification de tous les potentiels sites touristiques de la zone	Commune	MINTOUR, Autres	2 000 000	Commune	MINTOUR,
2- Inculquer une culture touristique aux populations	Une culture touristique est inculquée aux populations	Nombre de métiers touristiques pratiqués dans la zone	Sensibilisation des populations sur les métiers touristiques	Commune	MINTOUR, Autres	5 000 000	Commune	MINTOUR,
		Nombre d'infrastructures construites	Construction de 06 auberges et 04 restaurants dignes (02 à Makary, 01 à Mada, 01 à	Commune	MINTOUR, Autres	50 000 000	Commune	MINTOUR,

PLAN COMMUNAL DE MAKARY

			Maltam, 01 à Afadé, 01 à Woulky)					
<b>3- Réduire les menaces sur l'activité</b>	Les menaces sur l'activité sont réduites	Confiance des populations et des touristes	Renforcement des effectifs des forces de défenses et de maintien de l'ordre dans la zone	Commune	MINTOUR, Autres	5 000 000	Commune	MINTOUR,
<b>TOTAL</b>						<b>63 000 000</b>		

**SECTEUR 13 : HABITAT ET DEVELOPPEMENT URBAIN**

**PROBLEME** : Difficulté à développer les espaces urbains et l'habitat

**OBJECTIF SUPERIEUR : (DSCE)** Assurer un habitat décent à chaque habitant de Makary

**OBJECTIF GLOBAL** : Améliorer le développement des espaces urbains et de l'habitat

Objectif spécifique	Résultats attendus	Indicateurs de résultats	Activités à entreprendre	Responsables	Partenaires/Appui technique	Coûts estimatifs	Source de financement	
<b>1-</b> Réduire les habitats précaires	Les habitats précaires sont réduits de 60% d'ici 2018	Nombre de presses parpaings offerts	Appui des populations en 54 presses blocs de terre	Commune	MINHDU, MIPROMALO	25 000 000	Commune	MINHDU
<b>2-</b> Lutter contre l'insalubrité dans la commune	Insalubrité dans la commune maîtrisée de 60% d'ici 2018	État de propreté des villages et des villes	Création de 54 comités d'hygiène et de salubrité à Makary, à Mada et dans les autres villages	Commune	MINHDU, Autres	5 000 000	Commune	MINHDU
<b>3-</b> Doter Makary des routes et des infrastructures conventionnelles	Makary est doté de routes et des infrastructures urbaines	22 lm de voirie urbaine entretenu	Entretien régulier de 22 km de voirie urbaine (Makary et Mada)	Commune	MINHDU, Autres	66 000 000	Commune	MINHDU
		Présence de 02 plans sommaires	Mise en place du plan sommaire	Commune	MINHDU, MIPROMALO	40 000 000	Commune	MINHDU

PLAN COMMUNAL DE MAKARY

		d'urbanisation	d'urbanisation des villes de Makary et de Mada					
		Présence de 04 lotissements communaux	Création de 04 lotissements communaux à Makary et à Mada	Commune	MINHDU	80 000 000	Commune	MINHDU
<b>TOTAL</b>						<b>216 000 000</b>		

<b>SECTEUR 14: DOMAINES ET AFFAIRES FONCIERES</b>								
<b>PROBLEME :</b> Accès difficile aux domaines et à la propriété foncière								
<b>OBJECTIF SUPERIEUR :</b> (DSCE) Permettre aux populations de satisfaire leurs besoins essentiels, de jouir de leurs droits fondamentaux et d'assumer leurs devoirs								
<b>OBJECTIF GLOBAL :</b> Améliorer l'accès à la propriété foncière								
Objectif spécifique	Résultats attendus	Indicateurs de résultats	Activités à entreprendre	Responsables	Partenaires/Appui technique	Coûts estimatifs	Source de financement	
1- Implantation des services des domaines dans la zone	Les services des domaines sont implantés dans la zone	Nombre de personnes sensibilisées	Sensibilisation des populations sur l'intérêt d'acquiescer des titres de propriétés	Commune	MINCAF, PNDP	5 000 000	Commune	MINCAF
		Présence des services des domaines	Amélioration de la gestion des terres dans la commune par l'implication des services spécialisés	Commune	MINCAF, PNDP	5 000 000	Commune	MINCAF
2- Mise en place d'un plan cadastral	Un plan cadastral est mis en place	Présence des zones d'exploitation	Mise en place d'un plan cadastral avec un respect stricte sur les zones	Commune	MINCAF, PNDP	50 000 000	Commune	MINCAF
<b>TOTAL</b>						<b>60 000 000</b>		

PLAN COMMUNAL DE MAKARY

<b>SECTEUR 15 : COMMERCE</b>								
<b>PROBLEME : Difficulté à domestiquer les échanges dans les marchés : économie extravertie</b>								
<b>OBJECTIF SUPERIEUR : (DSCE) Assurer de manière compétitive la présence des produits camerounais sur les marchés</b>								
<b>OBJECTIF GLOBAL : Améliorer la domestication des échanges dans les marchés</b>								
<b>Objectif spécifique</b>	<b>Résultats attendus</b>	<b>Indicateurs de résultats</b>	<b>Activités à entreprendre</b>	<b>Responsables</b>	<b>Partenaires/ Appui technique</b>	<b>Coûts estimatifs</b>	<b>Source de financement</b>	
1- Structurer le marché de Mada	Le marché de Mada est structuré	Marché délocalisé	Délocalisation du marché vers un espace plus grand	Commune	MINCOMERCE, PNDP, Autres	50 000 000	Commune	MINCOMERCE,
2- Améliorer les infrastructures dans les marchés de la place	Les infrastructures des marchés de la place sont améliorées	Nombre de boutiques construites	Construction de 30 boutiques communales (20 à Mada, 05 à Makary, 05 à Maltam)	Commune	MINCOMERCE, PNDP, Autres	150 000 000	Commune	MINCOMERCE,
		06 hangars construits	Construction de 06 hangars communaux (04 à Mada, 01 à Makary, 01 à Maltam)	Commune	MINCOMERCE, PNDP, Autres	60 000 000	Commune	MINCOMERCE,
		Présence d'un bloc administratif à Mada	Construction d'un bloc administratif au marché de Mada	Commune	MINCOMERCE, PNDP, Autres	30 000 000	Commune	MINCOMERCE,
		Présence de la clôture	Construction d'une clôture au marché de Mada	Commune	MINCOMERCE, PNDP, Autres	100 000 000	Commune	MINCOMERCE,
		02 abattoirs construits	Construction de 02 abattoirs à Mada et à Makary	Commune	MINCOMERCE, PNDP, Autres	30 000 000	Commune	MINCOMERCE,
		06 magasins	Construction de	Commune	MINCOMERCE	60 000 000	Commune	MINCOMERCE,



PLAN COMMUNAL DE MAKARY

		construits	06 grands magasins de stockage (04 à Mada, 02 à Makary)		E, PNDP, Autres			
<b>3-</b> Faire revivre le marché de Makary	Le marché de Makary reprend son ampleur	Le marché de Makary reprend vie	Rénovation du marché de Makary par l'implication des autorités communales	Commune	MINCOMERC E, PNDP, Autres	10 000 000	Commune	MINCOMERCE
<b>4-</b> Viabiliser l'économie locale	L'économie locale est viabilisée	Nombre d'EMF implantées	Implantation des EMF dans la commune	Commune	MINCOMERC E, PNDP, Autres	10 000 000	Commune	MINCOMERCE
		Réduction des taux de change arbitraire	Encadrement de l'activité de change dans la commune	Commune	MINCOMERC E, PNDP, Autres	2 000 000	Commune	MINCOMERCE
		Qualité des routes et des moyens de transport	Amélioration des routes et des moyens de transport	Commune	MINCOMERC E, PNDP, Autres	PM	Commune	MINCOMERCE
<b>5-</b> Réduire les arnaques des agents de douanes et FMO	Les arnaques des agents des douanes et des FMO sont réduites	Présence d'un cadre de concertation entre les protagonistes	Sensibilisation des opérateurs économiques sur le respect de la réglementation commerciale	Commune	MINCOMERC E, PNDP, Autres	2 000 000	Commune	MINCOMERCE
			Sensibilisation des agents de douanes et des forces de maintien de l'ordre sur leur rôle dans l'évolution de la croissance	Commune	MINCOMERC E, PNDP, Autres	2 000 000	Commune	MINCOMERCE

PLAN COMMUNAL DE MAKARY

6- Réduire l'insécurité des commerçants	L'insécurité est réduite	Quadrillage des marchés	Renforcement des agents des FMO et de défense	Commune	MINCOMERC E, PNDP, Autres	10 000 000	Commune	MINCOMERCE
<b>TOTAL</b>						<b>416 000 000</b>		

**SECTEUR 16 : SPORT ET EDUCATION PHYSIQUE**

**PROBLEME :** Difficulté à pratiquer le sport et l'éducation physique

**OBJECTIF SUPERIEUR : (DSCE)** Développer les infrastructures sportives pour contribuer à la création d'un espace économique intégré et viable

**OBJECTIF GLOBAL :** Améliorer la pratique du sport et de l'éducation physique dans la commune

Objectif spécifique	Résultats attendus	Indicateurs de résultats	Activités à entreprendre	Responsables	Partenaires/ Appui technique	Coûts estimatifs	Source de financement	
1- Améliorer la qualité des infrastructures de sport dans la commune	Qualité des infrastructures de sport améliorée de 70% d'ici 2020 dans la commune	Présence d'une clôture au stade de Makary	Construction d'une clôture au stade municipal de Makary	Commune	MINSEP, Autres	10 000 000	Commune	MINSEP
		Présence du complexe sportif	Construction d'un complexe sportif à Makary	Commune	MINSEP, Autres	100 000 000	Commune	MINSEP
		Présence des aires de jeux aménagés	Aménagement des aires de jeu dans toutes les écoles de la commune	Commune	MINSEP, Autres	100 000 000	Commune	MINSEP
2- Renforcer l'encadrement des sportifs de la commune	Encadrement des sportifs renforcé dans la commune de 60% d'ici 2018	- Nombre de personnel qualifié présent au poste	Plaidoyer pour l'affectation des cadres de sport et d'éducation physique dans toutes les écoles d'enseignement secondaire	Commune	MINSEP, Autres	500 000	Commune	MINSEP
		Nombre de jeunes	Organisation des activités de sport	Commune	MINSEP, Autres	5 000 000	Commune	MINSEP

PLAN COMMUNAL DE MAKARY

		impliqués par les activités de sport	pendant les vacances					
3- Sensibiliser les populations à la pratique du sport	Les populations sont sensibilisées à la pratique du sport	Nombre d'équipements distribués	Sensibilisation des populations sur les vertus du sport et de l'éducation physique	Commune	MINSEP, Autres	5 000 000	Commune	MINSEP
<b>TOTAL</b>						<b>220 500 000</b>		

<b>SECTEUR 17 : JEUNESSE ET EDUCATION CIVIQUE</b>								
<b>PROBLEME :</b> Difficulté à assurer l'épanouissement des jeunes								
<b>OBJECTIF SUPERIEUR : (DSCE)</b> Augmenter l'offre et la qualité de la formation et de l'encadrement des jeunes								
<b>OBJECTIF GLOBAL :</b> Améliorer l'épanouissement des jeunes								
Objectif spécifique	Résultats attendus	Indicateurs de résultats	Activités à entreprendre	Responsables	Partenaires/Appui technique	Coûts estimatifs	Source de financement	
1- Améliorer l'encadrement des jeunes	Encadrement des jeunes améliorer de 80% d'ici 2018	Présence du CMPJ construit et équipé	Construction et équipement du CMPJ de Makary	Commune	MINJEC, Autres	50 000 000	Commune	MINJEC
		Présence de la délégation	Construction et équipement d'une délégation de la jeunesse	Commune	MINJEC, Autres	50 000 000	Commune	MINJEC
		Occupation des jeunes pendant les vacances	Organisation des jeux ludiques pendant les vacances	Commune	MINJEC, Autres	10 000 000	Commune	MINJEC
			Organisation des voyages de loisirs pour jeune de la commune			10 000 000		
		Nombre d'associations des jeunes créées	Sensibilisation des jeunes sur la nécessité de se regrouper en associations	Commune	MINJEC, Autres	2 000 000	Commune	MINJEC
2- Faciliter l'entrepreneuriat	Entrepreneuriat des jeunes	Fonds d'insertion des	Sensibilisation des jeunes sur l'accès aux sources	Commune	MINJEC, Autres	10 000 000	Commune	MINJEC

PLAN COMMUNAL DE MAKARY

des jeunes	facilité de 90% d'ici 2018	jeunes effectifs	de financement pour les jeunes (Encadrement des jeunes aux financements PAJER U, PIFMAS)					
		Intérêt des jeunes aux projets à caractère civique	Soutien des projets à caractère civique des jeunes (reboisement, salubrité, projets communautaires)	Commune	MINJEC, Autres	10 000 000	Commune	MINJEC
<b>3-</b> Responsabiliser les jeunes	Les jeunes sont responsabilisés	Bureaux des jeunes fonctionnelles	Redynamisation des bureaux communaux des jeunes dans l'arrondissement	Commune	MINJEC, Autres	5 000 000	Commune	MINJEC
<b>TOTAL</b>						<b>147 000 000</b>		

**SECTEUR 18 : PETITES ET MOYENNES ENTREPRISES, ECONOMIE SOCIALE ET ARTISANAT**

**PROBLEME :** Difficulté à développer les PME

**OBJECTIF SUPERIEUR :** (DSCE) Améliorer l'environnement des affaires et la compétitivité des entreprises locales

**OBJECTIF GLOBAL :** Améliorer le développement des PME, de l'économie sociale et de l'artisanat

Objectif spécifique	Résultats attendus	Indicateurs de résultats	Activités à entreprendre	Responsables	Partenaires/ Appui technique	Coûts estimatifs	Source de financement	
<b>1-</b> Encourager les initiatives entrepreneuriales	Initiatives entrepreneuriales encourager de 90% d'ici 2018	- Nombre de micro projets appuyés à Makary	Mise en place d'un fond de soutien national aux activités des PME, de l'économie sociale et de l'artisanat	Commune	MINPMEESA, PNDP	50 000 000	Commune	MINPMEESA
<b>2-</b> Faciliter la formation des corps de métiers aux métiers artisanaux	Formation des corps de métiers aux métiers	Appui à la création, la construction et l'équipement	Appui à la création, la construction et l'équipement	Commune	MINPMEESA, PDR, PNDP	15 000 000	Commune	MINPMEESA

PLAN COMMUNAL DE MAKARY

	artisans facilité de 60% d'ici 2020	d'un centre de formation aux métiers artisans à Makary	d'un centre de formation aux métiers artisans à Makary					
		Création d'une foire artistico- culturelle à Makary	Création d'une foire artistico- culturelle à Makary	Commune	MINPMEESA, PDR, PNDP	8 000 000	Commune	MINPMEESA
3- Améliorer le matériel de travail des artisans	Matériel de travail amélioré de 50% d'ici 2016	Appui à 10 groupes d'artisans en matériel de travail moderne (65 scies égoïnes, 230 limes, 135 ciseaux à bois, 200 bédanes ...)	Appui à 10 groupes d'artisans en matériel de travail moderne (65 scies égoïnes, 230 limes, 135 ciseaux à bois, 200 bédanes ...)	Commune	MINPMEESA, PDR, PNDP	10 000 000	Commune	MINPMEESA
<b>TOTAL</b>						<b>86 000 000</b>		

**SECTEUR 19 : TRANSPORT**

**PROBLEME :** Accès difficile au transport des personnes et des biens

**OBJECTIF SUPERIEUR : (DSCE)** Développer les infrastructures de transport pour contribuer à la création d'un espace économique intégré et viable

**OBJECTIF GLOBAL :** Améliorer l'accès au transport des personnes et des biens

Objectif spécifique	Résultats attendus	Indicateurs de résultats	Activités à entreprendre	Responsables	Partenaires/Appui technique	Coûts estimatifs	Source de financement	
1- Améliorer le cadre infrastructuel dans le secteur les moyens de transport	Le cadre infrastructuel et les moyens de transport sont améliorés	Nombre de gares routières	Construction de 03 gares routières (Makary, Mada, Maltam)	Commune	MINTRANSPORT, Fonds routiers Autres	90 000 000	Commune	MINTRANSPORT
		Présence d'une navette pour faciliter le transport	Dotation d'une navette pour faciliter les déplacements	Commune	MINTRANSPORT, Fonds routiers Autres	30 000 000	Commune	MINTRANSPORT

PLAN COMMUNAL DE MAKARY

		pendant les pluies	pendants la saison des pluies					
2- Structurer le secteur du transport	Le secteur de transport est structuré	Présence de 02 syndicats des transporteurs	Création de 02 syndicats de transporteurs (01 pour les transporteurs et 01 pour les motos taximen)	Commune	MINTRANSPORT, Fonds routiers, Autres	2 000 000	Commune	MINTRANSPORT
		Nombre de nouveaux engins immatriculé sous CEMAC	Sensibilisation sur l'immatriculation des motos et voitures sous CEMAC	Commune	MINTRANSPORT, Autres	5 000 000	Commune	MINTRANSPORT
		Motos taximen reconnaissables par leur chasuble	Instauration du port de chasubles pour les motos taximen	Commune	MINTRANSPORT, Autres	5 000 000	Commune	MINTRANSPORT
3- Sécuriser les routes et pites de Makary	Les routes et pistes de Makary sont sécurisées	Nombre de personnes formées	Organisation des séances de formation à la conduite des motos et des voitures	Commune	MINTRANSPORT, Autres	2 000 000	Commune	MINTRANSPORT
		Nombre de personnes disposant du précieux sésame	Sensibilisation sur l'établissement des permis de conduire pour conducteur de moto et de voiture dans chaque village de la commune,	Commune	MINTRANSPORT, Autres	2 000 000	Commune	MINTRANSPORT
<b>TOTAL</b>						<b>136 000 000</b>		

PLAN COMMUNAL DE MAKARY

<b>SECTEUR 20 : ENSEIGNEMENT SUPERIEUR</b>								
<b>PROBLEME : Difficulté d'accès à l'enseignement supérieur</b>								
<b>OBJECTIF SUPERIEUR : (DSCE) Améliorer l'accès et l'équité dans l'enseignement supérieure</b>								
<b>OBJECTIF GLOBAL : Améliorer l'accès à l'enseignement supérieur</b>								
<b>Objectif spécifique</b>	<b>Résultats attendus</b>	<b>Indicateurs de résultats</b>	<b>Activités à entreprendre</b>	<b>Responsables</b>	<b>Partenaires/Appui technique</b>	<b>Coûts estimatifs</b>	<b>Source de financement</b>	
1- Encourager la scolarisation des enfants dans la zone	La scolarisation des enfants de la zone est encouragée	Nombre d'élèves primés	Mise en place des prix d'excellence au niveau du secondaire et du primaire pour stimuler les élèves	Commune	Élites, Autres	10 000 000	Commune	Autres
2- Améliorer le soutien aux étudiants de la commune	Le soutien aux étudiants de la commune est amélioré	Présence d'une caisse de soutien	Création de 01 fond de soutien financier par les élites et la commune pour les étudiants de la commune	Commune	Élites, Autres	20 000 000	Commune	Autres,
<b>TOTAL</b>						<b>30 000 000</b>		

<b>SECTEUR 21 : COMMUNICATION</b>								
<b>PROBLEME : Difficulté d'accès à une information de qualité</b>								
<b>OBJECTIF SUPERIEUR : (DSCE) Développer les infrastructures de communication pour contribuer à la création d'un espace économique intégré et viable</b>								
<b>OBJECTIF GLOBAL : Améliorer l'accès à une information de qualité</b>								
<b>Objectif spécifique</b>	<b>Résultats attendus</b>	<b>Indicateurs de résultats</b>	<b>Activités à entreprendre</b>	<b>Responsables</b>	<b>Partenaires/Appui technique</b>	<b>Coûts estimatifs</b>	<b>Source de financement</b>	
1- Créer un espace de lecture à la commune	Un espace de lecture est créé à la commune	Présence d'un espace journal	Ouverture d'un espace journal à la mairie	Commune	MINCOM, Autres	5 000 000	Commune	MINCOM
		Présence des journaux + ou – d'actualité	Ravitaillement régulier de l'espace journal par la signature des abonnements avec les organes de presse	Commune	MINCOM, Autres	5 000 000	Commune	MINCOM
2- Améliorer la	La couverture de la	Couverture	Plaidoyer pour le	Commune	MINCOM,	500 000	CRTV	MINCOM

PLAN COMMUNAL DE MAKARY

couverture des ondes radios et télé	commune améliorée	est	totale de la commune en ondes radio et télé	renforcement des antennes émettrices de la CRTV radio et télé		Autres			
			Radio communautaire fonctionnelle	Équipement et mise en service de la radio communautaire	Commune	MINCOM, Autres	10 000 000	CRTV	MINCOM
<b>TOTAL</b>							<b>20 500 000</b>		

<b>SECTEUR 22 : POSTES ET TELECOMMUNICATION</b>								
<b>PROBLEME :</b> Accès difficile aux services des postes et télécommunication								
<b>OBJECTIF SUPERIEUR :</b> (DSCE) Développer les infrastructures de communication et de télécommunication pour contribuer à la création d'un espace économique intégré et viable								
<b>OBJECTIF GLOBAL :</b> Améliorer l'accès aux services des postes et télécommunication								
Objectif spécifique	Résultats attendus	Indicateurs de résultats	Activités à entreprendre	Responsables	Partenaires/ Appui technique	Coûts estimatifs	Source de financement	
1- Améliorer la couverture du réseau téléphonique	Couverture du réseau téléphonique améliorée de 80% d'ici 2020	Couverture totale de l'arrondissement	Plaidoyer pour le renforcement des antennes réceptrices des 04 opérateurs de téléphonie mobile	Commune	MINPOSTEL, Autres	500 000	MTN ORANGE CAMTEL VIETTEL	MINPOSTE L
2- Faciliter l'accès au service postal	Service postal facilité à 50% d'ici 2020	- Nombre personnes maîtrisant les services CAMPOST	Sensibilisation des populations sur les produits de la CAMPOST	Commune	MINPOSTEL, Autres	2 000 000	Commune	MINPOSTE L
3- Faciliter l'accès au TIC	Accès au TIC facilité de 70% d'ici 2020	Nombre d'établissements dotés de salles spécialisées	Ouverture des salles spécialisées dans tous les établissements scolaires de la commune	Commune	MINPOSTEL, Autres	100 000 000	Commune	MINPOSTE L
		Présence d'un	Ouverture d'un télécabine	Commune	MINPOSTEL,	10 000 000	Commune	MINPOSTE



PLAN COMMUNAL DE MAKARY

		télécentre	dans les services de la CAMPOST		Autres			L
<b>TOTAL</b>						<b>112 500 000</b>		

<b>SECTEUR 23 : Institution communale</b>								
<b>PROBLEME</b> : Mauvaise image de marque de la commune								
<b>OBJECTIF SUPERIEUR : (DSCE)</b> Mobiliser les ressources et les énergies de tous les acteurs locaux au sein et à l'extérieur de la commune pour un développement économique, social, culturel, sanitaire et sportif de la Commune								
<b>OBJECTIF GLOBAL</b> : Redorer l'image de la commune								
Objectif spécifique	Résultats attendus	Indicateurs de résultats	Activités à entreprendre	Responsables	Partenaires/Appui technique	Coûts estimatifs	Source de financement	
1- Améliorer la gestion des ressources humaines	La gestion des ressources humaines est améliorée d'ici 2020	Application de l'organigramme type des emplois communaux	Mise en place de l'organigramme type des emplois communaux	Commune	MINATD, Autres	500 000	Commune	MINATD
		Qualité du service	Mise en place d'une politique de suivi du personnel basée sur la recherche des résultats et sur la motivation des bons agents	Commune	MINATD, CEFAM, PNDP, GIZ	500 000	Commune	MINATD, CEFAM, PNDP, GIZ
		Qualité des débats lors des tenues du conseil	Renforcement des capacités des membres du conseil municipal et du personnel	Commune	MINATD, CEFAM, PNDP, GIZ	5 000 000	Commune	MINATD, CEFAM, PNDP, GIZ
		Qualité du budget communal	Formation des conseillers sur les techniques d'élaboration du budget	Commune	MINATD, CEFAM, PNDP, GIZ	5 000 000	Commune	MINATD, CEFAM, PNDP, GIZ
		Niveau de motivation du personnel	Organisation des journées d'évaluation de la commune (personnel, exécutif et conseillers)	Commune	MINATD, CEFAM, PNDP, GIZ	2 000 000	Commune	MINATD, CEFAM, PNDP, GIZ
		Qualité du personnel	Recrutement du personnel qualifié (selon les moyens disponibles et les besoins)	Commune	MINATD, CEFAM, PNDP, GIZ	4 000 000	Commune	MINATD, CEFAM, PNDP, GIZ
		Qualité des documents	Formation du personnel sur les techniques de rédaction administrative	Commune	MINATD, CEFAM, PNDP, GIZ	2 000 000	Commune	MINATD, CEFAM, PNDP, GIZ
2- Augmenter les	Les	Qualité des documents	Formation des responsables	Commune	MINATD, MINFI,	500 000	Commune	MINATD

PLAN COMMUNAL DE MAKARY

ressources financières locales	ressources financières sont augmentée de 70% d'ici 2020	comptables	financiers à la tenue des documents comptables et à la sécurisation des fonds		Autres			
		Présence d'un fichier du contribuable	Amélioration du recouvrement des recettes propres par la mise en place d'un fichier de contribuables	Commune	MINATD, CDI	500 000	Commune	MINATD, CDI
		Nombre de formations octroyées	Formation des conseillers sur les techniques budgétaires communales	Commune	MINATD, PDR, PNDP, Autres	500 000	Commune	MINATD
3- Le réseau relationnel est amélioré de 60% d'ici 2020	Le réseau relationnel est amélioré de 60% d'ici 2020	Éléments du plan média	Amélioration de la communication sur les actes communaux et les activités de la commune par la mise en place d'un plan média	Commune	MINATD, Autres	500 000	Commune	MINATD
		Présence d'un communicateur à la commune	Recrutement d'un agent chargé de la communication communale	Commune	MINATD, Autres	5 000 000	Commune	MINATD
		Nombre de rencontre avec les partenaires	Mise en place d'un cadre de concertation avec les différents partenaires de la commune	Commune	MINATD, Autres	5 000 000	Commune	MINATD
4- Améliorer la gestion du patrimoine communal	La gestion du patrimoine communal est améliorée d'ici 2020	Qualité de la gestion du patrimoine	Amélioration de l'usage du matériel et des équipements par la sensibilisation du personnel et de la population	Commune	MINATD, Autres	5 000 000	Commune	MINATD
		Présence du responsable	Recrutement d'un responsable en charge du matériel	Commune	MINATD, FEICOM, Autres	30 000 000	Commune	MINATD, FEICOM, Autres
		Nombre et qualité du matériel et équipement communaux	Renouvellement progressif de presque tout le matériel et équipement de l'hôtel de ville	Commune	MINATD, Autres	30 000 000	Commune	MINATD
		Présence d'un hôtel de ville achevé	Accélération des travaux de construction de l'hôtel de ville de Makary	Commune	MINATD, Autres	500 000	Commune	MINATD
<b>TOTAL</b>						<b>96 500 000</b>		

PLAN COMMUNAL DE MAKARY

SECTEUR 23 : Administration territoriale, Décentralisation et Maintien de l'ordre								
PROBLEME : Faible encadrement des populations par l'administration territoriale								
OBJECTIF SUPERIEUR : (DSCE) promouvoir efficacement le développement économique, social, sanitaire, culturel et sportif des populations								
OBJECTIF GLOBAL : Améliorer l'encadrement des populations par les administrations territoriales et décentralisées								
Objectif spécifique	Résultats attendus	Indicateurs de résultats	Activités à entreprendre	Responsables	Partenaires/Apui technique	Coûts estimatifs	Source de financement	
1- Améliorer l'encadrement administratif et sécuritaire des populations	Encadrement administrative et sécuritaire des populations amélioré de 50% d'ici 2015	Sous préfecture équipée	Équipement de la Sous préfecture de Makary	Commune	MINATD, Autres	15 000 000	Commune	MINATD
		Présence d'au moins un personnel ayant le niveau BAC	Plaidoyer pour le recrutement du personnel qualifié à la Sous préfecture	Commune	MINATD, Autres	500 000	Commune	MINATD
		Présence du matériel roulant fonctionnel	Dotation de la FMO en matériel roulant (04 véhicules tout terrain et 08 motos)	Commune	MINATD, MINDEF	100 000 000	Commune	MINDEF
		07 nouveaux personnels pénitenciers présents au poste	Plaidoyer pour l'affectation de 07 personnels pénitenciers	Commune	MINATD, MINJUSTICE	500 000	Commune	MINJUSTICE
		Présence d'un mur protecteur de bonne hauteur	Désenclavement de la prison par la construction d'un point de franchissement	Commune	MINATD, MINJUSTICE	25 000 000	Commune	MINJUSTICE
		Présence de 02 miradors	Construction de 02 miradors	Commune	MINATD, MINJUSTICE	5 000 000	Commune	MINJUSTICE
		Présence du bloc administratif à la prison	Construction et équipement d'un bloc administratif à la prison	Commune	MINATD, MINJUSTICE	20 000 000	Commune	MINJUSTICE
		Présence de matériel roulant	Dotation de la prison du matériel roulant.	Commune	MINATD, MINJUSTICE	30 000 000	Commune	MINJUSTICE
		Réduction des cas de maladies	Branchement de la prison aux réseaux AES et CAMWATER	Commune	MINATD, MINJUSTICE	2 000 000	Commune	MINJUSTICE
		Nombre et qualité du matériel de l'infirmerie	Dotation de l'infirmerie de la prison en matériel	Commune	MINATD, MINJUSTICE	2 000 000	Commune	MINJUSTICE

PLAN COMMUNAL DE MAKARY

2- Améliorer la protection des populations en cas de catastrophes naturelles	Protection des populations en cas de catastrophes améliorée de 50% d'ici 2015	Présence d'une base de données sur les potentiels catastrophes susceptible de se produire dans la commune	Identification de tous les risques de catastrophes susceptibles de se produire dans la commune	Commune	MINATD, Autres	8 000 000	Commune	MINATD
		Présence d'un système permanent de surveillance des catastrophes	Activation à la Sous préfecture de la structure de gestion des catastrophes naturelles du MINATD	Commune	MINATD, Autres	500 000	Commune	MINATD
3- Faciliter le système de l'État civil	Le système d'État civil facilité de 70% d'ici 2020	Présence d'un système d'établissement des actes de naissance fiable	Amélioration du processus de délivrance des actes de naissance au niveau de la Mairie (informatisation du système)	Commune	MINATD, Autres	5 000 000	Commune	MINATD
		Présence de 05 nouveaux centres d'État civil	Création de 05 nouveaux centres d'État civil (Ngouma, Mada, Bodo, Afade, et Maltam)	Commune	MINATD, Autres	500 000	Commune	MINATD
<b>TOTAL</b>						<b>214 000 000</b>		

**SECTEUR 24 : INDUSTRIES, MINES ET DEVELOPPEMENT TECHNOLOGIQUE**

**PROBLEME : Faible développement des mines, de l'industrie et de l'innovation technologique**

**OBJECTIF SUPERIEUR : (DSCE) Assurer l'industrialisation à travers la transformation et la valorisation des matières premières locales et la promotion des exportations**

**OBJECTIF GLOBAL : Améliorer le développement des mines et de l'industrie à Makary**

Objectif spécifique	Résultats attendus	Indicateurs de résultats	Activités à entreprendre	Responsables	Partenaires/Appui technique	Coûts estimatifs	Source de financement	
1- Mettre en valeur le potentiel minier	Exploitation minier mis en valeur de 80% d'ici 202	- Ressources minières identifiées	Nouvelle prospection des ressources minières de la commune	Commune	MINMIDT, PDR, PNDP	60 000 000	Commune	Organismes agréés
		Mise en	Mise à prix de	État	MINMIDT	PM	État	Organism

PLAN COMMUNAL DE MAKARY

		exploitation du pétrole de Woulky	licence d'exploitation pour le pétrole de Woulky					es agréés
		Présence d'un fichier sur les ressources minières de la zone	Établissement d'un fichier sur les ressources minières existantes dans la commune	Commune	MINMIDT, PDR, PNDP	2 000 000	Commune	MINMIDT
2- Améliorer le développement de l'industrie et de l'innovation technologique	Développement de l'industrie et de l'innovation technologique améliorée de 60% d'ici 2015.	Nombre de PMI créés	Appui à la création des PMI et des projets innovants dans la région	Commune	MINMIDT, PDR, PNDP	150 000 000	Commune	MINMIDT
		Camion en état de fonctionnement	Réhabilitation du camion benne de la commune	Commune	MINMIDT, PDR, PNDP	5 000 000	Commune	MINMIDT
		Recettes générées par l'activité	Organisation de l'activité d'extraction du sable	Commune	MINMIDT, PDR, PNDP	3 000 000	Commune	MINMIDT
<b>TOTAL</b>						220 000 000		

**SECTEUR 25 : RECHERCHE SCIENTIFIQUE ET INNOVATIONS**

**PROBLEME :** Accès difficile aux produits de la recherche

**OBJECTIF SUPERIEUR :** (DSCE) Améliorer l'a recherche dans le secteur de l'industrie, de l'agriculture, de l'élevage et des services

**OBJECTIF GLOBAL :** Améliorer l'accès aux produits de la recherche

Objectif spécifique	Résultats attendus	Indicateurs de résultats	Activités à entreprendre	Responsables	Partenaires/Apui technique	Coûts estimatifs	Source de financement	
1- Améliorer la connaissance des produits de	Connaissance des produits de la recherche	- Nombre parcelles test	Vulgarisation de nouveau produit de recherche	Commune	MINRESI, Autres	10 000 000	Commune	MINRESI

PLAN COMMUNAL DE MAKARY

recherche scientifique	scientifique améliorée de 60% d'ici 2018		dans la zone par la création des parcelles test et la formation des services de vulgarisation					
		Nombre de maladies traitées par les tradi praticiens	Mise en valeur des recherches des tradi praticiens sur les maladies endémiques	Commune	MINRESI, Autres	10 000 000	Commune	MINRESI
2- Initier les projets de recherche dans la zone	Projets de recherche dans la zone initiés de 50% d'ici 2020	Nombre de projets subventionnés	Subvention des projets de recherche dans la zone de Makary	Commune	MINRESI, Autres	10 000 000	Commune	MINRESI
		Nombre de nouvelles espèces améliorées introduites	Multiplication des espèces améliorées dans la commune (agriculture, élevage et pêche)	Commune	MINRESI, MINADER, MINEPIA, Autres	5 000 000	Commune	MINRESI
<b>TOTAL</b>						<b>35 000 000</b>		

**SECTEUR 26 : TRAVAUX PUBLICS**

**PROBLEME** : Difficulté à assurer la durabilité des infrastructures du génie civil

**OBJECTIF SUPERIEUR : (DSCE)** Assurer la pérennité du patrimoine infrastructurel de l'État

**OBJECTIF GLOBAL** : Améliorer la durabilité des infrastructures de génie civil

Objectif spécifique	Résultats attendus	Indicateurs de résultats	Activités à entreprendre	Responsables	Partenaires/Appui technique	Coûts estimatifs	Source de financement	
1- Améliorer l'entretien des	L'entretien des	100 km des routes et pistes	Entretien régulier de 100 km de routes et pistes	Commune	MINTP, Autres	300 000 000	Commune	MINTP

PLAN COMMUNAL DE MAKARY

routes de la commune	routes de la commune est amélioré	entretenus 54 comités d'entretien mis en place et équipés	communales Mise en place et équipement de 54 comités d'entretien des routes	Commune	MINTP, Autres	30 000 000	Commune	MINTP
2- Améliorer l'état des ouvrages de franchissement	État d'ouvrage de franchissement amélioré de 60% d'ici 2020	Présence des rigoles latérales et des drains le long des routes	Construction des rigoles latérales le long des axes routiers	Commune	MINTP, Autres	50 000 000	Commune	MINTP
		18 passages busés et 12 dalots réfectionnés	Réfection de 18 passages busés et 12 dalots	Commune	MINTP, Autres	500 000 000	Commune	MINTP
<b>TOTAL</b>						<b>880 000 000</b>		

<b>SECTEUR 27 : ENVIRONNEMENT ET PROTECTION DE LA NATURE</b>								
<b>PROBLEME : Difficulté à préserver l'environnement et de la nature</b>								
<b>OBJECTIF SUPERIEUR : (DSCE) Assurer une gestion durable des ressources naturelles</b>								
<b>OBJECTIF GLOBAL : Améliorer la préservation de l'environnement et la nature</b>								
Objectif spécifique	Résultats attendus	Indicateurs de résultats	Activités à entreprendre	Responsables	Partenaires/Appui technique	Coûts estimatifs	Source de financement	
1- Améliorer la couverture de la composante "sol"	La couverture de la composante sol est améliorée	Nombre de personnes utilisant cette technique	Formation des populations sur les techniques d'entretien des plants en poquets	Commune	MINEPDED, PNDP, Autres	5 000 000	Commune	MINEPDED
		Nombre de foyers distribués	Organisation de 02 campagnes de distribution de foyers améliorés	Commune	MINEPDED, PNDP, Autres	10 000 000	Commune	MINEPDED
		Nombre de personnes utilisant les foyers améliorés	Sensibilisation des populations sur la nécessité de faire des économies de bois en utilisant les foyers améliorés	Commune	MINEPDED, Autres	2 000 000	Commune	MINEPDED
2- Réduire le	Le tassement des	Nombre de	Renforcement des	Commune	MINEPDED,	15 000 000	Commune	MINEPDED

PLAN COMMUNAL DE MAKARY

tassement des sols	sols est réduit	troupeaux interpellés	contrôles en vue du respect des parcours à bétail		PNDP, Autres			
<b>3- Réduire l'utilisation abusive des matières plastiques non biodégradables</b>	L'utilisation abusive des matières plastiques non biodégradables est réduite de 90% d'ici 2015	Nombre de vendeurs délaissant les matières plastiques non biodégradables	Sensibilisation des populations sur la réglementation en vigueur sur les matières plastiques non biodégradables	Commune	MINEPDED, PNDP, Autres	10 000 000	Commune	MINEPDED
<b>4- Créer des espaces verts communaux</b>	Espaces verts communaux créés dans chaque grande agglomération de la commune	Nombres d'espaces verts créés	Aménagement de 06 espaces verts dans la commune (Makary 02, Mada 02, Maltam, Afadé)	Commune	MINEPDED, PNDP, MINFOF	60 000 000	Commune	MINEPDED
<b>TOTAL</b>						<b>102 000 000</b>		

**SECTEUR 28 : FORET ET FAUNE**

**PROBLEME : Faible préservation de la forêt et de la faune**

**OBJECTIF SUPERIEUR : (DSCE) Assurer une gestion durable des ressources naturelles**

**OBJECTIF GLOBAL : Améliorer la préservation de la forêt et de la faune**

Objectif spécifique	Résultats attendus	Indicateurs de résultats	Activités à entreprendre	Responsables	Partenaires/Appui technique	Coûts estimatifs	Source de financement	
<b>1- Mettre en place un plan de reboisement</b>	Un plan de reboisement est mis en place	Nombre d'espaces reboisés	Mise en place d'un plan communal de reboisement	Commune	MINFOF, PNDP, autres	5 000 000	Commune	MINFOF
		Présence de 02 pépinières	Création et entretien de 02 pépinières (01 au poste forestier et 01 à la mairie)	Commune	MINFOF, PNDP, autres	2 000 000	Commune	MINFOF
		Présence de la forêt communal	Création et aménagement d'une forêt communal à Guéléla	Commune	MINFOF, PNDP, autres	20 000 000	Commune	MINFOF



PLAN COMMUNAL DE MAKARY

		Présence de l'opération "sahel vert"	Introduction de l'opération "sahel vert"	Commune	MINFOF, MINEPDED, autres	50 000 000	Commune	MINFOF MINEPDED
2- Limiter la coupe abusive de bois de 70% d'ici 2020	La coupe abusive de bois est limitée	Nombre de descentes des agents	Intensification des contrôles forestiers	Commune	MINFOF, PNDP, autres	3 000 000	Commune	MINFOF
		Nombre de personnels affectés et présents et poste	Plaidoyer pour l'affectation de 04 personnels qualifiés dans la zone	Commune	MINFOF, autres	500 000	Commune	MINFOF
		Qualité des actes délivrés par les agents forestiers	Sensibilisation des agents de l'État sur la délivrance des droits de passage complaisant	Commune	MINFOF, autres	1 000 000	Commune	MINFOF
<b>TOTAL</b>						<b>81 500 000</b>		

PLAN COMMUNAL DE MAKARY

<b>SECTEUR : PETITE ENFANCE</b>							
PROBLEME : Faible épanouissement de la petite enfance							
OBJECTIF GLOBAL : Améliorer le cadre et les conditions de vie des petits enfants							
<b>Objectifs spécifiques</b>	<b>Résultats attendus</b>	<b>Indicateurs de résultats</b>	<b>Activités à entreprendre</b>	<b>Responsables</b>	<b>Partenaires/A ppu technique</b>	<b>Coûts estimatifs</b>	<b>Source de financement</b>
1- Garantir aux enfants leur citoyenneté	Les actes de naissances sont établis chaque année aux enfants en âges scolaires	Nombre d'actes de naissance établis chaque année	Identification des enfants scolarisés sans actes de naissance, avec l'assistance des directeurs des écoles ;	Commune (comité de suivi évaluation de la mise en œuvre du PCD)	IAEB MAKARY District de santé de Makary Sous-préfecture	530000	Commune
			Confection d'un répertoire des enfants sans acte de naissance		District de santé de Makary Service d'état civil Sous-préfecture	150000	
			Organisation des séances de sensibilisation auprès des populations		District de santé de Makary	1060000	
			Organisation des séances collectives d'audience foraine au sein de la commune en vue de la délivrance collective de jugements supplétifs d'actes de naissance		Sous-préfecture DDMINAS	3000000	
			Création 05 centres spéciaux d'état civil (Ngouma, Mada, Bodo, Afade, et Maltam) pour rapprocher davantage les		Sous-préfecture DDPROFF	25000000	

PLAN COMMUNAL DE MAKARY

			populations de ces centres. Création des passerelles entre les systèmes d'accouchement traditionnels et le système formel de l'état civil en vue d'encourager davantage l'enregistrement des naissances		Sultanats chefferies	500000	
2- Améliorer l'état nutritionnel de la petite enfance	Réduction de 90% des cas de malnutrition	Nombre de cas de malnutrition constatés ou déclarés	Opérationnalisation du programme de protection mère/enfant Administration des sels de réhydratation orale		District de santé de Makary	15900000	
3- Protéger la petite enfance contre les maladies contagieuses courantes	100% du taux de couverture vaccinale Degré de salubrité et de propreté constatés dans les ménages ou concessions	Nombre de cas déclarés en poliomyélite, dysenterie amibienne, cholera, infection respiratoire, grippe	Couverture vaccinale totale de la commune en vaccins courants Organisation des causeries éducatives les règles d'hygiène et de salubrité Organisation des campagnes d'assainissement permanentes et régulières		District de santé de Makary	15900000	
4-Améliorer les conditions de vie des enfants en conflit avec la loi	Un centre de redressement et de réinsertion des jeunes est créé et fonctionnel à Makary	PV de réception de la construction du centre Nombre de jeunes redressés et réinsérés dans la commune	Consultation du MINATD pour la création du centre et appui à sa construction Sélection du prestataire Exécution des travaux de construction Gestion, Suivi et maintenance du centre		MINATD Prestataire MINJEC	50000000	
<b>TOTAL</b>						<b>112040000</b>	

PLAN COMMUNAL DE MAKARY

Cadre logique des changements climatiques

<b>SECTEUR : CHANGEMENTS CLIMATIQUES</b>							
<b>PROBLEME : Réchauffement climatique et perte continue du couvert végétal</b>							
<b>OBJECTIF GLOBAL : réduire le réchauffement climatique et restaurer le couvert végétal</b>							
<b>Objectif spécifique</b>	<b>Résultats attendus</b>	<b>Indicateurs de résultats</b>	<b>Activités à entreprendre</b>	<b>Responsables</b>	<b>Partenaires/Appui technique</b>	<b>Coûts estimatifs</b>	<b>Source de financement</b>
Réduire, aux fins de disparition, les pratiques qui favorisent la production des gaz à effet de serre	Les feux de brousse sont réduits de 90%	<ul style="list-style-type: none"> <li>• Nombre de feux de brousse constatés</li> <li>• Nombre d'hectares de surfaces incendiées</li> </ul>	Création des comités de vigilance et de lutte contre les feux de brousse dans chaque village pour traquer les éleveurs et les transhumants qui incendient les prairies	Commune	MINADER MINATD MINEPIA MINEPDED	530000	Commune
Réduire, aux fins de disparition, les pratiques qui accélèrent la dégradation du sol	80% de la population active est formée aux pratiques agro forestières de seconde génération qui se démarquent des pratiques extensives	<ul style="list-style-type: none"> <li>• Nombre de villages formés aux pratiques agro forestières de seconde génération</li> <li>• Quantité d'intrants utilisés</li> <li>• Quantité de matériels et d'équipement disponible</li> </ul>	<ul style="list-style-type: none"> <li>• Formation des producteurs en quelques techniques agro forestières telles que alley cropping, l'enfouissement, les cultures sous Faidherbia, etc.</li> <li>• Mise à la disposition des populations par la commune des coopératives offrant des intrants agricoles qui respectent l'environnement</li> <li>• Mise à la disposition des populations par la commune des tracteurs, moissonneuse batteuse, magasins de stockage pour améliorer les</li> </ul>	Commune	MINADER MINFOF MINEPDED	200000000	Commune PNDP PDRI

PLAN COMMUNAL DE MAKARY

			rendements et la production					
Réguler la production des gaz à effet de serre	100% des CFC sont détectés à l'entrée de la commune	Nombre de CFC qui entent dans la commune	Consultation douanes pour installation d'un poste de contrôle des CFC	Commune	MINATD DOUANES	1200000	Commune	
Élaborer et mettre en œuvre un plan de reboisement de la commune	10 arbres sont plantés par ménage	Nombre d'arbres plantés Nombre d'hectares reboisés	Organisation des campagnes 01 ménage 01 arbre planté chaque année	Commune	MINFOF ANAFOR	13000000	Commune MINFOF MINEPDEP	
<b>TOTAL</b>						214730000		

### Économie locale

Les activités économiques sont embryonnaires dans la commune de MAKARY. Les quelques rares échanges qui ont pu être répertoriées sont menées en marge de la légalité. Cependant, elles s'inscrivent dans les trois segments de l'économie locale : le primaire, le secondaire et le tertiaire.

- le secteur primaire caractérisé par les activités extractives des ressources naturelles, comprend
  - l'agriculture vivrière de subsistance (mil, maïs, haricot, riz et quelques maraîchers)
  - l'élevage artisanal, du gros et du petit bétail, auquel est associée la petite aviculture
  - La pêche artisanale.
  - Les activités de collecte des produits forestiers non ligneux
- le secteur secondaire, défini par les activités minière et industrielle serait quasi absent n'eût été la vente informelle des produits pétroliers dont le zoua-zoua en priorité. Les carrières de sable sont inexploitées à ce jour.
- le secteur tertiaire, caractérisé par la production des services englobe la presque totalité des corps de métier : agents de change, exploitants vidéo clubs, tailleurs /couturiers, exploitants de call box, taximen moto, bayam sallam, vendeurs de carburant, restaurateurs, rôtisseurs, vendeurs de bois de chauffe, blanchisseurs, cordonniers, colleurs de pneus
- le commerce : la commune de Makary est un grand centre d'affaires où s'échangent pour la plus part des produits issus de l'agriculture, de la pêche et de l'élevage. Le marché de Mada en est le principal centre. Le reste du temps, le commerce est caractérisé par les activités informelles.
- les activités de transport : la commune de MAKARY est une zone de transit, porte d'entrée des importations du Nigéria. Le transport urbain est assuré par les motos et l'interurbain, par les motos et les véhicules privés.
- les services : il existe quelques services déconcentrés de l'Etat à savoir : une délégation d'arrondissement de l'agriculture et du développement rural, une inspection d'arrondissement de l'Education de base, un poste forestier et de chasse, une sous préfecture, un hôpital de district, une brigade de gendarmerie, un lycée et un CETIC, une délégation de la jeunesse.

Cette économie pêche par le fait, malheureusement, qu'elle soit extravertie : tous les produits sont ventilés au Nigéria.

PLAN COMMUNAL DE MAKARY

**Cadre logique sur l'économie locale**

Secteur	Potentialités et opportunités	Obstacles à lever	Axes stratégiques	Actions à entreprendre	AGR possibles	Emplois probables
<b>Agriculture :</b> Production des maraichers et du riz par l'aménagement des parcelles irrigués	-Présence des zones inondables -Présence de nombreuses parcelles irrigables ; -Présence du lac Tchad, du Serbowel et de l'Elbeit -Présence de terres cultivable ; Présence de main d'œuvre ; -Présence d'un marché de renommé -Existence des structures étatiques pour l'encadrement des producteurs -Fort potentiel humain qui s'intéresse à l'activité	-Difficultés d'accès aux terres cultivables pour les jeunes; - Enclavement de la zone -Absence des financements, -Difficultés de décortiquer le riz	<b>Améliorer la productivité pour booster la production et créer les richesses et les emplois directs</b>	-Faciliter l'accès à la propriété foncière -Faciliter l'accès aux crédits -Doter les populations d'une décortiqueuse -Aménager les bassins de production - Désenclaver les zones de production,	-Achat et revente des produits agricoles à l'état nature ou transformés -Exportation des produits dans les autres villes ou dans les pays voisins -Création d'une centrale d'achat et de vente des produits agricoles au niveau de la commune -Développement des services divers dans les bassins de production -Création d'une usine de fabrication des sacs "L18"	-Auto emploi -Besoin en main d'œuvre dans les unités de production, de conservation et commercialisation -Activités de réalisation des routes (désenclavement), -Agriculteurs spécialisés - Provendiers -Gardiens -Ouvriers -Vendeurs de sacs
Renforcement de la culture d'oignon	-Terres cultivables disponibles -Proximité du Nigéria et du Tchad -Existence des structures étatiques pour l'encadrement des producteurs -Fort potentiel humain qui s'intéresse à l'activité	- Difficultés d'accès aux bonnes parcelles cultivables -Insuffisance des financements, -Enclavement de la zone -Pertes post récoltes très élevées,		-Faciliter l'accès à la propriété foncière -Faciliter l'accès aux crédits ; -Améliorer l'encadrement des producteurs -Désenclaver la zone -Construire les magasins de stockage		
Renforcement de	-Présence de terres	-Difficultés d'accès		-Faciliter l'accès à		

PLAN COMMUNAL DE MAKARY

Secteur	Potentialités et opportunités	Obstacles à lever	Axes stratégiques	Actions à entreprendre	AGR possibles	Emplois probables
la culture du niébé	cultivable ; Présence de main d'œuvre ; -Présence d'un marché de renommé -Existence des structures étatiques pour l'encadrement des producteurs -Fort potentiel humain qui s'intéresse à l'activité	aux terres cultivables pour les jeunes ; -Insuffisance de financement -Culture très exigeante en produits -Culture très sensible aux phénomènes climatiques		la propriété foncière -Faciliter l'accès aux crédits ; -Améliorer l'encadrement des producteurs -Construire les magasins de stockage		
Stockage de céréales	-Présence de plusieurs magasins de stockage -Possibilité de ravitaillement.	-Difficultés de traitement des grains		-Construire les magasins de stockage,		
<b>Élevage</b> Embouche bovine et ovine	-Présence d'un important effectif -Demande élevée -Présence de pâturage sur une bonne période de l'année -Techniques assez développées -Présence des services d'encadrement	--Difficultés d'accès aux antiparasitaires -Divagation des bêtes -Vols des bêtes -Cherté des intrants (aliments et produits vétérinaires) -Épizootie	<b>Améliorer la productivité pastorale et de la pêche pour booster la production et créer les richesses et les emplois directs</b>	-Faciliter l'accès aux aliments, aux produits vétérinaires et aux antiparasitaires -Améliorer le suivi des bêtes -Faciliter l'accès au crédit	-Achat et revente des produits agricoles à l'état nature -Exportation des produits dans les autres villes ou dans les pays voisins -Création d'une centrale de vente des produits de l'élevage au niveau de la commune -Développement des services divers dans les bassins de production	-Gardiens -Bouchers -Fermiers -Eleveurs spécialisés -Soyayistes

PLAN COMMUNAL DE MAKARY

Secteur	Potentialités et opportunités	Obstacles à lever	Axes stratégiques	Actions à entreprendre	AGR possibles	Emplois probables
<b>Pêche</b>	<ul style="list-style-type: none"> <li>-Présence de nombreux cours d'eau poissonneux qui traversent la commune</li> <li>-Présence de nombreuses personnes qui s'intéressent à l'activité</li> <li>-Présence des méthodes de conservation traditionnelles</li> <li>-Présence de nombreuses débouchées</li> </ul>	<ul style="list-style-type: none"> <li>-Envasement des cours de pêche</li> <li>- Utilisation des mauvaises techniques de pêche</li> <li>-Faible régénération des espèces</li> <li>-Difficultés de conservation</li> </ul>		<ul style="list-style-type: none"> <li>-Curer les cours d'eau</li> <li>-Réglementer la pêche en instaurant les quotas et les périodes de pêche</li> <li>-Interdire les mauvais équipements de pêche</li> <li>-Améliorer les techniques de fumage</li> <li>-Construire les magasins</li> </ul>	<ul style="list-style-type: none"> <li>-Achat et revente des produits à l'état nature ou fumés</li> <li>-Exportation des produits dans les autres villes ou dans les pays voisins</li> <li>-Développement des services divers dans les bassins de production</li> </ul>	<ul style="list-style-type: none"> <li>-Pêcheurs</li> <li>-Nettoyeurs</li> <li>-Fumeurs</li> <li>-Porteurs</li> <li>-Confectionneur de nasses et de paniers</li> <li>-Gardiens</li> <li>-Magasiniers</li> </ul>
<b>Forêt et faune/Environnement et protection de la nature</b>	<ul style="list-style-type: none"> <li>-Reboisement</li> <li>-Main d'œuvre abondante</li> <li>-</li> </ul>	<ul style="list-style-type: none"> <li>-Difficultés d'accès à l'eau</li> <li>-Difficultés d'accès aux plants de bonne qualité</li> <li>-Existence des sites touristiques non aménagés</li> <li>-Non existence d'une stratégie de gestion durable des ressources naturelles</li> <li>-Disparition de la faune et destruction de la flore</li> </ul>	<b>Promouvoir les activités de régénération forestière pour créer les richesses et les emplois directs</b>	<ul style="list-style-type: none"> <li>-Construire un puits au poste forestier</li> <li>-Aménager une forêt communale</li> </ul>	<ul style="list-style-type: none"> <li>-Achat et vente des plants,</li> <li>-Développement des pépinières et plantations sylvicoles</li> <li>-Promotion des compostières</li> </ul>	<ul style="list-style-type: none"> <li>-Pépinieristes</li> <li>-Gardiens</li> <li>-Sylviculteurs</li> </ul>
<b>Tourisme/Culture</b>	<ul style="list-style-type: none"> <li>-Existence d'une diversité de valeurs touristiques (Steppe,</li> </ul>	<ul style="list-style-type: none"> <li>-Absence d'une stratégie de promotion des</li> </ul>	<b>Promouvoir les structures d'accueil et aménager les sites en</b>	<ul style="list-style-type: none"> <li>- Créer un cercle municipal</li> <li>- Construire une</li> </ul>	<ul style="list-style-type: none"> <li>-Formation Sur Les Métiers Touristiques</li> </ul>	<ul style="list-style-type: none"> <li>-Guides touristiques</li> <li>-Servants</li> </ul>



PLAN COMMUNAL DE MAKARY

Secteur	Potentialités et opportunités	Obstacles à lever	Axes stratégiques	Actions à entreprendre	AGR possibles	Emplois probables
	maisons Kotokos, Musée locale, danses traditionnelles, ...)	activités touristiques -Manque de personnel d'appui formé -Mauvais état des routes en saison de pluies -insuffisance des facilités d'hébergement -Absence d'un festival culturel	<b>vue de promouvoir les activités touristiques pour créer les richesses et les emplois</b>	auberge municipale -Promouvoir les restaurants/café municipaux -Créer un festival culturel.	-Restauration ; -Hôtellerie ; -Accompagnement	-Gardiens -Cuisiniers -Personnels de chambre -Chauffeurs -Maintenanciers -Informaticiens -Secrétaires -Caissiers -Maçons
<b>TRANSPORT</b>	-Présence de moto taxis ; -Présence des transporteurs par véhicules et camions ;	-Absence d'infrastructures routières ; -Absence de sites pour les motos taxi -Prix élevé de carburants -Faible formation des conducteurs -Faible sensibilisation sur la sécurité routière	<b>-Développer les moyens de transport modernes afin de créer les richesses et les emplois</b>	-Construire 03 gares routières -Aménager des sites de stationnement -Sensibiliser les conducteurs sur la nécessité d'avoir un permis de conduire -	-Vente de ticket ; -Manutention ;	-Gardiens -Chargeurs -Syndicat de transporteurs -Vendeurs de tickets de quai -Gestionnaires des sites de stationnement
<b>PETITES ET MOYENNES ENTREPRISES</b>	- Population dynamique et désireuse de s'insérer dans les circuits économiques ; -Présence des matières premières pour l'artisanat ; -Existence d'un Centre de création des entreprises ; -Présence des activités de l'économie locale ; -Présence de quelques PME.	-Faible esprit entrepreneurial -Faible soutien à l'entreprenariat des jeunes -Faible débouchés pour l'artisanat -Faibles capacités organisationnelles de l'économie sociale -Absence d'une foire artistique et	<b>Améliorer la promotion des petites et moyennes entreprises, de l'économie sociale et de l'artisanat en vue de créer la richesse et les emplois</b>	-Organiser une foire artistico culturelle -Mettre sur un fonds d'un d'appui à la création des PME -Structurer le secteur de l'économie sociale par la création des coopératives	Développement de l'artisanat ;	-Gardiens -Hôtesse -Fondeurs spécialisés -Vanniers spécialisés -Sculpteurs spécialisés -Couturiers -Cordonniers

PLAN COMMUNAL DE MAKARY

Secteur	Potentialités et opportunités	Obstacles à lever	Axes stratégiques	Actions à entreprendre	AGR possibles	Emplois probables
		culturelle				
<b>COMMERCE</b>	-Dynamisme de la population ; -Activités économiques variées : artisanat, agriculture, élevage, pêche ; -Présence d'un marché de renommé ; -Présence de plusieurs infrastructures marchandes	-Absence de courant électrique -Absence de coopératives -Etroitesse du marché de Mada -Déliquescence du marché de Makary -Vétusté ou absence de certaines infrastructures	<b>Développer un cadre infrastructurel propice au développement des activités commerciales en vue de créer les richesses et les emplois</b>	-Délocaliser le marché de Mada -Valoriser les marchés périodiques dans les villages ; -Construire de nouvelles boutiques ; -Construire 02 abattoir/ boucherie moderne à Makary et à Mada -Structurer les activités au marché de Mada -Rénover le marché de Makary	-Stockage des céréales -Triage (Poissons, légumineuses, céréales, ...) -Ensachage des produits (Céréales, légumineuses...)	-Gardiens -Agents d'entretien -Percepteurs de marché -Commerçants (Grossistes, détaillants, bayam sellam etc) -Aides commerçants -Trieurs -Ensacheurs
<b>Postes et télécommunication</b>	-Présence de 02 réseaux MTN, Orange -Installation de VIETTEL-	-Perturbation fréquentes du réseau -Absence d'énergie électrique -Cherté du carburant -Faible bénéfices ;	<b>Développer les activités connexes en vue de créer les richesses et les emplois</b>	-Plaidoyer pour le renforcement des antennes relais ; -Structurer les call boxers -Électrifier la zone	-Multiplication des call box au niveau village	-Call boxers - Dépanneurs de téléphone -Chargeurs de batterie -Vendeurs des accessoires

### 5.3 Coût estimatif du PCD

Le coût estimatif du présent PCD est la synthèse des totaux estimatifs des différents cadres logiques. Il est à signaler que seules les études de faisabilité pourront apporter avec précision les coûts exacts des différentes activités.

N°	SECTEUR	COUTS ESTIMATIFS (FCFA)
1	AGRICULTURE ET DEVELOPPEMENT RURAL	900 000 000

PLAN COMMUNAL DE MAKARY

N°	SECTEUR	COUTS ESTIMATIFS (FCFA)
2	ELEVAGE, PECHE ET INDUSTRIES ANIMALES	1 574 000 000
3	SANTE PUBLIQUE	367 000 000
4	EDUCATION DE BASE	7 599 660 000
5	ENSEIGNEMENTS SECONDAIRES	710 100 000
6	TRAVAUX PUBLICS	880 000 000
7	JEUNESSE	147 000 000
8	EAU ET ENERGIE: SOUS SECTEUR EAU	1 253 600 000
	EAU ET ENERGIE: SOUS SECTEUR ENERGIE	805 000 000
	ASSAINISSEMENT	25 500 000
9	AFFAIRES SOCIALES	27 000 000
10	FEMME ET FAMILLE	47 000 000
11	CULTURE	82 000 000
12	PETITES ET MOYENNES ENTREPRISES, ECONOMIE SOCIALE ET ARTISANAT	86 000 000
13	MINES, INDUSTRIE ET DEVELOPPEMENT TECHNOLOGIQUE	220 000 000
14	TOURISME	63 000 000
15	DOMAINES ET AFFAIRES FONCIERES	60 000 000
16	COMMERCE	416 000 000
17	TRANSPORT	136 000 000
18	POSTES ET TELECOMMUNICATION	112 500 000
19	ADMINISTRATION TERRITORIALE, DECENTRALISATION ET MAINTIEN DE L'ORDRE	214 000 000
	INSTITUTION COMMUNALE	96 500 000
20	FORET ET FAUNE	81 500 000
21	ENVIRONNEMENT ET PROTECTION DE LA NATURE	102 000 000
22	DEVELOPPEMENT URBAIN ET DE L'HABITAT	216 000 000
23	EMPLOI ET FORMATION PROFESSIONNELLE	56 000 000
24	TRAVAIL ET SECURITE SOCIALE	12 000 000
25	SPORTS ET EDUCATION PHYSIQUE	220 500 000
26	RECHERCHE SCIENTIFIQUE ET INNOVATION	35 000 000
27	ENSEIGNEMENT SUPERIEUR	30 000 000
28	COMMUNICATION	20 500 000
<b>COUT ESTIMATIF TOTAL</b>		<b>16 595 360 000</b>

PLAN COMMUNAL DE MAKARY

Le coût estimatif total des cadres logiques est évalué à **16 465 360 000 FCFA TTC (Seize Milliards Cinq Cent Quatre Vingt Quinze Millions Trois Cent Soixante Mille Francs CFA).**

**5.3 Esquisse du Plan d'utilisation et de gestion des terres de l'espace communal**

**Tableau 11: Matrice du diagnostic des ressources naturelles**

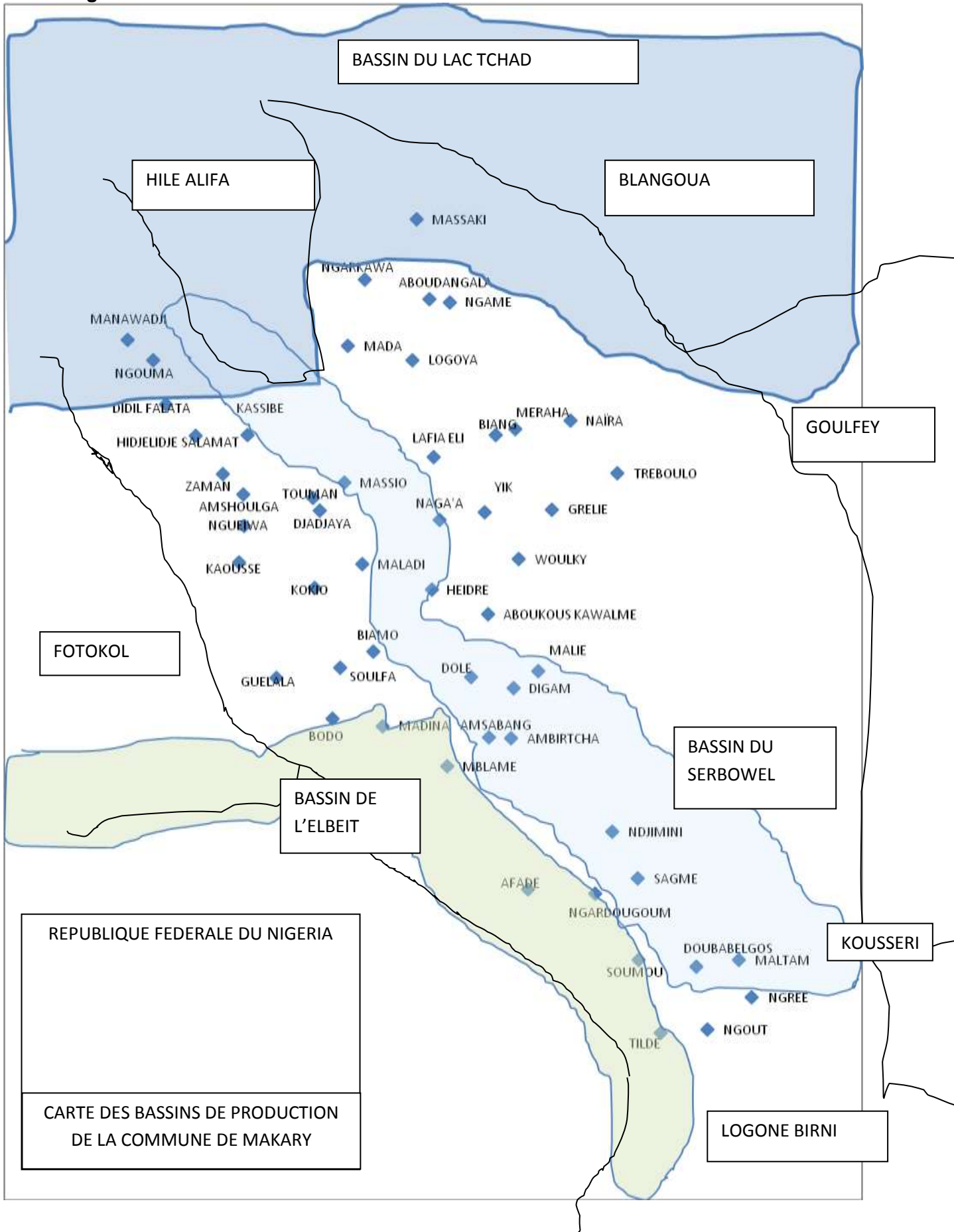
Ressources naturelles	Localisation	Potentiel	Utilisateurs/ utilisations	Contrôleurs	Mode de gestion (Accès)	Tendances	Problèmes/ contraintes	Action à entreprendre
<b>La steppe</b>	Toute la Commune	-Sols fertiles et disponibles, -Disponibilité des terrains pour construction.	-Riziculture -Récolte de seko, -Elevage traditionnel,	Populations riveraines	Accès règlementé par le blama	Hardéisation	-Feux de brousse -Absence de pistes de déserte. -Prolifération des maladies et insectes nuisibles	- Limitation aux feux de brousse précoce - Appui et encadrement des producteurs, -Organisation de la communauté
<b>l'eau</b>	Lac Tchad Elbeit Serbowel Wacham Wafлам	-Produits halieutiques (poisson, crabe, crevette, -Extraction de sable et Gravier, -Cultures maraichères -Cultures de contre saison - Riziculture	--Sable et gravier non valorisés, -Pêche artisanale - élevage -Cultures maraichères -Cultures de contre saison - Riziculture	Populations riveraines,	Accès règlementé par le blama	Réduction du bassin d'inondation des cours d'eau et du Lac Tchad  Réduction du potentiel halieutique	- Présence des canaux de pêche -Assèchement des cours d'eaux, -Pistes d'accès défectueuses, -Pénibilité du travail, -Présence d'hippopotames, d'éléphant et insectes nuisibles, -Inondations récurrentes - Utilisation de matériel non réglementaire - Exploitation anarchique du potentiel halieutique	-Sensibilisation des pêcheurs les méthodes de pêche durables et sur l'impact de la disparition des espèces halieutiques, consécutive à l'utilisation du matériel de pêche non réglementaire et des canaux de pêche -Aménagement des bas fonds.
<b>Pétrole</b>	Woulky	Inexploré	RAS	Etat	RAS	Conservation du potentiel	-Insuffisance des moyens -Faible expertise technique -Réglementation	-Recherche des partenaires financiers -Recherche de l'expertise technique -Mise en exploitation

PLAN COMMUNAL DE MAKARY

Ressources naturelles	Localisation	Potentiel	Utilisateurs/ utilisations	Contrôleurs	Mode de gestion (Accès)	Tendances	Problèmes/ contraintes	Action à entreprendre
							rigide	
<b>Sols</b>	Toute la Commune	Fertilité	-Cultures vivrières, -Cultures de rente, -Cultures maraîchères, -Construction des maisons - Elevage	Blama	Accès règlementé par le blama	Insuffisance des terres	Baisse de la fertilité de certains sols consécutifs à la prévalence des feux de brousse tardifs, Dégradation des sols exposés à l'érosion et les feux de brousse (hardéisation), Mauvaises pratiques culturales	-Formation des agriculteurs sur les techniques culturales modernes, -Promotion de l'agriculture intégrée à l'élevage, des solutions agro forestières pour la restauration de la fertilité des sols - introduction de pratiques d'élevage intensif
<b>Carrières</b>	Toute la Commune	-Gravier -Sable fin -Sable gros -Pierres -Latérite	-Extraction des matériaux de construction (Gravier, sable fin, Sable gros et Pierres)	Populations riveraines	Facile mais contrôlé par la commune	Carrières faiblement exploitées	-Difficulté d'accès dans les zones de carrière,  -Insuffisance de moyens financiers, matériels et techniques	-Création et aménagement des voies d'accès, -Aménagement des carrières, -Recherche des partenaires financiers et techniques pour l'exploitation des carrières.
<b>Sites touristiques</b>	Forêt sacrée	Moutonnement du paysage Richesse floristique de la végétation	Eventuelle utilisation Abris pour la lie de la société	Populations riveraines	Facile mais contrôlé par la commune	Non exploité	-Insuffisance de moyens financiers, - excursion fréquente des Tchadien  -Difficultés d'accès dans la zone	Rechercher des partenaires financiers et techniques, -Création des voies de desserte, Création et aménagement des centres climatiques, -Création des forêts académiques, -Création des espaces verts sur les berges du Logone -Création des zones de chasse sportive, -Organisation des activités touristiques à caractère sportif

Source ; Enquêtes BIOCONCEPT 2013

Carte de gestion durable des terres



PLAN COMMUNAL DE MAKARY

**6 PROGRAMMATION**

**6.1 Classification des villages par ordre de financement**

Pour faciliter la programmation des activités, il a été mis en place un ordre de financement des villages. Le souci est de faire une meilleure répartition des investissements sans léser un village. Cet exercice a été élaboré par le maire et validé par les conseillers municipaux.

N°	Noms des Villages	Ordre de financement
1.	ZAMAN	1 <sup>er</sup>
2.	KAOUSSE	2 <sup>e</sup>
3.	AMSABANG	3 <sup>e</sup>
4.	AFADE	4 <sup>e</sup>
5.	DJADJAYA	5 <sup>e</sup>
6.	DILDIL FALATA	6 <sup>e</sup>
7.	AMBIRTCHA	7 <sup>e</sup>
8.	LOGOYA	8 <sup>e</sup>
9.	MEDINA	9 <sup>e</sup>
10.	NDJIMINI	10 <sup>e</sup>
11.	MERAHA	11 <sup>e</sup>
12.	MBLAME	12 <sup>e</sup>
13.	BIAMO	13 <sup>e</sup>
14.	HEDRE	14 <sup>e</sup>
15.	YIK	15 <sup>e</sup>
16.	AMSHOULGA	16 <sup>e</sup>
17.	MANAWADJI	17 <sup>e</sup>
18.	MALTAM	18 <sup>e</sup>
19.	NAGAA	19 <sup>e</sup>
20.	NGOUMA	20 <sup>e</sup>
21.	MASSIO	21 <sup>e</sup>
22.	GUELALA	22 <sup>e</sup>
23.	ABOUDANGALA	23 <sup>e</sup>
24.	LAFIA ELIE	24 <sup>e</sup>
25.	BODO	25 <sup>e</sup>
26.	DIGAM	26 <sup>e</sup>
27.	MADA	27 <sup>e</sup>
28.	MASSASKI	28 <sup>e</sup>
29.	NGARDOUGOUM	29 <sup>e</sup>
30.	NGARKAWA	30 <sup>e</sup>
31.	TREBOULO	31 <sup>e</sup>
32.	TILDE	32 <sup>e</sup>
33.	SAGME	33 <sup>e</sup>

PLAN COMMUNAL DE MAKARY

N°	Noms des Villages	Ordre de financement
34.	SOULFA	34 <sup>e</sup>
35.	KOKIO	35 <sup>e</sup>
36.	DOLE	36 <sup>e</sup>
37.	NAIRA	37 <sup>e</sup>
38.	MALIE	38 <sup>e</sup>
39.	MALADI	39 <sup>e</sup>
40.	NGREE	40 <sup>e</sup>
41.	DOUBABELGOS	41 <sup>e</sup>
42.	NGAME	42 <sup>e</sup>
43.	NGOUT	43 <sup>e</sup>
44.	WOULKY	44 <sup>e</sup>
45.	SOUMOU	45 <sup>e</sup>
46.	BIANG	46 <sup>e</sup>
47.	DOUGMO	47 <sup>e</sup>
48.	GUEIWA	48 <sup>e</sup>
49.	GRELIE	49 <sup>e</sup>
50.	HIDJELIDJE SALAMAT	50 <sup>e</sup>
51.	KASSIBE	51 <sup>e</sup>
52.	TOUMAN	52 <sup>e</sup>
53.	ESPACE URBAIN	53 <sup>e</sup>

**6.2 Mobilisation des ressources**

A partir des ressources dont la commune est certaine de la mobilisation, il a été fait le tableau suivant :

Source	Nature	Montant Total	Années de mobilisation et montants			Secteur	Observation
			2014	2015	2016		
<b>PNDP</b>	ALLOCATION	105432592	105432592	-	-	TOUS LES SECTEURS	APPORT DE LA CONTREPARTIE DE LA COMMUNE (5%,10%,15%)
<b>PDRI</b>	ALLOCATION	3000000	3000000				APPORT DE LA CONTREPARTIE DE LA COMMUNE (10%,°



PLAN COMMUNAL DE MAKARY

Source	Nature	Montant Total	Années de mobilisation et montants			Secteur	Observation
			2014	2015	2016		
COMMUNE	RESSOURCES DE LA COMMUNE	671818791	223939597	223939597	223939597		

6.3 Cadre de Dépenses à Moyen Terme (CDMT) des projets prioritaires

A partir des ressources mobilisables, une programmation à moyen terme a été faite et est reprise dans le tableau suivant :

Projet	Coût Total	Source de financement	Contribution de chaq. partenaire	Lieu d'implantation	Année de Réalisation			Partenaires
					2014	2015	2016	
Construction d'un forage	8000000	PNDP	7600000	ZAMAN				DD MINEE/LC
		COMMUNE	400000					
Construction d'un forage	8000000	PNDP	7600000	KAOUSSE				DD MINEE/LC
		COMMUNE	400000					
Construction d'un forage	8000000	PNDP	7600000	AMSABANG /GORTCHONO				DD MINEE/LC
		COMMUNE	400000					
Construction d'un bloc de deux salles de classes équipées de latrines	20000000	PNDP	18000000	AFADE/ECOLE PUBLIQUE GPII				DD MINEDUB/LC
		COMMUNE	2000000					
Construction d'un magasin de stockage	15000000	PNDP	12750000	DJADJAYA				DD MINADER/LC
		COMMUNE	2250000					
Construction d'un puits pastoral	15000000	PNDP	12750000	DILDIL FALATA				DD MINEPIA/LC
		COMMUNE	2250000					
Construction d'une digue de rétention des eaux d'irrigation du bassin de production de Maltam	15000000	PNDP	12750000	AMBIRTCHA				DD MINADER/LC
		COMMUNE	2250000					
Construction d'un magasin de stockage	15000000	PNDP	14450000	LOGOYA/FADJE				DD MINADER/LC
		COMMUNE	2550000					
Construction d'un	15000000	PNDP	12750000	MADINA				DD MINEPIA/LC

PLAN COMMUNAL DE MAKARY

Projet	Coût Total	Source de financement	Contribution de chaq. partenaire	Lieu d'implantation	Année de Réalisation			Partenaires
					2014	2015	2016	
parc à bétail		COMMUNE	2250000					
Construction d'un CSI à Ndjimini	35000000	COMMUNE	35000000	NDJIMINI				DD MINSANTE/LC
Construction d'un forage	8000000	PNDP	7600000	MERAHA /KRENAK				DD MINEE/LC
		COMMUNE	400000					
Construction d'un CSI	35000000	COMMUNE	35000000	MBLAME				DD MINSANTE/LC
Construction d'un forage	8000000	PNDP	7600000	BIAMO				DD MINEE/LC
		COMMUNE	400000					
Construction d'un CSI	35000000	COMMUNE	35000000	HEDRE				DD MINSANTE/LC
Construction d'un bloc de deux salles de classes équipées de latrines	20000000	COMMUNE	20000000	EP YIK				DD MINEDUB/LC
Réhabilitation du forage artésien	15000000	COMMUNE	15000000	AMSHOULGA				DD MINEE/LC
Construction d'un magasin de stockage	15000000	COMMUNE	15000000	MANAWADJI /NGROYA				DD MINADER/LC
Construction d'un bloc de deux salles de classes équipées de latrines	20000000	COMMUNE	20000000	EP MALTAM				DD MINEDUB/LC
Construction d'un forage	8000000	COMMUNE	8000000	NAGA'A /NDIGUINI				DD MINEE/LC
Équipement du CSI	20000000	COMMUNE	20000000	NGOUMA				DD MINSANTE/LC
Construction d'un forage	8000000	COMMUNE	8000000	MASSIO/ GOUGOURA				DD MINEE/LC
Création et aménagement d'une forêt communautaire	20000000	COMMUNE	20000000	GUELALA				DD MINFOF/LC
Création et construction d'un CSI	35000000	COMMUNE	35000000	ABOUDANGALA				DD MINSANTE/LC
Construction d'un forage	8000000	COMMUNE	8000000	LAFIA ELI/LAFIA SAWAKIN				DD MINEE/LC
Réhabilitation des	30000000	COMMUNE	30000000	BODO				DD MINADER/LC

PLAN COMMUNAL DE MAKARY

Projet	Coût Total	Source de financement	Contribution de chaq. partenaire	Lieu d'implantation	Année de Réalisation			Partenaires
					2014	2015	2016	
zones inondées de Bodo								
Création et construction d'un CSI	35000000	COMMUNE	35000000	DIGAM				DD MINSANTE/LC
Construction d'un forage	8000000	COMMUNE	8000000	MADA/ MATABOUK				DD MINEE/LC
Construction d'un bloc de deux salles de classes équipées de latrines	20000000	COMMUNE	20000000	MASSAKY				DD MINDUB/LC
Construction d'un forage	8000000	COMMUNE	8000000	EP NGARDOUGOUM				DD MINEE/LC
Construction d'un bloc de deux salles de classes équipées de latrines	20000000	COMMUNE	20000000	EP NGARKAWA				DD MINEDUB/LC
Construction d'un forage	8000000	COMMUNE	8000000	TREBOULO				DD MINEE/LC
Construction d'un magasin de stockage	15000000	COMMUNE	15000000	TILDE (ECOLE)				DD MINADER/LC
Construction d'un forage	8000000	COMMUNE	8000000	SAGME (SIENE II)				DD MINEE/LC
Construction d'un forage	8000000	COMMUNE	8000000	SOULFA				DD MINEE/LC
Construction d'un bloc de deux salles de classes équipées de latrines	20000000	COMMUNE	20000000	KOKIO/KOKIO I				DD MINDUB/LC
Construction d'un forage	8000000	COMMUNE	8000000	DOLE				DD MINEE/LC
Réhabilitation du CSI	20000000	COMMUNE	20000000	NAÏRA/MBOMBOYO				DD MINSANTE/LC
Construction d'un forage	8000000	COMMUNE	8000000	MALIE				DD MINEE/LC

PLAN COMMUNAL DE MAKARY

Projet	Coût Total	Source de financement	Contribution de chaq. partenaire	Lieu d'implantation	Année de Réalisation			Partenaires
					2014	2015	2016	
Construction d'un forage	8000000	COMMUNE	8000000	MALADI				DD MINEE/LC
Construction d'un bloc de deux salles de classes équipées de latrines	20000000	COMMUNE	20000000	NGREE				DD MINDUB/LC
Construction d'un bloc de deux salles de classes équipées de latrines	20000000	COMMUNE	20000000	DOUBABELGOS				DD MINDUB/LC
Construction d'un forage	8000000	COMMUNE	8000000	NGAME/MALIE				DD MINEE/LC
Construction d'un forage	8000000	COMMUNE	8000000	NGOUT II				DD MINEE/LC
Construction d'un bloc de deux salles de classes équipées de latrines	20000000	COMMUNE	20000000	CES WOULKY				DD MINESEC/LC
Construction d'un forage	8000000	COMMUNE	8000000	SOUMOU/OUDA				DD MINEE/LC
Construction d'un bloc de deux salles de classes équipées de latrines	20000000	COMMUNE	20000000	BIANG				DD MINEDUB/LC
Construction d'un bloc de deux salles de classes équipées de latrines	20000000	COMMUNE	20000000	DOUGMO I				DD MINDUB/LC
Construction d'un forage	8000000	COMMUNE	8000000	GUEIWA				DD MINEE/LC
Construction d'un forage	8000000	COMMUNE	8000000	GRELIE/ABOKI				DD MINEE/LC
Construction d'un forage	8000000	COMMUNE	8000000	HIDELIDJE SALAMAT				DD MINEE/LC

PLAN COMMUNAL DE MAKARY

Projet	Coût Total	Source de financement	Contribution de chaq. partenaire	Lieu d'implantation	Année de Réalisation			Partenaires
					2014	2015	2016	
Construction d'un forage	8000000	COMMUNE	8000000	KASSIBE				DD MINEE/LC
Construction d'un parc de vaccination	15000000	COMMUNE	15000000	AMSHOULGA				DD MINEPIA
Construction d'un parc de vaccination	15000000	COMMUNE	15000000	MICHEDIRE				DD MINEPIA
<b>TOTAL</b>	<b>821 000 000</b>		<b>821 000 000,</b>					

6.4 Cadre sommaire de gestion environnementale du CDMT

6.4.1 Principaux impacts socio-environnementaux potentiels

Projets	Impacts socio-environnementaux positifs possibles	Impacts socio-environnementaux Négatifs possibles	Mesures socio-environnementales d'atténuation
<b>Secteur Eau et Energie</b>			
Construction de 04 Forages par le PNDP et la commune	<ul style="list-style-type: none"> <li>➤ Diminution des maladies hydriques du fait de la consommation des eaux souillées</li> <li>➤ Facilitation de l'accès à l'eau potable</li> <li>➤ Amélioration de la gouvernance locale ;</li> <li>➤ Renforcement de la dynamique des populations des populations à travers la mobilisation des fonds de contrepartie</li> <li>➤ Amélioration des revenus (la main d'œuvre locale)</li> </ul>	<ul style="list-style-type: none"> <li>➤ Risques liés à l'acquisition des terres pour l'implantation du microprojet</li> <li>➤ Risques liés au Déplacement involontaire pour l'utilisation du site</li> <li>➤ Impacts liés à la pollution des huiles de vidanges de l'engin d'exhaure</li> <li>➤ Pollution de l'air par les poussières dues au transport des matériaux et circulation des engins</li> <li>➤ Perte des espèces ligneuses liée au dégagement du site</li> <li>➤ Augmentation de la prévalence des IST/VIH/SIDA</li> <li>➤ Risques d'accident dus aux travaux</li> <li>➤ Risques d'inondation et de stagnation des eaux autour de l'ouvrage</li> <li>➤ Risques de contamination et d'infiltration des eaux sales ou boueuses</li> <li>➤ Perturbation de la qualité de l'eau</li> </ul>	<ul style="list-style-type: none"> <li><input type="checkbox"/> Obtention acte de donation du site dans le cas où un individu cède sa portion de terrain ou titre foncier</li> <li><input type="checkbox"/> Compensation des personnes affectées conformément aux dispositions du PDIR (Identification nombre de familles ou personnes touchées, les compensés et réinstallés</li> <li><input type="checkbox"/> Remise en état les zones d'emprunts</li> <li><input type="checkbox"/> reboisement des zones affectées</li> <li><input type="checkbox"/> Mettre en place les bacs de récupération des huiles de vidange</li> <li><input type="checkbox"/> respect des règles de sécurité au chantier (port de masques, bottes) et arrosage du chantier</li> <li><input type="checkbox"/> reboisement des alentours de l'ouvrage</li> <li><input type="checkbox"/> sensibilisation sur les IST/VIH/SIDA</li> </ul>
Construction forage pastoral à panneau solaire			
Construction forage pastoral à pompe à motricité humaine			
Construction de forages à pompe à motricité humaine			

PLAN COMMUNAL DE MAKARY

Projets	Impacts socio-environnementaux positifs possibles	Impacts socio-environnementaux Négatifs possibles	Mesures socio-environnementales d'atténuation
			et le braconnage <input type="checkbox"/> Mettre en place panneaux de signalisation du chantier <input type="checkbox"/> Prévision des bacs à ordures <input type="checkbox"/> Prévision des latrines, des incinérateurs pour les hôpitaux <input type="checkbox"/> Prévoir un réseau simplifié d'assainissement des eaux de pluie
<b>Secteur Santé</b>	<ul style="list-style-type: none"> <li>Amélioration de la gouvernance locale à travers la gestion des fonds et la création des comités de gestion des microprojets ;</li> </ul>		
Construction du pavillon mère-enfant			
Construction d'un bloc de deux Salles d'hospitalisation			
Construction d'un bloc de latrines			
<b>Secteur Education de base</b>	<ul style="list-style-type: none"> <li>Renforcement de la dynamisation des populations à travers la mobilisation de la contrepartie ;</li> </ul>		
Construction d'un bloc de deux Salles de classes équipées et d'un bloc de deux latrines			
Construction de deux blocs de quatre latrines			
Construction d'un bloc de deux latrines			
Construction de latrines améliorées à fosses ventilées (VIP) à deux compartiments	<ul style="list-style-type: none"> <li>Facilitation de l'accès aux soins de santé</li> </ul>		
Fabrication des table-banc	<ul style="list-style-type: none"> <li>L'amélioration des conditions de fréquentation dans les écoles</li> </ul>		
Construction de 04 salles de classes			
Fabrication des table-banc			
Construction de 04 salles de classes			
Fabrication des table-banc			
Construction d'une clôture	<ul style="list-style-type: none"> <li>Amélioration des revenus des populations locales</li> </ul>		
Construction d'un bloc de deux latrines	<ul style="list-style-type: none"> <li>Amélioration des conditions de vie des enseignants ;</li> </ul>		
Entretien de la voirie municipale	<ul style="list-style-type: none"> <li>Facilitation et amélioration des activités sportives ;</li> </ul>		
<b>Secteur Elevage, pêches et industries animales</b>	<ul style="list-style-type: none"> <li>Amélioration des revenus des populations par le développement des</li> </ul>		
Construction d'un parc vaccinogène			
Construction d'une aire d'abattage			
Construction du CEAC MAKARY			
Acquisition de trois paires de bœufs et			
Acquisition de trois charrues		<ul style="list-style-type: none"> <li>Risques liés à l'acquisition des terres pour l'implantation du microprojet</li> <li>Risque lié au déplacement involontaire pour l'utilisation du site</li> <li>Érosion due à l'exploitation des zones d'emprunts/ carrières de graviers ou de sable, et/ou à l'excavation du site du projet</li> <li>Impacts liés à la pollution des huiles de vidanges</li> <li>Pollution de l'air par les poussières dues au transport des matériaux et circulation des engins</li> <li>Perte des espèces ligneuses liée au dégagement du site</li> <li>Augmentation de la prévalence des IST/VIH/SIDA, braconnage</li> <li>Risques d'accident liés aux déplacements divers, et aux travaux</li> <li>Impacts liés aux déchets solides générés du fait de l'exploitation de l'ouvrage</li> <li>Impacts liés aux déchets domestiques (eaux usées, excréta, etc.)</li> <li>Risques d'inondation et de stagnation des eaux autour de l'ouvrage</li> </ul>	<input type="checkbox"/> Obtention acte de donation du site dans le cas où un individu cède sa portion de terrain ou titre foncier <input type="checkbox"/> Compensation des personnes affectées conformément aux dispositions du PDIR (Identification nombre de familles ou personnes touchées, les compensés et réinstallés) <input type="checkbox"/> --Mettre en place les bacs de récupération des huiles de vidange <input type="checkbox"/> -respect des règles de sécurité au chantier (port de masques, bottes) et arrosage du chantier <input type="checkbox"/> Reboisement autour de l'ouvrage <input type="checkbox"/> sensibilisation sur les IST/VIH/SIDA et le braconnage <input type="checkbox"/> Mettre en place panneaux de signalisation du chantier <input type="checkbox"/> Prévoir un réseau simplifié d'assainissement des eaux de pluie <input type="checkbox"/> -Procéder régulièrement au traitement physico-chimique de l'eau

PLAN COMMUNAL DE MAKARY

Projets	Impacts socio-environnementaux positifs possibles	Impacts socio-environnementaux Négatifs possibles	Mesures socio-environnementales d'atténuation
<b>Secteur Sport et Éducation Physique</b> Construction d'un stade de Football <b>Secteur Tourisme</b> Aménagement des sites à fort potentiel touristique (Berges de l'Elbéit) <b>Secteur Travaux Publics</b> Construction de 04 passages busés Entretien de la voirie municipale	activités commerciales, suite au développement des infrastructures comme les marchés et la main d'œuvre locale		
<b>Secteur Administration territoriale décentralisée</b> Acquisition d'un véhicule de fonction Acquisition de deux motos de fonction Elaboration du PCD MAKARY Acquisition d'une moto de fonction Mise en œuvre du PCD <b>Secteur Promotion de la femme</b> Initiation et formation de la femme aux techniques culturelles modernes Encadrement des jeunes et des femmes <b>Secteur Jeunesse</b> Structuration des jeunes <b>Secteur Culture</b> Organisation du festival des arts et de la culture de MAKARY <b>Secteur Environnement et protection de la nature</b> Promotion des foyers améliorés	<ul style="list-style-type: none"> <li>▪ Conservation de la biodiversité ;</li> <li>▪ Diminution de la pression sur les ressources</li> <li>▪ Renforcement de la dynamique des populations à travers la mobilisation des fonds de contrepartie ;</li> <li>▪ Amélioration de la gouvernance locale et des revenus</li> </ul>	<ul style="list-style-type: none"> <li>▪ Risques liés à l'acquisition des terres pour l'implantation du microprojet</li> <li>▪ Risques liés au Déplacement involontaire pour l'utilisation du site</li> <li>▪ Érosion du site</li> <li>▪ Impacts liés aux excavations générés pendant les travaux</li> <li>▪ Risque d'inondation et de stagnation des eaux</li> </ul>	<ul style="list-style-type: none"> <li>☐ Obtention acte de donation du site dans le cas où un individu cède sa portion de terrain ou titre foncier</li> <li>☐ Compensation des personnes affectées conformément aux dispositions du PDIR (Identification nombre de familles ou personnes touchées, les compensés et réinstallés</li> <li>☐ -Éviter de déposer les terres de mauvaise tenue dans les cours d'eau</li> <li>☐ Prévision d'un réseau simplifié d'assainissement des eaux de pluie et leur évacuation</li> <li>☐ Mise en place d'une bonne pratique de gestion durable des terres, reboisement des espaces dégradés</li> <li>☐ -Élaboration de plan simples de gestion des ressources naturelles communautaires ou communales ;</li> <li>▪</li> </ul>

PLAN COMMUNAL DE MAKARY

**6.4.2 Mesures d'optimisation ou d'atténuation envisageables**

Mesures environnementales	Acteurs de mise en œuvre	Périodes	Indicateurs de suivi	Coût	Observations
<b>Microprojets de construction des infrastructures communautaires de base</b> : Construction des salles de classe ; de latrines, de la Clôture, de la gare routière					
Obtention acte de donation du site dans le cas où un individu cède sa portion de terrain ou titre foncier	Commune COFIL Prestataire	Durée de l'ouvrage	Certificat de donation Conventions	200000	
Remise en état les zones d'emprunts ; Mise en place les bacs de récupération des huiles de vidange ; Prévision des bacs à ordures ; Reboisement des zones affectées			Certificat de conformité	200000	
Respect des règles de sécurité au chantier (port de masques, bottes) et arrosage du chantier			Convention de partenariat	0	
Reboisement des alentours de l'ouvrage			Rapport de descente	300000	
Sensibilisation sur les IST/VIH/SIDA			Fiches de suivi du chantier	500000	
Mettre en place panneaux de signalisation du chantier			Plaques signalétiques	500000	
Prévision des latrines, des incinérateurs pour les hôpitaux			PV de réception		
Construction de rigoles				3000000	
<b>Microprojets hydrauliques</b> : Construction des puits modernes ; - Construction de forages					
Obtention acte de donation du site dans le cas où un individu cède sa portion de terrain ou titre foncier	Commune COFIL Prestataire	Durée de l'ouvrage	Certificat de donation Conventions	200000	
Remise en état les zones d'emprunts ; Mise en place les bacs de récupération des huiles de vidange ; Prévision des bacs à ordures ; Reboisement des zones affectées			Certificat de conformité	200000	
Respect des règles de sécurité au chantier (port de masques, bottes) et arrosage du chantier			Convention de partenariat	0	
Reboisement des alentours de l'ouvrage			Rapport de descente	300000	
Sensibilisation sur les IST/VIH/SIDA			Fiches de suivi du chantier	500000	
Mettre en place panneaux de signalisation du chantier			Plaques signalétiques	500000	
Prévision des latrines, des incinérateurs pour les hôpitaux			PV de réception	0	



PLAN COMMUNAL DE MAKARY

Construction de rigoles			PV de réception	3000000	
Procéder régulièrement au traitement physico-chimique de l'eau			Fiches de suivi	200000	
<b>Microprojets de gestion des ressources naturelles : Création des forêts artificielles</b>					
Obtention acte de donation du site dans le cas où un individu cède sa portion de terrain ou titre foncier	Commune COFIL Prestataire	Durée de l'ouvrage	Certificat de donation Conventions	200000	
Remise en état les zones d'emprunts ; Mise en place les bacs de récupération des huiles de vidange ; Prévision des bacs à ordures ; Reboisement des zones affectées			Certificat de conformité	200000	
Respect des règles de sécurité au chantier (port de masques, bottes) et arrosage du chantier			Convention de partenariat	0	
Reboisement des alentours de l'ouvrage			Rapport de descente	300000	
Sensibilisation sur les IST/VIH/SIDA			Fiches de suivi du chantier	500000	
Mettre en place panneaux de signalisation du chantier			Plaques signalétiques	500000	
Prévision des latrines, des incinérateurs pour les hôpitaux			PV de réception	0	
Construction de rigoles			PV de réception	3000000	
Éviter de déposer les terres de mauvaise tenue dans les cours d'eau			Fiches de suivi	200000	
Mise en place de la gestion durable des terres, reboisement des espaces dégradés			Convention de cofinancement	10000000	
Élaboration de plan simples de gestion des ressources naturelles communautaires ou communales			Rapports de plans simples de gestion	10000000	

PLAN COMMUNAL DE MAKARY

6.5 Plan d'investissement annuel (PIA)

Projet	Coût Total	Source de financement	Contribution de chaq. partenaire	Période de réalisation				Lieu d'implantation	Partenaires
				T1	T2	T3	T4		
Construction d'un forage	8000000	PNDP	7600000					ZAMAN	DD MINEE/LC
		COMMUNE	400000						
Construction d'un forage	8000000	PNDP	7600000					KAOUSSE	DDMINEE/LC
		COMMUNE	400000						
Construction d'un forage	8000000	PNDP	7600000					AMSABANG /GORTCHONO	DDMINEE/LC
		COMMUNE	400000						
Construction d'un bloc de deux salles de classes équipées de latrines	20000000	PNDP	18000000					AFADE/ECOLE PUBLIQUE GPII	DD MINEDUB/LC
		COMMUNE	2000000						
Construction d'un magasin de stockage	15000000	PNDP	12750000					DJADJAYA	DD MINADER/LC
		COMMUNE	2250000						
Construction d'un puits pastoral	15000000	PNDP	12750000					DILDIL FALATA	DD MINEPIA/LC
		COMMUNE	2250000						
Construction d'une digue de rétention des eaux d'irrigation du bassin de production de Maltam	15000000	PNDP	12750000					AMBIRTCHA	DD MINADER/LC
		COMMUNE	2250000						
Construction d'un magasin de stockage	17000000	PNDP	14450000					LOGOYA/FADJE	DD MINADER/LC
		COMMUNE	2550000						
Construction d'un parc à bétail	15000000	PNDP	12750000					MADINA	DD MINEPIA/LC
		COMMUNE	2250000						
Construction d'un CSI à Ndjimini	35000000	COMMUNE	35000000					NDJIMINI	DD MINSANTE/LC
Construction d'un forage	8000000	PNDP	7600000					MERAHA /KRENAK	DD MINEE/LC
		COMMUNE	400000						
Construction d'un CSI	35000000	COMMUNE	35000000					MBLAME	DD MINSANTE/LC
Construction d'un forage	8000000	PNDP	7600000					BIAMO	DD MINEE/LC
		COMMUNE	400000						
Construction d'un bloc de deux salles de classes équipées de latrines	20000000	COMMUNE	20000000					EP YIK	DD MINEDUB/LC

PLAN COMMUNAL DE MAKARY

Projet	Coût Total	Source de financement	Contribution de chaq. partenaire	Période de réalisation				Lieu d'implantation	Partenaires
				T1	T2	T3	T4		
Réhabilitation du forage artésien	15000000	COMMUNE	15000000					AMSHOULGA	DD MINEE/LC
Construction d'un magasin de stockage	15000000	COMMUNE	15000000					MANAWADJI /NGROYA	DD MINADER/LC
Construction d'un bloc de deux salles de classes équipées de latrines	20000000	COMMUNE	20000000					EP MALTAM	DD MINEDUB/LC
Construction d'un forage	8000000	COMMUNE	8000000					NAGA'A /NDIGUINI	DD MINEE/LC
Équipement du CSI	20000000	COMMUNE	20000000					NGOUMA	DD MINSANTE/LC
Construction d'un forage	8000000	COMMUNE	8000000					MASSIO/ GOUGOURA	DD MINEE/LC
Création et aménagement d'une forêt communautaire	20000000	COMMUNE	20000000					GUELALA	DD MINFOF/LC
Création et construction d'un CSI	35000000	COMMUNE	35000000					ABOUDANGALA	DD MINSANTE/LC
Construction d'un forage	8000000	COMMUNE	8000000					LAFIA ELI/LAFIA SAWAKIN	DD MINEE/LC
Réhabilitation des zones inondées de Bodo	30000000	COMMUNE	30000000					BODO	DD MINADER/LC







## 7 MECANISME DE SUIVI-EVALUATION

### 7.1 Composition et attributions du comité de suivi-évaluation du PCD

Lors de la tenue du COMES, il a été mis en place un comité de suivi évaluation communal. Celui-ci procède de la transformation du comité de pilotage en comité communale de suivi évaluation. Il est chargé de mesurer le taux de réalisation des actions prévues, d'apprécier le niveau d'engagement des responsables d'activité dans leurs tâches et d'apprécier le niveau d'atteinte des résultats escomptés. Il est constitué des personnes suivantes :

• POSTES	• NOMS ET PRENOMS
1. Président :	
2. Secrétaire du Comité (Rapporteur)	
3. Membres :	
4. Représentants des associations des Communautés à la base	
5. Représentant des Chefs traditionnels	
6. Représentants du Conseil Municipal	
7. Représentant de l'exécutif Communal	
8. Représentant de la société civile	

### 7.2 Indicateurs de suivi et d'évaluation

Des indicateurs de suivi et évaluation suivants ont été établis pour veiller à l'accomplissement des activités du PCD:

SECTEUR	ACTIVITES	INDICATEURS DE SUIVI-EVALUATION
<b>Eau et Énergie</b>	Construction de 16 forages à Maladi, Malié, Dolé, Souffa, Sagmé (Siène II), Tréboulo, EP de Ngardoulom, Mada/Matabouk, Lafia éli/Lafia sawakin, Massio Gougoura, Naga'a/Ndiguini, Biomo, Méraha/Krénak, Amsabang/Gortchono, Kaoussé, Zamen	- État de fonctionnement des 16 forages
	Réhabilitation du forage artésien de Amschoulda	- Etat du forage artésien
	Construction d'un puits pastoral	- Présence du puits
Agriculture et développement rural	Construction d'une digue de rétention des eaux d'irrigation du bassin de production de Maltam	- Cahier du chantier - Présence des parcelles exploitables

PLAN COMMUNAL DE MAKARY

SECTEUR	ACTIVITES	INDICATEURS DE SUIVI-EVALUATION
	Réhabilitation des zones inondées de Bodo	- Etat des zones de Bodo
	Construction de 04 magasins de stockage à Djadjaya, Logoya/Fadjé, Manawadji/Ngroya, Tildé école.	Cahier du chantier - Présence des magasins
Élevage pêche et industrie animale	Construction de xx parcs vaccino-gènes à Amshoulga, Michédiré, Madina	- Cahier du chantier - Infrastructures construites et opérationnelles
Santé	Construction d'un CSI à Ndjimini à Ndjimini, Mblamé, Aboudangala.	Nombre de CSI construits et opérationnels
	Réhabilitation du CSI de Naira/Mbomboyo	Etat du CSI
	Equipement du CSI de Ngouna	Qualité du plateau technique
Enseignement de base	Construction de 05 bloc de deux salles de classes équipées de latrines l'EP groupe II de AFADE, l'EP de Yik, EP de Maltam, l'EP de Ngardougoum, l'EP de Ngarkawa	Nombre de salle construites, équipées et opérationnelles
Forêt et faune	Création et aménagement d'une forêt communautaire à Guelela	Arrêté portant création de la forêt communale

### 7.3 Dispositif, outils et fréquence du reporting

Pour un suivi efficace, la fréquence des contrôles doit être permanente. Toutefois, compte tenu des moyens très limités, la fréquence des contrôles sera celle du tableau suivant :

Acteurs	Outils	Fréquence du reporting	
		Acteurs non dilués	Fréquence
Les membres du Comité Communal de Suivi-Evaluation (CCSE) du PCD	<ul style="list-style-type: none"> <li>- Réunion d'évaluation ;</li> <li>- Descente de terrain ;</li> <li>- Production des Rapports mensuels (agents de développement communaux et PV),</li> <li>- Rapports trimestriels pour le CCSE</li> <li>- Plan de construction ou de réalisation etc.;</li> <li>- Cahiers de charge, du contrat et des conventions signés avec le prestataire</li> </ul>	Présidents	Descente une fois tous les deux mois dans les différents sites
		Agent de développement	Descente au moins une fois par mois dans les différents sites
		Représentants du conseil	Descentes hebdomadaires dans leurs zones



## PLAN COMMUNAL DE MAKARY

		municipal	de compétence
		Représentant des secteurs	Descentes hebdomadaires dans leurs zones de compétence

### 7.4 Mécanisme de préparation du PIA et de révision du PCD

Dans le cadre de cet accompagnement de la Commune de KAR HAY, le PIA de l'année 2014 a été déjà élaboré de même que le CDMT de 2014 à 2016.

Pour l'avenir, il s'agira d'élaborer pour chaque année le PIA et d'actualiser les CDMT. Pour cela, une commission formée de l'exécutif communal, du comité de suivi des activités communales, du DD-MINEPAT, des Sectoriels clés, des partenaires techniques et financiers de la commune et toutes autres parties prenantes se chargeront d'élaborer ces outils.

Les différentes étapes et stratégies pour l'élaboration de ces outils de programmation et de budgétisation sont les suivantes :

1) En début de l'année, le SG devra activer le Maire pour engager les réflexions et les stratégies de mobilisation des ressources et leur échéance. Pour cela, le Maire prendra contact avec les bailleurs (classiques et autres) de la commune pour avoir le niveau de leurs affectations à la commune et prospectera de nouvelles sources de revenus

2) A la fin du 3<sup>e</sup> trimestre de 2014, il sera question d'évaluer la mise en œuvre du PIA de l'année de 2014(n) en faisant des points sur :

- ❖ Les activités du PIA(2014) réalisées et liquidées ;
- ❖ Les activités du PIA(2014) en cours de réalisations et dont les fonds sont bloquées et sûres ;
- ❖ Les activités du PIA(2014) en cours de réalisations et dont les paiements sont reportés ;
- ❖ Les activités du PIA (2014) non exécutées ;
- ❖ Le niveau de prise en compte de mise en œuvre des ASE des projets de l'année 2014

3) En fin d'année il s'agira d'organiser un atelier d'élaboration du PIA de l'année 2015 et d'intégrer l'année 2017 dans le nouveau CDMT

Deux étapes constitueront l'ossature de cet atelier à savoir : la préparation et la tenue de l'atelier proprement dit.

La préparation de l'atelier va consister à :

- ❖ La préparation et ventiler des invitations aux personnes ressources désignée ;

## PLAN COMMUNAL DE MAKARY

- ❖ La préparation technique et logistique

Il est important de signaler ici que lors de la préparation technique, il sera élaboré par le comité de suivi des activités communales les drafts du PIA de l'année 2015. Ces documents seront présentés et amendés lors du déroulement de l'atelier.

L'atelier proprement dit va porter sur les points suivants :

- ❖ Présentation de l'état d'exécution du PIA de l'année (2014)
- ❖ Présentations des projets du CDMT correspondant à l'année (2015)
- ❖ Présentation du cadre sommaire de gestion environnemental du CDMT actualisé
- ❖ Présentation des priorités éventuelles non contenues dans le PCD
- ❖ Présentation des ressources sûres de l'année (2015)
- ❖ Présentation du projet de PIA de l'année (n+1)
- ❖ Echanges et débats
- ❖ Ajustement du projet de PIA sur la base du consensus
- ❖ Présentation du nouveau PPM
- ❖ Elaboration du nouveau CDMT

4)- Validation des documents : le PIA et le CDMT ainsi élaborés seront présentés au conseil municipal pour validation.

5)- Actualisation des autres documents du PCD

Il revient également au comité de suivi des activités communale et sectoriels clés ceci de manière continue de :

- ❖ Actualiser les Cadres Logiques par secteur
- ❖ Intégrer des nouvelles priorités dans le PCD
- ❖ Actualiser les données du PCD (Etats par secteurs)
- ❖ Actualiser le cadre sommaire de gestion environnementale.

PLAN COMMUNAL DE MAKARY

**8 PLAN DE COMMUNICATION SUR LA MISE EN ŒUVRE DU PCD**

**8.1 Plan de communication**

Des jumelages seront à prospecter pour accéder à des financements bilatéraux en vue d'accroître le taux d'investissement de la commune. Des voyages d'affaires sont à prévoir à la suite des consultations et d'échanges fructueux avec l'étranger.

Objectifs	Activités	Emetteur	Récepteur	Support/ Outils	Coût	Période	Indicateurs
<b>COMMUNICATION INTERNE</b>							
Assurer une bonne circulation de l'information en interne	- Créer des adresses email pour chaque personnel	chargé de communication	Conseiller municipaux	Internet	50 000	05-01-13	Chaque personnel a une adresse mail
	Organiser les réunions de coordination des activités	Le maire et tous les chefs de services	Le personnel communal et/ou les Conseillers municipaux		500 000	Tous les lundis	Rapports des réunions
	Instituer les tableaux d'affichages	Le maire et tous les chefs de services	Le personnel communal et/ou les Conseillers municipaux et tous les usagers	Babillard	100 000	05-01-13	Présence d'un babillard
	- Créer une boite à suggestion	Acteurs communaux	Acteurs communaux	Boite à suggestions	50 000	02-01-13	Présence de la boite à suggestions
<b>COMMUNICATION EXTERNE</b>							
<b><i>La communication avec les autorités et les sectoriels</i></b>							
Informer régulièrement les autorités nationales, régionales et locales des activités de la commune	Produire et diffuser les rapports périodiques d'activités	Secrétaire général	-Membres du Gouvernement -Gouverneur -Sectoriels -Préfet	Rapport périodiques	350 000	Trimestriel	Cahier de transmission
<b><i>La communication avec les populations de la commune bénéficiaires</i></b>							
Sensibiliser les populations sur l'importance des activités de	-Organiser les tournées d'information et de sensibilisation dans les villages	-Maires -Conseillers municipaux	-Communautés	Tournée de Mr le sous-préfet	1 000 000	Semestre	Compte rendu de tournée

PLAN COMMUNAL DE MAKARY

Objectifs	Activités	Emetteur	Récepteur	Support/ Outils	Coût	Période	Indicateurs
développement							
Restituer le plan communal de développement aux populations pour les engager dans la mise en œuvre des actions convenues	Séance de restitution des PCD au niveau des communautés	-Maire -Conseillers municipaux	Communautés	Plans communaux de développement	2 000 000	Annuelle	Procès verbaux de restitution
Informers les populations sur les activités et réalisations de la commune	Production des émissions radios, magazines TV et publication dans les journaux	Cellule de communication de la commune et exécutif municipal	Grand public	Médias locaux (Radios locales et presses locales, CRTV, Canal 2)	3 000 000	Avant, pendant et après chaque grande réalisation	Procès verbaux
Promouvoir la gouvernance locale	Communiquer sur le budget et le compte administratif de la commune	Maire	Communautés	-Médias locaux -Site internet communal -concertation avec les communautés -babillard de la commune	1 000 000	Après chaque séance d'adoption du budget ou du compte administratif	Procès verbaux
<b>Communication avec la société civile et le secteur privé</b>							
Impliquer la société civile et le secteur privé dans la conduite des actions de développement	Organiser des rencontres avec la société civile et le secteur privé	Le maire	Société civile/secteur privé	Correspondances	3 000 000	Avant, pendant et après chaque grande réalisation	Procès verbaux
Promouvoir la gouvernance locale	Communiquer sur le budget et le compte administratif de la commune	Maire	Communautés	-Médias locaux -Site internet communal -Concertation avec les et la société civile de la commune	1 000 000	Après chaque séance d'adoption du budget ou du compte administratif	Procès verbaux
Constituer une banque		Chargé de la	Maire	-Ordinateurs	50 000	Tout au long de	Répertoire

PLAN COMMUNAL DE MAKARY

Objectifs	Activités	Emetteur	Récepteur	Support/ Outils	Coût	Période	Indicateurs
de données sur la société civile et le secteur privé	Mettre en place un répertoire des contacts	communication		-Site internet		l'année	disponible
Informier régulièrement la société civile et le secteur privé sur les activités de la commune	Concevoir et diffuser un rapport d'activités trimestriel	Chargé de la communication	Société civile, secteur privé	-Rapport d'activités trimestriel, semestriel et annuel -site internet -mailing	500 000	Trimestriellement	Liste de diffusion du rapport
<b>Communication avec les partenaires techniques et financiers</b>							
Identifier les partenaires	Constituer un répertoire des partenaires et leurs contacts	Chargé de la communication	Maires	Plan communal de développement	100 000	Activités transversales	Répertoire disponible
Sensibiliser et impliquer les partenaires sur le processus de développement de la commune	Organiser des séances de travail et créer des cadres de concertation entre la commune et les partenaires	Chargé de la communication	Maires	Séances de travail	2 000 000	Semestriellement	Compte rendu disponible
Informier régulièrement les partenaires sur l'exécution du plan de développement et des autres activités de la commune	Produire et diffuser le rapport d'activités	-Maire -Conseillers municipaux	Projets et programmes Bailleurs de fonds/ONG	Rapport d'activités	150 000	Mensuellement	Rapport diffusé
<b>Communication avec les élites extérieures et la diaspora</b>							
Identifier les élites extérieures et la diaspora de la commune	Constituer un répertoire des fils et filles de la commune vivant hors du Cameroun	Chargé de la communication	Maires	-Internet -Mailing	100 000	Annuellement	Répertoire disponible
Sensibiliser et impliquer les élites extérieures et les élites de la diaspora dans le processus de développement de la	Organiser des campagnes de sensibilisation auprès des élites extérieures et les acteurs de la diaspora	Chargé de la communication	Maires	Campagnes d'information avec plan communal de développement	2 000 000	Semestriellement	Compte rendu disponible

PLAN COMMUNAL DE MAKARY

Objectifs	Activités	Emetteur	Récepteur	Support/ Outils	Coût	Période	Indicateurs
commune				comme support			
Informer régulièrement les élites extérieures et la diaspora sur l'exécution du plan de développement et des autres activités de la commune	Produire et diffuser le rapport d'activités	-Maire -Conseillers municipaux	Élites extérieures diaspora	Rapport d'activités transmis par email ou diffusé sur le site internet de la commune	100 000	Trimestriellement	Rapport diffusé
<b>LA COMMUNICATION DE MASSE</b>							
Informer le grand public sur les activités de la commune, l'élaboration et la mise en œuvre du plan communal de développement	Organiser des émissions sur les radios communautaires ou régionales	Chargé de la communication	Grand public	Médias de masse	1 000 000	Mensuellement	Nombre d'émissions diffusées
	Concevoir, mettre en ligne et actualiser régulièrement le site web de la commune	Chargé de la communication	Public national et international	Site internet	500 000	Avant, pendant et après chaque grande réalisation	Site en ligne
	Organiser des points de presse	Chargé de la communication	journalistes	Dossiers de presse	1 000 000	Semestriellement	Nombre de points de presse organisés
	Réaliser des reportages et des documentaires sur les activités de la commune	Chargé de la communication	Grand public	-Télévision -Presse -Radio	2 000 000	Annuellement	Nombre de reportage et de documentaires
	Créer et diffuser un journal communal	Chargé de la communication	Grand public		5 000 000	Trimestriellement	Nombre d'éditions
<b>Actions de plaidoyer</b>							
Rechercher des financements alternatifs pour la mise en œuvre du plan de développement	Organiser des rencontres avec les sectoriels	Maire	MINEPAT et les autres sectoriels	PCD et état de mise en œuvre	2 500 000	Trimestriellement	Nombre de rencontres organisées
	Organiser des rencontres avec les bailleurs et des projets ainsi que les programmes	Maire	Partenaires	PCD et état de mise en œuvre	1 000 000	Semestriellement	
	Organiser des rencontres avec les OE du secteur privé	Maire	Chefs d'entreprise	PCD et état de mise en œuvre	1 000 000	Annuellement	

PLAN COMMUNAL DE MAKARY

Objectifs	Activités	Emetteur	Récepteur	Support/ Outils	Coût	Période	Indicateurs
	Organiser des rencontres avec la diaspora	Maire	Diaspora	PCD et état de mise en œuvre	2 000 000	Annuellement	

**8.2 Durée de la campagne**

La campagne de communication ne peut être une activité permanente compte tenu du coût assez élevé desdites prestations. De temps en temps, elle se fera de manière très simplifiée à travers les mailings, les émissions sur les radios, les crieurs publics...

## Conclusion

Makary est un carrefour où s'opère le brassage d'individus venus d'horizons divers. C'est un lieu cosmopolite qui abrite de nombreuses transactions. Ces transactions sont essentiellement fugaces et difficiles à domestiquer. Les flux financiers le mercredi au marché de Mada sont énormes, pourtant la commune de MAKARY n'en retire que très peu de bénéfices

L'élaboration participative dudit PCD a permis de comprendre les singularités essentielles de cette commune. Les principaux résultats qui en découlent révèlent des potentialités prometteuses pour la mise en place d'un processus de développement intensif.

Les préoccupations essentielles sont liées à :

- ❖ La faible rentabilité des activités du secteur primaire,
- ❖ Le faible développement des secteurs secondaire et tertiaire
- ❖ Le déficit des infrastructures de base d'autre part,
- ❖ La faible offre des services sociaux et des produits de première nécessité

Tous ces problèmes sont regroupés dans 28 secteurs dont les principaux sont : agriculture et développement rural, élevage pêches et industries animales, eau et énergie, santé publique, éducation de base, enseignement secondaires, culture, tourisme, télécommunication communication...

Dans la commune de Makary, l'accès aux soins de santé est difficile à cause du fonctionnement intermittent des structures publiques. Les diverses productions (agricoles, pastorales, commerciales) non seulement sont faibles et peu diversifiées, car générées par des méthodes archaïques, mais aussi mal vendues et ne permettent pas aux producteurs de faire face à leurs besoins de première nécessité. Le potentiel naturel est mal géré (ressources naturelles) et les croyances ancestrales et religieuses entravent l'épanouissement total de la commune (prise en compte des aspects genre et accès aux divertissements, aux sports et aux loisirs).

Cette diversité de problèmes appelle une intervention énergique tant des populations que des bailleurs de fonds pour l'amélioration des standards de vie de la communauté. Les travaux des différents diagnostics réalisés dans la commune de MAKARY ont permis aux populations de prendre conscience de leurs problèmes et d'exprimer la ferme volonté de trouver des solutions appropriées pour améliorer leurs conditions d'existence.

Le gouvernement du Cameroun a fait de la lutte contre la pauvreté son principal cheval de bataille. Cette lutte acharnée vise surtout l'amélioration des conditions de vie des communautés afin de permettre aux populations en milieu rural de se doter des moyens d'une participation effective au processus de développement. Ceci passe par la responsabilisation des populations à la base, lesquelles doivent définir leur vision de développement. C'est dans ce cadre que le processus d'actualisation du PDC de Makary effectué du 14 avril au 30 novembre 2013 avait pour but de doter la population des connaissances nécessaires pour une utilisation future des outils du diagnostic participatif, de leurs pleines applications dans les activités futures.

Cependant, la commune de Makary, malgré qu'elle soit minée par le manque de cohésion sociale (les luttes intestines de leadership Arabe Choas et Kotoko) et la mauvaise organisation qui induisent un faible revenu, dispose de nombreuses potentialités telles :

- Les ressources naturelles : Sable, argile, pétrole
- Les sites touristiques ;
- Le dynamisme, la solidarité des populations ;
- La fertilité des sols et le grand nombre d'actifs agricoles ;
- La platitude du sol ;
- Les vastes zones inondables ;
- Les cours d'eau poissonneux ;
- Des grandes surfaces non cultivées pouvant servir au développement de l'agriculture ;
- Une agriculture diversifiée ;
- La proximité avec le Nigéria et le Tchad ;
- Un marché de renommé régional et sous régional (Mada) ;
- Un hôpital de renommé (Mada) ;
- Des zones propices à l'aménagement des périmètres irrigués ;
- Son réseau routier : axe Makary-Fotokol ; axe Makary-Blangoua ; axe Makary-Hile Alifa et axe Makary-Kousseri



## PLAN COMMUNAL DE MAKARY

Dotée de tels atouts, Makary peut trouver les leviers de son développement dans son potentiel énorme. Ceci étant, les projets ne pourront être réalisés que grâce à l'appui des partenaires au développement, de l'Etat, des élites et à l'effort soutenu des bénéficiaires.

## BIBLIOGRAPHIE

- UICN ,2005.stratégie mondiale de la conservation : la conservation de ressources vivantes au service du développement rurale
- SCHOLTE, P.P.KIRDA et AL, 2000.Floospain réhabilitation in nord c Cameroun : impact ou végétation dyromies Applies végétation science 3(1) ; 33-42
- Essev, J et VAN La vierdn ; 1979.importance, répartition et tendance évolutive la population. Des grands herbivores et de l'autruche dans le parc national de Waza, Cameroun .rev.Ecol (terre et vie) 33 :3-26
- Letouzey R .1968 : étude phytogéographique du Cameroun, 511 pages annexes
- Brabant, P et Gavand, M.1985.des sols et les ressources en terres du Nord – Cameroun.285 page annexes. GRSTOM Paris
- C Livery, J .C. 1984.Fleuves et rivières du Cameroun. MERES-ORSTOM, Boudy (France)733 page.

**ANNEXES**

**Annexe 1 : Fiche de projet du PIA**

Date :

FICHE DE PROJET 1

<b>N° de référence :</b>	Désignation du micro projet : <b>Construction d'un forage à Zaman</b>		
<b>Province :</b> Extrême Nord	<b>Domaine d'intervention :</b> Hydraulique		
<b>Commune :</b> MAKARY	<b>Secteur :</b> Eau et énergie		
<b>Agence d'exécution :</b> à déterminer après appel d'offres.			
<b>Organismes co-intervenant :</b> Commune de MAKARY, PNDP			
<b>Maître d'ouvrage :</b> Commune de MAKARY	<b>Maître d'œuvre :</b> A déterminer	<b>Ingénieur :</b>	
<b>Objectifs du micro projet :</b> Améliorer l'offre en eau potable			
<b>Conditions de mise en œuvre</b>	<input type="checkbox"/> Évaluation de la pertinence du projet <input type="checkbox"/> Études techniques		
<b>REPARTITION DES RESPONSABILITES ET DES COUTS</b>			
<b>Structures de financement</b>	Commune de MAKARY et PNDP		
<b>Autres apports locaux</b>	Main d'œuvre locale - Entreprise locale de construction		
<b>Mode de financement</b>	<b>Pourcentage</b>	<b>Montant (Fcfa)</b>	
<b>Auto financement</b>	5 %	400000	
<b>Sources de financements (Subventions/Dons)</b>	95%	7600000	
<b>COUT TOTAL ESTIME</b>	<b>100%</b>	<b>8000000</b>	
<b>Description sommaire du micro projet :</b> Recrutement d'un prestataire pour la construction d'un forage équipé de pompes à motricité humaine			
<b>Respect des politiques environnementales :</b>  Les travaux de construction des forages doivent respecter les normes prescrites par le Ministère de l'environnement et de la Protection de la Nature en matière d'assainissement de l'espace urbain et interurbain.			
<b>Durée d'exécution :</b>	Quatre (04) mois	<b>Date souhaitée de démarrage :</b>	
<b>Nouveau micro projet :</b>	<input checked="" type="checkbox"/> <b>Oui</b>	<input type="checkbox"/> <b>Non</b>	
<b>Documents concernant les autres sources de financement disponibles :</b>	<input type="checkbox"/> <b>Oui</b>	<input checked="" type="checkbox"/> <b>Non</b>	

PLAN COMMUNAL DE MAKARY

FICHE DE PROJET 2		Date :
<b>N° de référence :</b>	Désignation du micro projet : <b>Construction d'un forage à Kaousse</b>	
<b>Province :</b> Extrême Nord	<b>Domaine d'intervention :</b> Hydraulique	
<b>Commune :</b> MAKARY	<b>Secteur :</b> Eau et énergie	
<b>Agence d'exécution :</b> à déterminer après appel d'offres.		
<b>Organismes co-intervenant :</b> Commune de MAKARY, PNDP		
<b>Maître d'ouvrage :</b> Commune de MAKARY	<b>Maître d'œuvre :</b> A déterminer	<b>Ingénieur :</b>
<b>Objectifs du micro projet :</b> Améliorer l'offre en eau potable		
<b>Conditions de mise en œuvre</b>	<input type="checkbox"/> Évaluation de la pertinence du projet <input type="checkbox"/> Études techniques	
<b>REPARTITION DES RESPONSABILITES ET DES COUTS</b>		
<b>Structures de financement</b>	Commune de MAKARY et PNDP	
<b>Autres apports locaux</b>	Main d'œuvre locale - Entreprise locale de construction	
<b>Mode de financement</b>	<b>Pourcentage</b>	<b>Montant (Fcfa)</b>
<b>Auto financement</b>	5 %	400000
<b>Sources de financements (Subventions/Dons)</b>	95%	7600000
<b>COUT TOTAL ESTIME</b>	<b>100%</b>	<b>8000000</b>
<b>Description sommaire du micro projet :</b> Recrutement d'un prestataire pour la construction d'un forage équipé de pompes à motricité humaine		
<b>Respect des politiques environnementales :</b>		
Les travaux de construction des forages doivent respecter les normes prescrites par le Ministère de l'environnement et de la Protection de la Nature en matière d'assainissement de l'espace urbain et interurbain.		
<b>Durée d'exécution :</b>	Quatre (04) mois	<b>Date souhaitée de démarrage :</b>
<b>Nouveau micro projet :</b>	<input checked="" type="checkbox"/> <b>Oui</b>	<input type="checkbox"/> <b>Non</b>
<b>Documents concernant les autres sources de financement disponibles :</b>	<input type="checkbox"/> <b>Oui</b>	<input checked="" type="checkbox"/> <b>Non</b>

PLAN COMMUNAL DE MAKARY

FICHE DE PROJET 3		Date :
<b>N° de référence :</b>	Désignation du micro projet : <b>Construction d'un forage à Amsabang/Gorthono</b>	
<b>Province :</b> Extrême Nord	<b>Domaine d'intervention :</b> Hydraulique	
<b>Commune :</b> MAKARY	<b>Secteur :</b> Eau et énergie	
<b>Agence d'exécution :</b> à déterminer après appel d'offres.		
<b>Organismes co-intervenant :</b> Commune de MAKARY, PNDP		
<b>Maître d'ouvrage :</b> Commune de MAKARY	<b>Maître d'œuvre :</b> A déterminer	<b>Ingénieur :</b>
<b>Objectifs du micro projet :</b> Améliorer l'offre en eau potable		
<b>Conditions de mise en œuvre</b>	<input type="checkbox"/> Évaluation de la pertinence du projet <input type="checkbox"/> Études techniques	
<b>REPARTITION DES RESPONSABILITES ET DES COUTS</b>		
<b>Structures de financement</b>	Commune de MAKARY et PNDP	
<b>Autres apports locaux</b>	Main d'œuvre locale - Entreprise locale de construction	
<b>Mode de financement</b>	<b>Pourcentage</b>	<b>Montant (Fcfa)</b>
<b>Auto financement</b>	5 %	400000
<b>Sources de financements (Subventions/Dons)</b>	95%	7600000
<b>COUT TOTAL ESTIME</b>	<b>100%</b>	<b>8000000</b>
<b>Description sommaire du micro projet :</b> Recrutement d'un prestataire pour la construction d'un forage équipé de pompes à motricité humaine		
<b>Respect des politiques environnementales :</b>		
Les travaux de construction des forages doivent respecter les normes prescrites par le Ministère de l'environnement et de la Protection de la Nature en matière d'assainissement de l'espace urbain et interurbain.		
<b>Durée d'exécution :</b>	Quatre (04) mois	<b>Date souhaitée de démarrage :</b>
<b>Nouveau micro projet :</b>	<input checked="" type="checkbox"/> <b>Oui</b>	<input type="checkbox"/> <b>Non</b>
<b>Documents concernant les autres sources de financement disponibles :</b>		
<input type="checkbox"/>	<b>Oui</b>	<input checked="" type="checkbox"/> <b>Non</b>

PLAN COMMUNAL DE MAKARY

Date :

FICHE DE PROJET 4

<b>N° de référence :</b>	Désignation du micro projet : <b>Construction d'un bloc de deux salles de classes équipées de latrines AFADE/ECOLE PUBLIQUE GPII</b>	
<b>Province :</b> Extrême Nord	<b>Domaine d'intervention :</b> Éducation	
<b>Commune :</b> MAKARY	<b>Secteur :</b> Éducation de base	
<b>Agence d'exécution :</b> à déterminer après appel d'offres.		
<b>Organismes co-intervenant :</b> Commune de MAKARY, PNDP		
<b>Maître d'ouvrage :</b> Commune de MAKARY	<b>Maître d'œuvre :</b> A déterminer	<b>Ingénieur :</b>
<b>Objectifs du micro projet :</b> Améliorer l'offre en éducation		
<b>Conditions de mise en œuvre</b>	<input type="checkbox"/> Évaluation de la pertinence du projet <input type="checkbox"/> Études techniques	
<b>REPARTITION DES RESPONSABILITES ET DES COUTS</b>		
<b>Structures de financement</b>	Commune de MAKARY et PNDP	
<b>Autres apports locaux</b>	Main d'œuvre locale - Entreprise locale de construction	
<b>Mode de financement</b>	<b>Pourcentage</b>	<b>Montant (Fcfa)</b>
<b>Auto financement</b>	5 %	2000000
<b>Sources de financements (Subventions/Dons)</b>	95%	18000000
<b>COUT TOTAL ESTIME</b>	<b>100%</b>	<b>20000000</b>
<b>Description sommaire du micro projet :</b> Recrutement d'un prestataire pour Construction d'un bloc de deux salles de classes équipées de latrines AFADE/ECOLE PUBLIQUE GPII		
<b>Respect des politiques environnementales :</b>		
Les travaux de construction des salles classes doivent respecter les normes prescrites par le Ministère de l'environnement et de la Protection de la Nature en matière d'assainissement de l'espace urbain et interurbain.		
<b>Durée d'exécution :</b>	Quatre (04) mois	<b>Date souhaitée de démarrage :</b>
<b>Nouveau micro projet :</b>	<input checked="" type="checkbox"/> <b>Oui</b>	<input type="checkbox"/> <b>Non</b>
<b>Documents concernant les autres sources de financement disponibles :</b>	<input type="checkbox"/> <b>Oui</b>	<input checked="" type="checkbox"/> <b>Non</b>

PLAN COMMUNAL DE MAKARY

FICHE DE PROJET 5		Date :	
<b>N° de référence :</b>		Désignation du micro projet : <b>Construction d'un magasin de stockage à DJADJAYA</b>	
<b>Province :</b> Extrême Nord		<b>Domaine d'intervention :</b> Agriculture	
<b>Commune :</b> MAKARY		<b>Secteur :</b> MINADER	
<b>Agence d'exécution :</b> à déterminer après appel d'offres.			
<b>Organismes co-intervenant :</b> Commune de MAKARY, PNDP			
<b>Maître d'ouvrage :</b> Commune de MAKARY		<b>Maître d'œuvre :</b> A déterminer	<b>Ingénieur :</b>
<b>Objectifs du micro projet :</b> Améliorer l'offre en eau potable			
<b>Conditions de mise en œuvre</b>		<input type="checkbox"/> Évaluation de la pertinence du projet <input type="checkbox"/> Études techniques	
<b>REPARTITION DES RESPONSABILITES ET DES COUTS</b>			
<b>Structures de financement</b>		Commune de MAKARY et PNDP	
<b>Autres apports locaux</b>		Main d'œuvre locale - Entreprise locale de construction	
<b>Mode de financement</b>		<b>Pourcentage</b>	<b>Montant (Fcfa)</b>
<b>Auto financement</b>		15 %	2250000
<b>Sources de financements (Subventions/Dons)</b>		85%	12750000
<b>COUT TOTAL ESTIME</b>		<b>100%</b>	<b>15000000</b>
<b>Description sommaire du micro projet :</b> Recrutement d'un prestataire pour la Construction d'un magasin de stockage à DJADJAYA			
<b>Respect des politiques environnementales :</b>			
Les travaux de construction des magasins doivent respecter les normes prescrites par le Ministère de l'environnement et de la Protection de la Nature en matière d'assainissement de l'espace urbain et interurbain.			
<b>Durée d'exécution :</b> Quatre (04) mois		<b>Date souhaitée de démarrage :</b>	
<b>Nouveau micro projet :</b>		<input checked="" type="checkbox"/> <b>Oui</b>	<input type="checkbox"/> <b>Non</b>
<b>Documents concernant les autres sources de financement disponibles :</b>			
<input type="checkbox"/>		<b>Oui</b>	<input checked="" type="checkbox"/> <b>Non</b>

PLAN COMMUNAL DE MAKARY

FICHE DE PROJET 6		Date :
<b>N° de référence :</b>	Désignation du micro projet : <b>Construction d'un puits pastoral DILDIL FALATA</b>	
<b>Province :</b> Extrême Nord	<b>Domaine d'intervention :</b> élevage	
<b>Commune :</b> MAKARY	<b>Secteur :</b> MINEPIA	
<b>Agence d'exécution :</b> à déterminer après appel d'offres.		
<b>Organismes co-intervenant :</b> Commune de MAKARY, PNDP		
<b>Maître d'ouvrage :</b> Commune de MAKARY	<b>Maître d'œuvre :</b> A déterminer	<b>Ingénieur :</b>
<b>Objectifs du micro projet :</b> Améliorer l'offre en protéines animales		
<b>Conditions de mise en œuvre</b>	<input type="checkbox"/> Évaluation de la pertinence du projet <input type="checkbox"/> Études techniques	
<b>REPARTITION DES RESPONSABILITES ET DES COUTS</b>		
<b>Structures de financement</b>	Commune de MAKARY et PNDP	
<b>Autres apports locaux</b>	Main d'œuvre locale - Entreprise locale de construction	
<b>Mode de financement</b>	<b>Pourcentage</b>	<b>Montant (Fcfa)</b>
<b>Auto financement</b>	15 %	2250000
<b>Sources de financements (Subventions/Dons)</b>	85%	12750000
<b>COUT TOTAL ESTIME</b>	<b>100%</b>	<b>15000000</b>
<b>Description sommaire du micro projet :</b> Recrutement d'un prestataire pour Construction d'un puits pastoral DILDIL FALATA		
<b>Respect des politiques environnementales :</b>		
Les travaux de construction des puits pastoraux doivent respecter les normes prescrites par le Ministère de l'environnement et de la Protection de la Nature en matière d'assainissement de l'espace urbain et interurbain.		
<b>Durée d'exécution :</b>	Quatre (04) mois	<b>Date souhaitée de démarrage :</b>
<b>Nouveau micro projet :</b>	<input checked="" type="checkbox"/> <b>Oui</b>	<input type="checkbox"/> <b>Non</b>
<b>Documents concernant les autres sources de financement disponibles :</b>	<input type="checkbox"/> <b>Oui</b>	<input checked="" type="checkbox"/> <b>Non</b>



PLAN COMMUNAL DE MAKARY

Date :

FICHE DE PROJET 7

<b>N° de référence :</b>	Désignation du micro projet : <b>Construction d'une digue de rétention des eaux d'irrigation du bassin de production de Maltam AMBIRTCHA</b>		
<b>Province :</b> Extrême Nord	<b>Domaine d'intervention :</b> Agriculture		
<b>Commune :</b> MAKARY	<b>Secteur :</b> MINADER		
<b>Agence d'exécution :</b> à déterminer après appel d'offres.			
<b>Organismes co-intervenant :</b> Commune de MAKARY, PNDP			
<b>Maître d'ouvrage :</b> Commune de MAKARY	<b>Maître d'œuvre :</b> A déterminer	<b>Ingénieur :</b>	
<b>Objectifs du micro projet :</b> Améliorer l'offre en produits vivriers et produits rente			
<b>Conditions de mise en œuvre</b>	<input type="checkbox"/> Évaluation de la pertinence du projet <input type="checkbox"/> Études techniques		
<b>REPARTITION DES RESPONSABILITES ET DES COUTS</b>			
<b>Structures de financement</b>	Commune de MAKARY et PNDP		
<b>Autres apports locaux</b>	Main d'œuvre locale - Entreprise locale de construction		
<b>Mode de financement</b>	<b>Pourcentage</b>	<b>Montant (Fcfa)</b>	
<b>Auto financement</b>	15 %	2250000	
<b>Sources de financements (Subventions/Dons)</b>	85%	12750000	
<b>COUT TOTAL ESTIME</b>	<b>100%</b>	<b>15000000</b>	
<b>Description sommaire du micro projet :</b> Recrutement d'un prestataire pour Construction d'une digue de rétention des eaux d'irrigation du bassin de production de Maltam AMBIRTCHA			
<b>Respect des politiques environnementales :</b>			
Les travaux de construction des digues doivent respecter les normes prescrites par le Ministère de l'environnement et de la Protection de la Nature en matière d'assainissement de l'espace urbain et interurbain.			
<b>Durée d'exécution :</b>	Quatre (04) mois	<b>Date souhaitée de démarrage :</b>	
<b>Nouveau micro projet :</b>	<input checked="" type="checkbox"/> <b>Oui</b>	<input type="checkbox"/> <b>Non</b>	
<b>Documents concernant les autres sources de financement disponibles :</b>	<input type="checkbox"/> <b>Oui</b>	<input checked="" type="checkbox"/> <b>Non</b>	

PLAN COMMUNAL DE MAKARY

Date :

FICHE DE PROJET 8

<b>N° de référence :</b>	Désignation du micro projet : <b>Construction d'un magasin de stockage LOGOYA/FADJE</b>		
<b>Province :</b> Extrême Nord	<b>Domaine d'intervention :</b> Agriculture		
<b>Commune :</b> MAKARY	<b>Secteur :</b> MINADER		
<b>Agence d'exécution :</b> à déterminer après appel d'offres.			
<b>Organismes co-intervenant :</b> Commune de MAKARY, PNDP			
<b>Maître d'ouvrage :</b> Commune de MAKARY	<b>Maître d'œuvre :</b> A déterminer	<b>Ingénieur :</b>	
<b>Objectifs du micro projet :</b> Améliorer l'offre en produits vivriers et produits rente			
<b>Conditions de mise en œuvre</b>	<input type="checkbox"/> Évaluation de la pertinence du projet <input type="checkbox"/> Études techniques		
<b>REPARTITION DES RESPONSABILITES ET DES COUTS</b>			
<b>Structures de financement</b>	Commune de MAKARY et PNDP		
<b>Autres apports locaux</b>	Main d'œuvre locale - Entreprise locale de construction		
<b>Mode de financement</b>	<b>Pourcentage</b>	<b>Montant (Fcfa)</b>	
<b>Auto financement</b>	15 %	2550000	
<b>Sources de financements (Subventions/Dons)</b>	85%	14450000	
<b>COUT TOTAL ESTIME</b>	<b>100%</b>	<b>17000000</b>	
<b>Description sommaire du micro projet :</b> Recrutement d'un prestataire Construction d'un magasin de stockage LOGOYA/FADJE			
<b>Respect des politiques environnementales :</b>			
Les travaux de construction des magasins doivent respecter les normes prescrites par le Ministère de l'environnement et de la Protection de la Nature en matière d'assainissement de l'espace urbain et interurbain.			
<b>Durée d'exécution :</b>	Quatre (04) mois	<b>Date souhaitée de démarrage :</b>	
<b>Nouveau micro projet :</b>	<input checked="" type="checkbox"/> <b>Oui</b>	<input type="checkbox"/> <b>Non</b>	
<b>Documents concernant les autres sources de financement disponibles :</b>	<input type="checkbox"/> <b>Oui</b>	<input checked="" type="checkbox"/> <b>Non</b>	

PLAN COMMUNAL DE MAKARY

FICHE DE PROJET 9		Date :
<b>N° de référence :</b>	Désignation du micro projet : <b>Construction d'un parc à bétail MADINA</b>	
<b>Province :</b> Extrême Nord	<b>Domaine d'intervention :</b> Élevage	
<b>Commune :</b> MAKARY	<b>Secteur :</b> MINEPIA	
<b>Agence d'exécution :</b> à déterminer après appel d'offres.		
<b>Organismes co-intervenant :</b> Commune de MAKARY, PNDP		
<b>Maître d'ouvrage :</b> Commune de MAKARY	<b>Maître d'œuvre :</b> A déterminer	<b>Ingénieur :</b>
<b>Objectifs du micro projet :</b> Améliorer l'offre en protéines animales		
<b>Conditions de mise en œuvre</b>	<input type="checkbox"/> Évaluation de la pertinence du projet <input type="checkbox"/> Études techniques	
<b>REPARTITION DES RESPONSABILITES ET DES COUTS</b>		
<b>Structures de financement</b>	Commune de MAKARY et PNDP	
<b>Autres apports locaux</b>	Main d'œuvre locale - Entreprise locale de construction	
<b>Mode de financement</b>	<b>Pourcentage</b>	<b>Montant (Fcfa)</b>
<b>Auto financement</b>	15 %	2250000
<b>Sources de financements (Subventions/Dons)</b>	85%	12750000
<b>COUT TOTAL ESTIME</b>	<b>100%</b>	<b>15000000</b>
<b>Description sommaire du micro projet :</b> Recrutement d'un prestataire pour la Construction d'un parc à bétail MADINA		
<b>Respect des politiques environnementales :</b>		
Les travaux de construction des parcs à bétail doivent respecter les normes prescrites par le Ministère de l'environnement et de la Protection de la Nature en matière d'assainissement de l'espace urbain et interurbain.		
<b>Durée d'exécution :</b>	Quatre (04) mois	<b>Date souhaitée de démarrage :</b>
<b>Nouveau micro projet :</b>	<input checked="" type="checkbox"/> <b>Oui</b>	<input type="checkbox"/> <b>Non</b>
<b>Documents concernant les autres sources de financement disponibles :</b>	<input type="checkbox"/> <b>Oui</b>	<input checked="" type="checkbox"/> <b>Non</b>

PLAN COMMUNAL DE MAKARY

FICHE DE PROJET 10		Date :
<b>N° de référence :</b>	Désignation du micro projet : <b>Construction d'un forage à MERAHA /KRENAK</b>	
<b>Province :</b> Extrême Nord	<b>Domaine d'intervention :</b> Hydraulique	
<b>Commune :</b> MAKARY	<b>Secteur :</b> Eau et énergie	
<b>Agence d'exécution :</b> à déterminer après appel d'offres.		
<b>Organismes co-intervenant :</b> Commune de MAKARY, PNDP		
<b>Maître d'ouvrage :</b> Commune de MAKARY	<b>Maître d'œuvre :</b> A déterminer	<b>Ingénieur :</b>
<b>Objectifs du micro projet :</b> Améliorer l'offre en eau potable		
<b>Conditions de mise en œuvre</b>	<input type="checkbox"/> Évaluation de la pertinence du projet <input type="checkbox"/> Études techniques	
<b>REPARTITION DES RESPONSABILITES ET DES COUTS</b>		
<b>Structures de financement</b>	Commune de MAKARY et PNDP	
<b>Autres apports locaux</b>	Main d'œuvre locale - Entreprise locale de construction	
<b>Mode de financement</b>	<b>Pourcentage</b>	<b>Montant (Fcfa)</b>
<b>Auto financement</b>	5 %	400000
<b>Sources de financements (Subventions/Dons)</b>	95%	7600000
<b>COUT TOTAL ESTIME</b>	<b>100%</b>	<b>8000000</b>
<b>Description sommaire du micro projet :</b> Recrutement d'un prestataire pour la construction d'un forage équipé de pompes à motricité humaine		
<b>Respect des politiques environnementales :</b>		
Les travaux de construction des forages doivent respecter les normes prescrites par le Ministère de l'environnement et de la Protection de la Nature en matière d'assainissement de l'espace urbain et interurbain.		
<b>Durée d'exécution :</b>	Quatre (04) mois	<b>Date souhaitée de démarrage :</b>
<b>Nouveau micro projet :</b>	<input checked="" type="checkbox"/> <b>Oui</b>	<input type="checkbox"/> <b>Non</b>
<b>Documents concernant les autres sources de financement disponibles :</b>	<input type="checkbox"/> <b>Oui</b>	<input checked="" type="checkbox"/> <b>Non</b>

PLAN COMMUNAL DE MAKARY

FICHE DE PROJET 11		Date :
<b>N° de référence :</b>	Désignation du micro projet : <b>Construction d'un forage à BIAMO</b>	
<b>Province :</b> Extrême Nord	<b>Domaine d'intervention :</b> Hydraulique	
<b>Commune :</b> MAKARY	<b>Secteur :</b> Eau et énergie	
<b>Agence d'exécution :</b> à déterminer après appel d'offres.		
<b>Organismes co-intervenant :</b> Commune de MAKARY, PNDP		
<b>Maître d'ouvrage :</b> Commune de MAKARY	<b>Maître d'œuvre :</b> A déterminer	<b>Ingénieur :</b>
<b>Objectifs du micro projet :</b> Améliorer l'offre en eau potable		
<b>Conditions de mise en œuvre</b>	<input type="checkbox"/> Évaluation de la pertinence du projet <input type="checkbox"/> Études techniques	
<b>REPARTITION DES RESPONSABILITES ET DES COUTS</b>		
<b>Structures de financement</b>	Commune de MAKARY et PNDP	
<b>Autres apports locaux</b>	Main d'œuvre locale - Entreprise locale de construction	
<b>Mode de financement</b>	<b>Pourcentage</b>	<b>Montant (Fcfa)</b>
<b>Auto financement</b>	5 %	400000
<b>Sources de financements (Subventions/Dons)</b>	95%	7600000
<b>COUT TOTAL ESTIME</b>	<b>100%</b>	<b>8000000</b>
<b>Description sommaire du micro projet :</b> Recrutement d'un prestataire pour la construction d'un forage équipé de pompes à motricité humaine		
<b>Respect des politiques environnementales :</b>  Les travaux de construction des forages doivent respecter les normes prescrites par le Ministère de l'environnement et de la Protection de la Nature en matière d'assainissement de l'espace urbain et interurbain.		
<b>Durée d'exécution :</b>	Quatre (04) mois	<b>Date souhaitée de démarrage :</b>
<b>Nouveau micro projet :</b>	<input checked="" type="checkbox"/> <b>Oui</b>	<input type="checkbox"/> <b>Non</b>
<b>Documents concernant les autres sources de financement disponibles :</b>		
<input type="checkbox"/>	<b>Oui</b>	<input checked="" type="checkbox"/> <b>Non</b>

Date :

FICHE DE PROJET 12

<b>N° de référence :</b>	Désignation du micro projet : <b>Construction d'un bloc de deux salles de classes équipées de latrines à l'EP YIK</b>	
<b>Province :</b> Extrême Nord	<b>Domaine d'intervention :</b> Éducation	
<b>Commune :</b> MAKARY	<b>Secteur :</b> Éducation de base	
<b>Agence d'exécution :</b> à déterminer après appel d'offres.		
<b>Organismes co-intervenant :</b> Commune de MAKARY, PNDP		
<b>Maître d'ouvrage :</b> Commune de MAKARY	<b>Maître d'œuvre :</b> A déterminer	<b>Ingénieur :</b>
<b>Objectifs du micro projet :</b> Améliorer l'offre en en éducation		
<b>Conditions de mise en œuvre</b>	<input type="checkbox"/> Évaluation de la pertinence du projet <input type="checkbox"/> Études techniques	
<b>REPARTITION DES RESPONSABILITES ET DES COUTS</b>		
<b>Structures de financement</b>	Commune de MAKARY et PNDP	
<b>Autres apports locaux</b>	Main d'œuvre locale - Entreprise locale de construction	
<b>Mode de financement</b>	<b>Pourcentage</b>	<b>Montant (Fcfa)</b>
<b>Auto financement</b>	5 %	2000000
<b>Sources de financements (Subventions/Dons)</b>	95%	18000000
<b>COUT TOTAL ESTIME</b>	<b>100%</b>	<b>20000000</b>
<b>Description sommaire du micro projet :</b> Recrutement d'un prestataire pour Construction d'un bloc de deux salles de classes équipées de latrines à l'EP YIK		
<b>Respect des politiques environnementales :</b>  Les travaux de construction des salles classes doivent respecter les normes prescrites par le Ministère de l'environnement et de la Protection de la Nature en matière d'assainissement de l'espace urbain et interurbain.		
<b>Durée d'exécution :</b> Quatre (04) mois	<b>Date souhaitée de démarrage :</b>	
<b>Nouveau micro projet :</b>	<input checked="" type="checkbox"/> <b>Oui</b>	<input type="checkbox"/> <b>Non</b>
<b>Documents concernant les autres sources de financement disponibles :</b>	<input type="checkbox"/> <b>Oui</b>	<input checked="" type="checkbox"/> <b>Non</b>

FICHE DE PROJET 13		Date :
<b>N° de référence :</b>	Désignation du micro projet : <b>Réhabilitation du forage artésien AMSHOULGA</b>	
<b>Province :</b> Extrême Nord	<b>Domaine d'intervention :</b> Hydraulique	
<b>Commune :</b> MAKARY	<b>Secteur :</b> Eau et énergie	
<b>Agence d'exécution :</b> à déterminer après appel d'offres.		
<b>Organismes co-intervenant :</b> Commune de MAKARY, PNDP		
<b>Maître d'ouvrage :</b> Commune de MAKARY	<b>Maître d'œuvre :</b> A déterminer	<b>Ingénieur :</b>
<b>Objectifs du micro projet :</b> Améliorer l'offre en eau potable		
<b>Conditions de mise en œuvre</b>	<input type="checkbox"/> Évaluation de la pertinence du projet <input type="checkbox"/> Études techniques	
<b>REPARTITION DES RESPONSABILITES ET DES COUTS</b>		
<b>Structures de financement</b>	Commune de MAKARY et PNDP	
<b>Autres apports locaux</b>	Main d'œuvre locale - Entreprise locale de construction	
<b>Mode de financement</b>	<b>Pourcentage</b>	<b>Montant (Fcfa)</b>
<b>Auto financement</b>	100 %	15000000
<b>Sources de financements (Subventions/Dons)</b>		
<b>COUT TOTAL ESTIME</b>	<b>100%</b>	<b>15000000</b>
<b>Description sommaire du micro projet :</b> Recrutement d'un prestataire pour la réhabilitation d'un forage équipé de pompes à motricité humaine		
<b>Respect des politiques environnementales :</b>		
Les travaux de réhabilitation des forages doivent respecter les normes prescrites par le Ministère de l'environnement et de la Protection de la Nature en matière d'assainissement de l'espace urbain et interurbain.		
<b>Durée d'exécution :</b>	Quatre (04) mois	<b>Date souhaitée de démarrage :</b>
<b>Nouveau micro projet :</b>	<input checked="" type="checkbox"/> <b>Oui</b>	<input type="checkbox"/> <b>Non</b>
<b>Documents concernant les autres sources de financement disponibles :</b>		
<input type="checkbox"/>	<b>Oui</b>	<input checked="" type="checkbox"/> <b>Non</b>

PLAN COMMUNAL DE MAKARY

Date :

FICHE DE PROJET 14

<b>N° de référence :</b>	Désignation du micro projet : <b>Construction d'un magasin de stockage MANAWADJI /NGROYA</b>		
<b>Province :</b> Extrême Nord	<b>Domaine d'intervention :</b> Agriculture		
<b>Commune :</b> MAKARY	<b>Secteur :</b> MINADER		
<b>Agence d'exécution :</b> à déterminer après appel d'offres.			
<b>Organismes co-intervenant :</b> Commune de MAKARY, PNDP			
<b>Maître d'ouvrage :</b> Commune de MAKARY	<b>Maître d'œuvre :</b> A déterminer	<b>Ingénieur :</b>	
<b>Objectifs du micro projet :</b> Améliorer l'offre en produits vivriers et produits rente			
<b>Conditions de mise en œuvre</b>	<input type="checkbox"/> Évaluation de la pertinence du projet <input type="checkbox"/> Études techniques		
<b>REPARTITION DES RESPONSABILITES ET DES COUTS</b>			
<b>Structures de financement</b>	Commune de MAKARY et PNDP		
<b>Autres apports locaux</b>	Main d'œuvre locale - Entreprise locale de construction		
<b>Mode de financement</b>	<b>Pourcentage</b>	<b>Montant (Fcfa)</b>	
<b>Auto financement</b>	100 %	15000000	
<b>Sources de financements (Subventions/Dons)</b>			
<b>COUT TOTAL ESTIME</b>	<b>100%</b>	<b>15000000</b>	
<b>Description sommaire du micro projet :</b> Recrutement d'un prestataire Construction d'un magasin de stockage MANAWADJI /NGROYA			
<b>Respect des politiques environnementales :</b>			
Les travaux de construction des magasins doivent respecter les normes prescrites par le Ministère de l'environnement et de la Protection de la Nature en matière d'assainissement de l'espace urbain et interurbain.			
<b>Durée d'exécution :</b>	Quatre (04) mois	<b>Date souhaitée de démarrage :</b>	
<b>Nouveau micro projet :</b>	<input checked="" type="checkbox"/> <b>Oui</b>	<input type="checkbox"/> <b>Non</b>	
<b>Documents concernant les autres sources de financement disponibles :</b>	<input type="checkbox"/> <b>Oui</b>	<input checked="" type="checkbox"/> <b>Non</b>	



PLAN COMMUNAL DE MAKARY

Date :

FICHE DE PROJET 15

<b>N° de référence :</b>		Désignation du micro projet : <b>Construction d'un bloc de deux salles de classes équipées de latrines EP MALTAM</b>	
<b>Province :</b> Extrême Nord	<b>Domaine d'intervention :</b> Éducation		
<b>Commune :</b> MAKARY	<b>Secteur :</b> Éducation de base		
<b>Agence d'exécution :</b> à déterminer après appel d'offres.			
<b>Organismes co-intervenant :</b> Commune de MAKARY, PNDP			
<b>Maître d'ouvrage :</b> Commune de MAKARY	<b>Maître d'œuvre :</b> A déterminer	<b>Ingénieur :</b>	
<b>Objectifs du micro projet :</b> Améliorer l'offre en éducation			
<b>Conditions de mise en œuvre</b>	<input type="checkbox"/> Évaluation de la pertinence du projet <input type="checkbox"/> Études techniques		
<b>REPARTITION DES RESPONSABILITES ET DES COUTS</b>			
<b>Structures de financement</b>	Commune de MAKARY et PNDP		
<b>Autres apports locaux</b>	Main d'œuvre locale - Entreprise locale de construction		
<b>Mode de financement</b>	<b>Pourcentage</b>	<b>Montant (Fcfa)</b>	
<b>Auto financement</b>	5 %	2000000	
<b>Sources de financements (Subventions/Dons)</b>	95%	18000000	
<b>COUT TOTAL ESTIME</b>	<b>100%</b>	<b>20000000</b>	
<b>Description sommaire du micro projet :</b> Recrutement d'un prestataire pour Construction d'un bloc de deux salles de classes équipées de latrines EP MALTAM			
<b>Respect des politiques environnementales :</b>			
Les travaux de construction des salles classes doivent respecter les normes prescrites par le Ministère de l'environnement et de la Protection de la Nature en matière d'assainissement de l'espace urbain et interurbain.			
<b>Durée d'exécution :</b>	Quatre (04) mois	<b>Date souhaitée de démarrage :</b>	
<b>Nouveau micro projet :</b>	<input checked="" type="checkbox"/> <b>Oui</b>	<input type="checkbox"/> <b>Non</b>	
<b>Documents concernant les autres sources de financement disponibles :</b>	<input type="checkbox"/> <b>Oui</b>	<input checked="" type="checkbox"/> <b>Non</b>	

PLAN COMMUNAL DE MAKARY

FICHE DE PROJET 16		Date :	
<b>N° de référence :</b>		Désignation du micro projet : <b>Équipement du CSI de NGOUMA</b>	
<b>Province :</b> Extrême Nord		<b>Domaine d'intervention :</b> Santé	
<b>Commune :</b> MAKARY		<b>Secteur :</b> MINSANTE	
<b>Agence d'exécution :</b> à déterminer après appel d'offres.			
<b>Organismes co-intervenant :</b> Commune de MAKARY, PNDP			
<b>Maître d'ouvrage :</b> Commune de MAKARY		<b>Maître d'œuvre :</b> A déterminer	<b>Ingénieur :</b>
<b>Objectifs du micro projet :</b> Améliorer l'offre en médicaments			
<b>Conditions de mise en œuvre</b>		<input type="checkbox"/> Évaluation de la pertinence du projet <input type="checkbox"/> Études techniques	
<b>REPARTITION DES RESPONSABILITES ET DES COUTS</b>			
<b>Structures de financement</b>		Commune de MAKARY et PNDP	
<b>Autres apports locaux</b>		Main d'œuvre locale - Entreprise locale de construction	
<b>Mode de financement</b>		<b>Pourcentage</b>	<b>Montant (Fcfa)</b>
<b>Auto financement</b>		100 %	2000000
<b>Sources de financements (Subventions/Dons)</b>			
<b>COUT TOTAL ESTIME</b>		<b>100%</b>	<b>2000000</b>
<b>Description sommaire du micro projet :</b> Recrutement d'un prestataire pour la construction d'équipement des CSI Ngouma			
<b>Respect des politiques environnementales :</b>			
Les travaux d'équipement des CSI doivent respecter les normes prescrites par le Ministère de l'environnement et de la Protection de la Nature en matière d'assainissement de l'espace urbain et interurbain.			
<b>Durée d'exécution :</b> Quatre (04) mois		<b>Date souhaitée de démarrage :</b>	
<b>Nouveau micro projet :</b>		<input checked="" type="checkbox"/> <b>Oui</b>	<input type="checkbox"/> <b>Non</b>
<b>Documents concernant les autres sources de financement disponibles :</b>			
<input type="checkbox"/>		<b>Oui</b>	<input checked="" type="checkbox"/> <b>Non</b>

PLAN COMMUNAL DE MAKARY

Date :

FICHE DE PROJET 17

<b>N° de référence :</b>		Désignation du micro projet : <b>Construction d'un forage à MASSIO/ GOUGOURA</b>	
<b>Province :</b> Extrême Nord	<b>Domaine d'intervention :</b> Hydraulique		
<b>Commune :</b> MAKARY	<b>Secteur :</b> Eau et énergie		
<b>Agence d'exécution :</b> à déterminer après appel d'offres.			
<b>Organismes co-intervenant :</b> Commune de MAKARY, PNDP			
<b>Maître d'ouvrage :</b> Commune de MAKARY	<b>Maître d'œuvre :</b> A déterminer	<b>Ingénieur :</b>	
<b>Objectifs du micro projet :</b> Améliorer l'offre en eau potable			
<b>Conditions de mise en œuvre</b>	<input type="checkbox"/> Évaluation de la pertinence du projet <input type="checkbox"/> Études techniques		
<b>REPARTITION DES RESPONSABILITES ET DES COUTS</b>			
<b>Structures de financement</b>	Commune de MAKARY et PNDP		
<b>Autres apports locaux</b>	Main d'œuvre locale - Entreprise locale de construction		
<b>Mode de financement</b>	<b>Pourcentage</b>	<b>Montant (Fcfa)</b>	
<b>Auto financement</b>	100 %	8000000	
<b>Sources de financements (Subventions/Dons)</b>			
<b>COUT TOTAL ESTIME</b>	<b>100%</b>	<b>8000000</b>	
<b>Description sommaire du micro projet :</b> Recrutement d'un prestataire pour la construction d'un forage équipé de pompes à motricité humaine			
<b>Respect des politiques environnementales :</b>			
Les travaux de construction des forages doivent respecter les normes prescrites par le Ministère de l'environnement et de la Protection de la Nature en matière d'assainissement de l'espace urbain et interurbain.			
<b>Durée d'exécution :</b>	Quatre (04) mois	<b>Date souhaitée de démarrage :</b>	
<b>Nouveau micro projet :</b>	<input checked="" type="checkbox"/> <b>Oui</b>	<input type="checkbox"/> <b>Non</b>	
<b>Documents concernant les autres sources de financement disponibles :</b>			
<input type="checkbox"/>	<b>Oui</b>	<input checked="" type="checkbox"/>	<b>Non</b>

PLAN COMMUNAL DE MAKARY

Date :

FICHE DE PROJET 17

<b>N° de référence :</b>		Désignation du micro projet : <b>Création et aménagement d'une forêt communautaire à GUELALA</b>	
<b>Province :</b> Extrême Nord		<b>Domaine d'intervention :</b> Eaux et forêts	
<b>Commune :</b> MAKARY		<b>Secteur :</b> MINFOF	
<b>Agence d'exécution :</b> à déterminer après appel d'offres.			
<b>Organismes co-intervenant :</b> Commune de MAKARY, PNDP			
<b>Maître d'ouvrage :</b> Commune de MAKARY		<b>Maître d'œuvre :</b> A déterminer	<b>Ingénieur :</b>
<b>Objectifs du micro projet :</b> Améliorer l'offre en conservation des ressources naturelles			
<b>Conditions de mise en œuvre</b>		<input type="checkbox"/> Évaluation de la pertinence du projet <input type="checkbox"/> Études techniques	
<b>REPARTITION DES RESPONSABILITES ET DES COUTS</b>			
<b>Structures de financement</b>		Commune de MAKARY et PNDP	
<b>Autres apports locaux</b>		Main d'œuvre locale - Entreprise locale de construction	
<b>Mode de financement</b>		<b>Pourcentage</b>	<b>Montant (Fcfa)</b>
<b>Auto financement</b>		100 %	20000000
<b>Sources de financements (Subventions/Dons)</b>			
<b>COUT TOTAL ESTIME</b>		<b>100%</b>	<b>20000000</b>
<b>Description sommaire du micro projet :</b> Recrutement d'un prestataire pour la Création et aménagement d'une forêt communautaire à GUELALA			
<b>Respect des politiques environnementales :</b>			
Les travaux d'aménagement des forêts doivent respecter les normes prescrites par le Ministère de l'environnement et de la Protection de la Nature en matière d'assainissement de l'espace urbain et interurbain.			
<b>Durée d'exécution :</b> Quatre (04) mois		<b>Date souhaitée de démarrage :</b>	
<b>Nouveau micro projet :</b>		<input checked="" type="checkbox"/> <b>Oui</b>	<input type="checkbox"/> <b>Non</b>
<b>Documents concernant les autres sources de financement disponibles :</b>			
<input type="checkbox"/>		<b>Oui</b>	<input checked="" type="checkbox"/> <b>Non</b>

PLAN COMMUNAL DE MAKARY

Date :

FICHE DE PROJET 18

<b>N° de référence :</b>	Désignation du micro projet : <b>Construction d'un forage à LAFIA ELI/LAFIA SAWAKIN</b>	
<b>Province :</b> Extrême Nord	<b>Domaine d'intervention :</b> Hydraulique	
<b>Commune :</b> MAKARY	<b>Secteur :</b> Eau et énergie	
<b>Agence d'exécution :</b> à déterminer après appel d'offres.		
<b>Organismes co-intervenant :</b> Commune de MAKARY, PNDP		
<b>Maître d'ouvrage :</b> Commune de MAKARY	<b>Maître d'œuvre :</b> A déterminer	<b>Ingénieur :</b>
<b>Objectifs du micro projet :</b> Améliorer l'offre en eau potable		
<b>Conditions de mise en œuvre</b>	<input type="checkbox"/> Évaluation de la pertinence du projet <input type="checkbox"/> Études techniques	
<b>REPARTITION DES RESPONSABILITES ET DES COUTS</b>		
<b>Structures de financement</b>	Commune de MAKARY et PNDP	
<b>Autres apports locaux</b>	Main d'œuvre locale - Entreprise locale de construction	
<b>Mode de financement</b>	<b>Pourcentage</b>	<b>Montant (Fcfa)</b>
<b>Auto financement</b>	100 %	8000000
<b>Sources de financements (Subventions/Dons)</b>		
<b>COUT TOTAL ESTIME</b>	<b>100%</b>	<b>8000000</b>
<b>Description sommaire du micro projet :</b> Recrutement d'un prestataire pour la construction d'un forage équipé de pompes à motricité humaine		
<b>Respect des politiques environnementales :</b>		
Les travaux de construction des forages doivent respecter les normes prescrites par le Ministère de l'environnement et de la Protection de la Nature en matière d'assainissement de l'espace urbain et interurbain.		
<b>Durée d'exécution :</b>	Quatre (04) mois	<b>Date souhaitée de démarrage :</b>
<b>Nouveau micro projet :</b>	<input checked="" type="checkbox"/> <b>Oui</b>	<input type="checkbox"/> <b>Non</b>
<b>Documents concernant les autres sources de financement disponibles :</b>		
<input type="checkbox"/>	<b>Oui</b>	<input checked="" type="checkbox"/> <b>Non</b>

PLAN COMMUNAL DE MAKARY

Date :

FICHE DE PROJET 19

<b>N° de référence :</b>	Désignation du micro projet : <b>Réhabilitation des zones inondées de Bodo</b>	
<b>Province :</b> Extrême Nord	<b>Domaine d'intervention :</b> Agriculture	
<b>Commune :</b> MAKARY	<b>Secteur :</b> MINADER	

**Agence d'exécution :** à déterminer après appel d'offres.

**Organismes co-intervenant :** Commune de MAKARY, PNDP

<b>Maître d'ouvrage :</b> Commune de MAKARY	<b>Maître d'œuvre :</b> A déterminer	<b>Ingénieur :</b>
--	---	--------------------

**Objectifs du micro projet :** Améliorer l'offre en produits vivriers et produits rente

<b>Conditions de mise en œuvre</b>	<ul style="list-style-type: none"> <li>☞ Évaluation de la pertinence du projet</li> <li>☞ Études techniques</li> </ul>
------------------------------------	--

**REPARTITION DES RESPONSABILITES ET DES COUTS**

<b>Structures de financement</b>	Commune de MAKARY et PNDP	
<b>Autres apports locaux</b>	Main d'œuvre locale - Entreprise locale de construction	
<b>Mode de financement</b>	<b>Pourcentage</b>	<b>Montant (Fcfa)</b>
<b>Auto financement</b>	100 %	30000000
<b>Sources de financements (Subventions/Dons)</b>		
<b>COUT TOTAL ESTIME</b>	<b>100%</b>	<b>30000000</b>

**Description sommaire du micro projet :** Recrutement d'un prestataire Construction d'un magasin de stockage MANAWADJI /NGROYA

**Respect des politiques environnementales :**  
Les travaux de construction des magasins doivent respecter les normes prescrites par le Ministère de l'environnement et de la Protection de la Nature en matière d'assainissement de l'espace urbain et interurbain.

**Durée d'exécution :** Quatre (04) mois      **Date souhaitée de démarrage :**

**Nouveau micro projet :**     **Oui**     **Non**

**Documents concernant les autres sources de financement disponibles :**  
 **Oui**     **Non**

PLAN COMMUNAL DE MAKARY

FICHE DE PROJET 20		Date :
<b>N° de référence :</b>	Désignation du micro projet : <b>Construction d'un forage à MADA/ MATABOUK</b>	
<b>Province :</b> Extrême Nord	<b>Domaine d'intervention :</b> Hydraulique	
<b>Commune :</b> MAKARY	<b>Secteur :</b> Eau et énergie	
<b>Agence d'exécution :</b> à déterminer après appel d'offres.		
<b>Organismes co-intervenant :</b> Commune de MAKARY, PNDP		
<b>Maître d'ouvrage :</b> Commune de MAKARY	<b>Maître d'œuvre :</b> A déterminer	<b>Ingénieur :</b>
<b>Objectifs du micro projet :</b> Améliorer l'offre en eau potable		
<b>Conditions de mise en œuvre</b>	<input type="checkbox"/> Évaluation de la pertinence du projet <input type="checkbox"/> Études techniques	
<b>REPARTITION DES RESPONSABILITES ET DES COUTS</b>		
<b>Structures de financement</b>	Commune de MAKARY	
<b>Autres apports locaux</b>	Main d'œuvre locale - Entreprise locale de construction	
<b>Mode de financement</b>	<b>Pourcentage</b>	<b>Montant (Fcfa)</b>
<b>Auto financement</b>	100 %	8000000
<b>Sources de financements (Subventions/Dons)</b>		
<b>COUT TOTAL ESTIME</b>	<b>100%</b>	<b>8000000</b>
<b>Description sommaire du micro projet :</b> Recrutement d'un prestataire pour la construction d'un forage équipé de pompes à motricité humaine		
<b>Respect des politiques environnementales :</b>		
Les travaux de construction des forages doivent respecter les normes prescrites par le Ministère de l'environnement et de la Protection de la Nature en matière d'assainissement de l'espace urbain et interurbain.		
<b>Durée d'exécution :</b>	Quatre (04) mois	<b>Date souhaitée de démarrage :</b>
<b>Nouveau micro projet :</b>	<input checked="" type="checkbox"/> <b>Oui</b>	<input type="checkbox"/> <b>Non</b>
<b>Documents concernant les autres sources de financement disponibles :</b>	<input type="checkbox"/> <b>Oui</b>	<input checked="" type="checkbox"/> <b>Non</b>

PLAN COMMUNAL DE MAKARY

Date :

FICHE DE PROJET 21

<b>N° de référence :</b>	Désignation du micro projet : <b>Construction d'un bloc de deux salles de classes équipées de latrines MASSAKY</b>		
<b>Province :</b> Extrême Nord	<b>Domaine d'intervention :</b> Éducation		
<b>Commune :</b> MAKARY	<b>Secteur :</b> Éducation de base		
<b>Agence d'exécution :</b> à déterminer après appel d'offres.			
<b>Organismes co-intervenant :</b> Commune de MAKARY, PNDP			
<b>Maître d'ouvrage :</b> Commune de MAKARY	<b>Maître d'œuvre :</b> A déterminer	<b>Ingénieur :</b>	
<b>Objectifs du micro projet :</b> Améliorer l'offre en éducation			
<b>Conditions de mise en œuvre</b>	<input type="checkbox"/> Évaluation de la pertinence du projet <input type="checkbox"/> Études techniques		
<b>REPARTITION DES RESPONSABILITES ET DES COUTS</b>			
<b>Structures de financement</b>	Commune de MAKARY		
<b>Autres apports locaux</b>	Main d'œuvre locale - Entreprise locale de construction		
<b>Mode de financement</b>	<b>Pourcentage</b>	<b>Montant (Fcfa)</b>	
<b>Auto financement</b>	100 %	20000000	
<b>Sources de financements (Subventions/Dons)</b>			
<b>COUT TOTAL ESTIME</b>	<b>100%</b>	<b>20000000</b>	
<b>Description sommaire du micro projet :</b> Recrutement d'un prestataire pour Construction d'un bloc de deux salles de classes équipées de latrines MASSAKY			
<b>Respect des politiques environnementales :</b>			
Les travaux de construction des salles classes doivent respecter les normes prescrites par le Ministère de l'environnement et de la Protection de la Nature en matière d'assainissement de l'espace urbain et interurbain.			
<b>Durée d'exécution :</b>	Quatre (04) mois	<b>Date souhaitée de démarrage :</b>	
<b>Nouveau micro projet :</b>	<input checked="" type="checkbox"/> <b>Oui</b>	<input type="checkbox"/> <b>Non</b>	
<b>Documents concernant les autres sources de financement disponibles :</b>	<input type="checkbox"/> <b>Oui</b>	<input checked="" type="checkbox"/> <b>Non</b>	



PLAN COMMUNAL DE MAKARY

FICHE DE PROJET 22		Date :
<b>N° de référence :</b>	Désignation du micro projet : <b>Construction d'un forage à EP NGARDOUGOUM</b>	
<b>Province :</b> Extrême Nord	<b>Domaine d'intervention :</b> Hydraulique	
<b>Commune :</b> MAKARY	<b>Secteur :</b> Eau et énergie	
<b>Agence d'exécution :</b> à déterminer après appel d'offres.		
<b>Organismes co-intervenant :</b> Commune de MAKARY, PNDP		
<b>Maître d'ouvrage :</b> Commune de MAKARY	<b>Maître d'œuvre :</b> A déterminer	<b>Ingénieur :</b>
<b>Objectifs du micro projet :</b> Améliorer l'offre en eau potable		
<b>Conditions de mise en œuvre</b>	<input type="checkbox"/> Évaluation de la pertinence du projet <input type="checkbox"/> Études techniques	
<b>REPARTITION DES RESPONSABILITES ET DES COUTS</b>		
<b>Structures de financement</b>	Commune de MAKARY et PNDP	
<b>Autres apports locaux</b>	Main d'œuvre locale - Entreprise locale de construction	
<b>Mode de financement</b>	<b>Pourcentage</b>	<b>Montant (Fcfa)</b>
<b>Auto financement</b>	100 %	8000000
<b>Sources de financements (Subventions/Dons)</b>		
<b>COUT TOTAL ESTIME</b>	<b>100%</b>	<b>8000000</b>
<b>Description sommaire du micro projet :</b> Recrutement d'un prestataire pour la construction d'un forage équipé de pompes à motricité humaine		
<b>Respect des politiques environnementales :</b>		
Les travaux de construction des forages doivent respecter les normes prescrites par le Ministère de l'environnement et de la Protection de la Nature en matière d'assainissement de l'espace urbain et interurbain.		
<b>Durée d'exécution :</b>	Quatre (04) mois	<b>Date souhaitée de démarrage :</b>
<b>Nouveau micro projet :</b>	<input checked="" type="checkbox"/> <b>Oui</b>	<input type="checkbox"/> <b>Non</b>
<b>Documents concernant les autres sources de financement disponibles :</b>	<input type="checkbox"/> <b>Oui</b>	<input checked="" type="checkbox"/> <b>Non</b>

FICHE DE PROJET 23

Date :

<b>N° de référence :</b>	Désignation du micro projet : <b>Construction d'un bloc de deux salles de classes équipées de latrines EP NGARKAWA</b>		
<b>Province :</b> Extrême Nord	<b>Domaine d'intervention :</b> Éducation		
<b>Commune :</b> MAKARY	<b>Secteur :</b> Éducation de base		
<b>Agence d'exécution :</b> à déterminer après appel d'offres.			
<b>Organismes co-intervenant :</b> Commune de MAKARY			
<b>Maître d'ouvrage :</b> Commune de MAKARY	<b>Maître d'œuvre :</b> A déterminer	<b>Ingénieur :</b>	
<b>Objectifs du micro projet :</b> Améliorer l'offre en éducation			
<b>Conditions de mise en œuvre</b>	<input type="checkbox"/> Évaluation de la pertinence du projet <input type="checkbox"/> Études techniques		
<b>REPARTITION DES RESPONSABILITES ET DES COUTS</b>			
<b>Structures de financement</b>	Commune de MAKARY		
<b>Autres apports locaux</b>	Main d'œuvre locale - Entreprise locale de construction		
<b>Mode de financement</b>	<b>Pourcentage</b>	<b>Montant (Fcfa)</b>	
<b>Auto financement</b>	100 %	20000000	
<b>Sources de financements (Subventions/Dons)</b>			
<b>COUT TOTAL ESTIME</b>	<b>100%</b>	<b>20000000</b>	
<b>Description sommaire du micro projet :</b> Recrutement d'un prestataire pour Construction d'un bloc de deux salles de classes équipées de latrines EP NGARKAWA			
<b>Respect des politiques environnementales :</b>			
Les travaux de construction des salles classes doivent respecter les normes prescrites par le Ministère de l'environnement et de la Protection de la Nature en matière d'assainissement de l'espace urbain et interurbain.			
<b>Durée d'exécution :</b>	Quatre (04) mois	<b>Date souhaitée de démarrage :</b>	
<b>Nouveau micro projet :</b>	<input checked="" type="checkbox"/> <b>Oui</b>	<input type="checkbox"/> <b>Non</b>	
<b>Documents concernant les autres sources de financement disponibles :</b>	<input type="checkbox"/> <b>Oui</b>	<input checked="" type="checkbox"/> <b>Non</b>	

FICHE DE PROJET 24		Date :
<b>N° de référence :</b>	Désignation du micro projet : <b>Construction d'un forage à TREBOULO</b>	
<b>Province :</b> Extrême Nord	<b>Domaine d'intervention :</b> Hydraulique	
<b>Commune :</b> MAKARY	<b>Secteur :</b> Eau et énergie	
<b>Agence d'exécution :</b> à déterminer après appel d'offres.		
<b>Organismes co-intervenant :</b> Commune de MAKARY, PNDP		
<b>Maître d'ouvrage :</b> Commune de MAKARY	<b>Maître d'œuvre :</b> A déterminer	<b>Ingénieur :</b>
<b>Objectifs du micro projet :</b> Améliorer l'offre en eau potable		
<b>Conditions de mise en œuvre</b>	<input type="checkbox"/> Évaluation de la pertinence du projet <input type="checkbox"/> Études techniques	
<b>REPARTITION DES RESPONSABILITES ET DES COUTS</b>		
<b>Structures de financement</b>	Commune de MAKARY	
<b>Autres apports locaux</b>	Main d'œuvre locale - Entreprise locale de construction	
<b>Mode de financement</b>	<b>Pourcentage</b>	<b>Montant (Fcfa)</b>
<b>Auto financement</b>	100 %	8000000
<b>Sources de financements (Subventions/Dons)</b>		
<b>COUT TOTAL ESTIME</b>	<b>100%</b>	<b>8000000</b>
<b>Description sommaire du micro projet :</b> Recrutement d'un prestataire pour la construction d'un forage équipé de pompes à motricité humaine		
<b>Respect des politiques environnementales :</b>		
Les travaux de construction des forages doivent respecter les normes prescrites par le Ministère de l'environnement et de la Protection de la Nature en matière d'assainissement de l'espace urbain et interurbain.		
<b>Durée d'exécution :</b>	Quatre (04) mois	<b>Date souhaitée de démarrage :</b>
<b>Nouveau micro projet :</b>	<input checked="" type="checkbox"/> <b>Oui</b>	<input type="checkbox"/> <b>Non</b>
<b>Documents concernant les autres sources de financement disponibles :</b>	<input type="checkbox"/> <b>Oui</b>	<input checked="" type="checkbox"/> <b>Non</b>

PLAN COMMUNAL DE MAKARY

Date :

FICHE DE PROJET 25

<b>N° de référence :</b>		Désignation du micro projet : <b>Construction d'un magasin de stockage TILDE (ECOLE)</b>	
<b>Province :</b> Extrême Nord	<b>Domaine d'intervention :</b> Agriculture		
<b>Commune :</b> MAKARY	<b>Secteur :</b> MINADER		
<b>Agence d'exécution :</b> à déterminer après appel d'offres.			
<b>Organismes co-intervenant :</b> Commune de MAKARY			
<b>Maître d'ouvrage :</b> Commune de MAKARY	<b>Maître d'œuvre :</b> A déterminer	<b>Ingénieur :</b>	
<b>Objectifs du micro projet :</b> Améliorer l'offre en produits vivriers et produits rente			
<b>Conditions de mise en œuvre</b>	<input type="checkbox"/> Évaluation de la pertinence du projet <input type="checkbox"/> Études techniques		
<b>REPARTITION DES RESPONSABILITES ET DES COUTS</b>			
<b>Structures de financement</b>	Commune de MAKARY		
<b>Autres apports locaux</b>	Main d'œuvre locale - Entreprise locale de construction		
<b>Mode de financement</b>	<b>Pourcentage</b>	<b>Montant (Fcfa)</b>	
<b>Auto financement</b>	100 %	15000000	
<b>Sources de financements (Subventions/Dons)</b>			
<b>COUT TOTAL ESTIME</b>	<b>100%</b>	<b>15000000</b>	
<b>Description sommaire du micro projet :</b> Recrutement d'un prestataire Construction d'un magasin de stockage TILDE (ECOLE)			
<b>Respect des politiques environnementales :</b>			
Les travaux de construction des magasins doivent respecter les normes prescrites par le Ministère de l'environnement et de la Protection de la Nature en matière d'assainissement de l'espace urbain et interurbain.			
<b>Durée d'exécution :</b>	Quatre (04) mois	<b>Date souhaitée de démarrage :</b>	
<b>Nouveau micro projet :</b>	<input checked="" type="checkbox"/> <b>Oui</b>	<input type="checkbox"/> <b>Non</b>	
<b>Documents concernant les autres sources de financement disponibles :</b>	<input type="checkbox"/> <b>Oui</b>	<input checked="" type="checkbox"/> <b>Non</b>	

PLAN COMMUNAL DE MAKARY

FICHE DE PROJET 1		Date :
<b>N° de référence :</b>	Désignation du micro projet : <b>Construction d'un forage à SAGME (SIENE II)</b>	
<b>Province :</b> Extrême Nord	<b>Domaine d'intervention :</b> Hydraulique	
<b>Commune :</b> MAKARY	<b>Secteur :</b> Eau et énergie	
<b>Agence d'exécution :</b> à déterminer après appel d'offres.		
<b>Organismes co-intervenant :</b> Commune de MAKARY, PNDP		
<b>Maître d'ouvrage :</b> Commune de MAKARY	<b>Maître d'œuvre :</b> A déterminer	<b>Ingénieur :</b>
<b>Objectifs du micro projet :</b> Améliorer l'offre en eau potable		
<b>Conditions de mise en œuvre</b>	<input type="checkbox"/> Évaluation de la pertinence du projet <input type="checkbox"/> Études techniques	
<b>REPARTITION DES RESPONSABILITES ET DES COUTS</b>		
<b>Structures de financement</b>	Commune de MAKARY	
<b>Autres apports locaux</b>	Main d'œuvre locale - Entreprise locale de construction	
<b>Mode de financement</b>	<b>Pourcentage</b>	<b>Montant (Fcfa)</b>
<b>Auto financement</b>	100 %	800000
<b>Sources de financements (Subventions/Dons)</b>		
<b>COUT TOTAL ESTIME</b>	<b>100%</b>	<b>8000000</b>
<b>Description sommaire du micro projet :</b> Recrutement d'un prestataire pour la construction d'un forage équipé de pompes à motricité humaine		
<b>Respect des politiques environnementales :</b>		
Les travaux de construction des forages doivent respecter les normes prescrites par le Ministère de l'environnement et de la Protection de la Nature en matière d'assainissement de l'espace urbain et interurbain.		
<b>Durée d'exécution :</b>	Quatre (04) mois	<b>Date souhaitée de démarrage :</b>
<b>Nouveau micro projet :</b>	<input checked="" type="checkbox"/> <b>Oui</b>	<input type="checkbox"/> <b>Non</b>
<b>Documents concernant les autres sources de financement disponibles :</b>	<input type="checkbox"/> <b>Oui</b>	<input checked="" type="checkbox"/> <b>Non</b>

FICHE DE PROJET 26		Date :
<b>N° de référence :</b>	Désignation du micro projet : <b>Construction d'un forage à SOULFA</b>	
<b>Province :</b> Extrême Nord	<b>Domaine d'intervention :</b> Hydraulique	
<b>Commune :</b> MAKARY	<b>Secteur :</b> Eau et énergie	
<b>Agence d'exécution :</b> à déterminer après appel d'offres.		
<b>Organismes co-intervenant :</b> Commune de MAKARY		
<b>Maître d'ouvrage :</b> Commune de MAKARY	<b>Maître d'œuvre :</b> A déterminer	<b>Ingénieur :</b>
<b>Objectifs du micro projet :</b> Améliorer l'offre en eau potable		
<b>Conditions de mise en œuvre</b>	<input type="checkbox"/> Évaluation de la pertinence du projet <input type="checkbox"/> Études techniques	
<b>REPARTITION DES RESPONSABILITES ET DES COUTS</b>		
<b>Structures de financement</b>	Commune de MAKARY	
<b>Autres apports locaux</b>	Main d'œuvre locale - Entreprise locale de construction	
<b>Mode de financement</b>	<b>Pourcentage</b>	<b>Montant (Fcfa)</b>
<b>Auto financement</b>	100 %	800000
<b>Sources de financements (Subventions/Dons)</b>		
<b>COUT TOTAL ESTIME</b>	<b>100%</b>	<b>8000000</b>
<b>Description sommaire du micro projet :</b> Recrutement d'un prestataire pour la construction d'un forage équipé de pompes à motricité humaine		
<b>Respect des politiques environnementales :</b>		
Les travaux de construction des forages doivent respecter les normes prescrites par le Ministère de l'environnement et de la Protection de la Nature en matière d'assainissement de l'espace urbain et interurbain.		
<b>Durée d'exécution :</b>	Quatre (04) mois	<b>Date souhaitée de démarrage :</b>
<b>Nouveau micro projet :</b>	<input checked="" type="checkbox"/> <b>Oui</b>	<input type="checkbox"/> <b>Non</b>
<b>Documents concernant les autres sources de financement disponibles :</b>	<input type="checkbox"/> <b>Oui</b>	<input checked="" type="checkbox"/> <b>Non</b>

PLAN COMMUNAL DE MAKARY

FICHE DE PROJET 27

Date :

<b>N° de référence :</b>	Désignation du micro projet : <b>Construction d'un bloc de deux salles de classes équipées de latrines KOKIO/KOKIO I</b>		
<b>Province :</b> Extrême Nord	<b>Domaine d'intervention :</b> Éducation		
<b>Commune :</b> MAKARY	<b>Secteur :</b> Éducation de base		
<b>Agence d'exécution :</b> à déterminer après appel d'offres.			
<b>Organismes co-intervenant :</b> Commune de MAKARY			
<b>Maître d'ouvrage :</b> Commune de MAKARY	<b>Maître d'œuvre :</b> A déterminer	<b>Ingénieur :</b>	
<b>Objectifs du micro projet :</b> Améliorer l'offre en éducation			
<b>Conditions de mise en œuvre</b>	<input type="checkbox"/> Évaluation de la pertinence du projet <input type="checkbox"/> Études techniques		
<b>REPARTITION DES RESPONSABILITES ET DES COUTS</b>			
<b>Structures de financement</b>	Commune de MAKARY		
<b>Autres apports locaux</b>	Main d'œuvre locale - Entreprise locale de construction		
<b>Mode de financement</b>	<b>Pourcentage</b>	<b>Montant (Fcfa)</b>	
<b>Auto financement</b>	100 %	20000000	
<b>Sources de financements (Subventions/Dons)</b>			
<b>COUT TOTAL ESTIME</b>	<b>100%</b>	<b>20000000</b>	
<b>Description sommaire du micro projet :</b> Recrutement d'un prestataire pour Construction d'un bloc de deux salles de classes équipées de latrines KOKIO/KOKIO I			
<b>Respect des politiques environnementales :</b>			
Les travaux de construction des salles classes doivent respecter les normes prescrites par le Ministère de l'environnement et de la Protection de la Nature en matière d'assainissement de l'espace urbain et interurbain.			
<b>Durée d'exécution :</b>	Quatre (04) mois	<b>Date souhaitée de démarrage :</b>	
<b>Nouveau micro projet :</b>	<input checked="" type="checkbox"/> <b>Oui</b>	<input type="checkbox"/>	<b>Non</b>
<b>Documents concernant les autres sources de financement disponibles :</b>	<input type="checkbox"/>	<input checked="" type="checkbox"/>	<b>Non</b>

PLAN COMMUNAL DE MAKARY

FICHE DE PROJET 28		Date :
<b>N° de référence :</b>	Désignation du micro projet : <b>Construction d'un forage à DOLE</b>	
<b>Province :</b> Extrême Nord	<b>Domaine d'intervention :</b> Hydraulique	
<b>Commune :</b> MAKARY	<b>Secteur :</b> Eau et énergie	
<b>Agence d'exécution :</b> à déterminer après appel d'offres.		
<b>Organismes co-intervenant :</b> Commune de MAKARY, PNDP		
<b>Maître d'ouvrage :</b> Commune de MAKARY	<b>Maître d'œuvre :</b> A déterminer	<b>Ingénieur :</b>
<b>Objectifs du micro projet :</b> Améliorer l'offre en eau potable		
<b>Conditions de mise en œuvre</b>	<input type="checkbox"/> Évaluation de la pertinence du projet <input type="checkbox"/> Études techniques	
<b>REPARTITION DES RESPONSABILITES ET DES COUTS</b>		
<b>Structures de financement</b>	Commune de MAKARY	
<b>Autres apports locaux</b>	Main d'œuvre locale - Entreprise locale de construction	
<b>Mode de financement</b>	<b>Pourcentage</b>	<b>Montant (Fcfa)</b>
<b>Auto financement</b>	100 %	8000000
<b>Sources de financements (Subventions/Dons)</b>		
<b>COUT TOTAL ESTIME</b>	<b>100%</b>	<b>8000000</b>
<b>Description sommaire du micro projet :</b> Recrutement d'un prestataire pour la construction d'un forage équipé de pompes à motricité humaine		
<b>Respect des politiques environnementales :</b>		
Les travaux de construction des forages doivent respecter les normes prescrites par le Ministère de l'environnement et de la Protection de la Nature en matière d'assainissement de l'espace urbain et interurbain.		
<b>Durée d'exécution :</b>	Quatre (04) mois	<b>Date souhaitée de démarrage :</b>
<b>Nouveau micro projet :</b>	<input checked="" type="checkbox"/> <b>Oui</b>	<input type="checkbox"/> <b>Non</b>
<b>Documents concernant les autres sources de financement disponibles :</b>	<input type="checkbox"/> <b>Oui</b>	<input checked="" type="checkbox"/> <b>Non</b>



PLAN COMMUNAL DE MAKARY

FICHE DE PROJET 29		Date :	
<b>N° de référence :</b>		Désignation du micro projet : <b>Réhabilitation du CSI NAÏRA/MBOMBOYO</b>	
<b>Province :</b> Extrême Nord		<b>Domaine d'intervention :</b> Santé	
<b>Commune :</b> MAKARY		<b>Secteur :</b> MINSANTE	
<b>Agence d'exécution :</b> à déterminer après appel d'offres.			
<b>Organismes co-intervenant :</b> Commune de MAKARY			
<b>Maître d'ouvrage :</b> Commune de MAKARY		<b>Maître d'œuvre :</b> A déterminer	<b>Ingénieur :</b>
<b>Objectifs du micro projet :</b> Améliorer l'offre en médicaments			
<b>Conditions de mise en œuvre</b>		<input type="checkbox"/> Évaluation de la pertinence du projet <input type="checkbox"/> Études techniques	
<b>REPARTITION DES RESPONSABILITES ET DES COUTS</b>			
<b>Structures de financement</b>		Commune de MAKARY et PNDP	
<b>Autres apports locaux</b>		Main d'œuvre locale - Entreprise locale de construction	
<b>Mode de financement</b>		<b>Pourcentage</b>	<b>Montant (Fcfa)</b>
<b>Auto financement</b>		100 %	2000000
<b>Sources de financements (Subventions/Dons)</b>			
<b>COUT TOTAL ESTIME</b>		<b>100%</b>	<b>20000000</b>
<b>Description sommaire du micro projet :</b> Recrutement d'un prestataire pour la construction d'équipement des CSI Ngouma			
<b>Respect des politiques environnementales :</b>			
Les travaux d'équipement des CSI doivent respecter les normes prescrites par le Ministère de l'environnement et de la Protection de la Nature en matière d'assainissement de l'espace urbain et interurbain.			
<b>Durée d'exécution :</b> Quatre (04) mois		<b>Date souhaitée de démarrage :</b>	
<b>Nouveau micro projet :</b>		<input checked="" type="checkbox"/> <b>Oui</b>	<input type="checkbox"/> <b>Non</b>
<b>Documents concernant les autres sources de financement disponibles :</b>			
<input type="checkbox"/>		<b>Oui</b>	<input checked="" type="checkbox"/> <b>Non</b>

PLAN COMMUNAL DE MAKARY

FICHE DE PROJET 30		Date :	
<b>N° de référence :</b>		Désignation du micro projet : <b>Construction d'un forage à MALIE</b>	
<b>Province :</b> Extrême Nord		<b>Domaine d'intervention :</b> Hydraulique	
<b>Commune :</b> MAKARY		<b>Secteur :</b> Eau et énergie	
<b>Agence d'exécution :</b> à déterminer après appel d'offres.			
<b>Organismes co-intervenant :</b> Commune de MAKARY, PNDP			
<b>Maître d'ouvrage :</b> Commune de MAKARY		<b>Maître d'œuvre :</b> A déterminer	<b>Ingénieur :</b>
<b>Objectifs du micro projet :</b> Améliorer l'offre en eau potable			
<b>Conditions de mise en œuvre</b>		<input type="checkbox"/> Évaluation de la pertinence du projet <input type="checkbox"/> Études techniques	
<b>REPARTITION DES RESPONSABILITES ET DES COUTS</b>			
<b>Structures de financement</b>		Commune de MAKARY	
<b>Autres apports locaux</b>		Main d'œuvre locale - Entreprise locale de construction	
<b>Mode de financement</b>		<b>Pourcentage</b>	<b>Montant (Fcfa)</b>
<b>Auto financement</b>		100 %	8000000
<b>Sources de financements (Subventions/Dons)</b>			
<b>COUT TOTAL ESTIME</b>		<b>100%</b>	<b>8000000</b>
<b>Description sommaire du micro projet :</b> Recrutement d'un prestataire pour la construction d'un forage équipé de pompes à motricité humaine			
<b>Respect des politiques environnementales :</b>			
Les travaux de construction des forages doivent respecter les normes prescrites par le Ministère de l'environnement et de la Protection de la Nature en matière d'assainissement de l'espace urbain et interurbain.			
<b>Durée d'exécution :</b> Quatre (04) mois		<b>Date souhaitée de démarrage :</b>	
<b>Nouveau micro projet :</b>		<input checked="" type="checkbox"/> <b>Oui</b>	<input type="checkbox"/> <b>Non</b>
<b>Documents concernant les autres sources de financement disponibles :</b>			
<input type="checkbox"/>		<b>Oui</b>	<input checked="" type="checkbox"/> <b>Non</b>

PLAN COMMUNAL DE MAKARY

FICHE DE PROJET 31		Date :
<b>N° de référence :</b>	Désignation du micro projet : <b>Construction d'un forage à MALAD</b>	
<b>Province :</b> Extrême Nord	<b>Domaine d'intervention :</b> Hydraulique	
<b>Commune :</b> MAKARY	<b>Secteur :</b> Eau et énergie	
<b>Agence d'exécution :</b> à déterminer après appel d'offres.		
<b>Organismes co-intervenant :</b> Commune de MAKARY		
<b>Maître d'ouvrage :</b> Commune de MAKARY	<b>Maître d'œuvre :</b> A déterminer	<b>Ingénieur :</b>
<b>Objectifs du micro projet :</b> Améliorer l'offre en eau potable		
<b>Conditions de mise en œuvre</b>	<input type="checkbox"/> Évaluation de la pertinence du projet <input type="checkbox"/> Études techniques	
<b>REPARTITION DES RESPONSABILITES ET DES COUTS</b>		
<b>Structures de financement</b>	Commune de MAKARY	
<b>Autres apports locaux</b>	Main d'œuvre locale - Entreprise locale de construction	
<b>Mode de financement</b>	<b>Pourcentage</b>	<b>Montant (Fcfa)</b>
<b>Auto financement</b>	100 %	8000000
<b>Sources de financements (Subventions/Dons)</b>		
<b>COUT TOTAL ESTIME</b>	<b>100%</b>	<b>8000000</b>
<b>Description sommaire du micro projet :</b> Recrutement d'un prestataire pour la construction d'un forage équipé de pompes à motricité humaine		
<b>Respect des politiques environnementales :</b>		
Les travaux de construction des forages doivent respecter les normes prescrites par le Ministère de l'environnement et de la Protection de la Nature en matière d'assainissement de l'espace urbain et interurbain.		
<b>Durée d'exécution :</b>	Quatre (04) mois	<b>Date souhaitée de démarrage :</b>
<b>Nouveau micro projet :</b>	<input checked="" type="checkbox"/> <b>Oui</b>	<input type="checkbox"/> <b>Non</b>
<b>Documents concernant les autres sources de financement disponibles :</b>		
<input type="checkbox"/>	<b>Oui</b>	<input checked="" type="checkbox"/> <b>Non</b>

FICHE DE PROJET 32

Date :

<b>N° de référence :</b>	Désignation du micro projet : <b>Construction d'un bloc de deux salles de classes équipées de latrines à NGREE</b>	
<b>Province :</b> Extrême Nord	<b>Domaine d'intervention :</b> Éducation	
<b>Commune :</b> MAKARY	<b>Secteur :</b> Éducation de base	
<b>Agence d'exécution :</b> à déterminer après appel d'offres.		
<b>Organismes co-intervenant :</b> Commune de MAKARY		
<b>Maître d'ouvrage :</b> Commune de MAKARY	<b>Maître d'œuvre :</b> A déterminer	<b>Ingénieur :</b>
<b>Objectifs du micro projet :</b> Améliorer l'offre en éducation		
<b>Conditions de mise en œuvre</b>	<input type="checkbox"/> Évaluation de la pertinence du projet <input type="checkbox"/> Études techniques	
<b>REPARTITION DES RESPONSABILITES ET DES COUTS</b>		
<b>Structures de financement</b>	Commune de MAKARY	
<b>Autres apports locaux</b>	Main d'œuvre locale - Entreprise locale de construction	
<b>Mode de financement</b>	<b>Pourcentage</b>	<b>Montant (Fcfa)</b>
<b>Auto financement</b>	100 %	20000000
<b>Sources de financements (Subventions/Dons)</b>		
<b>COUT TOTAL ESTIME</b>	<b>100%</b>	<b>20000000</b>
<b>Description sommaire du micro projet :</b> Recrutement d'un prestataire pour Construction d'un bloc de deux salles de classes équipées de latrines NGREE		
<b>Respect des politiques environnementales :</b>  Les travaux de construction des salles classes doivent respecter les normes prescrites par le Ministère de l'environnement et de la Protection de la Nature en matière d'assainissement de l'espace urbain et interurbain.		
<b>Durée d'exécution :</b>	Quatre (04) mois	<b>Date souhaitée de démarrage :</b>
<b>Nouveau micro projet :</b>	<input checked="" type="checkbox"/> <b>Oui</b>	<input type="checkbox"/> <b>Non</b>
<b>Documents concernant les autres sources de financement disponibles :</b>	<input type="checkbox"/> <b>Oui</b>	<input checked="" type="checkbox"/> <b>Non</b>

PLAN COMMUNAL DE MAKARY

Date :

FICHE DE PROJET 33

<b>N° de référence :</b>	Désignation du micro projet : <b>Construction d'un parc de vaccination AMSHOULGA</b>		
<b>Province :</b> Extrême Nord	<b>Domaine d'intervention :</b> Élevage		
<b>Commune :</b> MAKARY	<b>Secteur :</b> MINEPIA		
<b>Agence d'exécution :</b> à déterminer après appel d'offres.			
<b>Organismes co-intervenant :</b> Commune de MAKARY, PDRI			
<b>Maître d'ouvrage :</b> Commune de MAKARY	<b>Maître d'œuvre :</b> A déterminer	<b>Ingénieur :</b>	
<b>Objectifs du micro projet :</b> Améliorer la productivité animale			
<b>Conditions de mise en œuvre</b>	<input type="checkbox"/> Évaluation de la pertinence du projet <input type="checkbox"/> Études techniques		
<b>REPARTITION DES RESPONSABILITES ET DES COUTS</b>			
<b>Structures de financement</b>	Commune de MAKARY et PNDP		
<b>Autres apports locaux</b>	Main d'œuvre locale - Entreprise locale de construction		
<b>Mode de financement</b>	<b>Pourcentage</b>	<b>Montant (Fcfa)</b>	
<b>Auto financement</b>	0 %	0	
<b>Sources de financements (Subventions/Dons)</b>	100%	15000000	
<b>COUT TOTAL ESTIME</b>	<b>100%</b>	<b>15000000</b>	
<b>Description sommaire du micro projet :</b> Recrutement d'un prestataire pour la Construction d'un parc de vaccination AMSHOULGA			
<b>Respect des politiques environnementales :</b>			
Les travaux de construction des parcs à bétail doivent respecter les normes prescrites par le Ministère de l'environnement et de la Protection de la Nature en matière d'assainissement de l'espace urbain et interurbain.			
<b>Durée d'exécution :</b>	Quatre (04) mois	<b>Date souhaitée de démarrage :</b>	
<b>Nouveau micro projet :</b>	<input checked="" type="checkbox"/> <b>Oui</b>	<input type="checkbox"/> <b>Non</b>	
<b>Documents concernant les autres sources de financement disponibles :</b>	<input type="checkbox"/> <b>Oui</b>	<input checked="" type="checkbox"/> <b>Non</b>	

PLAN COMMUNAL DE MAKARY

Date :

FICHE DE PROJET 34

<b>N° de référence :</b>	Désignation du micro projet : <b>Construction d'un parc de vaccination à MICHEDIRE</b>		
<b>Province :</b> Extrême Nord	<b>Domaine d'intervention :</b> Élevage		
<b>Commune :</b> MAKARY	<b>Secteur :</b> MINEPIA		
<b>Agence d'exécution :</b> à déterminer après appel d'offres.			
<b>Organismes co-intervenant :</b> Commune de MAKARY, PNDP			
<b>Maître d'ouvrage :</b> Commune de MAKARY	<b>Maître d'œuvre :</b> A déterminer	<b>Ingénieur :</b>	
<b>Objectifs du micro projet :</b> Améliorer la productivité animale			
<b>Conditions de mise en œuvre</b>	<input type="checkbox"/> Évaluation de la pertinence du projet <input type="checkbox"/> Études techniques		
<b>REPARTITION DES RESPONSABILITES ET DES COUTS</b>			
<b>Structures de financement</b>	Commune de MAKARY et PDRI		
<b>Autres apports locaux</b>	Main d'œuvre locale - Entreprise locale de construction		
<b>Mode de financement</b>	<b>Pourcentage</b>	<b>Montant (Fcfa)</b>	
<b>Auto financement</b>	0 %	0	
<b>Sources de financements (Subventions/Dons)</b>	100%	15000000	
<b>COUT TOTAL ESTIME</b>	<b>100%</b>	<b>15000000</b>	
<b>Description sommaire du micro projet :</b> Recrutement d'un prestataire pour la Construction d'un parc de vaccination MICHEDIRE			
<b>Respect des politiques environnementales :</b>			
Les travaux de construction des parcs à bétail doivent respecter les normes prescrites par le Ministère de l'environnement et de la Protection de la Nature en matière d'assainissement de l'espace urbain et interurbain.			
<b>Durée d'exécution :</b>	Quatre (04) mois	<b>Date souhaitée de démarrage :</b>	
<b>Nouveau micro projet :</b>	<input checked="" type="checkbox"/> Oui	<input checked="" type="checkbox"/> Non	
<b>Documents concernant les autres sources de financement disponibles :</b>	<input type="checkbox"/> Oui	<input checked="" type="checkbox"/> Non	

**Annexe 2 : Liste des planificateurs ayant accompagné le processus**

<b>SUPERVISEURS : MBOUGNI THADDEE ; NWATSOK PIERRE EMMANUEL</b>					
<u>CHEFS D'EQUIPE</u>	<u>FAMANOU Julienne</u>	<u>YOMBO Gabriel</u>	<u>MAHAMAT NOUR ALAMINE</u>	<u>ALHADJI HAMIDOU MSEBO</u>	<u>IYA JULES DESIRE</u>
MEMBRES EQUIPES	<u>ABESSOUGUIE ALAIN WOULSOU GILBERTO MEGUE CELESTIN HAMED DOUTSI</u>	<u>FAGAM NGOU HOUSSEINA MOHAMED HAMED DJIBRILLA ABANCHIME</u>	<u>ABANCHIME MAMOUDOU BASSANG'NA NDOUBA FELIX DJIBRIL BOUSKOUMDI SAÏDI</u>	<u>ONANNA YVES MBASSA GILDAS ABOU HADIDJATOU</u>	<u>GOLSOU PATRICK NDJEN AOUDOU SATURNIN DEYIR ACHILLE SAÏD EL HADJ MEY ALI</u>
FACILITATEURS ENDOGENES	<u>ALHADJI TOM</u>	<u>ALI OULED</u>	<u>OMAR GUEME</u>	<u>ABANCHIME MADOUM</u>	<u>LAM MANDANDI</u>

**Document A : Atlas des cartes**

**Document B : Rapport consolidé du Diagnostic participatif**