

SOMMAIRE

- Résumé
 - Liste des abréviations
 - Liste des tableaux
 - Liste des photos
 - Liste des cartes
 - Liste des figures
 - Liste des annexes
- 1. INTRODUCTION**
 - 1.1. Contexte et justification
 - 1.2. Objectifs du PCD
 - 1.3. Structure du document
 - 2. METHODOLOGIE**
 - 2.1. Préparation de l'ensemble du processus
 - 2.2. Collecte des informations et traitement
 - 2.3. Consolidation des données du diagnostic et cartographie
 - 2.4. Atelier de planification, de mobilisation des ressources et de programmation
 - 2.5. Mise en place du mécanisme de suivi évaluation participatif
 - 3. PRESENTATION SOMMAIRE DE LA COMMUNE**
 - 3.1. Localisation de la commune
 - 3.2. Milieu biophysique
 - 3.3. Milieu humain
 - 3.4. Principales infrastructures par secteur
 - 3.5. Principales potentialités et ressources de la Commune ;
 - 4. SYNTHESE DES RESULTATS DU DIAGNOSTIC**
 - 4.1. Synthèse du DIC
 - 4.2. Principaux problèmes et besoins identifiés et consolidés par secteur
 - 5. PLANIFICATION STRATEGIQUE**
 - 5.1. Vision et objectifs du PCD
 - 5.2. Cadre logique par secteur
 - 5.3. Coût estimatif du PCD
 - 5.4. Esquisse du Plan d'utilisation et de gestion des terres de l'espace communal
 - 6. PROGRAMMATION**
 - 6.1. Cadre des Dépenses à Moyen Terme (CDMT) des projets prioritaires
 - 6.2. Cadre sommaire de gestion environnementale du CDMT
 - 6.2.1. Principaux impacts socio-environnementaux potentiels
 - 6.2.2. Plan sommaire de gestion de l'environnement
 - 6.3. Plan d'investissement annuel (PIA)
 - 6.3.1. Ressources mobilisables et échéances
 - 6.3.2. Programmation annuelle des projets prioritaires (première année)
 - 6.3.3. Plan opérationnel en faveur des populations vulnérables
 - 6.3.4. Plan de financement du PIA
 - 6.4. Plan de Passation des marchés du PIA
 - 7. MECANISME DE SUIVI-EVALUATION :**
 - 7.1. Composition et attributions du comité de suivi-évaluation du PCD
 - 7.2. Indicateurs de suivi et d'évaluation du PIA
 - 7.3. Dispositif, outils et fréquence du reporting
 - 7.4. Mécanisme de préparation du PIA et de révision du PCD
 - 8. PLAN DE COMMUNICATION SUR LA MISE EN ŒUVRE DU PCD**
- BIBLIOGRAPHIE
- ANNEXES

Résumé

Dans le cadre de la mission d'appui à la Commune d'Arrondissement de Garoua 1er, mise en œuvre par le PNDP, l'APESS s'est vu attribuée la responsabilité d'accompagner cette Commune dans l'élaboration de son Plan Communal de Développement (PCD). A cet effet, une équipe aux compétences pluridisciplinaires, a séjourné dans la Commune d'Arrondissement de Garoua 1er de Décembre 2010 à Août 2011. L'objectif de cette descente sur le terrain étant d'appuyer cette Commune dans la définition des orientations du développement communal devant servir de référence à toutes les Activités principales à mener.

L'approche méthodologique utilisée a consisté en une succession de consultations publiques comprenant : Des travaux de groupes, des séances en plénières, des entretiens semi-structurés, la visualisation, les sondages d'opinion et l'observation participante. Durant toute l'intervention, l'accent a été mis sur la participation effective de toutes les parties prenantes dans toutes les phases du processus. Les résultats obtenus présentent une grande variabilité.

Le diagnostic participatif révèle entre autres une insuffisance de la Commune en infrastructures sociales et économiques, un faible développement des économies locales, un faible développement organisationnel et institutionnel au sein de la Mairie et une disponibilité appréciable des ressources naturelles dans l'Arrondissement.

La Commune connaît de nombreux problèmes dont les plus urgents ont été regroupés par grand thème de la manière suivante :

- Difficulté d'accès aux services de base ;
- Insalubrité ;
- Difficulté de rentabiliser l'activité agropastorale ;
- Déboisement ;
- Faible capacité d'intervention de l'institution communale ;
- Faible/mauvaise valorisation des potentialités locales.

L'analyse de ces problèmes a permis d'identifier les causes pertinentes et les axes stratégiques consignés dans un cadre logique sur lesquels la Commune veut et peut agir, notamment :

- Faciliter l'accès des populations aux services sociaux de base,
- Améliorer le cadre urbain ;
- Promouvoir la pratique de l'activité agropastorale ;
- Améliorer la capacité d'intervention de la commune ;
- Gérer durablement les ressources naturelles et autres potentialités locales.

De ce cadre logique, a été élaboré un cadre des dépenses pour les 4 prochaines années. Un Plan d'investissement pour la période allant de juillet 2011 à décembre 2012 a été établi à partir du cadre de dépense en fonction des ressources effectivement mobilisables par la Commune. Le budget du PIA est estimé à **1 312 699 175 FCFA** (Un milliard trois cent douze millions six cent quatre vingt dix neuf mille cent soixante quinze FCFA).

Les activités de planification qui ont suivi, ont permis à la Commune d'élaborer un PCD.

Le budget estimatif du PCD de la Commune d'Arrondissement de Garoua 1er est de **3 656 598 198 FCFA** (Trois milliards six cent cinquante six millions cinq cent quatre vingt dix huit mille cent quatre vingt dix huit francs CFA).

A l'issue du processus et après concertations élargies, un Comité Communal de Suivi- Evaluation du PCD (CCSEP) a été mis en place pour assurer sa mise en œuvre.

Liste des abréviations,

A.P.E.E.	:	Association des Parents d'Elèves et Enseignants
A.P.E.S.S	:	Association pour la Promotion de l'Élevage au Sahel et en Savane
C.A.C	:	Centimes Additionnels Communaux
C.C.	:	Comité de concertation
C.O.G.E.S:	:	Comité de Gestion de Centre de santé
C.O.P.I.L	:	Comité de Pilotage
CRTV	:	Cameroon Radio and Télévision
DSRP	:	Document Stratégique de Réduction de la Pauvreté
E.S.A	:	EAU –SOL –ARBRE
G.T.Z	:	Coopération Technique Allemande pour le Développement
GIC	:	Groupement d'Initiative Commune
ISS	:	Interview Semi Structurée
MINADER	:	Ministère de l'Agriculture et du Développement Rural
MINEPIA	:	Ministère de l'Élevage des Pêches et des Industries Animales
MINEDUB	:	Ministère de l'Éducation de Base
MINEE	:	Ministère de l'Eau et de l'Énergie
MINEFOP	:	Ministère de l'Emploi et de la Formation Professionnelle
MINJEUN	:	Ministère de la Jeunesse
MINTP	:	Ministère des Travaux Publics
MINTOUR	:	Ministère du Tourisme
MINEPAT	:	Ministère de l'Économie, du Plan et de l'Aménagement du Territoire
MINESEC	:	Ministère des Enseignements Secondaires
O.A.L	:	Organisme d'Appui Local
O.P.C.C	:	Organisation des Producteurs du Coton du Cameroun
O.M.D	:	Objectifs du Millénaire pour le Développement
P.D.O.B	:	Projet Développement De l'Ouest Bénoué
P. C.D.	:	Plan Communal de Développement
P.N.D.P	:	Programme National de Développement Participatif
PNVRA	:	Programme National de Vulgarisation et de Recherche Agricole
SNV	:	Organisation Néerlandaise pour le Développement
SEPO	:	Succès, Echecs, Potentialités, Obstacles

LISTE DES TABLEAUX

- ❖ **Tableau 1**: Les budgets prévisionnels 2008, 2009 et 2010.
- ❖ **Tableau 2**: Le matériel roulant
- ❖ **Tableau 3**: Les relations de la commune
- ❖ **Tableau 4**: La composition du Comité de Suivi du PCD

LISTE DES PHOTOS

- ❖ Photo 1: Réalisation de la carte participative
- ❖ Photo 2: Séance de Diagnostic de l'Espace Urbain de la Commune de Garoua 1^{er}
- ❖ Photo 3: Vente de bois de chauffe (Quartier Bamiléké)
- ❖ Photo 4: Marché de poissons sur les rives de la Bénoué
- ❖ Photo 5: Fabrication artisanale des produits plastiques (Pavé, touille ...)
- ❖ Photo 6: Une des structure hôtelière de la Commune
- ❖ Photo 7: Délégation régionale de l'éducation de base du Nord
- ❖ Photo 8: Marché d'Ouro-Labbo
- ❖ Photo 9: Lieux de culte musulman et chrétien
- ❖ Photo 10: Port fluvial de la Bénoué
- ❖ Photo 11: Huilerie de la Sodécoton de Garoua
- ❖ Photo 12: Présentation des résultats du DIC au cours de l'Atelier de restitution
- ❖ Photo 13: Séance de restitution du cadre logique de Garoua 1^{er}

LISTE DES CARTES

- ❖ **Carte 1**: Localisation de la Commune dans la Carte du Cameroun

- ❖ **Carte 2**: Carte des ressources naturelles

- ❖ **Carte 3**: Carte des infrastructures prioritaires de la Commune

LISTE DES FIGURES

- ❖ **Figure 1:** Présentation de l'évolution du budget de la commune pendant les trois derniers exercices
- ❖ **Figure 2:** Présentation de l'état des recettes
- ❖ **Figure 3:** Présentation de l'état des dépenses
- ❖ **Figure 4:** Taux de recouvrement des taxes communales
- ❖ **Figure 5:** Taux d'investissement
- ❖ **Figure 6:** Taux d'Exécution du budget pour les 3 exercices

LISTE DES ANNEXES

- ❖ **Annexe 1**: Fiche de projets du PIA

- ❖ **Annexe 2**: PV et Liste des participants à l'atelier de validation du PCD par le COMES signée ;

- ❖ **Annexe 3**: Document B : Arrêté municipal portant création du comité de suivi

1. INTRODUCTION

1.1 Contexte et justification

Dans le cadre de la stratégie de la croissance et de l'emploi, le Gouvernement Camerounais met en œuvre avec l'appui des bailleurs de fonds dont la Banque Mondiale, le Programme National de Développement Participatif (PNDP) ; pour appuyer les communautés à la base et les collectivités territoriales décentralisées dans l'appropriation de la politique de développement participatif qui consiste à l'élaboration des PCD.

L'élaboration des PCD au Cameroun obéit à la nouvelle dynamique sociopolitique marqué par le processus de la décentralisation et du développement durable consacrée par la loi N° 2004/017 du 22 Juillet 2004 portant orientation de la décentralisation et les textes subséquents qui confèrent aux communes et aux régions la compétence d'élaborer et d'exécuter leurs politiques et plans de développement dans le respect des grandes orientations de l'Etat.

Le principe de ce programme est de travailler en sous traitance avec d'autres structures de prestation de services appelées OAL.

C'est dans cette optique que l'OAL/APESS a été mandatée par le PNDP pour accompagner la Commune d'Arrondissement de Garoua 1er dans ce processus de planification.

L'appui de l'OAL/APESS a permis à cette commune de faire :

- *L'inventaire de ses potentialités/ contraintes ;*
- *La priorisation des problèmes qui entravent son développement ;*
- *L'analyse de ces problèmes prioritaires ;*
- *La recherche des solutions à ces problèmes prioritaires ;*
- *La programmation et la planification des actions à mener au cours des 4 prochaines années ;*
- *Ressortir les ressources mobilisables ;*
- *Le Plan d'investissement annuel (PIA) ;*
- *La budgétisation des différentes actions à mener dans les 3 prochaines années (CDMT) ;*

Dans l'ensemble, l'appui apporté par l'OAL avec le concours financier du PNDP vise à renforcer les capacités de la commune d'Arrondissement de Garoua 1er afin qu'elle prenne en charge son propre développement.

1.2. Objectifs du PCD

L'objectif global du PCD de la Commune d'arrondissement de Garoua 1^{er} est d'**Améliorer le cadre et les conditions de vie des populations locales** par l'appui dans la définition des orientations du développement Communal devant servir de référence à toutes les actions à mener dans cette Commune.

Plus spécifiquement, il s'agit de :

- Faciliter l'accès des populations aux services sociaux de base,
- Améliorer le cadre urbain ;
- Promouvoir la pratique de l'activité agropastorale ;
- Améliorer la capacité d'intervention de la commune ;
- Gérer durablement les ressources naturelles et autres potentialités locales.

1.3. Structure du document

Ce document qui se veut holistique présente l'ensemble du travail de la planification communale réalisé par la Commune d'Arrondissement de Garoua 1er. Il est articulé autour des chapitres suivants :

1. PREPARATION DU PROCESSUS DE PLANIFICATION
2. DIAGNOSTIC PARTICIPATIF
3. PLANIFICATION
4. MOBILISATION DES RESSOURCES
5. PROGRAMMATION
6. MISE EN ŒUVRE :
7. SUIVI - EVALUATION

2- METHODOLOGIE

Pendant les séances de planification participative, la méthodologie utilisée est l'approche participative qui implique toutes les parties prenantes de la commune à toutes les étapes de la réalisation du plan communal de développement, c'est-à-dire de la préparation jusqu'à la mise en œuvre de ce plan. La démarche est holistique et itérative.

Cette activité s'est déroulée en 5 étapes :

2.1. Préparation de l'ensemble du processus

La réalisation du Plan Communal de Développement de Garoua 1^{er} a nécessité une préparation minutieuse à plusieurs niveaux, notamment :

- Une préparation pédagogique,
- Une préparation administrative,
- Une préparation au sein de la commune.

2.1.1. Préparation pédagogique

Les facilitateurs de l'OOAL ont préparé leur intervention qui a consisté à :

- La préparation des outils à utiliser sur le terrain,
- La rédaction des guides questionnaires pour la collecte des données de base ;
- L'élaboration d'un projet du plan d'action de planification.

2.1.2. Préparation administrative

Cette étape a consisté à informer les autorités administratives, le Maire de la commune, les conseillers municipaux sur le PCD (signification, importance, enjeux, participation effective des parties prenantes, explication du rôle de l'OOAL, du PNDP, de la commune et des autres parties prenantes) et la mise sur pied d'un comité préparatoire et l'organisation d'un atelier de lancement.

2.1.3. Préparation au sein de la commune

Elle a consisté à organiser des rencontres avec l'exécutif communal et les conseillers municipaux en vue de les préparer sur le processus de la planification. C'est au cours de cette étape que les facilitateurs ainsi que les membres du COPIL ont été identifiés puis formés sur le processus de planification.

2.2. Collecte des informations et traitement



Photo 1: Réalisation de la carte participative

Il s'agit pour les facilitateurs de l'POAL de conduire les débats, de susciter les interrogations et faciliter la production d'idée grâce à l'utilisation des outils de la MARPP. Ceux-ci sont composés de :

- Carte participative
- Transect
- Profil historique
- Diagramme de venn
- Matrice des problèmes, contraintes, atouts et potentialités
- Liste des problèmes et l'ISS (outil transversal)
- La reformulation des problèmes et de leur regroupement par secteurs de développement ;
- L'analyse des problèmes à travers le tableau d'analyse simple et de l'arbre à problèmes ;
- Déroulement du tableau des solutions ;
- Déroulement des tableaux de planification opérationnelle

Les actions ainsi retenues doivent être suivies et évaluées par les communautés. D'où la mise en place d'une structure de coordination et de développement au niveau communautaire appelée Comité de Concertation (CC).



Photo 2 : Séance de Diagnostic de l'Espace Urbain de la Commune de Garoua 1^{er}

2.3. Consolidation des données du diagnostic

La consolidation a consisté à mettre en commun les données du DEUC et ressortir les informations du DIC.

2.4. Atelier de planification, de mobilisation des ressources et de programmation

Une série d'ateliers a été organisé lors de l'élaboration du PCD de la Commune d'Arrondissement de Garoua 1er ; il s'agit notamment de l'atelier de planification, qui a consisté à déterminer les objectifs spécifiques, les résultats, les activités, les indicateurs et les moyens à mobiliser en vue d'élaborer des projets à réaliser par la commune dans un délai déterminé. Il s'agit concrètement de répondre aux questions où ? Quand ? Et avec quels moyens ?

Suivi les 05 et 06 Juin 2011 de l'atelier de mobilisation des ressources dont l'objectif est d'identifier les ressources et leur circuit de mobilisation en vue de financer les activités issues de la programmation. Etaient présents aux travaux de cet atelier les sectoriels, les opérateurs économiques, les structures de développement, les entreprises publiques et privées, la Commune d'Arrondissement de Garoua 1er ; le PNDP et l'AOAL/APESS.

2.5. Mise en place du mécanisme de suivi évaluation participatif

Le comité mixte de suivi est l'expression concrète de l'évaluation participative de la planification communale ; ce comité de part sa composition d'une part et le rôle qu'il est appelé à jouer d'autre part, est appelé à exercer des fonctions bien déterminées notamment :

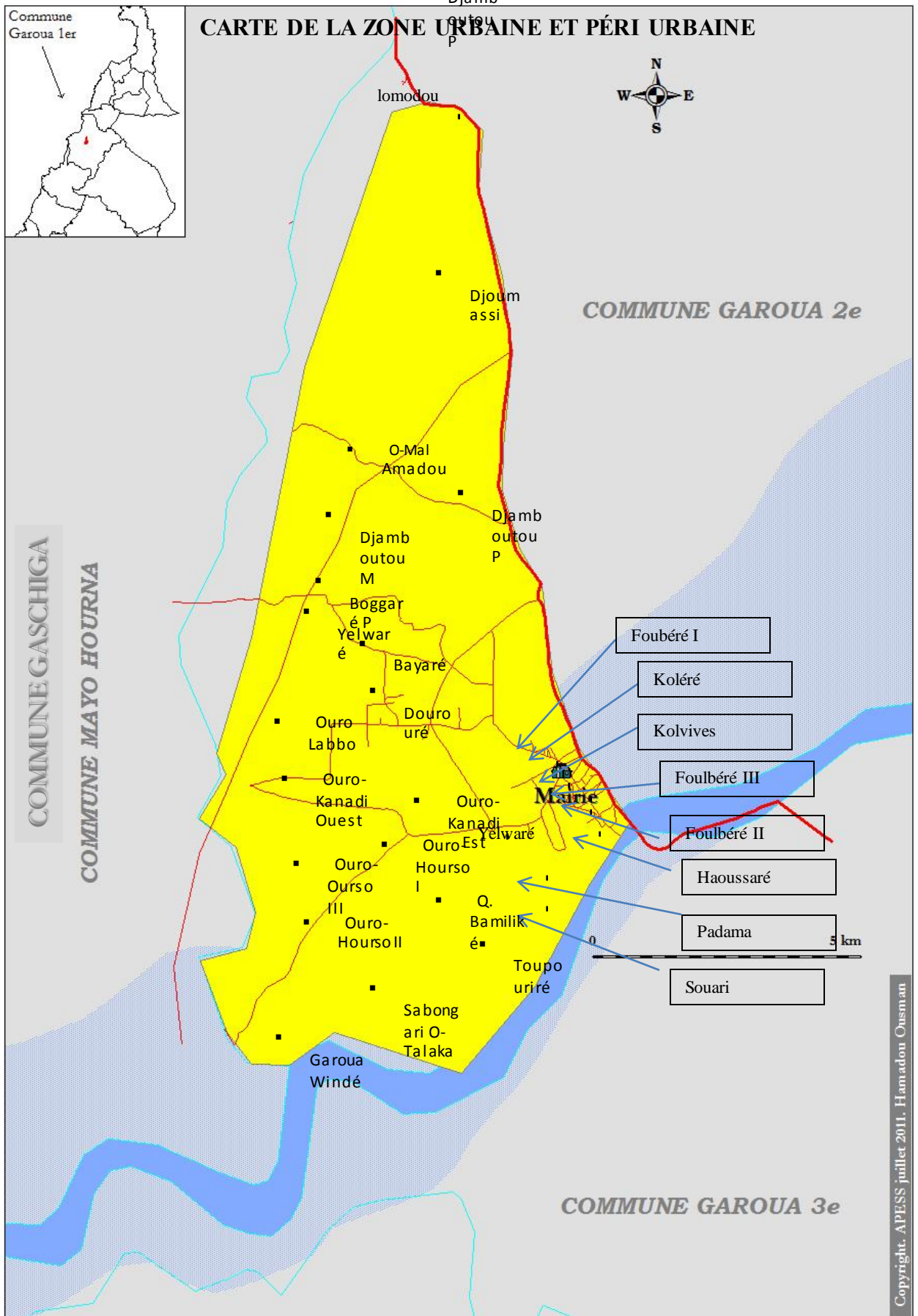
- ✓ S'assurer que ce qui a été prévu a été réalisé ;
- ✓ Repérer les dysfonctionnements et apporter des correctifs nécessaires ;
- ✓ Permettre une meilleure appropriation par les bénéficiaires ;
- ✓ Collecter des données.

Sa composition reflète le souci de représentativité et l'implication du plus grand nombre dans la gestion du programme.

3. PRESENTATION SOMMAIRE DE LA COMMUNE

3.1. Localisation de la commune

CARTE DE LA COMMUNE D'ARRONDISSEMENT DE GAROUA 1ER



La Commune d'Arrondissement de Garoua 1^{er} est située dans la région du Nord, Département de la Bénoué.

Elle est créée par décret présidentiel N°2007/117 du 24 avril 2007 et logée dans les locaux de l'ancienne résidence du maire de la Commune Urbaine de Garoua. La commune d'Arrondissement de Garoua 1^{er} couvre une superficie de 52,21 Km² environs et est peuplée de 159.350 habitants repartis dans 57 quartiers. Cette population cosmopolite est à dominance Peulh, Bornoua, Haoussa et Laka. Les populations des Régions de l'Extrême-Nord, du Sud et de l'Ouest y sont également représentées.

La Commune d'arrondissement de Garoua 1^{er} est située dans la partie Ouest de la métropole de la Région du Nord et est limitée par trois autres municipalités. Il s'agit:

- A l'Ouest, au Nord et au Nord-Ouest par la commune de Gashiga ;
- Au Sud par le fleuve Bénoué ;
- A l'Est et Nord-Est par la commune d'Arrondissement de Garoua 2^{ème}.

3.2. Milieu biophysique

3.2.1. Climat

La Commune d'Arrondissement de Garoua 1^{er} subit l'influence d'un climat tropical de type soudanien plus prononcé au fur et à mesure que l'on avance vers le sud. Il est caractérisé par l'existence d'une longue saison sèche qui va d'octobre à avril et une courte saison des pluies de mai à septembre. La pluviométrie moyenne annuelle est de 1.000 mm de précipitations.

Les températures restent élevées avec une moyenne de 28°C et des maxima atteignant 40 à 45°C en avril. Toutefois, on peut observer des irrégularités d'une année à une autre et voire d'un mois à un autre. L'amplitude thermique diurne reste cependant fortement élevée. Ces irrégularités entraînent souvent des grandes incertitudes quant à la programmation des activités agro-pastorales. Cela se traduit par de faibles rendements obtenus en fin des campagnes agricoles et qui se manifeste par une pauvreté accrue (baisse de revenus) au sein des ménages agro-éleveurs.

3.2.2. Sols

Le matériel parental est essentiellement composé d'argile et du sable. Deux principaux types de sols se rencontrent dans cette localité à savoir : les *sols ferrugineux* sur socle et grès *sols hydromorphes*. D'une manière générale, on a à faire à des sols peu profonds caractérisés par une texture sablo-argileuse qui sont pauvres en éléments nutritifs, acides, fragiles. Par endroit, on distingue de bonnes potentialités avec des terres alluviales le long du fleuve Bénoué en terrain plat. Cependant, il existe des *vertisols* qui sont propres à la culture du Mouskwaari, sorgho de contre saison.

Cependant, cette fertilité du sol est assez précaire inhérent à la mauvaise pratique des techniques agricoles, surexploitation, surpâturage, etc. Ces sols se prêtent surtout aux cultures vivrières (sorgho, maïs, légumineuses, riz pluvial et les fruitiers) et la culture du coton. Les sols hydro morphes se rencontrent essentiellement dans les zones marécageuses et aux abords des cours d'eau. L'exploitation de ces sols est difficile en temps pluvieux à cause de leur engorgement. En saison sèche par contre, l'utilisation de ces sols est moins contraignante avec la baisse de la nappe phréatique. La pratique des cultures de contre saison est alors possible.

3.2.3. Relief

De part sa proximité avec le fleuve Bénoué, le relief est composé de la vallée de la Bénoué dans sa majeure partie et le reste est dominé par les plaines et quelques monts.

3.2.4. Hydrographie

La Commune d'Arrondissement de Garoua 1^{er} est arrosée par la Bénoué appartenant au Bassin du Niger ayant un régime permanent régulé entre autre par le barrage hydraulique de Lagdo dans sa partie avale. Par ailleurs, il existe des mayo ou oueds à régime saisonnier se traduisant dans la plupart des cas par des inondations maintes fois constatées. Les principaux mayo sont: Goloungo et Taparé.

3.2.5. Flore

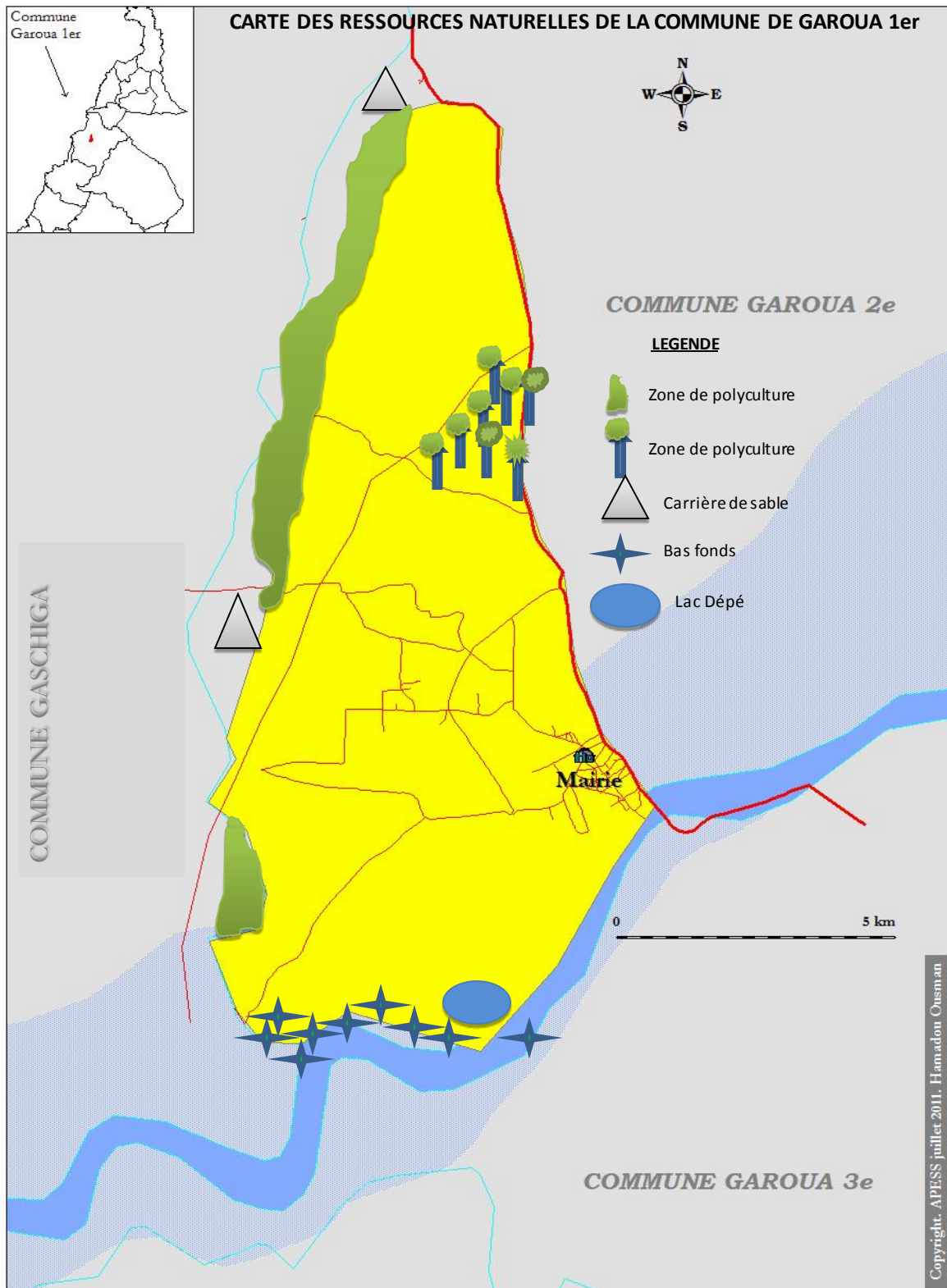
La végétation de la commune d'Arrondissement de Garoua 1^{er} est caractérisée par des savanes boisées soudaniennes. Ces formations végétales sont riches en espèces floristiques constituées de *Hyparrhemia rufa* le long des cours d'eau. La flore est très diversifiée. Les principales espèces arborescentes sont présentées par de : *Borassum aethiopicum*, *Boswelli dalzielii*, *Commiphora africana*, *Commiphora pedunculata*, *Dalbergia sp*, *lannea sp*, *Balanites aegyptiaca*, *Bombax costatum*, *Prosopis africana*, etc. et les plantations de : *Azadirachta indica*, *Eucalyptus camadulensis*. On peut aussi citer la présence de diverses graminées comme *Andropogon goyanus*, *Cymbogon giganteus*, *loudetia sp* sur le tapis herbacé de la région. La plaine regorge des zones marécageuses ou inondées possédant une flore particulière.

A ces espèces végétales, il faut ajouter la gamme variée des cultures vivrières, maraîchères et pérennes. La pratique des jachères est quasi inexistante dans la commune.

3.2.6. Faune

Les ressources fauniques existantes se composent essentiellement de la faune aviaire (perdrix, pigeons, pintades, charognards), des reptiles et des mammifères dont principalement constituées des primates et des lièvres, rats, écureuils qui font objet de petites chasses.

CARTE DE LA COMMUNE D'ARRONDISSEMENT DE GAROUA 1ER



Carte 2: Carte des ressources naturelles

3.3. Milieu humain

3.3.1. Quelques repères historiques de la Commune

La Commune d'Arrondissement de Garoua 1^{er}, issue de l'éclatement de la commune urbaine à régime spécial de Garoua a été créée par décret présidentiel N°2007/117 du 24 avril 2007. Le conseil issu des élections du 22 juillet 07 a procédé à la mise en place de l'équipe dirigeante (le Maire et ses adjoints) le 31 du même mois. Elle est logée dans les locaux de l'ancienne résidence du maire de la Commune Urbaine de Garoua.

3.3.2. Population

En tenant compte de la publication des résultats du troisième recensement général de la population et de l'habitat, les données démographiques sont estimées à 159.350 habitants.

Les quartiers et villages les plus peuplés sont en milieu urbain et la forte population se retrouve dans le lawanat de Kanadi. Ceci s'explique par la position de ces quartiers qui sont de zone d'habitat à forte concentration. Les banlieues (Lowel, Lomodou, etc.) les moins peuplées sont en zones péri-urbaines où dominent les activités agro-pastorales et parfois ce sont des zones marécageuses qui sont impropres à l'habitat.

Ce faisant, la Commune de Garoua 1^{er}, de part sa position socio-économique et sa récente érection en unité administrative font d'elle une zone d'agglomération et d'habitat.

Ouro Mal Ahmadou, Djoumassi, Lomodou, Congoré, konkolre, Garoua Windé, Boggaré, Sabongari et Lowel sont des zones agricoles où se sont installées de nombreuses colonies de migrants venues d'horizons diverses et au demeurant ces quartiers sont les moins peuplés.

Le secteur primaire est le premier pourvoyeur d'emploi à travers les activités telles que : l'agriculture, la pêche, l'élevage et le petit commerce. Les vastes zones naguère inhabitées sont aujourd'hui occupées par les populations venues d'horizons divers (Extrême nord, Tchad et Nigeria) et c'est grâce à l'explosion démographique galopante.

3.3.3. Ethnies

La population de la commune de Garoua 1^{er} est cosmopolite ; elle est composée principalement des Peulhs, Fali, Haoussa, Laka, Bata, Sara, Moundang, Guidar, Mboum, Toupouri, Bororo, Kanouri, NGambaye, Lélé ...en plus de ces ethnies, l'on retrouve également des peuples venus du Nigeria voisin, du Mali, du Tchad, du Sénégal et du Niger. La présence de ces derniers dans cette commune est synonyme de paix et de stabilité qui se vit entre les populations locales qui sont reconnus par leur hospitalité. Les principales langues véhiculaires de la commune sont le Foulfouldé et l'Haoussa.

3.3.4. Les religions

L'islam et le christianisme sont les deux principales religions pratiquées par les populations.

3.3.5. Les principales activités économiques

Les activités économiques sont celles génératrices d'emplois et des revenus. Il s'agit de l'agriculture, l'élevage, la pêche, le commerce, le transport, la transformation, l'artisanat et les ressources naturelles. La principale activité dans la commune est la production agricole. La vie économique est animée par deux grands marchés hebdomadaires de grande importance à savoir les marchés d'Ouro-Labbo et de Djadjé. Nous notons aussi l'existence des marchés permanents tels que : Grand marché, Petit marché de Yelwa, ancien Petit marché Bamiléké, Petit marché Camp Chinois et Djamboutou

3.3.5.1. Les acteurs de développement

Les principaux acteurs de développement rencontrés dans la commune sont :

- les agriculteurs ;
- les pêcheurs ;
- les éleveurs ;
- les commerçants ;
- les transporteurs ;

- les transformateurs des produits agricoles (vendeurs de beignets, de bière locale et autres aliments) et les artisans.

Cette partie présente les potentialités ainsi que les problèmes majeurs pour un développement durable en termes de forces, faiblesses, opportunités et menaces. Il s'agit de travailler sur des thèmes relatifs à l'économie locale, les secteurs sociocommunautaires, les ressources naturelles et l'administration locale.

3.3.5.2. Agriculture

L'agriculture constitue la principale activité pratiquée dans la commune, elle fait vivre la quasi-totalité de sa population. La disponibilité des terres cultivables (environ 4000 ha) et la présence d'un certain nombre des structures d'encadrement et plusieurs organisations paysannes constituent un atout non négligeable pour cette activité. La filière maïs, sorgho et riz constitue la locomotive pour le développement local. Elle y est présentée à travers des GIC. A ces céréales s'ajoutent l'arachide, le manioc, la patate, le taro, autres produits vivriers et l'existence de plusieurs vergers le long de la Bénoué, les mayo et les bas-fonds.

Cependant, la production du maïs connaît une perte de vitesse ces dernières années. Parmi les raisons qui justifient cet état de chose figure en bonne place l'appauvrissement des sols, la cherté des intrants et la mauvaise organisation des producteurs car les exploitations sont généralement individuelles.

Les autres problèmes rencontrés dans le secteur agricole sont :

1. Insuffisance des parcelles culturales ;
2. Insuffisance des structures d'encadrement ;
3. Inondation des champs suite à la déviation des mayo, de la Bénoué et les eaux de ruissellement ;
4. Dégradation des sols par endroits ;
5. Manque des équipements agricoles adéquats;
6. Conflits agro pastoraux ;
7. Faible organisation des agriculteurs ;
8. Fuite massive des denrées agricoles vers le pays voisin ;
9. Insuffisance des magasins de stockage des céréales.

3.3.5.3. La sylviculture et l'exploitation forestière

La sylviculture y est peu développée malgré la présence de quelques pépinières privées et des aires boisées.

Dans le sens strict du terme, l'exploitation forestière est une activité inexistante. Cependant, l'exploitation forestière repose essentiellement sur les ligneux notamment du bois mort, du bois issu des défrichements des plantations et/ou du bois issu des coupes abusives pour l'approvisionnement dans l'espace urbain qui se fait par les petits commerçants. Le bois, destiné à la cuisine, à la charpente, à la clôture, au hangar et à l'enclos, est vendu en fagots ou en tas au bord des axes routiers traversant les villages.



Photo 3 : Vente de bois de chauffe (Quartier Bamiléké)

3.3.5.4. Elevage

Les données sur le cheptel ne sont jamais disponibles bien que l'élevage soit pratiqué en espace périurbain et urbain.

La typologie est basée sur les bovins associés aux petits ruminants, aux porcins et la volaille. La pratique de l'élevage des bovins se fait principalement sur deux formes :

- La forme extensive qui est un domaine réservé aux transhumants Bororos.
- La forme semi intensive est pratiquée par les autres tribus en dehors des Bororos. Elle se fait autour des espaces cultivés, des pâturages communautaires et parcs familiaux aux alentours des habitations.

Les animaux, pour la plupart laissés en divagation, n'ont pas de problèmes d'alimentation en saison des pluies compte tenu de la disponibilité des herbes dans les pâturages et autours des cases en milieu périurbain.

L'inverse se produit en saison sèche où les éleveurs, qui en majorité n'ont pas de réserves de foin et tourteaux de coton, sont confrontés à la nutrition et l'abreuvement du bétail. Aussi les éleveurs sont-ils disposés aux problèmes des feux de brousse qui ravagent les rares zones de pâturages existants et le vol du bétail.

Malgré l'existence d'un service vétérinaire communal, pas de couverture permanente de vaccinations pour les petits ruminants et la volaille. Sauf les bovins qui sont régulièrement vaccinés par les services techniques vétérinaires contre la pneumonie et le charbon symptomatique.

Ce secteur connaît d'autres problèmes notamment :

1. Mauvaise gestion des zones de pâturage ;
2. Difficulté d'accès aux points d'eau en saison sèche ;
3. Insécurité liée au vol du bétail;
4. Feux de brousse ;
5. Occupation de la piste de transit (Garoua- Nakong- Barndaké- Nigeria) ;
6. Conflits agro pastoraux ;
7. Site du marché à bétail d'Ouro Labbo non clôturé ;
8. Prolifération des pharmacies vétérinaires ambulantes et tout venant ;
9. Pharmacie (officine) vétérinaire communale non opérationnelle ;
10. Insuffisance des aires d'abattage et de parcs à vaccination.

3.3.5.5. Production halieutique

La présence de nombreuses mares naturelles et du fleuve Bénoué justifie l'exercice de cette activité. A l'instar des autres activités, la pêche se caractérise par son aspect artisanal et son inorganisation.

Les acteurs de ce secteur se livrent sans merci à un pillage systématique (utilisation des matériels de pêche proscrits et des techniques rudimentaires). On assiste presque souvent à la surexploitation des espèces halieutiques à l'instar des carpes et des capitaines.

Les pêcheurs locaux, en plus de leur faible organisation, se heurtent également aux difficultés d'accès aux matériels et équipements de pêche. L'activité bien qu'elle ait à sa disposition d'énormes ressources exploitables, semble être un secteur qui ne rapporte presque rien à la commune, à cause des difficultés suivantes :

- L'incivisme fiscal ;
- L'inexistence des moyens logistiques (moteur hors bord) pour les agents de recouvrement de la mairie ;
- La non maîtrise des potentiels contribuables (pêcheurs) par la commune ;
- La mauvaise foi des autorités traditionnelles.



Photo 4 : Marché de poissons sur les rives de la Bénoué

3.3.5.6. Chasse

C'est une chasse illégale pratiquée et traditionnelle par les populations de la zone péri-urbaine en saison sèche. La technique pratiquée est l'utilisation des fusils traditionnels. Les produits issus de cette activité illicites sont discrètement vendus ou consommés localement.

3.3.5.7. Artisanat

Il existe un centre d'artisanat situé au Grand marché. Nous distinguons comme activités : la cordonnerie, la maroquinerie et quelques forges. Le « Kilarou », situé au quartier de Foulbéré 1, est un centre de concentration de la forge. Les artisans fabriquent des outillages agricoles, joaillerie, des chaussures et autres produits en peau.



Photo 5 : Fabrication artisanale des produits plastiques (Pavé, touille ...)

3.3.5.8. Commerce

En espace péri-urbain, l'activité commerciale concerne largement les échanges entre le Nigéria et les marchés frontaliers qui se trouvent dans la Commune de Mayo-Hourna en matière de commerce extérieur.

Quant au commerce intérieur, les activités se font dans les divers marchés locaux existants et d'autres banlieues de la Commune. Ces activités sont axées sur :

- Le commerce général de produits manufacturés et des prestations des biens et services ;
- Le commerce de gros et petits ruminants ainsi que la volaille ;
- Le commerce des denrées agricoles de tout genre.

L'activité se déroule à travers les échanges frontaliers, les marchés permanents et les marchés périodiques. Les prestations des biens et services offerts par des PME se répartissent dans des domaines variés tels que la télécommunication, le secrétariat informatique, les réparations automobiles et motocyclettes, la restauration, l'hébergement, la distribution d'image par câbles, etc.

Quant au secteur informel qui occupe plus de 75% des intervenants du secteur commercial brassant près de 40% du chiffre d'affaires, les opérateurs économiques exercent dans les rues, les maisons d'habitations ou dans les marchés. Cette pratique est l'une des sources d'insalubrité dans la ville de Garoua.

La non déclaration des activités à la Société Générale de Surveillance et la contrebande florissante ne permettent pas la maîtrise et le contrôle du volume exact des transactions réalisées dans le cadre du commerce extérieur. Les produits échangés concernent les produits manufacturés venant de l'extérieur (pays étrangers). Cependant, nous exportons du ciment, du sucre, des boissons hygiéniques, des tissus, du bétail, des cigarettes, carburants et lubrifiants, etc.

D'une manière générale, il convient de noter pour le déplorer que la plupart de ces échanges se font de manière informelle.

3.3.5.9. Industrie

Le potentiel industriel de la Commune est considérable. Il est observable à travers des grandes unités telles que :

CICAM, SIFAB, MANU CYCLE, PME, AES/SONEL, M.A.N et S.C.M.M sont les principales industries de cette Commune.

3.3.5.10. Services (hotels, transport, etc.) et secteur privé

Le paysage financier de la ville est constitué des établissements bancaires classiques ou banques commerciales, des institutions des micro-finances et des assurances, hôtels ...



Photo 6 : Une des structures hôtelières de la Commune

- **Le transport**

Dans les banlieues, le déplacement se fait à bord des véhicules amorti et/ou retirés du trafic réglementaire et des motos.

En zone urbaine, les modes de transport utilisés sont :

- **Le transport terrestre**

Les liaisons inter-urbaines sont animées par les agences de voyage : WOILA Voyages, TSANAGA Voyages, DJAMMARE Express, LUX Voyages, TOURISTIQUE Express, etc.

Le transport urbain est presque exclusivement réservé aux moto-taxis.

- **Le fret terrestre :**

Le transport des marchandises est assuré essentiellement par des camions et des motos de brousse qui sont investies dans la contrebande et l'informel.

- **Le transport aérien**

Il s'opère exclusivement sur l'Aéroport International de Garoua.

- **Le transport fluvial**

Il s'opère en saison des pluies sur le fleuve Bénoué.

Autres activités économiques

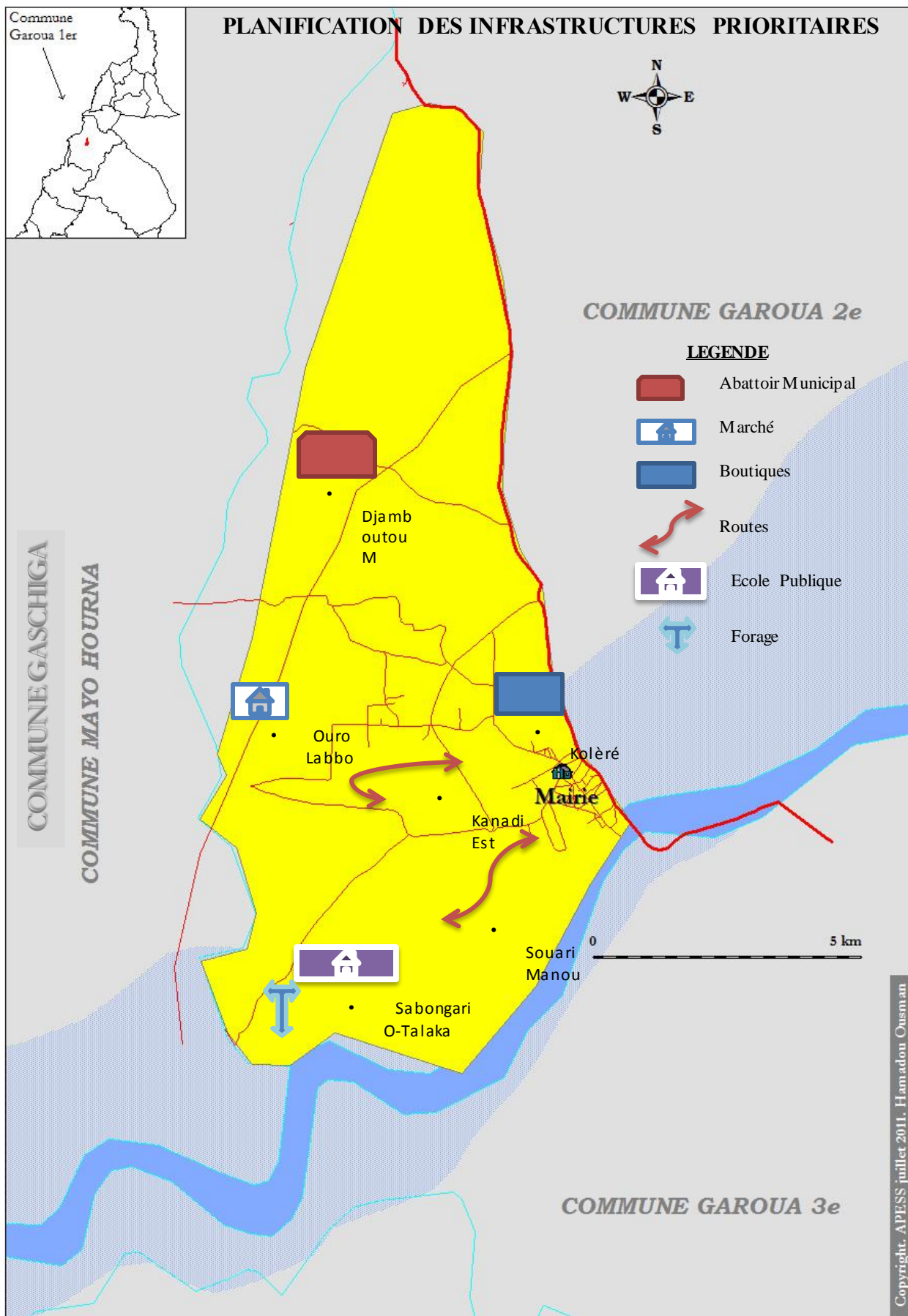
En zone rurale, l'activité commerciale concerne largement les échanges entre le Nigéria et les marchés frontaliers.

Quant au commerce intérieur, il s'exerce à l'ancien Grand marché de Garoua, au Petit marché de Yelwa, à l'ancien Petit marché bamiléké, aux marchés de Ouro-Labbo, Camp Chinois, Djamboutou et de Djadjé ainsi que les différents points permanents de vente existants dans les quartiers de la Commune.

3.4. Principales infrastructures par secteur

Le potentiel infrastructurel de la commune de Garoua 1^{er} est considérable. Il est observable à travers l'existence des structures présentes dans divers secteurs.

CARTE DE LA COMMUNE D'ARRONDISSEMENT DE GAROUA 1ER



Carte 3 : Carte de planification des infrastructures prioritaires de la Commune

3.4.1. Enseignement maternel

La commune renferme 22 écoles maternelles dont 09 publiques, 08 privées et 05 centres préscolaires communautaires.

L'ensemble de ces écoles compte 48 salles de classe dont 43 en matériaux définitifs et 05 en matériaux provisoires ; 08 établissements sont clôturés avec 04 du secteur public et 04 du privé. 14 écoles disposent des points d'eau dont 05 du public et 09 du privé. 02 établissements laïcs ont en leur sein une cantine.

En matière de mobilier, le secteur public dispose de 127 petites tables pour élèves, 27 bureaux pour enseignants, 865 petites chaises, 27 tableaux muraux et 16 armoires contre 146 petites tables, 37 bureaux, 823 petites chaises, 38 tableaux et 21 armoires décomptés dans le privé.

Dans la rubrique des besoins, les préoccupations portent sur les désirs en :

- 10 enseignants ;
- 06 salles de classe ;
- 200 tables rondes ;
- 500 petites chaises ;
- 25 bureaux ;
- 06 clôtures et
- 14 latrines.

3.4.2. Enseignement primaire

On y dénombre 41 écoles dont 25 écoles publiques et 16 privées avec 39 établissements à cycle complet, parmi lesquelles 02 écoles catholiques, 05 protestantes, 03 franco-arabes et 04 privées laïcs.

L'effectif global des élèves est de 22 495 dont 10 712 filles, représentant un taux de 49%.

Il y existe 311 salles de classe dont 197 relevant du secteur public avec 175 salles en dur, 30 du rang des catholiques, 38 du côté des protestants, 16 de la compétence des privés et 30 pour les franco-arabes.

Comme précision diverses, on note l'existence de :

32 bibliothèques, 33 aires de jeux, 31 points d'eau, 34 pharmacies, 116 latrines.



Photo 7 : Délégation régionale de l'éducation de base du Nord

3.4.3. Enseignement post-primaire

La commune ne dispose pas de ce type d'enseignement, mais en évidence par l'existence de la SAR/SM de Garoua. Les spécialités suivantes y sont présentes à savoir : La menuiserie, la maçonnerie, l'électricité, l'installation sanitaire et la section ménagère.

3.4.3. Enseignement secondaire général

La commune compte 10 établissements d'enseignement secondaire général dont 04 publics et 06 privés parmi lesquels deux cours du soir.

Deux établissements publics ont de l'eau potable, les blocs administratifs sont électrifiés et aucun établissement ne dispose de bibliothèque.

3.4.3. Enseignement secondaire technique

La commune dispose deux établissements à caractère technique qui sont le CETIC de Garoua Bibémiré et le CETIC de Garoua Djamboutou.

3.4.6. Enseignement professionnel

La zone péri-urbaine ne dispose pas ce type d'enseignement. Sa partie urbaine compte un bon nombre d'établissements de formation aux rangs desquels on trouve :

- L'école de faune de Garoua ;
- L'école des infirmiers ;
- L'école des aides-soignants ;
- Le centre technique de Djamboutou ;
- Le centre de formation de la CNPS ;
- Le centre de formation information (Sahel informatique) ;
- Le Pentagone ;
- Le CENADI Annexe de Garoua ... etc.

3.4.7. Enseignement universitaire

La commune compte à son actif un établissement privé d'enseignement supérieur sis à Barmari-Garoua, dénommé **ISIC** (Institut Supérieur Industriel et commercial).

Cet Institut participe à la formation du capital humain qui est une source principale du progrès économique, social et culturel ; contribuant ainsi au développement du pays. Suivant le programme officiel défini par le Ministère de l'Enseignement Supérieur, l'ISIC prépare en deux (2) ans au diplôme de BTS et bénéficie de la tutelle académique de l'université de N'Gaoundéré.

Les filières et spécialités ci-après y sont fonctionnelles à savoir :

Filière 1 : Commerce et Gestion

Spécialité 1 : Informatique de gestion (IG) pour Bac B, C, D, E, F, G

Spécialité 2 : Action Commerciale (ACO) pour Bac B, C, D, E, F, G

Filière 2 : Industrielle et technologique

Spécialité 1: Génie mécanique, option construction mécanique pour Bac C, D, E, F

Spécialité 2 : Génie électrique, option électrotechnique pur Bac C, D, E, F,

Infrastructures Sanitaire :

La carte sanitaire de cette entité communale se présente comme suit :

- 04 Hôpitaux dont 01 parapublics et 01 privé ;
- 06 Centres de Santé intégrés ;
- 03 Centres de Santé Privés ;
- 05 Infirmeries dont 04 privées ;
- 01 Cabinet dentaire ;

- 04 Centres médicaux
- 01 Clinique
- 07 Officines de pharmacie basées au centre de la Commune.

3.4.8. Infrastructures d'approvisionnement en eau:

Pour ce qui est du milieu urbain, le mode principal d'approvisionnement en eau des populations est l'eau courante de la Camerounaises des Eaux. Les bornes fontaines publiques sont installées par la municipalité. Toutefois il convient de relever que la Commune d'arrondissement de Garoua 1^{er} n'est pas entièrement couverte par la Camerounaise des Eaux car certains quartiers ont de réels problèmes d'approvisionnement en eau potable.

3.4.9. Infrastructures d'approvisionnement en énergie électrique :

De manière générale, on constate que l'électricité n'est pas la chose la plus partagée surtout dans les banlieues environnantes et les quartiers périphériques ou persistent encore les caractères hybrides entre secteur urbain et secteur rural. C'est par exemple le cas des quartiers tels que : Sabongari Lowel, Dourouré, Kanadi, Souki, Wafango, Ouro Talaka, Plateau Radio et Djadjé.

Au regard de ce qui précède à savoir l'approvisionnement en eau et électricité, la municipalité a inscrit en bonne place dans son agenda, le projet d'extension du réseau d'eau et d'électricité dans les quartiers périphériques de son ressort de compétence.

3.4.10. Divers carburants :

La SCDP assure la distribution des produits pétroliers sur l'ensemble des Communes issues de l'éclatement de la Commune Urbaine à régime spécial de Garoua par Décret Présidentiel N° 2007 / 117 DU 24 Avril 2007.

La Commune d'Arrondissement de Garoua 1^{er} qui est l'une des composantes de cet éclatement possède sur son territoire des stations service telles que : TOTAL, OIL LYBIA et CAMOCO.

Par ailleurs, on note la présence du carburant frelaté dit « Zoua Zoua » livré le long des principales artères des quartiers ou banlieues.

3.4.11. Gaz domestique :

La majorité des populations de la zone urbaine utilise le gaz domestique vendu dans les différentes stations services de la place.

3.4.12. Infrastructures de Commerce :

➤ Commerce de gros :

Le Commerce de gros qui est une activité contrôlée, concerne la distribution des produits manufacturés de première nécessité. Cette activité est dominée par certains grands commerçants importateurs-distributeurs de la place.

➤ Commerce de détail :

Cette activité concerne le sous secteur non contrôlé de la vente de : boissons gazeuses, matériaux de construction, pièces de rechange de véhicules et motos.

La vente ici se fait essentiellement au détail et le nombre d'intervenants est important. Ceci a évidemment pour conséquence immédiate l'accentuation de la concurrence et la contrebande.

La commercialisation des produits des champs et d'élevage se classe également dans cette branche d'activités. On note également la vente des produits achetés à Douala tels que : Peinture, plaques publicitaires, planches, l'huile de palme.

➤ **Marchés Périodiques ou forains :**

Les principaux marchés périodiques de l'arrondissement sont Ouro Labbo et Djadjé.

Par ailleurs dans les banlieues et certains quartiers, il existe des points de vente des produits vivriers répondant aux besoins quotidiens des ménagères de manière permanente et des marchés réguliers tels que celui de Yelwa, du Camp chinois et de Djamboutou, abstraction faite de l'ancien grand marché Bamiléké.



Photo 8 : Marché de Ouro-Labbo

➤ **Commerce informel :**

La majorité des opérateurs économiques de la Commune exercent dans l'informel. Ces derniers assurent pour la plupart la distribution de la friperie, des pièces automobiles de rechange, de petits produits manufacturés de tout genre, et les produits alimentaires. Ils exercent leurs activités dans les rues, les maisons d'habitations, les marchés périodiques et hebdomadaires.

La fabrication et la vente de la bière locale « Bilbil » dans certains quartiers spécifiques de la ville est bien florissantes. L'activité nourrit bien son homme et brasse une bonne partie des récoltes céréalières. Le bois de chauffe est également largement utilisé dans la confection de cette boisson locale.

Il est difficile de donner une estimation exacte du nombre de personnes qui y travaillent mais d'après les statistiques de l'administration en charge du travail, 50 à 60% de la population active urbaine seraient concernées.

3.4.13. Infrastructures culturelles :

➤ **Bibliothèques :**

En plus des bibliothèques scolaires à usage interne, la Commune compte un bon nombre de bibliothèque Municipale, le Centre des Ressources Educatives, le Centre de Documentation et d'information, la Bibliothèque le SAARE, et celle de l'Ecole de Faune.

➤ **Eglises, Chapelles, Temples, Mosquées :**

Dans la zone peri-urbaine, un nombre important d'églises, des chapelles, des temples et des mosquées coexistent et sont construits en matériaux provisoires.

En Zone urbaine, on dénombre également des églises, des chapelles des temples et des mosquées dans tous les quartiers répondant ainsi aux besoins des chrétiens et des musulmans de la place.




Photo 9 : Lieux de culte musulman et chrétien

➤ **Autres :**

Tous les quartiers possèdent de petites aires de jeux où les jeunes se divertissent à des heures perdues en organisant des rencontres inter-quartiers. Ces aires ne sont pas aménagées dans la plupart des cas.

➤ **Cimetières :**

De manière formelle, il existe un cimetière sis au lieu dit DJADJE qui reçoit tous corps des personnes de plus de 03 ans des trois Communes (Garoua 1^{er}, Garoua 2^{ème} et Garoua 3^{ème}) issues de l'éclatement de la Commune Urbaine à régime spécial de Garoua.

Par ailleurs, on note la présence d'un cimetière dans la zone de Djamboutou non pris en compte par la municipalité.

3.4.14. Etat de la télécommunication et de nouvelles technologies :

La Zone rurale n'est pas équipée en réseau de téléphone fixe. Mais les opérateurs mobiles (MTN et Orange) couvrent l'ensemble de la Commune

Le paysage du milieu urbain est dominé par le réseau CT-Phone de CAMTEL et les deux opérateurs du réseau mobile (MTN et Orange). Pour la téléphonie fixe, la centrale de Garoua, vieux de plus de 20 ans a été réhabilitée.

3.4.15. Les infrastructures aéroportuaires

La commune compte à son actif un aéroport de classe internationale doté de deux pistes d'atterrissage QFU 09 et QFU 27 de longueur de 3.400 m et de largeur standard de 45 mètres.

Cet aéroport qui assure le transport domestique, régional et international, est conçu pour des gros porteurs de types BOEING 747. Il peut supporter jusqu'à 400 tonnes de fret et de passagers. Sa résistance, PCN=71/F/G/X/T lui permet d'accueillir des avions tout calibre. Son prolongement d'arrêt (PA) en piste est de 60 mètres.

La piste d'atterrissage est vêtue de béton armé, et constamment balisée jour et nuit par un système lumineux HI et BI.

3.4.16. Les infrastructures portuaires

La commune dispose d'un port fluvial construit sur la Bénoué. Ce port qui relie en saison des pluies le Cameroun et le Nigéria voisin, ne connaît des grandes activités que pendant les mois de Juillet et d'Août au cours desquels il reçoit de petits navires transportant généralement des intrants pour le compte de la SODECOTON.



Photo 10 : Port fluvial de la Bénoué

3.5. Principales potentialités et ressources de la Commune ;

Les principales ressources que regorge la commune d'arrondissement de Garoua 1^{er} dans son territoire, constituent d'énormes potentialités pour son développement ; On peut citer :

- Un cours d'eau permanent et poissonneux (le fleuve de la Bénoué) ;
- Un port fluvial construit sur le fleuve de la Bénoué ;
- Des sols diversifiés et fertiles;
- Une flore riche et diversifiée ;
- Des carrières d'extraction de sable et de gravier ;
- Des potentiels sites touristiques ;
- Un paysage financier constitué des établissements bancaires classiques ou banques commerciales, des institutions des micro-finances et des assurances;
- Un potentiel industriel considérable observable à travers des grandes unités telles que : CICAM, L'HUILERIE DE LA SODECOTON, SIFAB, MANU CYCLE, P ME, AES/SONEL, M.A.N et S.C.M.M;



Photo 11 : Huilerie de la Sodécoton de Garoua

3.2.8. Matrice Diagnostique Des Ressources Naturelles

Ressources	Localisation	Potentialités	Utilisations/utilisateurs	Contrôleurs	Mode de gestion	Tendances	Problèmes	Actions à entreprendre
LES SOLS	-Domaine National -Domaine privé (Etat, particulier) -Domaine public Mayo, route, chefferie trad.)	Sols et sous-sol diversifiés (par texture) -Riche et fertile par endroit	Agriculture, élevage, chasse, usage domestique, poterie, brique de construction	MINDAF/ MINATD Autorité traditionnelle	-Gestion traditionnelle -Selon la réglementation en vigueur (domaniale et foncière)	Tendance vers abandon, Appropriation, aménagement	-Erosion des sols -Dégradation -Pollution (lubrifiants, produits chimiques, herbicides) - Litiges fonciers -Litiges agropastoraux -Mauvaises pratiques culturelles -Litiges agro /pastoral	Intégration de l'agriculture biologique -Utilisation des fumures organiques -Amélioration des pratiques agricoles (semi direct, sur couvert végétal)
LAC DEPE	Sabongari Ouro-Talaka		Pêche Maraîchage Pâturage Verger Domestique	Autorités traditionnelles	Accès libre non contrôlé	-Diminution du potentiel halieutique -Perte de la biodiversité -Dégradation du lac -Pression sur le lac -Conflits entre les usagers de lac -Utilisation des matériels de pêche proscrits	-Mauvaise gestion du lac	-Réglementation de l'accès dans le lac -Entretien du lac -Introduction des nouvelles espèces de poissons dans le lac -Structuration des pêcheurs
FORET D'EUCALYPTUS	Ouro Mal - Amadou		Elevage Coupe du bois Agriculture	Etat	Interdit	- Vieillesse des essences	-Feux de brousse -Refuge des malfrats Déboisement	-Réglementation de l'accès -Rajeunissement du massif -Sensibilisation des populations sur les feux de brousse -Mise sur pied d'un comité de surveillance et de vigilance

Plan Communal de Développement de la Commune d'Arrondissement de Garoua 1er avec l'appui du PNDP

CARRIERES DE SABLE	Gouloungo Djamboutou Bénoué	Extraction du sable	Particuliers	MINEE Commune	Accès libre	Destruction des berges		Réglementation de l'accès Rajeunissement du massif Sensibilisation des populations sur les feux de brousse Mise sur pied d'un comité de surveillance et de vigilance
BAS-FONDS		Elevage Agriculture	Agriculteurs Eleveurs	Autorités traditionnelles	Héritage Cession Location	Tarissement précoce des zones de bas-fonds		Aménagement des diguettes de retenue
ZONES DE POLYCULTURE	Naddéré (Bord de la Bénoué)	Agriculture Elevage	Agriculteurs Eleveurs	Autorités traditionnelles	Héritage Cession Location	Perte de fertilité Baisse de rendement	-Mauvaises pratiques agricoles -Conflits agro pastoraux	-Délimiter les zones d'agriculture et les zones de pâturages -Sensibilisation sur les bonnes pratiques culturales -Favoriser l'intégration agriculture et élevage

4. SYNTHÈSE DES RESULTATS DU DIAGNOSTIC

4.1 Synthèse du DIC

4.1.1. Gestion des ressources humaines :

En se référant au document inhérent à l'état du personnel du titre de l'exercice 2010, nous classons le personnel en 03 rubriques : Le personnel permanent et temporaire, le personnel en cours de recrutement et le personnel fonctionnaire.

Il existe un effectif de 19 personnels, les gardiens, les domestiques et les chauffeurs vont de 3/1 à 5/1 et les catégories de 6/1 à 9/1 sont réservées aux cadres de la Commune.

La masse salariale est prise en compte par la Commune et notamment les indemnités et primes.

- **Politique de gestion des ressources humaines :**

Bien qu'il existe une politique de gestion des ressources humaines, la Commune d'Arrondissement de Garoua 1^{er} n'est pas dotée d'un service spécifique de gestion des ressources humaines. L'embauche du personnel se fait par voie de décision ou contrat et suite au dépouillement des fiches individuelles de ressources humaines. Sur les 39 employés l'on trouve 07 femmes, soit un taux de 15,37% ; l'approche genre reste suffisamment déplorable dans la commune pour des raisons suivantes :

- Manque de qualification professionnelle pour certains dans les postes qu'ils occupent ;
- Insuffisance de personnel qualifié ;
- Pas d'évaluation de carrière du personnel ;
- L'analyse des forces et faiblesses par service s'articule sur la politique de gestion des ressources humaines. Ceci rend difficile l'élaboration et la mise en œuvre d'un profil de carrière pour le personnel communal. Il n'existe pas de règlement intérieur.
- Nonobstant l'insuffisance du personnel qualifié, aucun planning de formation du personnel n'est élaboré.

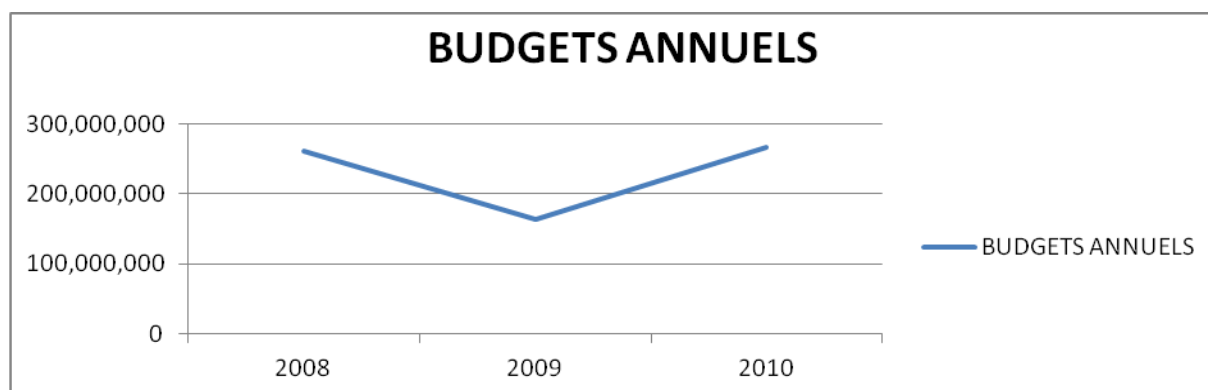
En définitive, l'aspect Genre, la bonne gouvernance, le respect de la hiérarchie et les relations interservices sont à développer ou à améliorer au sein du personnel de la Commune d'Arrondissement de Garoua 1er.

4.1.2 Gestion des ressources financière

- **Processus d'élaboration et de suivi du budget**

Le maire, le secrétaire général, les services techniques décident de l'élaboration du projet du budget communal. Cette élaboration se réalise à la mairie au cours d'une réunion de concertation au mois de septembre.

La figure 1 : Présentation de l'évolution du budget de la commune pendant les trois derniers exercices

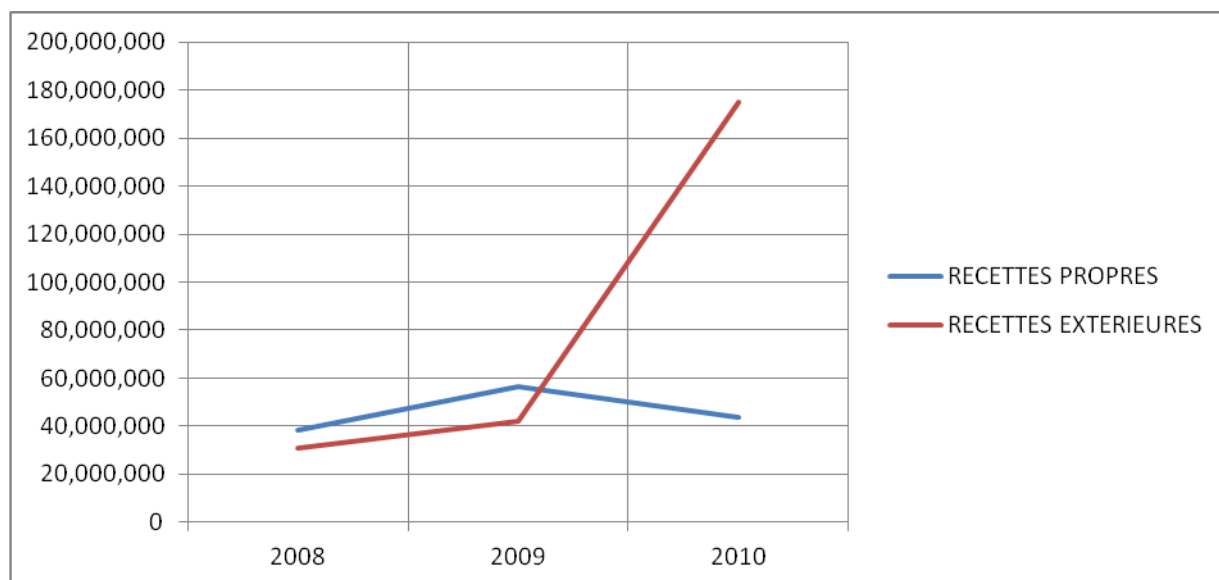


Le budget de commune a connu une baisse en 2009, il est passé d'un montant de 261 421 000 en 2008 à 164 528 092. Cependant en 2010 il a connu une hausse considérable d'environ 35 % avec l'augmentation des recettes extérieures qui est passé du simple au triple.

- **Structure des comptes administratifs sur deux exercices**

- **Figure2 : Présentation de l'état des recettes**

La figure 2 ci-dessous présente l'évolution des ressources financières propres et extérieures de la Commune sur les 03 derniers exercices.

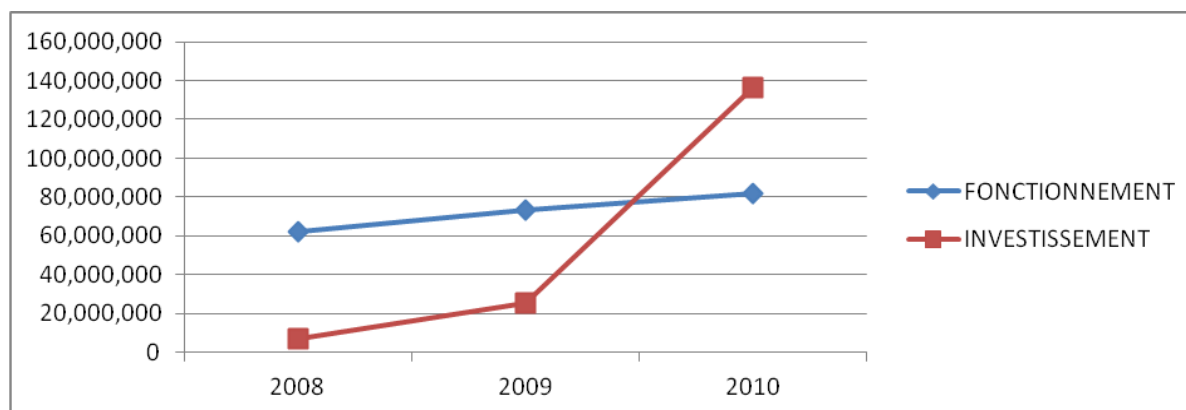


Les recettes propres ont connues une baisse en 2010 par contre les recettes extérieure on augmenté considérablement partant de 42 001 677 en 2008 à 175 022 098 en 2010 cette hausse se justifie par le transfert des fond de première génération.

Les recettes propres de la commune peuvent être sensiblement améliorées. L'économie locale a des potentialités encore sous exploitées et sous évaluées. Ce qui met une fois de plus en exergue l'insuffisance des ressources humaines, maillon essentiel dans la chaîne de production et élément d'impulsion de toutes les actions à mener.

- **Figure 3 : Présentation de l'état des dépenses**

Figure 3 l'évolution des dépenses dans la commune d'arrondissement de Garoua 1er pendant les trois derniers exercices.

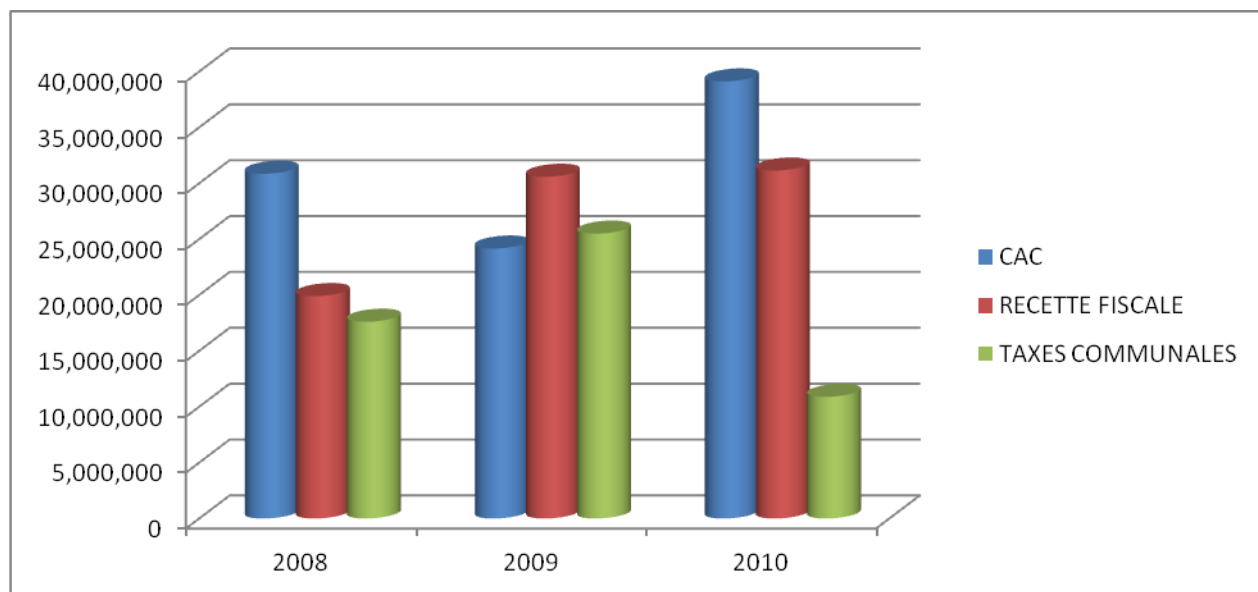


Il ressort ce graphique que les dépenses liées aux fonctionnements évoluent sur les trois exercices. Quand aux dépenses liées à l'investissement ils ont augmenté de manière considérable. On constate que pendant

deux exercices 2008-2009 les dépenses liées à l'investissement sont presque nulles, mais pendant l'exercice 2010, elles ont triplé.

Figure 4 : Taux de recouvrement des taxes communales

La figure 4 présente le taux de recouvrement de la taxe communale pendant les 03 derniers exercices.



De cette figure, il ressort que, de toutes les taxes communales, le taux de recouvrement des CAC est le plus élevé comparé aux autres taxes communales pendant 2 exercices. D'une manière générale, l'on note une évolution décroissante de toutes les taxes Communales au cours de l'exercice 2010. De 2008 à 2009, les CAC ont connue une Baisse.

Figure 5 : Taux d'investissement

La figure 5 présente le taux d'investissement communal pendant les trois derniers exercices.

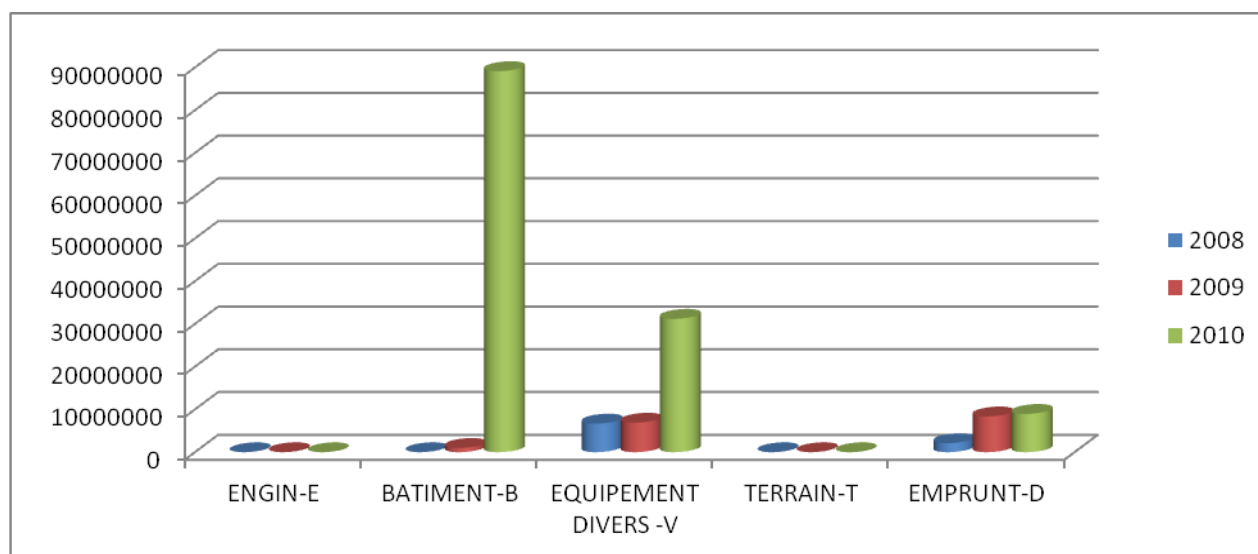
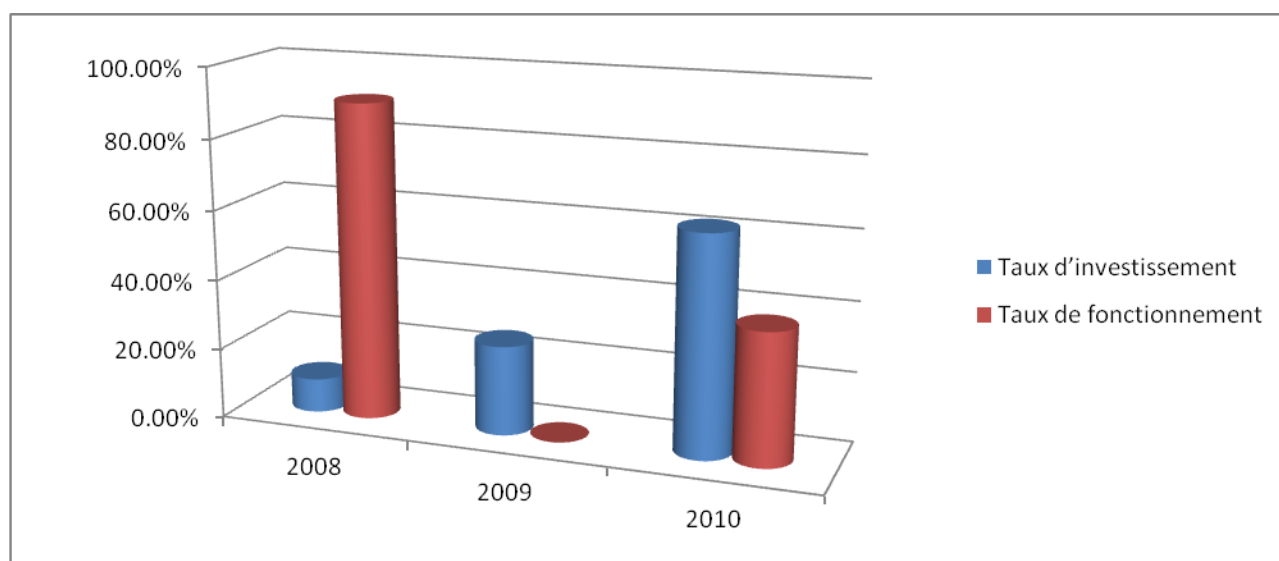


Figure 6 : Taux d'Exécution du budget pour les 3 exercices.



- **Force et faiblesse de la commune dans la gestion des ressources financières**

Domaines	Forces	Faiblesses
Gestion des ressources financières	La bonne gestion des recettes.	Incivisme fiscal.

4.1.3 Gestion du patrimoine communal

La commune de Garoua 1^{er} a un Patrimoine qui provient de l'affectation de l'autorité de tutelle des biens de la défunte communauté Urbaine de Garoua.

Le matériel roulant (voiture et moto qui sont pour la plus part fonctionnels sauf la « PICK UP » de marque ISUZU qui n'est pas fonctionnelle.

Pour ce qui est du siège de la mairie, un site a été trouvé au quartier plateau pour sa construction et la mise en valeur est en cours, cet immeuble sera financé par le FEICOM (180 000 000 FCFA)

- **Force et faiblesse de la commune dans la gestion du patrimoine**

Domaines	Forces	Faiblesses
Gestion du patrimoine communal	Existence du matériel roulant et un bon équipement des bureaux par l'outil Informatique	-Insuffisance du matériel informatique, -Insuffisance et vieillissement des moyens logistiques ;

4.1.4 Gestion des relations

La commune entretient des relations très diversifiées afin d'assurer un meilleur fonctionnement de ses structures et de maximiser son rendement. Ces relations sont orientées vers la tutelle, le FEICOM, la société civile, les projets et programme de développement, les chefs traditionnels, les services déconcentrés de l'état.

Les chefs traditionnels interviennent dans le cadre de la sensibilisation. Les acteurs privés quant à eux sont des contribuables.

Dans le cadre de la décentralisation les relations avec les services déconcentrés existent mais elles varient d'un service à l'autre et méritent d'être restructurées.

➤ **Force et faiblesse de la commune dans la gestion des relations**

Domaines	Forces	Faiblesses
Gestion des relations	La commune d'arrondissement de Garoua 1 ^{er} est membre de CVU du Cameroun, et elle a des relations de partenariat avec le PNDP, Plan-Cameroun etc.	Absence d'une plate forme de collaboration entre la commune et ses partenaires ;



Photo 12 : Présentation des résultats du DIC au cours de l'Atelier de restitution

4.1.5 Axes de renforcement de la commune (dans les 4 domaines ci-dessus).

A. Les activités principales liées à l'amélioration de la gestion de la ressource humaine de la Communale sont :

- Opérationnalisation de l'organigramme ;
- Elaboration et mise en œuvre d'un plan de formation des Conseillers Municipaux, de l'Exécutif et du personnel communal ;
- Amélioration de l'administration et du management de la Commune ;
- Augmentation du personnel en qualité ;
- Amélioration de la communication intra et inter services.

- B. L'amélioration de la gestion des ressources financières quant à elle, nécessite que la Commune élabore et met en œuvre une stratégie de mobilisation et de sécurisation des recettes.
- C. Les activités principales liées à l'amélioration de la gestion du patrimoine communal sont :
- Augmentation et renouvellement du nombre des moyens logistiques.
 - Recrutement ou formation du personnel sur la gestion et la maintenance du patrimoine communale.
 - Renouvellement de l'équipement en outil informatique.
 - Construction de l'hôtel de ville.
- D. Les activités principales liées à l'amélioration de la gestion des relations de la Commune :
- Création d'une plate forme entre la commune et ses différents partenaires,
 - Redéfinition des relations entre la commune et les services déconcentrés de l'Etat.

4.2 Principaux problèmes et besoins identifiés et consolidés par secteur

A l'issue du processus du diagnostic, des problèmes ont été identifiés au niveau des 28 secteurs et l'analyse de ces problèmes a permis d'identifier les causes et les effets de ces problèmes et les besoins ressentis par rapport à ces problèmes. (Les sites concernés par les problèmes et l'ampleur des besoins sont détaillés dans le rapport du diagnostic consolidé en annexes).

N°	Secteurs	Problèmes reformulés	Causes	Effets	Besoins
1	Eau et Energie	Difficulté d'accès à l'eau potable	-Insuffisance des points de ventes d'eaux -Fermeture des bornes fontaines publiques -Rareté de campagne de branchement d'eau.	-Coût élevé de l'eau -Eloignement de points de vente d'eau -Pénurie en certaine période de l'année (saisons sèche, dépenses)	Réhabilitation/Réactivation des bornes fontaines publiques
		Difficulté d'accès au réseau électrique	-Coût de branchement élevé (rareté de campagne de branchement social) -Baisse de tension en saison sèche (Faible capacité de transformation)	-Multiplication des branchements dits « toiles d'araignées » -Destruction des appareils - Incendies - Dépenses -Conflits	-Réserver à la baisse des frais de branchement -Renforcer le voltage des transformations électriques.
2	Education de base	Difficulté d'accès à l'éducation de base de qualité	-Insuffisance des équipements et salles de classes -Insuffisance des enseignants qualifiés -Moyens limités de l'APEE -Non paiement de frais d'APEE par les parents.	-Surcharge de travail des enseignants -Baisse de niveau des élèves -Déperdition Scolaires -Abandon -Éloignement de l'école	-Construction et équipement des salles, -Création d'une école -Construction de la clôture -Aménagement d'un point d'eau (adduction d'eau potable) -Reboisement de la cour d'école -Affectation de nouveaux enseignants. -Sensibilisation des parents sur l'utilité de l'APEE

N°	Secteurs	Problèmes reformulés	Causes	Effets	Besoins
3	Commerce	Difficulté de commercialisation et d'approvisionnement des produits agro-alimentaires	<ul style="list-style-type: none"> -Inexistence d'un marché -Inorganisation (Inexistence d'un interlocuteur) 	<ul style="list-style-type: none"> -Eloignement du centre de commercial - Dépenses -Manque à gagner au niveau des recettes commerciales -Non maîtrise du fichier de contribuables -Multiplication sauvage des points de ventes illicites. 	Délimitation et lotissement de la place du marché
4	Santé Publique	Difficulté d'accès aux soins de santé	<ul style="list-style-type: none"> -Inexistence d'un centre de santé dans le quartier -Le quartier est éloigné des centres de santé -Absence d'une structure locale de pression -Faible influence des élites locales 	<ul style="list-style-type: none"> -Dépenses Supplémentaires -Découragement des populations -Traitement irrégulier des maladies -Recours à l'auto médication -Résidence des maladies -Complications diverses -Mort 	Créer, construire et équiper un centre de santé
		Insalubrité	<ul style="list-style-type: none"> -Manque d'utilisation des fosses sceptiques pour diversement des eaux usées. -Manque de civisme des populations -Ignorance des populations, de l'importance de l'hygiène et de la salubrité -Impureté 	<ul style="list-style-type: none"> -Prolifération des maladies -Prolifération des moustiques -Odeurs nauséabondes. -Encombrement des passerelles. 	<ul style="list-style-type: none"> -Urbanisation des quartiers -Utilisation des fosses sceptiques, -Sanction des contrevenants

N°	Secteurs	Problèmes reformulés	Causes	Effets	Besoins
5	Promotion de la femme et de la famille	Difficulté d'épanouissement de la Femme	-Inexistence d'une maison de la Femme -Inorganisation des Femmes -Ignorance des procédures formelles (GIC, Associations etc...) -Déficit d'encadrement technique.	-Stigmatisation de la Femme -Liberté limitée -Pauvreté -Non implication de la Femme dans la prise de décision.	Création du centre de promotion de la Femme
6	Petites et moyennes entreprises de l'économie sociale et de l'artisanat	Difficulté d'accès aux subventions et encadrement technique	-Inorganisation des populations -Déficit de communication et de l'information -Déficit de l'encadrement technique	-Individualisme -Faiblesse des revenus des acteurs -Exclusion du système bancaire Découragement/Frustrations	Faciliter l'accès aux subventions, micro crédits et à l'encadrement technique.
7	Environnement et protection de la nature	Difficulté de préserver l'environnement	-Déficit de collaboration entre les autorités en charge des gestions forestières et les autorités locales traditionnelles -Insuffisance des reboisements.	-Coupe anarchique des arbres -Vandalismes -Déboisement.	-Renforcer la gouvernance forestière -Applique la réglementation en matrice de la forestière -Renforcer la collaboration entre les autorités et les populations -Entretien des arbres.

N°	Secteurs	Problèmes reformulés	Causes	Effets	Besoins
8	Sport et Education Physique	Difficulté d'accès aux matériels, et équipements sportifs	<ul style="list-style-type: none"> -Statut foncier du terrain n'est pas défini -Terrain non matérialisé 	<ul style="list-style-type: none"> -Concession du terrain par les autres usages -Disposition du terrain -Difficulté d'épanouissement -Oisiveté -Banditisme 	<ul style="list-style-type: none"> -Délimitation des aires de jeux -Matérialisation et équipement des aires de jeux, clôture.
9	Administration territoriale et Décentralisation	Insécurité	<ul style="list-style-type: none"> -Pauvreté -Consommation des stupéfiants -Les principales voies ne sont pas éclairées -Inorganisation en comité de vigilance. 	<ul style="list-style-type: none"> -Atteinte à l'intégrité morale et physique. - Perte des biens -Sous développement -Décès. 	<ul style="list-style-type: none"> -Réhabilitation de l'éclairage public -Appuyer le Comité de vigilance en matériel, Torches, bottes, imperméable -Appui à la motivation des vigiles
		Difficulté d'accès aux actes d'état civil	<ul style="list-style-type: none"> -Non fréquentation des CSI. -Manque d'information sur les procédures d'obtention des Actes d'état-civil. 	<ul style="list-style-type: none"> - Arrêts précoce des études. -Difficulté d'accès à la citoyenneté -Difficulté d'accès aux allocations. -Conflits familiaux -Conflit d'héritage. 	Appui à la délivrance des pièces d'état civil.

N°	Secteurs	Problèmes reformulés	Causes	Effets	Besoins
10	Développement Urbain et Habitat	Difficulté d'accès aux infrastructures routières.	-Mauvaise exécution des travaux routiers -Manque d'entretien des routes et les caniveaux	-Envahissement des maisons par les eaux de pluie -Cause des accidents de circulation.	-Finaliser les travaux inachevés (les caniveaux) -Entretien des routes
11	Emploi et formation professionnelle	Difficulté d'accès à l'emploi et à la formation professionnelle	-Mauvaise gouvernance -Manque de moyens financier -Analphabétisme. -Mariage précoces	-Prostitution -Délinquance -Sous-développements -Chômage	-Création des centres de formation professionnelle, -Subvention des formations des jeunes, -Bonne gouvernance lors des recrutements
12	Agriculture et développement rural	Difficulté de rentabiliser l'activité agricole	-Destruction des champs en bordure du fleuve par les Hippopotames -Recherche des pâturages -Proximité de la Bénoué -Présence des rats palmistes -Manque de berger -Destruction des champs	-Conflits agro-pastoraux -Trouble de paix sociale -Baisse des rendements -Pauvreté -Sous-développements	-Appui technique et financier des producteurs agricoles ; -Veiller à la garde des animaux domestiques, -Créer une plate-forme pour la régulation des conflits
13	Affaires Sociales	Faible prise en charge des personnes vulnérables (enfants, handicapés, Veuves ; etc.)	Moyens limités Faible organisation des concernés	Injustice sociale	Assurer une prise en charge effective des couches vulnérables

N°	Secteurs	Problèmes reformulés	Causes	Effets	Besoins
----	----------	----------------------	--------	--------	---------

14	Travail et Sécurité Sociale	Difficulté d'accès à une couverture sociale de qualité pour la majorité de la population active	Faible encadrement	Non prise en charge des travailleurs informels	Immatriculation des travailleurs du secteur informel à la CNPS
15	Tourisme	Potentiel non valorisé	Inorganisation des acteurs	Faible activité touristique	Structurer et mettre en place un cadre incitatif
16	Culture	Potentiel culturel insuffisamment valorisé	Inorganisation des acteurs	Faible activité culturelle	Structurer et encadrer les acteurs culturels Construire et équiper les infrastructures culturelles (musées, bibliothèques)
17	Communication	Faible communication de la commune vers l'extérieur	Inexistence d'un plan de communication La commune n'a pas son site Web	Faible diffusion de l'action communale	Elaborer un plan de communication Mettre en place des canaux de communication notamment le journal, le site Web
18	Postes et Télécommunication	Faible accès de la zone périurbaine aux N.T.I.C	Faible intérêt des opérateurs privés locaux aux N.T.I.C	Facture numérique	Inciter les opérateurs économiques locaux
19	Domaines et Affaires Foncières	La commune ne dispose pas d'un patrimoine foncier, Statut foncier de certains quartiers incertain	Mauvaise gestion du patrimoine foncier	Indisponibilité des sites pour la construction des ouvrages sociocommunautaires	Procéder au classement des terrains Acquérir un domaine propre commune

N°	Secteurs	Problèmes reformulés	Causes	Effets	Besoins
----	----------	----------------------	--------	--------	---------

20	Recherche Scientifique et Innovation	Difficulté d'accès aux innovations, aux matériels végétaux et aux espèces animaux performants	Non encadrement des acteurs locaux	Faible production	Faciliter l'accès aux résultats de recherche
21	Mine et Développement Technologique	Faible performance des acteurs locaux	Non encadrement des acteurs locaux	Faiblesse des revenus des acteurs	Encadrement des acteurs
22	Jeunesse	Difficulté d'organisation des œuvres de vacances Difficulté d'accès des jeunes aux emplois décents	Chômage Exclusion sociale	Insécurité	Faciliter l'accès des jeunes aux emplois décents
23	Travaux Publics	Mauvais état des routes dans la zone périurbaine	Dégradation des voies dans la zone périurbaine	Difficulté de mobilité des personnes en zone périurbaine	Réhabilitation des routes périurbaines
24	Transports	Difficulté de mobilité urbaine Organisation peu satisfaisante des motos taximen	Inexistence des bus de transports Structuration des motos taximen	Inconforts des usagers accidents	Inciter les opérateurs locaux à mettre en circulation des taxis

N°	Secteurs	Problèmes reformulés	Causes	Effets	Besoins
----	----------	----------------------	--------	--------	---------

25	Faune et Foret	Déboisement	Comportements non responsables de certaines populations Coupe sauvage du bois Non reboisement	Désertification Cout élevé du bois de chauffe ; Changement climatique	Reboisement Sensibilisation
26	Elevage et Pêche	Difficulté d'accès aux intrants aux équipements et aux crédits Réduction des zones de pâturage	Coûts prohibitifs des intrants notamment les engrais Faible encadrement des producteurs Pressions sur les terres	Faible production agricole, Insécurité alimentaire	Faciliter l'accès aux intrants vétérinaires et aux équipements. Vulgariser les espèces animales performantes
27	Enseignement Secondaire	Difficulté d'accès à l'enseignement secondaire de qualité	Insuffisance des salles de classe et équipements ; Insuffisance des enseignants qualifiés	Mauvaises conditions de travail et d'accueil ; Abandons scolaires	Construction et équipement des salles de classe ; Affectation des enseignants qualifiés : Équipement des lycées et collèges en matériels informatiques

5. PLANIFICATION STRATEGIQUE

5.1. Vision et objectifs du PCD

L'objectif global du Plan Communale de Développement (PCD) de Garoua 1^{er}, est d'**Améliorer le cadre et les conditions de vie des populations locales** par l'appui dans la définition des orientations du développement communal devant servir de référence à toutes les actions à mener dans cette Commune.



Photo 13 : Séance de restitution du cadre logique de Garoua 1^{er}

5.2 Cadre logique par secteur

Stratégie d'intervention		Indicateurs objectivement vérifiables (IOV)	Sources de vérification	Hypothèses
Objectif global : Contribuer à l'amélioration des conditions de vie de la population de la Commune d'arrondissement de Garoua 1^{er}		Indice de développement humain dans la commune	DSRP, DSCE Enquêtes	Stabilité Politique Crises économiques internationales
SANTE PUBLIQUE	Objectif spécifique1 : Améliorer l'offre de service de santé dans la commune	100% des populations ont accès aux soins de santé de qualité	Rapports d'activités	Stabilité politique Crises économiques internationales Les projets communaux bénéficient des financements multi bailleurs ; Les populations et forces vives appuient les efforts de la Mairie
	Résultat 1.1 : Le cadre infrastructurel des formations sanitaires de la commune est amélioré en qualité et en quantité	-100% de CSI sont équipés et dotés de systèmes d'évacuation des déchets, ceux n'ayant pas assez de bâtiments ont fait l'objet d'une extension. -Quatre nouveaux centres de santé sont créés, construits et équipés respectivement à Lomodou, Haoussaré, Sabongari-Ouro-Talaka et Djamboutou		
	Résultat 1.2 : Le plateau technique (Matériels, Personnel qualifié, équipements) est renforcé	Tous les CSI ont vu leur plateau technique (Matériels, Personnel qualifié, équipements) renforcé		
	R1.3 : la qualité de prestation de services rendue aux populations dans les formations sanitaires est améliorée	Le taux de fréquentation de centres de santé est considérablement passé du simple au double		
	R1.4 : la santé des populations est améliorée	Le nombre de malades a diminué		

	ACTIVITES	MOYENS	COUTS
SANTÉ PUBLIQUE	Créer, construire et équiper 04 C.S.I respectivement à Lomodou, Haoussaré, Djamboutou et Sabongari-Ouro-Talaka	H, M, F	200 000 000
	-Construction et équipement en matériel technique et d'exploitation d'un bloc de maternité au CSI d'Ouro-Kanadi ;	H, M, F	20 000 000
	Doter tous les 06 CSI des systèmes d'évacuation et de traitement des déchets : Garoua Windé wouro-Kanadi, Ouro-Mal Amadou, de Souari , de Kolléré	H, M, F	120 000
	Augmenter les infrastructures d'accueil au sein de 02 CSI suivants : -CSI d'Ouro- Kanadi -CSI d'Ouro-Mal-Amadou	H, M, F	10 000 000
	Achever les travaux de construction de la clôture et portail construction d'une Maternité du CSI de Ouro-Kanadi	H, M, F	20 000 000
	Clôturer les CSI de Garoua-Windé et Ouro-Mal Amadou	H, M, F	20 000 000
	Recrutement et prise en charge d'un gardien de nuit et d'un agent d'entretien au service de santé de district.	H, M, F	480 000
	Appuyer et redynamiser les comités de gestion des différentes formations sanitaires de la Commune	H, M, F	1 000 000
	Aménager deux forages respectivement au CSI de Ouro-Mal Amadou et Garoua-Windé	H, M, F	17 000 000
	Faire des plaidoyers auprès de l'Etat en vue de disposer des personnels soignants qualifiés en nombre suffisant	H, M, F	00
	Résultat1.3 :	H, M, F	
	Sensibiliser le personnel de santé sur un bon accueil des malades	H, M, F	00
	Sensibiliser les populations sur les avantages de la fréquentation des centres de santé	H, M, F	00
	Sensibiliser les populations sur la disponibilité des Kit d'accouchement et des Kits d'accouchement par césarien à moindre coût	H, M, F	00
	Promouvoir la création des mutuelles de santé	H, M, F	00
	Renforcer la collaboration entre médecins et guérisseurs traditionnels.	H, M, F	00
	Renforcer les pharmacies de 06 CSI existant en médicaments	H, M, F	6 000 000
Assurer le contrôle sur le respect de prix homologués et de la qualité de produits vendus dans les pharmacies des CSI	H, M, F	00	

Secteur	Stratégie d'intervention	Indicateurs objectivement vérifiables (IOV)	Sources de vérification	Hypothèses
EAU ET ENERGIE	Objectif spécifique2 : Améliorer l'Offre de service en eau potable et en énergie électrique	80% de la population de la commune a accès à l'eau potable d'ici 2016 -Les réseaux CDE et électrique ont couvert respectivement 60 et 80% des quartiers de la commune	Rapports d'activités	Stabilité politique Crises économiques internationales
	Résultat2.1 : L'Approvisionnement des ménages en eau potable est facilité	-40 forages sont créés dans la zone périurbaine ; -05 forages et 1 puits ont été réhabilités dans la zone périurbaine ; -Le réseau CDE a couvert 60% de l'espace communal		
	Résultat2.2 : L'accès à l'énergie électrique est facilité	Le réseau électrique a couvert 80% de l'espace communal		
	ACTIVITES		MOYENS	COUTS
	Créer 40 points d'eau (forages) dans les quartiers périurbains et urbains suivants : -02 à Ouro-Labbo ; -06 à Garoua Windé ; -02 à Kanadi Est ; -02 à Kanadi Ouest ; -02 au Plateau (01 au plateau centre et 01 au quartier Mafa) -01 à Djabbaré ; -02 à Dourouré ; -01 à Souari ; -04 à Ouro-Mal-Amadou ; -02 à Djamboutou Pétel ; -02 à Ouro-Hourso II et III ; -01 à Bayaré ; -03 à Lomodou ; -02 à Ouro-Hourso I et IV ; -02 à Kanadi Est ; -06 à Sabongari Ouro-Talaka		H M F	8 500 000 x 40 = 340 000 000 FCFA
	Réhabiliter 05 forages respectivement :			Moyens H, M et F

EAU ET ENERGIE	-01 à Ouro-Labbo ; -01 à Garoua Windé ; -01 Ouro-Mal-Amadou ; -01 à Kanadi Ouest ; -01 puits à Lomodou.		relatif au devis réalisé par le DDMINEE/B
	Etendre le réseau CDE aux 14 quartiers de la commune Garoua Ier suivants : Ouro-Labbo ;Toupuriré ;Plateau ;Yelwa ; Djabbaré ;Doumouré ;Garoua Windé ; Foulbéré I ; Ouro-Mal-Amadou ; Djamboutou Pétel ; Ouro-Hourso II et III ; Bayaré ; Ouro-Hourso I et IV et Kanadi – Ouest.	Moyens H, M et F	Le coût estimatif est relatif au devis réalisé par CDE
	Connecter les 03 quartiers suivants au réseau de la CDE : -Djoumassi ; -Sabongari-Ouro-Talaka ; -Lomodou.	Moyens H, M et F	Le coût estimatif est relatif au devis réalisé par CDE
	Plaider pour un meilleur traitement des eaux	Moyens H, M et F	00
	Renforcer les capacités des comités de gestion des points d'eau	Moyens H, M et F	300 000
	Poursuivre l'opération de branchements sociaux pour l'accès au réseau de la CDE	Moyens H, M et F	Le coût estimatif est relatif au devis réalisé par le CDE
	Résultat 2.2		
	Etendre le réseau électrique dans les 08 quartiers de la commune de Garoua Ier : -Ouro-Labbo ; Garoua Windé ; Plateau ; Ouro-Mal-Amadou ;Toupouriré ;Bayaré ;Kanadi –Ouest et Sabongari-Ouro-Talaka (Lowel, Ouro-Kessoum et Ouro-Talaka)	Moyens H, M et F	Le coût estimatif est relatif au devis réalisé par le DDMINEE/B et AES-Sonel
	Poursuivre l'opération de branchements sociaux pour l'accès au réseau électrique	Moyens H, M et F	Le coût estimatif est relatif au devis réalisé par le DDMINEE/B et AES-Sonel
	Electrifier les 02 quartiers suivants : Djoumassi et Lomodou	Moyens H, M et F	Le coût estimatif est relatif au devis réalisé par le DDMINEE/B et AES-Sonel

	Stratégie d'intervention	Indicateurs objectivement vérifiables (IOV)	Sources de vérification	Hypothèses
EDUCATION DE BASE	Objectif spécifique3: Faciliter l'accès à l'éducation de base de qualité	80% des enfants en âge scolaire ont accès à une éducation de base de qualité d'ici 2016 Le taux de réussite a augmenté de 10%	Rapports d'activités	Stabilité politique Crises économiques internationales
	Résultat3.1: Le cadre infrastructuel des écoles publiques de la commune d'arrondissement de Garoua 1 ^{er} est amélioré	-50 Salles de classe sont construites et équipées ; -05 écoles primaires publiques et 04 écoles maternelles ont été créées ; -Les salles de classe existantes sont équipées en 1000 tables bancs ; -l'école maternelle de Ouro-Labbo est équipée en 100 tables rondes et 250 petites chaises ; -05 Directions ont été construites et équipées dans 10 écoles publiques - 10 points d'eau (forage) ont été aménagés dans 10 écoles publiques ; -05 Ecoles publiques ont été connectées au réseau de la CDE ; - 20 latrines ont été construites dans cinq écoles publiques et 10 dans les deux écoles maternelles; - Deux centres préscolaires ont été érigés en écoles maternelles respectivement à Lomodou et à Garoua- Windé -10 écoles publiques et 05 écoles maternelles ont été clôturées		
	Résultat 3.2 : Les ressources humaines au sein de ces écoles sont renforcées	- 60 enseignants ont été affectés au sein des différentes écoles de la commune - 100% des APEE ont été redynamisées et restructurées		

SECTEUR	ACTIVITES	MOYENS	COUTS
	Résultat 3.1	H. M. F.	
EDUCATION DE BASE	Construire et équiper 50 salles de classe dans les écoles primaires publiques respectivement: -04 Lomodou ; -06 Ouro-Talaka ; -06 Ouro-Hourso I et IV ; -06 Kanadi Ouest(E.P); -06 Garoua-Windé; -06 Boggaré; -06 Ouro-Mal-Amadou ; -06 Djamboutou Pétel. -04 Ouro-Labbo ;	Moyens humains, matériels et financiers	8 000 000 x 50 = 400 000 000 FCFA
	Construire 10 points d'eau (forages) au sein des 10 écoles primaires publiques respectivement : -01 à Garoua windé ; -01 à Ouro-Labbo ; -01 à Lomodou ; -01 à Djoumassi ; -01 à Ouro-Mal-Amadou ; -01 à Djamboutou Pétel ; -02 à Sabongari –Ouro-TalaKa ; -01 à Boggaré ; -01 à Kanadi –Ouest.	Moyens humains, matériels et financiers	8 500 000 x 10 = 85 000 000 FCFA
	Connecter 05 écoles publiques au réseau CDE : - Garoua windé ; - Ouro-Labbo ; - Lomodou ; - Djoumassi ; - Ouro-Mal-Amadou	Moyens humains, matériels et financiers	Le coût estimatif est relatif au devis réalisé par le CDE
	Construire 06 latrines au sein des 06 écoles primaires publiques respectivement : -01 à Lomodou ; -01 à Ouro-Labbo ; -01 à Ouro-Mal-Amadou ; -01 à Garoua Windé ; -01 à Boggaré ; -01 à Djamboutou Pétel.	Moyens humains, matériels et financiers	3500 000 x 06 = 21 000 000 FCFA

Plan Communal de Développement de la Commune d'Arrondissement de Garoua 1er avec l'appui du PNDP

SECTEUR	ACTIVITES	MOYENS	COUTS
EDUCATION DE BASE	Construire et équiper 02 salles de classe à l'école maternelle de Kanadi-Ouest;	humains, matériels	26 000 000
	Construire 02 latrines au sein des 02 écoles maternelles respectivement t: - 01 à Ouro-Labbo ; - 01 à Kanadi-Ouest ;	humains, matériels	7 000 000
	Plaider pour la création de et à l'opérationnalisation des 05 écoles publiques au sein des 05 quartiers suivants : -Djabbaré ;Toupouriré ;Kanadi-Est ;Haoussaré et Djoumassi.	humains, matériels	00
	Plaider pour la création de et à l'opérationnalisation des 04 écoles maternelles au sein des 05 quartiers suivants : -Djabbaré ;Kollélé (école maternelle francophone) ; Bamiléké et Kanadi –Est.	humains, matériels	00
	Plaider pour la transformation des 02 centres préscolaire de Lomodou et Garoua-Windé en écoles maternelles publiques	humains, matériels	00
	Equiper l'école maternelle de Ouro-Labbo en 100 tables rondes et 250 petites chaises	humains, matériels	00
	Equiper les salles de classe existantes en 1 100 tables bancs respectivement : - 100 à Garoua –Windé ; - 100 à Lomodou ; - 100 à Djoumassi ; - 100 à Boggaré ; - 100 à Djamboutou Pétel ; - 100 à Ouro-Labbo ; - 100 à Ouro-Mal-Amadou ; - 200 à Sabongari Ouro-Talaka ; - 100 àOuro-Hourso I et IV ; - 100 à Kanadi-Ouest.	humains, matériels	17 600 000
	Construire et équiper l'école maternelle de Sabongari Ouro-Talaka		26 000 000
	Renforcer les établissements scolaires en matériels didactiques		5 000 000
	Plaider pour la construction et équipement des 10 directions dans les 10 écoles publiques respectivement : - 01 à Garoua –Windé ; - 01 à Lomodou ; - 01 à Djoumassi ; - 01 à Boggaré ; - 01 à Djamboutou Pétel ; - 01 à Ouro-Labbo ; - 01 à Ouro-Mal-Amadou ; - 02 à Sabongari Ouro-Talaka ; - 01 à Ouro-Hourso I et IV ; - 01 à Kanadi-Ouest;		00

SECTEUR	ACTIVITES	MOYENS	COUTS
EDUCATION DE BASE	Appuyer le recrutement des gardiens de nuits au sein des écoles publiques		2 400 000
	Contribuer aux reboisements de 10 écoles publiques en 1 100 plants respectivement : - 100 à Garoua –Windé ; - 100 à Lomodou ; - 100 à Djoumassi ; - 100 à Boggaré ; - 100 à Djamboutou Pétel ; - 100 à Ouro-Labbo ; - 100 à Ouro-Mal-Amadou ; - 200 à Sabongari Ouro-Talaka ; - 100 àOuro-Hourso I et IV ; - 100 à Kanadi-Ouest.		15 000 000
	Résultat3.2	H. M. F.	
	Faire des plaidoyers auprès de l'Etat pour l'affectation de 60 enseignants qualifiés au sein des écoles primaires suivantes : - 04 à Garoua –Windé ; - 04 à Lomodou ; - 04 à Djoumassi ; - 04 à Boggaré ; - 04 à Djamboutou Pétel ; - 04 à Ouro-Labbo ; - 04 à Ouro-Mal-Amadou ; - 10 à Sabongari Ouro-Talaka ; - 04 àOuro-Hourso I et IV ; - 04 à Kanadi-Ouest; - 02 à Souari; - 02 à Kolléré;		00
	Participer à la restructuration et la redynamisation des APEE des écoles publiques		00
	Sensibiliser les parents en vue de maintenir leurs enfants à l'école		00
	Promouvoir l'excellence en milieu Scolaire par l'octroi des bourses		500 000

Secteur	Stratégie d'intervention	Indicateurs objectivement vérifiables (IOV)	Sources de vérification	Hypothèses
ENSEIGNEMENT SECONDAIRE	Objectif spécifique4 : Faciliter l'accès à l'enseignement secondaire de qualité	60% des élèves du primaire ont accès à l'enseignement secondaire de qualité	-Rapports d'activités ; -Statistique de réussite disponible (33,94%)	-Stabilité politique -Crises économiques internationales -Faible niveau des élèves
	Résultat4.1 : Le cadre infrastructurel des établissements secondaires de la commune est amélioré	10 Salles de classe ont été construites et équipées ; 05 CES ont été créés ; 200 tables bancs ont été fournies	Création d'un CES à Djoumassi mais non fonctionnel	Arrêt du processus de création des établissements ;
	Résultat4.2 : Les ressources humaines au sein des établissements secondaires sont renforcées	10 enseignants ont été affectés au sein des institutions secondaires Les APEE ont été restructurées et redynamisées	Le personnel administratif et les 10 enseignants sont disponibles	Approvisionnement de la région en enseignants

Secteur	ACTIVITES	MOYENS	COUTS
ENSEIGNEMENT SECONDAIRE	Résultat 4.1	Humains Matériels Financiers	
	Construire et équiper 10 salles de classe dans les établissements secondaires publics suivants : -04 au CETIC de Djamboutou ; -04 au CES de Kolléré ; -02 au Lycée de Djamboutou ;	Moyens humains, matériels et financiers	10 salles de classes = 90 000 000 300 T-Bancs = 9 000 000 FCFA
	Créer et opérationnaliser 05 CES respectivement à Ouro-Labbo, Sabongari ouro-Talaka, Djoumassi, Garoua Windé et à Ouro-Kanadi	Moyens humains, matériels et financiers	Construction et équipement d'un CES = 99 000 000 x 05 = 495 000 000 FCFA
	Résultat4.2		
	Faire les plaidoyers auprès de l'état pour l'affectation de dix enseignants au sein des établissements secondaires suivants : -04 au CETIC de Djamboutou ; -04 au CES de Kolléré ; -02 au Lycée de Djamboutou	Moyens humains, matériels et financiers	00
Participer à la restructuration des APEE de tous les collèges et lycées	Moyens humains, matériels et financiers	00	

Plan Communal de Développement de la Commune d'Arrondissement de Garoua 1er avec l'appui du PNDP

ENSEIGNEMENT SECONDAIRE	Promouvoir l'excellence en milieu Scolaire par l'octroi des bourses	Moyens humains, matériels et financiers	3 000 000
	Equiper les salles de classe existantes en 200 tables bancs respectivement : -80 au CETIC de Djamboutou ; -60 au CES de Kolléré ; -60 au Lycée de Djamboutou	Moyens humains, matériels et financiers	3 200 000
	Créer et opérationnaliser un CETIC à Kanadi-Est	Moyens humains, matériels et financiers	18 000 000

Secteur	Stratégie d'intervention	Indicateurs objectivement vérifiables (IOV)	Sources de vérification	Hypothèses
DEVELOPPEMENT URBAIN ET HABITAT	Objectif spécifique5 : Améliorer l'accès aux infrastructures routières	40% du réseau routier est amélioré en 2016 ; 20% des quartiers de la commune sont désenclavés en 2016	Rapports d'activités	Stabilité politique Crises économiques internationales
	Résultat5.1 : Le réseau routier de la commune est entretenu	25% du réseau routier bitumé est réhabilité (22.5 KM) 50% du réseau routier en terre est réhabilité (16.5 km)		
	Résultat5.2 : Les quartiers de la commune sont désenclavés	20% des quartiers désenclavés sont pourvus des routes carrossables 10 km de route sont construits et bitumés à Ouro Kanadi		

Secteur	ACTIVITES	MOYENS	COUTS
DEVELOPPEMENT URBAIN ET HABITAT	Résultat5.1	Hm. Mat. Fin.	
	Réhabiliter les artères des quartiers urbains sur 22.5 km linéaires : -Foulbéré I, II et III ;Kolléré ; Souari ;Yelwa ;Nkolbives ; Bamiléké ;		375 000 000
	Réhabiliter les ouvrages d'art endommagés (Pont Sarki Pawa, Pont Sabongari Ouro- Talaka etc...)		25 000 000
	Réhabiliter et entretenir le réseau routier des quartiers périurbains sur 16.5 km linéaires : -Ouro-Labbo;Dourouré ; Garoua-Wndé ;Ouro-Mal-Amadou ;Lomodou ; Sbongari-Ouro-Talaka ;Djoumassi.		175 000 000
	Réhabiliter les canaux d'évacuation endommagés des quartiers urbains : -Foulbéré I, II et III ; Kolléré ; Souari ; Yelwa ;Nkolbives ; Bamiléké ;		35 000 000
	Résultat5.2		
	Ré ouvrir les routes obstruées dans certains quartiers (Plateau, Ouro-Talaka ; Padama, Nkolbivess, Ouro-Hourso)		60 000 000
	Finaliser le projet de traçage de routes dans certains quartiers de la Commune (Ouro-Labbo, Sabongari Ouro-Talaka, Lomodou)		30 000 000
	Réaliser l'étude de faisabilité d'un projet de construction des routes dans le quartier kanadi		15 000 000
	Créer 10 km de routes à Ouro Kanadi		65 000 000
Créer et construire les routes dans les quartiers urbains suivants : Bayaré ; Ouro-Hourso II et III et Padama ;		45 000 000	

Secteur	Stratégie d'intervention	Indicateurs objectivement vérifiables (IOV)	Sources de vérification	Hypothèses
DEVELOPPEMENT URBAIN ET HABITAT	Objectif spécifique 6 : Améliorer le cadre urbain	Les ouvrages d'assainissement ont été construits dans 20% des quartiers de la commune ; 50% des quartiers ont accès au réseau d'éclairage public Un plan d'urbanisation est élaboré	Rapports d'activités	Stabilité politique Crises économiques internationales
	Résultat6.1 : Le réseau d'assainissement urbain est amélioré	Les ouvrages d'assainissement ont été réalisés dans 20% des quartiers de la commune		
	Résultat6.2 : Les espaces des quartiers de la commune sont viabilisés	Cinq plans d'urbanisation détaillés ont été réalisés		

Secteur	ACTIVITES	Moyens	Coûts
DEVELOPPEMENT URBAIN ET HABITAT	Résultat6.1	Hm. Mat. Fin.	FCFA
	Réhabiliter le collecteur des eaux du quartier Sabongari-Ouro-Talaka se jetant dans la Bénoué sur une longueur de 02 km	Moyens Hm. Mat. Fin	Faire une étude de faisabilité pour déterminer le coût
	Résultat 6.2 Réaliser les ouvrages d'assainissement et de drainage dans les quartiers : Sabongari-Ouro-Talaka, Ouro-Kanadi, Ouro-Hourso, ouro-Labbo, Djamboutou, Padama, Souari, Toupouriré, Yelwa et Foulbéré I,II,III	Moyens humains, matériels et financiers	Programmer une étude de faisabilité pour déterminer le coût
	Résultat6.3 Réaliser cinq plans d'urbanisation de cinq quartiers de la zone périurbaine : -Djournassi ; Lomodou ; Ouro Mal-Amadou ; Garoua-Windé et Ouro-Labbo	Moyens humains, matériels et financiers	La loi 2004/03 qui régit l'urbanisation
	Réaliser un schéma directeur de l'urbanisme		
	Créer 10 km de routes à Ouro Kanadi		65.000.000
	Finaliser le projet de traçage de routes dans certains quartiers de la commune (Ouro-Labbo, Sabongari Ouro-talaka ; Lomodou)		30 000 0000
	Réaliser l'étude de faisabilité d'un projet de construction des routes dans le quartier Kanadi		5 000 000
	Réhabiliter les canaux d'évacuation endommagés des quartiers urbains : Foulbéré I, II et III ; Kolléré ; Souari ; Yelwa ; Nkolbives ; Bamiléké.		25 400 198
	Créer et Construire les routes dans les quartiers urbains suivants : Bayaré ; Ouro Hourso II et III ; Padama		65 000 000
Ré ouvrir les routes obstruées dans certains quartiers (Plateau ; Ouro-Talaka ; Padama ; Nkolbivess ; Ouro Hourso)		25 000 000	

Plan Communal de Développement de la Commune d'Arrondissement de Garoua 1er avec l'appui du PNDP

Secteur :	Stratégie d'intervention	Indicateurs objectivement vérifiables (IOV)	Sources de vérification	Hypothèses
DOMAINE ET AFFAIRES FONCIERES	Objectif spécifique7 : Faciliter l'accès à la propriété foncière	Le nombre de titres fonciers a augmenté de 20%	Rapports d'activités	Stabilité politique Crises économiques internationales
	Résultat7.1: Les procédures d'obtention des titres fonciers ont été vulgarisées	Le nombre de détenteurs de titres fonciers a augmenté de 20%		
	Résultat7.2			
	Le statut foncier de la Commune est maîtrisé	Le registre foncier de la Commune est disponible		

Secteur	ACTIVITES	Moyens	Coûts
DOMAINE ET AFFAIRES FONCIERES	Résultat 7.1	Humains Matériel Financiers	CFA
	Organiser des séances de sensibilisation sur les procédures d'obtention des titres fonciers	Moyens humains et financiers	00
	Résultat7.2	Moyens humains et financiers	
	Faire de la demande pour entrer en possession des domaines privés communaux	Moyens humains et financiers	00
	Elaborer un registre foncier de la Commune	Moyens humains et financiers	00
	Clarifier le statut du site affecté à l'hôtel de ville de la commune de Garoua 1 ^{er}	Moyens humains et financiers	00
	Plaider pour la délimitation de tous les quartiers de la Commune de Garoua 1 ^{er}	Moyens humains et financiers	0
	Réaliser un lotissement communal	Moyens humains et financiers	32 400 000
	Réaliser un plan cadastral de la commune	Moyens humains et financiers	500 000
	Réaliser 05 plans d'occupations des sols dans cinq quartiers de la zone périurbaine : Djoumassi ; Lomodou ; Ouro Mal-Amadou ; Garoua-Windé et Ouro-Labbo	Moyens humains, matériels et financiers	Ces plans sont régis par les magistrats municipaux

Secteur :	Stratégie d'intervention	Indicateurs objectivement vérifiables (IOV)	Sources de vérification	Hypothèses
AGRICULTURE ET DEVELOPPEMENT RURAL	Objectif spécifique8 : Faciliter l'accès des OP à l'encadrement technique et à l'appui financier	Un répertoire des OP est disponible à la commune ; 40% des OP issues du répertoire ont eu accès à l'encadrement technique ; 20% des OP issues du répertoire ont eu accès au financement	Rapports d'activités	Stabilité politique Crises économiques internationales
	Résultat8.1 : Un répertoire des OP est disponible à la commune ;	Vingt OP ont été créées et structurées		
	Résultat8.2 : Les capacités des OP ont été renforcées	100% des membres issus des Vingt OP ont été formés		
	Résultat8.3 : Les OP issues du répertoire communal ont eu accès au financement	Vingt microprojets présentés par les OP ont été financés		

Secteur	ACTIVITES	MOYENS	COUTS
	Résultat8.1	H M F	FCFA
	Regrouper les acteurs par filière d'activités	Humains et Matériels	00
	Faciliter la formalisation des OP (20 OP)	Humains et Matériels	00
	Sensibiliser les groupements sur le montage des microprojets pour l'obtention de la subvention ACEFA et la filière Maïs	Humains et Matériels	00
	Résultat8.2		

Plan Communal de Développement de la Commune d'Arrondissement de Garoua 1er avec l'appui du PNDP

AGRICULTURE ET DEVELOPPEMENT RURAL	Renforcer les capacités des membres des OP en technique de production et de gestion (introduction et adoption des systèmes de production durables : Agroforesterie, fosses fumières aménagement anti érosif)	Humains et Matériels	00
	Utiliser l'alphabétisation fonctionnelle comme moyen pour passer les messages sur les nouvelles technologies agricoles durables	Humains et Matériels	00
	Instituer localement les prix pour les paysans ayant adoptés les innovations	Humains et Matériels	00
	Résultat8.3 :		
	Faciliter l'accès aux crédits et aux intrants agricoles des organisations des producteurs par la création du magasin du paysan -achat et location des engins agricoles, -Achat et vente des intrants agricoles. -Construction d'un magasin de stockage.	Humains Matériels Financiers	35 000 000
			50 000 000
			20 000 000
Appuyer les groupements pour le montage des requêtes	Humains Matériels Financiers	1 000 000	
Initier la requête pour la construction de deux postes agricoles à Garoua-windé et à Ouro-Mal Amadou	Humains Matériels	00	

Secteur :	Stratégie d'intervention	Indicateurs objectivement vérifiables (IOV)	Sources de vérification	Hypothèses
PROMOTION DE LA FEMME ET DE LA FAMILLE	Objectif spécifique 9 : Promouvoir l'épanouissement de la femme et de la jeune fille	Le nombre d'OP exerçant les AGR a augmenté de 20%. Quatre centres de promotion féminine ont été créés	Rapports d'activités	Stabilité politique Crises économiques internationales
	Résultat9.1 : Les activités génératrices de revenus orientées vers les femmes sont promues	70% de femmes membres des OP ont une activité rentable		
	Résultat9.2 : Faciliter l'accès des femmes à la formation et à l'information	Trois centres de promotion féminine ont été créés		
	Résultat9.3 : Améliorer le statut de la femme au sein de la famille	Le nombre d'actes de mariage a augmenté de 30%		

Secteur	ACTIVITES	Moyens	Coûts
PROMOTION DE LA FEMME ET DE LA FAMILLE	Résultat9.1	H M F	FCFA
	Promouvoir la scolarisation et maintien de la jeune fille	Humaine Matériels	00
	Mobiliser les femmes autour des groupes formels	Humaine Matériels	00
	Faciliter la formalisation des organisations féminines	Humaine Matériels	00
	Redynamiser les groupes féminins existants formalisés	Humaine Matériels	00
	Appuyer les groupes dans le montage de microprojets et la recherche de financement	Hum Mat Fin	1 000 000
	Faciliter l'accès de la femme à la TIC	Humaine Matériels	00
	Suivre et évaluer les groupes bénéficiaires du financement	Humaine Matériels	00
	Promouvoir l'égalité des chances entre les filles et garçons	Humaine Matériels	00
	Résultat 9.2		
	Lutter contre les violences sur le genre	Humaine Matériels	00
	Résultat 9.3		
	Sensibiliser les ménages de la commune sur l'importance des actes d'état civil en général et l'acte de mariage en particulier	Humaine Matériels	00
	Participer à l'organisation des mariages collectifs	Humaine Matériels	00
	Contribuer à l'établissement des actes de naissance et des cartes nationales d'identité pour les femmes	Humaine Matériels	00
	Susciter l'implication des femmes dans les affaires politiques du pays	Humaine Matériels	00

Secteur :	Stratégie d'intervention	Indicateurs objectivement vérifiables (IOV)	Sources de vérification	Hypothèses
AFFAIRES SOCIALES	Objectif spécifique 10: Améliorer l'appui de la commune aux Couches vulnérables	Le nombre d'indigents bénéficiant de l'aide communale a doublé	Rapports d'activités	Stabilité politique Crises économiques internationales
	Résultat10.1: Un répertoire des indigents est disponible au sein de la commune	Le nombre de personnes indigentes est connu		
	Résultat10.2: La prise en charge des personnes issues des couches vulnérables est renforcée	50% des personnes issues des couches vulnérables ont bénéficié de la prise en charge communale		

ACTIVITES	Moyens	Coûts
Résultat10.1	Humains Matériels Financiers	FCFA
Mener une enquête sur la vulnérabilité d'une personne	Humaine Matériels	00
Résultat10.2		
Elaborer une fiche de détermination de la vulnérabilité d'une personne	Humaine Matériels	3 000 000
Appui financier des personnes vivant avec le VIH/SIDA	Humaine Matériels financiers	2 000 000
Lutter contre le phénomène d'abandon et de maltraitance des enfants	Humaine Matériels	2 000 000
Promouvoir les droits de l'enfant	Humaine Matériels	2 000 000
Aider les enfants handicapés pour pouvoir suivre leurs études	Humaine Matériels financiers	1 500 000
Mettre en place un comité de gestion des handicapés	Humaine Matériels	00
Faciliter l'accès des organisations des personnes handicapées à la formation et aux financements	Humaine Matériels	00

Secteur :	Stratégie d'intervention	Indicateurs objectivement vérifiables (IOV)	Sources de vérification	Hypothèses
ENVIRONNEMENT ET PROTECTION DE LA NATURE	Objectif spécifique 12 : Promouvoir la gestion durable de l'environnement	Les inondations sont réduites et maîtrisées ; L'environnement urbain et périurbain est assaini;	Rapports d'activités	Stabilité politique Crises économiques internationales
	Résultat 12.1 : Les inondations sont réduites et maîtrisées	Les berges de trois rigoles / cours d'eau ont été stabilisées		
	Résultat 12.2 : La pollution sous toutes ses formes est réduite	Les garages informels sont réduits de moitié Tous les ouvrages sociocommunautaires et les marchés sont dotés des cabinets de toilettes Tous les propriétaires des débits de boissons se sont conformés à la réglementation relative à la pollution sonore		
	Résultat 12.3 : la productivité des terres est améliorée	Le rendement agricole par hectare augmenté d'au moins de 10%		
	Résultat 12.4 : les berges de mayo sont mieux protégées Résultat 12.5 : L'environnement est mieux protégé	Les inondations sont réduites d'au moins de 10% Les nouvelles techniques sont été adoptées par plus de 60% des populations		

SECTEUR	ACTIVITES	MOYENS	COUTS
ENVIRONNEMENT ET PROTECTION DE LA NATURE	Résultat 12.1	Humains Matériels Financiers	FCFA
	Reboiser les berges du mayo Gouloungo avec les espèces végétales anti érosives	Humains Matériels Financiers	30 000 000
	Résultat12.2		
	Réduire la prolifération des garages clandestins	Humaine Matériels	00
	Aménager un espace pour recaser les garages des engins à 02 et à 04 roues	Humaine Matériels	00
	Plaider pour la construction des toilettes au sein de certaines infrastructures communautaires qui n'en disposent pas (Agences des voyages, mosquées, Eglises etc.)	Humaine Matériels	00
	Réglementer l'activité des tenanciers de bars responsables de la pollution sonore	Humaine Matériels	00
	Construire les toilettes publiques au sein de certains marchés périodiques (Ouro-Labbo, Djadjé),	Humains Matériels Financiers	16 000 000
	Curer et entretenir le canal d'évacuation de la prison centrale	Humains Matériels Financiers	1 000 000
	Susciter la mise sur pied du projet de biogaz (traitement et recyclage des déchets au niveau de la prison centrale)	Humaine Matériels	00
	Sensibiliser la construction des latrines au sein des ménages	Humaine Matériels	00
	Appuyer la mise sur pied des comités de gestion et de contrôle dans les différents marchés périodiques	Humaine Matériels	00
	Veiller au respect de l'aménagement et d'entretien des fosses de recueil des eaux usées au sein des ménages	Humaine Matériels	00
	Mettre à la disposition des 02 marchés périodiques (Ouro-Labbo et Djadjé) 06 bacs à ordures soit 03 par marché	Humaine Matériels	00
	Doter les marchés de Camp chinois, de Poisson et du Petit marché 09 bacs à ordures soit 03 par marché	Humaine Matériels	00
Doter chacun des 05 marchés de la commune de Garoua 1er 04 latrines	Humains Matériels Financiers	80 000 000	

Secteur :	Stratégie d'intervention	Indicateurs objectivement vérifiables (IOV)	Sources de vérification	Hypothèses
PETITES ET MOYENNES ENTREPRISES DE L'ECONOMIE SOCIALE ET DE L'ARTISANAT	Objectif spécifique 13: Promouvoir le développement des PME, de l'économie sociale et de l'artisanat	Les différents corps de métier sont structurés	Rapports d'activités	Stabilité politique Crises économiques internationale
	Résultat 13.1 : Les différents acteurs sont organisés	Un répertoire des PME est disponible au sein de la commune		
	Résultat 13.2 : Les PME se sont développées	Au moins 50 PME sont créées et développées		

Secteur	ACTIVITES	Moyens	Coûts
PETITES ET MOYENNES ENTREPRISES DE L'ECONOMIE SOCIALE ET DE L'ARTISANAT	Résultat 13.1	H M F	FCFA
	Mettre en place un répertoire des PME et des groupes des artisans	Humaine Matériels	00
	Résultat 13.2		
	Organiser en GIC, Association, GIE	Humaine Matériels	00
	Promotion de l'artisanat par l'organisation d'un salon communal de l'artisanat,	Humains Matériels Financiers	2 000 000
	Création des galeries dans des secteurs bien précis (Agences de voyages, hôtels)		8 000 000/Galerie
	Création des galeries virtuelles	Humains Matériels Financiers	3 000 000
	Construction et équipement d'un centre artisanal		200 000 000
	Mise sur pieds d'un fonds communal d'appui aux AGR et d'emploi,	Humains Matériels Financiers	50 000 000
	Appui aux initiatives locales de développement (purement matériel);	Humains Matériels Financiers	30 000 000
	Création d'un répertoire des activités artisanales ;	Humaine Matériels	00
	Mettre sur pieds d'un centre d'incubation des petites entreprises	Humains Matériels Financiers	60 000 000
	S'approprier des projets de PAC/PME	Humains Matériels Financiers	500 000
Créer un bureau communal de l'artisanat	Humains Matériels Financiers	1 000 000	

Secteur :	Stratégie d'intervention	Indicateurs objectivement vérifiables (IOV)	Sources de vérification	Hypothèses
EMPLOI ET FORMATION PROFESSIONNELLE	Objectif spécifique 14 : Promouvoir l'auto-emploi et la formation professionnelle	Trois centres de formation professionnelle sont créés d'ici 2016	Rapports d'activités	Stabilité politique Crises économiques internationales
	Résultat 14.1 : L'accès des jeunes à l'information et à la formation professionnelle est facilité	Au moins 20% des jeunes de la commune sont formés Au moins 10% des jeunes formés se sont installés à leur propre compte		

Secteur	ACTIVITES	Moyens	Coûts
EMPLOI ET FORMATION PROFESSIONNELLE	Résultat 14.1	Humains Matériels Financiers	FCFA
	Nouer des partenariats avec les centres techniques pour la formation des jeunes post-scolaires (CFPMI, CFPEB, AFOP etc...)	Humaine Matériels	00
	Octroyer les bourses de formation aux meilleurs candidats		
	Faciliter l'installation des jeunes formés (accès aux crédits/subvention, appui conseil/suivi)	Humaine Matériels	00
	Alléger les procédures et taxes relatives à la création des petites unités de production, de transformation et de ventes	Humaine Matériels	00

Secteur :	Stratégie d'intervention	Indicateurs objectivement vérifiables (IOV)	Sources de vérification	Hypothèses
SPORTS ET EDUCATION PHYSIQUE	Objectif spécifique 15 : Faciliter l'accès aux infrastructures sportives et à l'éducation physique	quatre aires de jeux ont été créées d'ici 2016 Au moins 10 maîtres de sport ont été affectés au sein des écoles et collèges publics	Rapports d'activités	Stabilité politique Crises économiques internationales
	Résultat 15.1 : Le cadre infrastructurel sportif de la commune est amélioré	Quatre aires de jeux ont été créées d'ici 2016		
	Résultat 15.2 : Les ressources humaines sont affectées au sein des écoles et collèges	Au moins 10 maîtres de sport ont été affectés au sein des écoles et collèges publics		
	Résultat 15.3 : L'activité de sport est promue au sein de la commune	Le nombre de disciplines sportives pratiquées par les populations a considérablement augmenté		

Secteur	ACTIVITES	Moyens	FCFA
SPORTS ET EDUCATION PHYSIQUE	Résultat 15.1		
	Aménager et équiper quatre aires de jeux dans la commune	Humains Matériels Financiers	80 000 000
	Construire un complexe municipal	Humains Matériels Financiers	40 000 000
	Résultat 15.2		
	Faire le plaidoyer pour l'affectation de 10 maîtres de sport	Humaine Matériels	00
	Résultat 15.3		
	Participer à l'organisation des championnats de vacances	Humains Matériels Financiers	500 000
	Promouvoir les activités sportives	Humaine Matériels	00
	Appuyer les associations sportives	Humains Matériels Financiers	500 000
	Appuyer l'organisation des championnats de vacances	Humains Matériels Financiers	500 000
Lutter contre la prolifération de la pratique de sport dans les endroits à risque (les longs de routes, endroits obscurs)	Humaine Matériels	00	

Secteur :	Stratégie d'intervention	Indicateurs objectivement vérifiables (IOV)	Sources de vérification	Hypothèses
JEUNESSE	Objectif spécifique 16 : Promouvoir l'encadrement socioéconomique des jeunes	Deux centres multifonctionnels sont créés	Rapports d'activités	Stabilité politique Crises économiques
	Résultat 16.1 Les infrastructures d'épanouissement des jeunes sont créées	Un centre de promotion des jeunes est construit et équipé	Locaux existants Rapport d'activités	
	Résultat 16.2 l'insertion des jeunes est facilitée	Le taux d'insertion des jeunes a augmenté de 10 à 15 pour cent	Rapport d'activités	

Secteur	ACTIVITES	Moyens	Coûts
JEUNESSE	Résultat 16.1	Humains Matériels Financiers	FCFA
	Insertion socio-économique des jeunes par le renforcement de l'enveloppe de son budget, renforcement de micro crédits alloué aux jeunes		100 000 à 500 000
	Construction et équipement d'un centre d'alphabétisation des jeunes dans chaque quartier périurbain (4)	Humains Matériels Financiers	40 000 000
	Résultat 16.2	Humains Matériels Financiers	
	Prise en charge des alphabétiseurs	Humains Matériels Financiers	4 800 000
	Mise sur pieds d'un centre multifonctionnel de promotion des jeunes (Djamboutou qui est en pleine expansion).	Humains Matériels Financiers	150 000 000
	Structurer les mouvements associatifs	Humains Matériels Financiers	200 000
	Organisation des œuvres de vacances (centre aéré sous l'encadrement d'un personnel formé)	Humains Matériels Financiers	600 000
	Mise à jour du fichier communal des associations des jeunes	Humains Matériels	00
	Sensibiliser les groupements des jeunes dans les activités des AGR telles la couture, l'élevage, la transformation afin de bénéficier le financement du Pajer-U	Humains Matériels	00

Secteur :	Stratégie d'intervention	Indicateurs objectivement vérifiables (IOV)	Sources de vérification	Hypothèses
COMMERCE	Objectif spécifique 17: Faciliter l'approvisionnement des ménages en produits agroalimentaires et autres denrées alimentaires	Au moins deux marchés périodiques sont créés et opérationnels dans deux quartiers de la zone périurbaine ; Au moins deux marchés et équipés sont créés dans deux quartiers de la zone urbaine	Rapports d'activités	Stabilité politique Crises économiques internationales
	Résultat 17.1 L'activité commerciale est développée	Les facilités fiscales et douanières sont accordées aux commerçants		
	Résultat 17.2 L'approvisionnement en produits de première nécessité est facilité	Les pénuries artificielles sont réduites L'inflation est maîtrisée		

Secteur	ACTIVITES	Moyens	Coûts
COMMERCE	Résultat 17.1	Hum Mat. Fin.	
	Accorder les facilités fiscales et douanières	Humains Matériels	00
	Inciter les opérateurs économiques à investir dans les AGR	Humains Matériels	00
	Créer des comités de gestion des marchés	Humains Matériels	00
	Sensibiliser les vétérinaires et les bouchers à offrir de meilleurs services	Humains Matériels	00
	Mettre en place un système efficace de gestion des recettes des marchés	Humains Matériels	00
	Construire les magasins, les boutiques et les hangars dans les 02 marchés périodiques (Djadjé et Ouro-Labbé)	Humains Matériels	25 000 000
	Créer des magasins témoins dans les quartiers Djamboutou, Souari et Ouro-Labbo	Humains Matériels	20 000 000
	Appuyer la brigade de contrôle des prix	Humains Matériels	00
	Réaliser des infrastructures socio-sanitaires (20 latrines, 05 points d'eaux) dans les 5 marchés de la commune (ouro-labbo, Djadjé)		111 900 000

Secteur :	Stratégie d'intervention	Indicateurs objectivement vérifiables (IOV)	Sources de vérification	Hypothèses
POSTES ET TELECOMMUNICATION	Objectif spécifique 18: Promouvoir le développement et l'utilisation des TIC	60 à 70% de la population ont accès aux outils des TIC d'ici 2016	Rapports d'activités	Stabilité politique Crises économiques internationales
	Résultat 18.1 : L'accès des populations aux TIC est facilité	02 télé centres communautaires sont créés		

Secteur	ACTIVITES	Moyens			Coûts
	Résultat 18.1	Humains	Matériels	Financiers	FCFA
POSTES ET TELECOMMUNICATION	Créer 02 télé centres communautaires dans deux quartiers périurbains (Garoua-Windé et Ouro-Mal-Amadou)	Humains	Matériels	Financiers	160 000 000
	Plaider au renforcement du réseau téléphonique dans les quartiers périurbains	Humains	Matériels		00
	Susciter les opérateurs économiques à investir dans les cybers et les cabines téléphoniques dans les quartiers périurbains	Humains	Matériels		00
	Créer une radio communautaire municipale	Humains	Matériels	Financiers	40 000 000

Secteur :	Stratégie d'intervention	Indicateurs objectivement vérifiables (IOV)	Sources de vérification	Hypothèses
TRANSPORTS	Objectif spécifique 19: Améliorer les conditions des transports des personnes et des biens dans la commune	Le secteur des mototaxi est assaini Le partenariat commune - syndicat des motos taximen est effectif	Rapports d'activités	Stabilité politique Crises économiques
	Résultat 19.1 : Le secteur des mototaxi est assaini	100% des motos taximen ont adhéré au syndicat		
	Résultat 19.2 : La commune a facilité l'obtention des permis de conduire et des autres documents	Au moins 50% des motos taximen sont détenteurs des		

Secteur	ACTIVITES	Moyens	Coûts
TRANSPORTS	Résultat 19.1	H M F	FCFA
	Réglementer le secteur des mototaxis	Humains Matériels	00
	Résultat 19.2	Humains Matériels	00
	Poursuivre et améliorer les opérations de délivrance des permis de conduire et d'autres pièces	Humains Matériels	00
	Application des textes réglementant la gestion des terminaux des agences de voyage, sur 14, 03 ont l'autorisation	Humains Matériels	00
	Sensibiliser les transporteurs sur les méfaits de surcharges des véhicules	Humains Matériels	00
	Sensibiliser les transporteurs sur la consommation des stupéfiants qui favorise les accidents de circulation.	Humains Matériels	00
	Aménager des fourrières municipales	Humains Matériels	00
	Promouvoir l'utilisation des motos à 04 places qui peut limiter les accidents	Humains Matériels	00
	Promouvoir le port du gilet de sauvetage par les piroguiers et éviter les voyages des nuits	Humains Matériels	00
	Organiser les transporteurs du secteur fluvial en instaurant les bordereaux des passagers	Humains Matériels	00
Interdire le transport en temps de nuits et en temps orageux	Humains Matériels	00	

Secteur :	Stratégie d'intervention	Indicateurs objectivement vérifiables (IOV)	Sources de vérification	Hypothèses
CULTURE	Objectif spécifique 20: Promouvoir la culture locale	Deux structures de loisirs sont créées et fonctionnelles	Rapports d'activités	Stabilité politique Crises économiques internationales
	Résultat 20.1 : L'accès des populations aux structures de loisirs est facilité	Le nombre de structures de loisir a augmenté		
	Résultat 20.2 : Le sous secteur des vidéos clubs est réduit de moitié	Les vidéos clubs clandestins sont réduites de moitié		

Secteur	ACTIVITES	Moyens			Coûts
	Résultat 20.1	Hm.	Mat.	Fin.	
CULTURE	Promouvoir la lecture publique par la création de la bibliothèque municipale ou le Médiathèque	Humains	Matériels		00
	Construire et équiper deux foyers culturels à Djamboutou et kolléré	Humains Financiers	Matériels		100 000 000
	Créer une structure municipale pour la sécurisation des archives, les documents et les objets historiques	Humains Financiers	Matériels		20 000 000
	Réhabiliter les coutumes par l'organisation des séminaires et festivals culturels	Humains Financiers	Matériels		50 000 000
	Organiser les groupes folkloriques	Humains Financiers	Matériels		200 000
	Organiser des expositions des arts et photos historiques	Humains Financiers	Matériels		1 000 000
	Créer des structures appropriées pour les arts et cultures (brigade de contrôle)	Humains	Matériels		00
	Résultat 20.2				
	Réhabilitation des salles de cinéma	Humains	Matériels		60 000 000

Secteur :	Stratégie d'intervention	Indicateurs objectivement vérifiables (IOV)	Sources de vérification	Hypothèses
TOURISME	Objectif spécifique 21: Promouvoir l'émergence de l'activité touristique	Le nombre de touristes a augmenté	Rapports d'activités	Stabilité politique Crises économiques internationales
	Résultat 21.1 : Viabiliser un espace touristique le long des berges de la Bénoué (zone Sabongari-Ouro-Talaka)	Au moins un espace touristique est créé et viabilisé		
	Résultat 21.2 : les conditions touristiques sont améliorées	Le nombre de touristes a augmenté		

Secteur	ACTIVITES	Moyens	Coûts
TOURISME	Résultat 20.1	Hm. Mat. Fin.	
	Promouvoir l'investissement hôtelier	Humains Matériels	00
	Résultat 20.2		
	Créer un office de tourisme de la commune	Humains Matériels	00
	Créer un village éco-touristique	Humains Matériels Financiers	150 000 000
	Aménager des espaces pour les distractions.	Humains Matériels Financiers	2 000 000
	Valoriser l'emploi par la formation des guides touristiques pour améliorer la richesse touristique de CAG I	Humains Matériels	00
	Créer des clubs touristiques au niveau des écoles secondaires	Humains Matériels Financiers	500 000

Secteur :	Stratégie d'intervention	Indicateurs objectivement vérifiables (IOV)	Sources de vérification	Hypothèses
INDUSTRIES, MINES ET DEVELOPPEMENT TECHNOLOGIQUE	Objectif spécifique 22: Promouvoir le respect de la législation de travail par les chefs d'entreprises	Le secteur des industries et des mines est assaini	Rapports d'activités	Stabilité politique Crises économiques internationales
	Résultat 22.1 : les conditions de travail dans les entreprises sont améliorées	40 à 60 % d'entreprises respectent les conditions des travailleurs		

Secteur :	Activités	Moyens	Coûts
INDUSTRIES, MINES ET DEVELOPPEMENT TECHNOLOGIQUE	Résultat 22.1	Hum. Mat. Fin.	
	Organiser les campagnes de sensibilisation des chefs d'entreprises sur l'amélioration des conditions de travail de leurs employés	Humains Matériels	00

Secteur :	Stratégie d'intervention	Indicateurs objectivement vérifiables (IOV)	Sources de vérification	Hypothèses
ADMINISTRATION TERRITORIALE ET DE LA DECENTRALISATION	Objectif spécifique 23: Améliorer la capacité d'intervention de la Commune	Les services de la mairie sont plus performants	Rapports d'activités	Stabilité politique Crises économiques internationales
	Résultat 23.1 : les capacités techniques des services de la Mairie renforcées	60 à 70 des populations sont satisfaites des prestations rendues par la mairie	Enquêtes	-Capacité de mobilisation des ressources ; -Stabilité politique ; -Alternance
	Résultat 23.2 : Les recettes fiscales de la commune sont accrues	Les recettes propres de la commune ont connu une hausse de 10 à 15 pour cent		

Secteur	ACTIVITES	Moyens	Coûts
ADMINISTRATION TERRITORIALE ET DE LA DECENTRALISATION	Résultat 23.2 :	H M Fin.	
	Organiser des campagnes de sensibilisation des contribuables sur leurs droits et devoirs		00
	Organiser un atelier de formation regroupant les autorités traditionnelles sur la gouvernance locale		300 000
	Participer à l'amélioration de la sécurité des personnes et des biens dans les différents quartiers urbains et périurbains de la Commune/Relancer les comités de vigilance dans tous les quartiers de la commune		10 000 000

Secteur :	Stratégie d'intervention	Indicateurs objectivement vérifiables (IOV)	Sources de vérification	Hypothèses
RECHERCHE SCIENTIFIQUE ET INNOVATION	Objectif spécifique 24: Faciliter l'accès des populations aux résultats issus de la recherche	Nombre des personnes appliquant les résultats issus de la recherche	Rapports d'activités	Stabilité politique Crises économiques internationales
	Résultat 24.1 L'accès des populations aux résultats issus de la recherche est facilité	Nombre des personnes ayant accès aux résultats issus de la recherche	- Enquêtes, -Rapports de formation	
	Les résultats issus de la recherche sont mis en œuvre	Nombre des chantiers d'application des résultats issus de la recherche	Enquêtes	-Risques environnementaux -Catastrophes nationales

RECHERCHE SCIENTIFIQUE ET INNOVATION	Activités	Moyens	Coûts
	Résultat 24.1		Hum. Hum. Fin.
	Renforcer le partenariat avec les structures de recherche et de formation		2 000 000
	Organiser des sessions de transfert des résultats issus de la recherche : <ul style="list-style-type: none"> ○ Production et utilisation des foyers améliorés ○ Production et utilisation des séchoirs hybrides ○ Production des semences améliorées ○ Production et mise en œuvre des blocs de terre stabilisés 		10 000 000 10 000 000 5 000 000 10 000 000
	Organiser les campagnes de sensibilisation et de vulgarisation des nouvelles techniques modernes (multiplication des variétés améliorées, techniques de lutte contre l'érosion, amélioration de la fertilité des sols, transformation, analyse et conditionnement des produits agricoles et forestiers non ligneux, techniques d'élevage non conventionnel)	Humains Matériels	00
Résultat 24.2			
	Création et développement des entreprises appliquant les résultats issus de la recherche : <ul style="list-style-type: none"> ○ Production et utilisation des foyers améliorés ○ Production et utilisation des séchoirs hybrides ○ Production des semences améliorées ○ Production et mise en œuvre des blocs de terre stabilisés 		5 000 000 5 000 000 5 000 000 5 000 000

Secteur	Stratégie d'intervention	Indicateurs objectivement vérifiables (IOV)	Sources de vérification	Hypothèses
ENSEIGNEMENT SUPERIEUR	Objectif spécifique26 : Améliorer le cursus scolaire de la commune	Le taux des jeunes diplômés du niveau supérieur a augmenté	Rapports d'activités	Stabilité politique Crises économiques internationales
	Résultat 26 .1: L'accès des jeunes Bacheliers aux études supérieur est facilité	40 à 50 pour cent des jeunes Bacheliers ont accès aux études supérieures		

	Activités	Moyens	Coûts
ENSEIGNEMENT SUPERIEUR	Résultat 26.1 :	Hum. Mat. Fin.	
	Recenser les meilleurs jeunes Bacheliers	Humains Matériels	00
	Appuyer les meilleurs Bacheliers pour l'accès aux études supérieures	Humains Matériels Financiers	3 000 000

Secteur :	Stratégie d'intervention	Indicateurs objectivement vérifiables (IOV)	Sources de vérification	Hypothèses
TRAVAIL ET SECURITE SOCIALE	Objectif spécifique27 : Promouvoir les meilleures conditions de travail aux acteurs des secteurs informels	40 à 60 % des chefs d'entreprises du secteur informel sont formés sur le code de travail	Rapports d'activités	Stabilité politique Crises économiques internationales
	Résultat 27.1 Les conditions des travailleurs des secteurs informels sont améliorées	Au mois 15 à 20% des travailleurs des secteurs informels sont immatriculés		

TRAVAIL ET SECURITE SOCIALE	Activités	Moyens	Coûts
		Résultat 27.1	Hum. Mat. Fin.
	Créer un fichier regroupant les différents secteurs de corps de métier	Humains Matériels	00
	Améliorer les conditions de travailleurs par l'organisation des ateliers de renforcement des capacités	Humains Matériels	00
	Définir un plan de carrière dans les communes	Humains Matériels	00
	Identifier, énumérer et regrouper le secteur informel	Humains Matériels	00

Secteur :	Stratégie d'intervention	Indicateurs objectivement vérifiables (IOV)	Sources de vérification	Hypothèses
COMMUNICATION	Objectif spécifique28 : Améliorer l'Offre de service en matière de communication dans l'ensemble de la commune	L'ensemble de la commune est couvert par le réseau de communication	Rapports d'activités	Stabilité politique Crises économiques internationales
	Résultat 28.1 : le niveau d'accès des populations à l'information et aux actualités est amélioré	100 pour cent des populations de la commune ont accès aux différentes sources d'information (Radio, Télé, Presse écrite etc.....)		

	Activités	Moyens	Coûts
COMMUNICATION	Résultat 28.1	Hum. Hum. Fin.	
	Création d'une radio communautaire municipale	Humains Matériels Financiers	10 000 000
	Promouvoir la création des points de vente des presses écrites par les opérateurs privés dans certains quartiers périurbains	Humains Matériels	00
	Créer et diffuser des bulletins d'information sur les réalisations de la commune	Humains Matériels Financiers	1 000 000

Secteur :	Stratégie d'intervention	Indicateurs objectivement vérifiables (IOV)	Sources de vérification	Hypothèses
ELEVAGE, PECHES ET INDUSTRIES ANIMALES	Objectif spécifique 29 : Faciliter l'accès des OP à l'encadrement technique et à l'appui financier	Un répertoire des OP est disponible à la commune ;	Rapports d'activités	Stabilité politique Crises économiques internationales
	Résultat 29.1 : L'accès des acteurs du monde d'élevage à l'encadrement technique et financier est facilité	40% des OP issues du répertoire ont eu accès à l'encadrement technique ; 20% des OP issues du répertoire ont eu accès au financement		

Secteur	Activités	Hum. Mat. Fin.	Coûts
ELEVAGE, PECHES ET INDUSTRIES ANIMALES	Résultat8.4 :		
	Structurer les éleveurs	Humains Matériels	00
	Participer à la formation des éleveurs sur les techniques modernes d'élevage	Humains Matériels	00
	Plaider pour la vaccination des animaux et de la volaille à temps	Humains Matériels	00
	Faciliter l'accès aux crédits pour l'élevage	Humains Matériels	00
	Aménagement des 05 puits pastoraux	Humains Matériels Financiers	17 500 000
	Vulgarisation des techniques de production fourragère	Humains Matériels	00
	Participer à la lutte contre les zoonoses dans les centres urbains	Humains Matériels	00
	Mettre sur pied un comité de gestion des ressources halieutiques et le respect du repos biologique dans le plan	Humains Matériels	00
	Construire et équiper une poissonnerie	Humains Matériels Financiers	10 000 000
Appui organisationnel des groupements	Humains Matériels	00	

Secteur :	Stratégie d'intervention	Indicateurs objectivement vérifiables (IOV)	Sources de vérification	Hypothèses
TRAVAUX PBLIQUES	Objectif spécifique :			
	Résultat :			
Secteur	Activités		Hum. Mat. Fin.	Coûts
TRAVAUX PBLIQUES	Résultat :			

Secteur :	Stratégie d'intervention	Indicateurs objectivement vérifiables (IOV)	Sources de vérification	Hypothèses
FORET ET FAUNE	Objectif spécifique 11: Amélioration et gestion du boisement des zones urbaines et périurbaine	Les formations végétales de la commune ont augmentée de 30%	Rapports d'activités	Stabilité politique
	Résultat 11.1: Les opérations de reboisement ont été réalisées dans tous les quartiers et institutions scolaires et sanitaires de la commune	Au moins 20 000 plants ont été mis en terre dans les différents sites administratifs, scolaires et hospitaliers de la commune	Résultat 11.2 : Améliorer le paysage naturel de certaines zones de la commune	Au moins un espace vert et un jardin public ont été créés dans la commune
	Résultat 11.3: Les feux de brousse sont mieux gérés	90% des espaces sont brûlés en respectant la réglementation sur les feux de brousse.	Un comité de surveillance est mis sur pied dans chacun des quartiers périurbains de la Commune	Résultats 11.5 : le patrimoine forestier communal est mieux protégé et géré
	Le massif forestier de Ouro Mal Amadou est régénéré et placé sous la surveillance d'un comité créé à cet effet	???	???	???
	Résultat 11.1: Les opérations de reboisement ont été réalisées dans tous les quartiers et institutions scolaires et sanitaires de la commune	Au moins 20 000 plants ont été mis en terre dans les différents sites administratifs, scolaires et hospitaliers de la commune	Résultat 11.2 : Améliorer le paysage naturel de certaines zones de la commune	Au moins un espace vert et un jardin public ont été créés dans la commune

	ACTIVITES	Moyens			Couts
	Résultat 11.1	Humains	Matériels	Financiers	FCFA
FORET ET FAUNE	Recenser les besoins (en plants) des populations par quartier	Humaine	Matériels		00
	Faciliter l'acquisition des 20 000 jeunes plants	Humaine	Matériels		00
	Participer au suivi, à l'entretien et à la protection des jeunes plants mis en terre	Humaine	Matériels		00
	Résultat 11.2				
	Créer et aménager deux jardins publics	Humains	Matériels	Financiers	12 000 000
	Créer et aménager 02 espaces verts dans la commune ;	Humains	Matériels	Financiers	8 000 000
	Créer et opérationnaliser une pépinière municipale	Humains	Matériels	Financiers	25 000 000
	Résultat 11.3 Les feux de brousse sont mieux gérés				
	Assurer le suivi de régénération des zones espaces	Humaine	Matériels		00
	Assurer le contrôle de l'abattage des arbres en milieu urbain	Humaine	Matériels		00
	Procéder au transfert de la forêt de Gaschiga à la commune	Humaine	Matériels		00
	Assurer le suivi de l'arrêté préfectoral sur le suivi de l'usage de feux de brousse	Humaine	Matériels		00
	Renforcer la protection des berges des cours d'eau par la plantation des arbres	Humains	Matériels	Financiers	30 000 000
	Résultats 11.4				
	Réhabiliter le massif forestier d'Ouro-Mal Amadou	Humaine	Matériels		00
	Réglementer l'exploitation du massif forestier d'Ouro-Mal-Amadou	Humaine	Matériels		00
	Mettre sur pied un comité de gestion du patrimoine forestier communal	Humaine	Matériels		00

5.3 Coût estimatif du PCD

Le coût estimatif du Plan de Développement de la Commune d'Arrondissement de Garoua 1^{er} est de **4 772 900 198 FCFA** (Quatre milliard sept cent soixante douze millions neuf cent mille cent quatre vingt dix huit francs CFA).

N°	Secteur d'activités	Coût total par secteur
1	Agriculture	106 000 000
2	Elevage, pêches et industries animales	27 500 000
3	Domaines et affaires foncières	32 900 000
4	Développement urbain et habitat	1 040 400 198
5	Environnement et protection de la nature	127 000 000
6	Forêt et faune	75 000 000
7	Administration territoriale, décentralisation et maintien de l'ordre	10 300 000
8	Education de base	605 500 000
9	Enseignement Secondaire	618 200 000
10	Enseignement supérieur	3 000 000
11	Santé publique	294 600 000
12	Eau et énergie	340 300 000
13	Travaux publics	00
14	Affaires sociales	10 500 000
15	Promotion de la femme et de la famille	1 000 000
16	Jeunesse	196 100 000
17	Sport et éducation physique	121 500 000
18	Transport	00
19	Emploi et formation professionnelle	00
20	Petites et moyennes entreprises, économie sociale et artisanat	354 500 000
21	Recherche scientifique et innovations	57 000 000
22	Tourisme	152 500 000
23	Culture	231 200 000
24	Mines et développement industriel	00
25	Commerce	156 900 000
26	Poste et télécommunication	200 000 000
27	Travail et sécurité sociale	00
28	Communication	11 000 000
	TOTAL	4 772 900 198 FCFA

5.4. Esquisse du Plan d'utilisation et de gestion des terres de l'espace communal:

Dans la commune d'Arrondissement de Garoua 1er, les activités agro-pastorales sont pratiquées à grande échelle. Des bonnes pratiques de gestion durables des terres existent. Ces pratiques sont vulgarisées auprès des agriculteurs par le biais des structures d'encadrement ou des Projets/Programmes à l'instar du Projet ESA. Ces bonnes pratiques sont :

- Semis direct ;
- Labour en courbe de niveau ;
- Aménagements antiérosifs (cordon pierreux, bandes enherbées, biefs) ;
- Utilisation de la fumure organique ;
- Incorporation des débris végétaux dans le sol ;
- Plantation d'arbres.

En matière de règlement des conflits agropastoraux, il existe des cadres de concertation qui sont animés par les autorités administratives et traditionnelles. Les pratiques de transhumance et de gestion des feux de brousse sont réglementées par des textes.

1) Matrice de caractérisation des zones de même usage

Principales zones	caractéristiques	Utilisation actuelle	potentiel	Problèmes/contraintes
LES SOLS	Sablo argileux Inondés à certains endroits	Agriculture, poterie, brique de construction	Sols et sous-sol diversifiés (par texture) -Riche et fertile par endroit	-Erosion des sols -dégradation -pollution (lubrifiants, produits chimiques, herbicides) - litiges fonciers -litiges agropastoraux -mauvaises pratiques culturelles -litiges agro / pastoral
LAC DEPE	Eau de couleur noire, lac profond, boueux	Pêche Abreuvement Arrosage	Disponibilité d'eau en toute saison	-Exploitation anarchique (usage des filets non réglementaires) ; -Disparition des espèces aloétiques et aquatiques
FORET D'EUCALYPTUS	Arbres géants et touffus	Elevage Coupe du bois Agriculture		-Feux de brousse -Refuge des malfrats ; -Déboisement
CARRIERES DE SABLE	Sable fin et granuleux et caillouteux	Extraction du sable	Accès facile au sable ; Disponibilité du sable	-Exploitation anarchique ; -Destruction des berges ;
BAS-FONDS	Zone très humide, Boue de couleur noire	Agriculteurs Eleveurs	fertile	-Perte de fertilité ; -Conflits agropastoraux
ZONES DE POLY-CULTURE	Sol sableux et argileux	Agriculture Elevage	-Disponibilité des terres ; -Fertilité	-Mauvaises pratiques agricoles -Conflits agro pastoraux

2) Tableau d'analyse des problèmes et proposition de solutions pour l'utilisation future

Principales zones	problèmes	Principales causes	Principaux effets	Solutions proposées
LES SOLS	-Erosion des sols -dégradation -pollution (lubrifiants, produits chimiques, herbicides) - litiges fonciers -litiges agropastoraux -mauvaises pratiques culturelles	-Mauvaise pratique culturelle ; -Divagation des bêtes ; -Utilisation des pesticides	-Perte de fertilité ; -Faible rendement -Trouble de la paix sociale	l'intégration de l'agriculture biologique -utilisation des fumures organiques -amélioration des pratiques agricoles (semi direct, sur couvert végétal)
LAC DEPE	Exploitation anarchique (usage des filets non réglementaires) ;	-Utilisation des matériels non réglementaires ;	-Disparition des espèces aquatiques	-Réglementation de l'accès dans le lac -Entretien du lac -Introduction des nouvelles espèces de poissons dans le lac -Structuration des pêcheurs

FORET D'EUCALYPTUS	-Feux de brousse -Refuge des malfrats ; -Déboisement	-Coupe anarchique des arbres ; -Non respect des textes réglementant le feux de brousse	Disparition de la forêt	-Réglementation de l'accès -Rajeunissement du massif -Sensibilisation des populations sur les feux de brousse -Mise sur pied d'un comité de surveillance et de vigilance
CARRIERES DE SABLE	Mauvaise exploitation	-Exploitation anarchique ;	-Destruction des berges ;	Réglementation de l'accès Rajeunissement du massif Mise sur pied d'un comité de gestion
BAS-FONDS	-Perte de fertilité ; -Conflits agropastoraux	-Surexploitation du sol ; -Non rotation des cultures	-Faible rendement ; Diminution des espaces cultivables	Aménagement des diguettes de retenue
ZONES DE POLY CULTURES	-Mauvaises pratiques agricoles -Conflits agro pastoraux	-Surexploitation du sol ; -Non rotation des cultures	-Faible rendement ; Diminution des espaces cultivables	-Délimiter les zones d'agriculture et les zones de pâturages -Sensibilisation sur les bonnes pratiques culturales -Favoriser l'intégration agriculture et élevage ; -Introduction des cultures sous couvert végétal

6. PROGRAMMATION

6.1 Cadre de Dépenses à Moyen Terme (CDMT) des projets prioritaires

Secteurs	Activités	Responsables	Part	Période			Ressources					Observation
				2013	2014	2015	H	M	Fin .A1	Fin. A2	Fin. A3	
PETITE ET MOYENNES ENTREPRISES, ECONOMIE SOCIALE ET ARTISANAT.	Résultat 13-1											
	Mettre en place un répertoire des PME et des groupes des Artisans	CA GRA 1 ^{er}	Minpmeesa Minader Minepia	X	X	X	H	M	00	00	00	
	Résultat 13-1											
	Organiser les populations en GIC ; Association ; GIE	CA GRA 1 ^{er}	Minader Minadt Minepia	X	X	X	X	X	00	00	00	
	Promouvoir l'artisanat par l'organisation d'un salon Communal de l'artisanat.	CA GRA 1 ^{er}	Minpmeesa Chambre de commerce	X	X	X	X	X	500.000	500.000	500.000	
	Créer des galeries dans des secteurs bien précis (Agences de voyages, Hôtels, Sites Touristiques)	CA GRA 1 ^{er}	Mintour Minculture	X	X	X	X	X	1.000.000	1.000.000	1 000 000	
	Créer des galeries virtuelles	CA GRA 1 ^{er}	Mintour Minculture	X	X	X	X	X	1.000.000	1.000.000	1.000.000	
	Construire et Equiper un Centre Artisanat	CA GRA 1 ^{er}	Mintour Minculture Artisanat	X	X	X	X	X		200.000.000		
	Mettre sur pieds un fond communal d'appui aux AGR et d'emploi	CA GRA 1 ^{er}	Minfop Minjeune Minpmeesa	X	X	X		X	1.000.000	1.000.000	1.000.000	
	Appuyer les initiatives locales de développement en matériel	CA GRA 1 ^{er}	Minpmeesa Minader Minepia	X	X	X	X	X	10.000.000	10.000.000	10.000.000	
	Créer un répertoire des activités artisanales	CA GRA 1 ^{er}	Minpmeesa Mintour	X	X	X	X	X	00	00	00	
	Mettre sur pieds des ordres d'incubations des petites Entreprises	CA GRA 1 ^{er}	Minpmeesa Midader Minepia	X	X	X	X	X	20.000.000	20.000.000	20.000.000	
	S'approprier des projets des PAC/PME	CA GRA 1 ^{er}	Minpmeesa	X					00			

Plan Communal de Développement de la Commune d'Arrondissement de Garoua 1er avec l'appui du PNDP

TRANSPORT	Réglementer le secteur des Moto taxis	CA/GRA 1 ^{er}	Mintransport Minadt Mindefence Police	X	X	X	X	X	500.000	500.000	500.000	
	Poursuivre et améliorer les opérations de délivrance des permis de conduire et d'autres pièces	CA/GRA 1 ^{er}	Mintransport Minadt Minfinance Cug, Syndicat						00	00	00	
	Appliquer les textes réglementant la gestion des terminaux des agences de voyage et Sensibiliser les transporteurs sur les méfaits de surcharge des véhicules	CA/GRA 1 ^{er}	Mintransport Minadt Minfinance Syndicat Minculture Mintourisme	X	X	X	X	X	00	00	00	
	Sensibiliser les transporteurs sur la consommation des stupéfiants qui favorise les accidents de circulation	CA/GRA 1 ^{er}	Mintransport Minadt, Mindef Communication Police	X	X	X	X	X	00	00	00	
	Aménager les fourrières municipales	CA/GRA 1 ^{er}	Mintransport Cug	X	X	X	X	X	5.000.000	5.000.000	5.000.000	
	Promouvoir l'utilisation des motos à 4 places qui peut limiter les accidents	CA/GRA 1 ^{er}	Mintransport Cug	X	X	X	X	X	00	00	00	
	Promouvoir le port du gilet de sauvetage par les piroguiers et éviter les voyages de nuits	CA/GRA 1 ^{er}	Mintransport Cug Syndicat	X	X	X	X	X	00	00	00	
	Organiser les transporteurs du secteur fluvial en instaurant les bordereaux de passage	CA/GRA 1 ^{er}	Mintransport Cug Syndicat	X	X	X	X	X	00	00	00	
	Interdire les transports en temps de nuit et en temps orageux	CAGRA 1 ^{er}	Mintransport Mindef Police	X	X	X	X	X	500.000	500.000	500.000	
	AFFAIRES SOCIALES	Mener une enquête sur la vulnérabilité d'une personne	CA/GRA 1 ^{er}	Minas	X			H	M	00	00	00

Plan Communal de Développement de la Commune d'Arrondissement de Garoua 1er avec l'appui du PNDP

AFFAIRES SOCIALES	Elaborer une fiche de détermination de vulnérabilité d'une personne	CA/GRA 1 ^{er}	Minas	X			H	M	00	00	00	
	Appuyer Financièrement des personnes vivant avec VIH	CA/GRA 1 ^{er}	Association Minas, Minsante Caire Codasc	X	X	X	H	M	5.000.000	5.000.000	5.000.000	
	Lutter contre le phénomène d'abandon et de maltraitance des enfants	CA/GRA 1 ^{er}	Minas, Cde-cpss Minjeun Plan cameroon	X	X	X	H	M	00	00	00	
	Promouvoir les droits de l'enfant, la lutte contre les mutilations génitales et le trafic d'enfants	CA/GRA 1 ^{er}	Minas, Minprof Minsante Minjeun Minjustice	X	X	X	H	M	00	00	00	
	Aider les enfants handicapés à suivre les études	CA/GRA 1 ^{er}	Oph Minas Codasc Minedub Minpmeesa Minesup	X	X	X	H	M	5.000.000	5.000.000	5.000.000	
	Mettre en place un comité de gestion des handicapés	CA/GRA 1 ^{er}	Minas	X	X	X	H	M	00	00	00	
	Mettre une aide et secours pour élargir l'intervention sur personnes vulnérables	CA/GRA 1 ^{er}	Minas Codasc	X	X	X	H	M	20 000 000	20 000 000	20 000 000	
	Faciliter l'accès des OP des personnes handicapés aux financements et formation	CA/GRA 1 ^{er}	Minjeun Minas Minfop Minpmeesa Codasc Fmf	X	X	X	H	M	00	00	00	
	Faciliter l'acquisition de 02 corbillards respectivement à SOUARI et FOULBERE III	CA/GRA 1 ^{er}	Minas Minsante Autres	X		X	H	M	10.000.000		10.000.000	

Plan Communal de Développement de la Commune d'Arrondissement de Garoua 1er avec l'appui du PNDP

			Feicom									
SANTÉ	Construire 4 centres de santé intégré : -Sabongari ouro talaka -Djamboutou -Haoussaré /Lomodou	Maire	Minsante	X	X	X	H	M	50.000.000	50.000.000	100.000.000	Majoration du coût à 10 %
	Augmenter les infrastructures d'accueil au sein de 02 CSI suivants : -CSI d'Ouro- Kanadi -CSI d'Ouro-Mal-Amadou		Minsante Minsante	X	X	X	H	M			10 000 000	
	Construire et équipement en matériel technique et d'exploitation d'un bloc de maternité au CSI d'Ouro-Kanadi ;		Minsante	X	X	X	H	M	20 000 000			
	Doter tous les 06 CSI des systèmes d'évacuation et de traitement des déchets : Garoua Windé wouro-Kanadi, Ouro-Mal Amadou, de Souari , de Kolléré		Minsante	X	X	X	H	M	200 000			
	Achèver la clôture du Centre de Santé Intégré ouro Kanadi et construction d'une Maternité	Maire	Minsanté	X	X	X	H	M	20.000.000			
	Clôturer les CSI de Garoua-Windé et Ouro-Mal Amadou	Maire	Minsante	X			H	M	20 000 000			
	Recruter et prendre en charge un gardien de nuit et un agent d'entretien au service de santé de district.	Maire	Minsante	X	X	X	H		480 000			
	Appuyer et redynamiser les comités de gestion des différentes formations	Maire	Minsante	X	X	X	H	M	1 000 000			

Plan Communal de Développement de la Commune d'Arrondissement de Garoua 1er avec l'appui du PNDP

SANTÉ	sanitaires de la Commune											
	Aménager deux forages respectivement au CSI de Ouro-Mal Amadou et Garoua-Windé	Maire	Minsante	X	X	X	H	M	17 000 000			
	Faire des plaidoyers auprès de l'Etat en vue de disposer des personnels soignants qualifiés en nombre suffisant	Maire	Minsante	X	X	X	H		00			
	Sensibiliser le personnel de santé sur un bon accueil des malades	Maire	Minsante	X	X	X	H	M	00			
	Sensibiliser les populations sur les avantages de la fréquentation des centres de santé	Maire	Minsante	X	X	X	H	M	00			
	Sensibiliser les populations sur la disponibilité des Kit d'accouchement et des Kits d'accouchement par césarien à moindre coût	Maire	Minsante	X	X	X	H	M	00			
	Promouvoir la création des mutuelles de santé	Maire	Minsante	X	X	X	H	M	00			
	Renforcer la collaboration entre médecins et guérisseurs traditionnels.	Maire	Minsante	X	X	X	H		00			
SANTÉ	Renforcer les pharmacies de 06 CSI existant en médicaments	Maire	Minsante	X	X	X	H	M	6 000 000			
	Sensibiliser et réprimer les vendeurs illicites récidivistes de produits pharmaceutiques	Maire	Minsante	X	X	X	H	M	00			
	Sensibiliser davantage sur l'utilisation de moustiquaires	Maire	Minsante	X	X	X	H	M	00			

Plan Communal de Développement de la Commune d'Arrondissement de Garoua 1er avec l'appui du PNDP

CULTURE	Promouvoir la lecture publique par la création de Médiathèque				X				00			Voir Délégué Culture
	Construire de 02 foyers Djamboutou et kolléré				X		H	M	100.000.000			
	Créer une structure municipale pour la sécurisation des archives des documents historiques			X	X		H	M	20 000 000			
	Réhabiliter les coutumes par l'organisation des sanitaires et festivals culturels			X	X	X	H	M	50.000.000			
	Organiser les groupes Folkloriques			X	X	X	H	M	200 000			Sensibilisation des chefs des communautés sur la mise en place des groupes Folkloriques
CULTURE	Organiser des expositions des Arts et Photos historiques			X	X	X	H	M	1 000 000			Action à mener en contact avec la culture
	Créer des clubs Tourisme au niveau des écoles secondaires			X			H	M	500 000			
	Créer des structures appropriées pour les arts et cultures (brigade de contrôle)			X			H	M	00			
TOURISME	Promouvoir l'investissement hôtelier			X	X	X	H	M	00			
	Créer un office de tourisme de la commune				X		H	M	00			
	Construire un village éco-tourisme -Berge de la Bénoué -Sabongari (Taparé)	Mairie	Mintour		X		H	M	150 000 000			
	Aménager des espaces pour								2 000 000			

Plan Communal de Développement de la Commune d'Arrondissement de Garoua 1er avec l'appui du PNDP

	les distractions.												
	Valoriser l'emploi par la formation des guides touristiques pour améliorer la richesse touristique de CAG I				X			H	M	00			
	Créer des clubs touristes au niveau des écoles secondaires			X				H	M	500 000			
INDUSTRIES, MINES ET DEVELOPPEMENT TECHNOLOGIQUE	Organiser les campagnes de sensibilisation des chefs d'entreprises sur l'amélioration des conditions de travail de leurs employés			X	X	X		H	M	00			
URBANISME ET HABITAT	Réhabiliter le collecteur des eaux du quartier Sabongari-Ouro-Talaka se jetant dans la Bénoué sur une longueur de 02 km			X				H	M	Faire une étude de faisabilité pour déterminer le coût			
	Réaliser les ouvrages d'assainissement et de drainage dans les quartiers : Sabongari-Ouro-Talaka, Ouro-Kanadi, Ouro-Hourso, ouro-Labbo, Djamboutou, Padama, Souari, Toupouriré, Yelwa et Foulbéré I,II,III			X	X	X		H	M	Faire une étude de faisabilité pour déterminer le coût			
	Réaliser cinq plans d'urbanisation de cinq quartiers de la zone périurbaine			X	X	X		H	M	La loi 2004/03 qui régie l'urbanisation			
	Réaliser un schéma directeur de l'urbanisme							H	M				
	Créer et bitumer 10 km de				X			H	M		15.000.000		

Plan Communal de Développement de la Commune d'Arrondissement de Garoua 1er avec l'appui du PNDP

URBANISME ET HABITAT	routes à Ouro Kanadi											
	Finaliser le projet de traçage de routes dans certains quartiers de la commune (Ouro-Labbo, Sabongari Ouro-talaka ; Lomodou)			X	X	X	H	M	10 000 000	10 000 0000	10 000 000	
	Réaliser l'étude de faisabilité d'un projet de construction des routes dans le quartier Kanadi				X		H	M		500 000		
	Réhabiliter les canaux d'évacuation endommagés des quartiers urbains : Foulbéré I, II et III ; Kolléré ; Souari ; Yelwa ; Nkolbives ; Bamiléké.	Mairie	Minduh,	X	X	X	H	M	1 866 000	1 866 000	1 866 000	
	Créer et Construire les routes dans les quartiers suivants : Bayaré ; Ouro Hourso II et III ; Padama	Mairie	Minduh,	X	X	X	H	M	5 000 000	5 000 000	5 000 000	
	Ré ouvrir les routes obstruées dans certains quartiers (Plateau ; Ouro-Talaka ; Padama ; Nkolbivess ; Ouro Hourso)	Mairie	Minduh,	X	X	X	H	M	2 000 000	2 000 000	2 000 000	
	Faire de la demande pour entrer en processus des domaines privés communaux			X			H	M		50 000 000		
	Organiser des séances de sensibilisation sur les procédures d'obtention des titres fonciers			X	X	X	H	M	200 000	200 000	200 000	
	Elaborer un registre foncier de la commune			X			H	M	100 000			
Organiser les campagnes de sensibilisation et de vulgarisation des nouvelles techniques modernes			X	X	X	H	M					

Plan Communal de Développement de la Commune d'Arrondissement de Garoua 1er avec l'appui du PNDP

RECHERCHE SCIENTIFIQUE ET INNOVATION	Organiser des sessions de transfert des résultats issus de la recherche : -Production et utilisation foyer amélioré - Production et utilisation séchoirs hybrides -Production semences améliorées	Mairie	Minresi	X			H	M	3.500.000			
	Renforcer le partenariat avec les structures de recherche et de formation			X			H	M	2 000 000 FCFA			
	Organiser des sessions de transfert des résultats issus de la recherche : -Production et utilisation des foyers améliorés -Production et utilisation des séchoirs hybrides -Production des semences améliorées -Production et mise en œuvre des blocs de terre stabilisés			X	X	X	H	M	10 000 000 10 000 000 FCFA 5 000 000 FCFA 10 000 000 FCFA			
	Organiser les campagnes de sensibilisation et de vulgarisation des nouvelles techniques modernes (multiplication des variétés améliorées, techniques de lutte contre l'érosion, amélioration de la fertilité des sols, transformation, analyse et conditionnement des produits agricoles et forestiers non ligneux, techniques d'élevage non conventionnel)			X	X	X	H	M	00			
	Création et développement des entreprises appliquant les			X	X	X	H	M	5 000 000			

Plan Communal de Développement de la Commune d'Arrondissement de Garoua 1er avec l'appui du PNDP

RECHERCHE SCIENTIFIQUE ET INNOVATION	résultats issus de la recherche : -Production et utilisation des foyers améliorés -Production et utilisation des séchoirs hybrides -Production des semences améliorées -Production et mise en œuvre des blocs de terre stabilisés								5 000 000			
									5 000 000			
									5 000 000			
DOMAINE ET AFFAIRES FONCIERES	Réaliser un lotissement communal			X			H	M	10 800 000	10 800 000	10 800 000	
	Réaliser un plan cadastral de la Commune			X			H	M		500 000		
	Clarifier le statut du site affecté à l'hôtel de ville de la Commune de Garoua 1er			X			H	M		500 000		
	Plaider pour la délimitation de tous les quartiers de la Commune de Garoua 1er			X	X	X	H	M		500 000		
	Faire de la demande pour entrer en possession des domaines privés communaux			X			H	M	00			
	Elaborer un registre foncier de la Commune			X			H	M	00			

Plan Communal de Développement de la Commune d'Arrondissement de Garoua 1er avec l'appui du PNDP

	Clarifier le statut du site affecté à l'hôtel de ville de la commune de Garoua 1er			X	X	X	H	M	00			
	Plaider pour la délimitation de tous les quartiers de la Commune de Garoua 1er			X	X	X	H		00			
FORET ET FAUNES	Recenser les besoins en plant			X	X	X	H	M	100 000			
	Faciliter l'acquisition des 20.000 plants			X	X	X	H	M				
	Créer et aménager deux jardins publics : -Jardin Yelwa -Jardin croix rouge (MINOF)	Mairie Mairie	Minfof	X X			H	M	5.000.000	5.000.000		
	Créer et opérationnaliser une pépinière Municipale (ancien champ jeunesse)	Mairie	Minfof		X				25.000.000			
	Gestion des feux de brousses	Mairie		X	X	X	H	M	500 000	500 000	500 000	Suivi Permanent de régénération des espaces
	Assurer le contrôle et l'abatage des arbres Rétrocession de la forêt de Gaschiga	Mairie		X	X	X	H	M	500 000	500 000	500 000	Suivi Permanent de génération des espaces Suivi Permanent
	Assurer le suivi de la mise en application de l'arrêté préfectoral.	Mairie	Minfof	X	X	X	H	M		500 000		Atelier l'obtention de l'arrêté Municipal.
	Réhabiliter le massif de Ouro Mal Amadou	Mairie	Minfof	X	X	X	H	M				Reboiser
	Végétaliser les berges de Ouro Mal Amadou	Mairie	Minep	X	X	X	H	M		15 000 000	15 000 000	
	Réduire la prolifération des garages clandestins	Mairie	Minep	X	X	X			100 000	100 000	100 000	Sensibilisation continue
Aménager l'espace pour recaser les garages. 02 et 04 roues	Mairie		X	X	X	H	M		500 000			

Plan Communal de Développement de la Commune d'Arrondissement de Garoua 1er avec l'appui du PNDP

ENVIRONNEMENT ET PROTECTION DE NATURE	Réglementer l'activité des tenanciers des bars (pollutions sonores)	Mairie	X				H	M	500 000			Intensifier la lutte et la sensibilisation de la première année
	Construire les toilettes publiques au sein des marchés			X			H	M	8.000.000			Privatiser la gestion des toilettes
	Curer et entretenir le canal d'évacuation de la prison			X	X	X	H	M	1 000 000			Appuyer l'administration Pénitentiaire en matériel et en produit désinfectant
	Susciter la mise sur pied du projet Biogaz			X			H	M	100 000			Susciter la mise en place d'un système de recyclage.
	Sensibiliser la construction des latrines au sein des ménages	Mairie		X			H	M	500 000			Chaque ménage doit disposer d'une latrine et l'utilisation effective.
ENVIRONNEMENT ET PROTECTION DE NATURE	Veiller au respect de l'aménagement et entretien des Fosses de recueil	Mairie	Minep	X	X	X	H	M	500 000			Sensibilisation soutenu et continu
	Mettre à la disposition de 02 bacs à ordures soit 03 par marché	Mairie		X			H	M	120.000			Partenaire Hysacam
	Doter les marchés de camps chinois, marché de poisson et du petit marché : -09 bacs à ordures -soit trois par marchés			X			H	M	180.000			
	Doter chacun de 05 marchés de la commune de Garoua 1er en Latrines 04	Mairie	Minep	X					80.000.000			
	-Appuyer les populations pour acquisition petit matériel -production fumure organique	Mairie	Minep	X	X	X	H	M	300 000			

Plan Communal de Développement de la Commune d'Arrondissement de Garoua 1er avec l'appui du PNDP

	Vulgariser les techniques d'aménagement anti érosif Sensibilisation population								500 000			
	Sensibiliser la population sur les méfaits de labours aux abords des mayo	Mairie	Minep	X	X	X	H	M	500 000			Action par la méthode d'existence durable éleveurs, agriculteurs
	Restaurer et aménager les berges du mayo Gouloungo				X		H	M	1 000 000			
	Réglementer le couloir de passage des camions pour les exploitants de sable de mayo Gouloungo			X			H	M	500 000			Utiliser les mesures et recenser les exploitants les identifier et institut le payement de redevances
	Appuyer 05 clubs des amis de la nature de 5 établissements scolaires : -CTG -Lycée Djamboutou -Collège Moderne -Collège Protestant -CES Kolléré				X		H	M		2.000.000		
ENVIRONNEMENT ET PROTECTION DE NATURE	Faire la promotion des foyers améliorés			X	X	X	H	M	500 000			Sensibilisation continue des populations au travers des chefs des quartiers
	Organiser les campagnes de sensibilisation sur la protection de l'environnement			X	X	X	H	M	500 000			Sensibilisation continue des chefs des quartiers
	Réglementer l'exploitation de la carrière de sable d'Ouro Mal Amadou			X			H	M	200 000			Payement des droits et taxes d'accès à la carrière Taxes et

Plan Communal de Développement de la Commune d'Arrondissement de Garoua 1er avec l'appui du PNDP

												autorisation d'exploitation
	Appui les COGES et de protection de l'environnement envisager leur appui			X	X	X	H	M	200 000			
POSTES ET TELECOMMUNICATION	Télé Centre Commune (2)	MINPOSTEL	Commune Gra I			X	H	M			160.000.000	
	Plaidoyer renforcement dans 4 quartiers périurbain (Réseau Téléphone)	Commune	Minpostel	X			H	M	00			Assouplissement des taxes et facilitation de la procédure
	Susciter les opérations économiques, investir dans Cyber et cabine téléphonique (5) quartiers péri-urbain	Commune	Opérateurs économiques Mtn-orange Camtel....	X			H	M	00			
	Radio Communautaire municipale	Commune	Mincom Ong-unesco	X			H	M	10.000.000			
TRAVAIL ET SECURITE SOCIALE	Créer fichiers secteurs et corps de métiers	Commune	Mintss Associations Syndicats	X			H	M	00			
	Amélioration des conditions des travailleurs : organisation des ateliers de renforcement des capacités	Commune	Iai Cefam Pndp	X	X	X	H	M	00	00	00	
	Définir un plan de carrière dans la Commune	Commune	Mintss Consultant (cabinet)	X	X	X	H	M	00	00	00	Application textes organiques
	Identifier, Enumérer et regrouper le secteur informel	Commune	Mintss Associations Syndicats	X	X	X	H	M	00	00	00	Cf MIN POSTEL
COMMUNICATION	Création Radio Communale Municipale	Commune	Mincom	X			H	M				
	Promouvoir la création point de vente presse écrite par Opérateurs privés dans certains quartiers périurbains (5)	Commune	-Organes de presse -Opérateurs économiques	X	X	X	H	M	5.000.000	5.000.000	5.000.000	
	Créer et diffuser les bulletins	Commune	Radios	X	X	X	H	M	3.500.000	3.500.000	3.500.000	

Plan Communal de Développement de la Commune d'Arrondissement de Garoua 1er avec l'appui du PNDP

	d'informations		Locales (2)								00	
EAU ET ENERGIE	Créer 40 points d'eau (forages) dans les quartiers périurbains et urbains suivants : -02 à Ouro-Labbo ; -06 à Garoua Windé ; -02 à Kanadi Est ; -02 à Kanadi Ouest ; -02 au Plateau (01 au plateau centre et 01 au quartier Mafa) -01 à Djabbaré ; -02 à Doumouré ; -01 à Souari ; -04 à Ouro-Mal-Amadou ; -02 à Djamboutou Pétel ; -02 à Ouro-Hourso II et III ; -01 à Bayaré ; -03 à Lomodou ; -02 à Ouro-Hourso I et IV ; -02 à Kanadi Est ; -06 à Sabongari Ouro-Talaka	Commune	Minee Feicom Codas-caritas Plan cameroon Elites	X	X	X	H	M	340.000.000			
	Réhabiliter 05 forages respectivement : -01 à Ouro-Labbo ; -01 à Garoua Windé ; -01 Ouro-Mal-Amadou ; -01 à Kanadi Ouest ; -01 puits à Lomodou.	Commune	Minee Feicom	X	X	X	H	M				Devis estimatif
	Etendre le réseau CDE aux 14 quartiers de la commune Garoua 1er suivants : Ouro-Labbo ; Toupuriré ; Plateau ; Yelwa ; Djabbaré ; Doumouré ; Garoua Windé ; Foulbéré I ; Ouro-Mal-Amadou ; Djamboutou Pétel ;	Commune	Minsante	X	X	X	H	M				Devis estimatif

Plan Communal de Développement de la Commune d'Arrondissement de Garoua 1er avec l'appui du PNDP

EAU ET ENERGIE	Ouro-Hourso II et III ; Bayaré ; Ouro-Hourso I et IV et Kanadi –Ouest.											
	Connecter les 03 quartiers suivants au réseau de la CDE : -Djoumassi ; -Sabongari-Ouro-Talaka ; -Lomodou.											Devis estimatif
	Plaider pour un meilleur traitement des eaux	Commune	Cde	X	X	X	H	M				
	Renforcement des capacités, comités de gestions des points d'eaux	Commune	Population	X	X	X	H	M	1.000.000	1.000.000	1.000.000	Devis estimatif
	Promouvoir l'opération de branchements sociaux pour l'accès au réseau CDE	Commune	Cde	X	X	X	H	M	1 000 000	1 000 000	1 000 000	Devis estimatif
	Etendre réseau électrique dans 8 quartiers Ouro-Labbo ; Garoua Windé ; Plateau ; Ouro-Mal- Amadou ;Toupouriré ;Bayaré ; Kanadi –Ouest et Sabongari- Ouro-Talaka (Lowel, Ouro- Kessoum et Ouro-Talaka)	Commune	Minee Feicom	X	X	X	H	M				
	Poursuivre opération branchements sociaux, réseau électrique	Commune	Aes sonel	X	X	X	H	M				Devis estimatif
	Electrifier les deux quartiers Djoumassi et Lomodou	Commune	Minee Feicom	X			H	M				Devis estimatif
Construire et équiper 50 salles de classe dans les écoles primaires publiques respectivement: -04 Lomodou ; -06 Ouro-Talaka ; -06 Ouro-Hourso I et IV ; -06 Kanadi Ouest(E.P); -06Garoua-Windé;	Commune	Minedub Pndp Feicom Plan cameroon Unicef Care Elites	X	X	X	H	M	134.000.000	134.000.000	134.000.000		

Plan Communal de Développement de la Commune d'Arrondissement de Garoua 1er avec l'appui du PNDP

EDUCATION DE BASE	-06 Boggaré; -06 Ouro-Mal-Amadou ; -06 Djamboutou Pétel. -04 Ouro-Labbo ;											
	Construire 10 points d'eau (forages) au sein des 10 écoles primaires publiques respectivement : -01 à Garoua windé ; -01 à Ouro-Labbo ; -01 à Lomodou ; -01 à Djoumassi ; -01 à Ouro-Mal-Amadou ; -01 à Djamboutou Pétel ; -02 à Sabongari –Ouro-TalaKa ; -01 à Boggaré ; -01 à Kanadi –Ouest.	Commune	Minedub Feicom Pndp Codas-caritas Plan cameroon	X	X	X	H	M	30.000.000	30.000.000	25.000.000	
	Connecter 05 écoles publiques au réseau CDE : -Garoua windé ; - Ouro-Labbo ; - Lomodou ; -Djoumassi ; -Ouro-Mal-Amadou	Commune	Minedub Cde Feicom	X	X	X	H	M				Devis estimatif
	Construire et Equiper 2 salles de classes a l'ecole Maternelle Kanadi Ouest	Commune	Minedub Pndp Feicom Plan cameroon	X			H	M	26.000.000			
	Construire 02 latrines au sein des 02 écoles maternelles respectivement à : - Ouro-Labbo ; - 01 à Kanadi-Ouest ;	Commune	Minedub Pndp Feicom Plan cameroon	X			H	M	7.000.000			
	Plaider pour la création et à l'opérationnalisation des 05 écoles publiques au sein des			X			H		00			

Plan Communal de Développement de la Commune d'Arrondissement de Garoua 1er avec l'appui du PNDP

EDUCATION DE BASE	05 quartiers suivants : - Djabbaré ;Toupouriré ;Kanadi -Est ;Haoussaré et Djoumassi.											
	Plaider pour la création de et à l'opérationnalisation des 04 écoles maternelles au sein des 04quartiers suivants : -Djabbaré ;Kollélé (école maternelle francophone) ; Bamiléké et Kanadi –Est.			X			H					
	Plaider pour la transformation des 02 centres préscolaire de Lomodou et Garoua-Windé en écoles maternelles publiques			X			H		00			
	Construire 6 latrines au sein de 6 Ecoles primaires publiques de Djabbaré ;Toupouriré ;Kanadi -Est ; Ouro-Labbo, Haoussaré et Djoumassi	Commune		X	X	X	H	M	7.000.000	7.000.000	7.000.000	
	Plaider pour création et opéralisation des Ecoles maternelle dans 4 quartiers	Commune	Minedub	X	X	X	H	M	52.000.000	26.000.000	26.000.000	
	Plaider pour la transformation de 2 centres préscolaires de Lomodou et de Garoua Windé en Ecole Maternelle	Commune	Minedub	X					1 000 000			
	Equiper l'école Maternelle de Ouro Labbo en 100 Tables rondes et chaises	Commune	Minedub, Plan cameroon Feicom, Elites	X					2 500 000			
	Equiper les salles de classes existantes en 1000 tables bancs	Commune	Minedub, Feicom Elites, plan cameroon	X	X	X	H	M		30 000 000		
EDUCATION DE BASE	Construire et Equiper Ecole	Commune	Minedub	X			H	M	26.000.000			

Plan Communal de Développement de la Commune d'Arrondissement de Garoua 1er avec l'appui du PNDP

	Maternelle de Sabongari et Ouro Talaka		Feicom									
	Renforcer les Etablissements scolaires en matériel didactique	Commune	Minedub	X	X	X	H	M	16.000.000	16.000.000	16.000.000	
	Plaider pour construction et Equipement 10 Directions et 10 Ecoles Publiques	Commune	Minedub Cd2	X	X	X	H	M	30.000.000	30.000.000	25.000.000	
	Appuyer au recrutement des gardiens de Nuit au sein des Ecoles Publiques	Commune		X	X	X	H	M				A déterminer selon le besoin
	Contribuer au reboisement de 10 écoles publiques en 1000 plants	Commune	Minfof Anafor Gic gaavi	X	X	X	H	M	5.000.000	5.000.000	5.000.000	
	Faire plaider auprès de l'Etat pour affectation 60 Enseignants qualifiés au sein des écoles publiques	Commune	Minedub	X	X	X	H	M				Contractualisation
	Participer à la restructuration et redynamisation des APE-Ecoles publiques	Commune	Minedub	X	X	X	H	M		500 000		
	Appuyer les parents pauvres en vue de maintenir leur enfant à l'école	Commune	Plan cam Elites Unicef Codas-cari Rotary-club	X	X	X	H	M	500 000	500 000	500 000	Coût à déterminer
	Promouvoir l'excellence en milieu scolaire	Commune	Plan cam Elites Cug Rotary-club	X	X	X	H	M	100 000	100 000	100 000	
ENSEIGNEMENT SECONDAIRE	Equiper les Etablissements existants de 200 tables bancs	Commune	Minsec Feicom Plan –cam Autres	X	X	X	H	M	6.000.000	6.000.000	6.000.000	
	Participation à la restructuration de tous les collèges et lycées	Commune	Minsec	X	X	X	H	M				
	Construire et Equiper 10 salles de classes, établissements secondaires publiques	Commune	Minsec Feicom	X	X	X	H	M	33.000.000	33.000.000	33.000.000	
	Plaider création et	Commune	Minsec	X	X	X	H	M				

Plan Communal de Développement de la Commune d'Arrondissement de Garoua 1er avec l'appui du PNDP

	opérationnalisation des 5 CES		Feicom									
	Création et opérationnalisation d'un CES a KANADI Ouest	Commune	Minsec	X	X	X	H	M	18.000.000	18.000.000	18.000.000	
	Faire plaider auprès de l'Etat pour affectation de 10 enseignants pour 5 établissements secondaires	Commune	Minsec	X			H	M				
JEUNESSE	Insertion socio-économique des jeunes pour renforcement micro crédits aux jeunes entre 100 et 500	Commune	Pajer-u Piasi	X	X	X	H	M				A déterminer par le projet
	Appui centre d'accueil enfants en détresse	Commune	Plan-cam Cadas-carit Minas Minprof	X	X	X	H	M			500 000	
	Construction et Equipement d'un centre alphabétisation pour jeunes, zone péri-urbain	Commune	Minjeun Ong Autres...	X	X	X	H	M			40 000 000	
	Motivation des maîtres alphabétiseurs	Commune	Rotary-club Minjeun Autres	X	X	X	H	M	400 000	400 000	400 000	
	Mise d'un centre multifonctionnel de promotion des jeunes à Djamboutou en plein expansion	Commune	Minjeun Autres	X			H	M			50.000.000	
JEUNESSE	Structurer les mouvements associatifs	Commune	Minjeun	X	X	X	H	M		200 000		
	Organisation d'œuvres des vacances	Commune	Minjeun Autres	X	X	X	H	M	200 000	200 000	200 000	
	Mise à jour du fichier communal des Associations des jeunes	Commune	Minpmeesa Autres...	X	X	X	H	M		00		
	Sensibiliser et mobiliser les groupements des jeunes des diverses activités	Commune	Minsep	X	X	X	H	M		00		
	Aménager et Equiper 4 aires	Commune	Minsep	X	X	X	H	M		80 000 000		

Plan Communal de Développement de la Commune d'Arrondissement de Garoua 1er avec l'appui du PNDP

	de jeux dans la Commune											
SPORTS ET EDUCATION PHYSIQUE	Construire un complexe municipal	Commune	Minsep	X	X	X	H	M		40 000 000		
	Plaider pour affectation 10 maîtres sports	Commune	Minsep	X			H	M		00		
	Participer a l'organisation championnat de vacances	Commune	Minsec, Minsep Minjeun, Sabc, Sodecoton Mtn	X	X	X	H	M		500 000		
	Promouvoir les activités sportives	Commune	Minesecc, Minjeun Minedub	X	X	X	H	M		00		
	Appuyer les associations sportives									500 000		
	Lutter contre la prolifération de la pratique de sports dans les endroits à risques	Commune	Minsep	X	X	X	H	M		00		
	Accorder les facilités fiscales et douanières								00			
COMMERCE	Mettre en place un système efficace de gestion des recettes du marché	CA/GRA Ier	Mincommerce Minat, Police	X	X	X	H	M	2.500.000	2.500.000	2.500.000	
	Réaliser des infrastructures socio-sanitaires (20 latrines, 05 points d'eaux) dans les 5 marchés de la commune (ouro-labbo, Djadjé)	CA/GRA Ier	Mincommerce	X	X	X	H	M	37 300 000	37 300 000	37 300 000	
	Construire les magasins, les boutiques et les hangars dans les 02 marchés périodiques (ouro-labbo, Djadjé)	CA/GRA Ier	Mincommerce Feicom	X		X	H	M	44.000.000		44.000.000	
	Créer des magasins témoins à Djamboutou, Souari et Ouro labbo.	CA/GRA Ier	Mincommerce	X	X	X	H	M				
	Appuyer la brigade de contrôle des prix	CA/GRA Ier	Mincommerce Policeminat	X	X	X	H	M	500.000	500.000	500.000	

Plan Communal de Développement de la Commune d'Arrondissement de Garoua 1er avec l'appui du PNDP

	Mettre en place un système efficace de gestion des recettes du marché	CA/GRA Ier	Mincommerce Minat, Police	X	X	X	H	M	2.500.000	2.500.000	2.500.000	
	Aménagement des 05 puits pastoraux	CA/GRA Ier	Minepia Feicom	X	X	X	H	M	17 500 000			
ELEVAGE, PECHES ET INDUSTRIES ANIMALES	Nouer des partenariats avec les centres techniques pour la formation des jeunes post scolaires (CFPMI, CFPEB, AFOP etc...)	CA/GRA Ier	Minefop Feicom	X	X	X	H	M	00			
EMPLOI ET FORMATION PROFESSIONNELLE	Octroyer les bourses de formation aux meilleurs candidats	CA/GRA Ier	Minefop Feicom	X	X	X	H	M	00			
	Faciliter l'installation des jeunes formés (accès aux crédits/subvention, appui conseil/suivi)	CA/GRA Ier	Minefop Feicom	X	X	X	H	M	00			
	Alléger les procédures et taxes relatives à la création des petites unités de production, de transformation et de ventes	CA/GRA Ier	Minefop Feicom	X	X	X	H	M	00			
	Appuyer les groupes dans le montage de microprojets et la recherche de financement	CA/GRA Ier	Mineprof Feicom	X	X	X	H	M	00			
PROMOTION DE LA FEMME ET DE LA FAMILLE	Faciliter l'accès de la femme à la TIC	CA/GRA Ier	Mineprof feicom	X	X	X	H	M	00			
	Suivre et évaluer les groupes bénéficiaires du financement	CA/GRA Ier	Mineprof Feicom	X	X	X	H	M	00			
	Promouvoir la scolarisation et maintien de la jeune fille	CA/GRA Ier	Mineprof	X	X	X	H	M	00			

6.2. Cadre sommaire de gestion environnementale du CDMT

Le cadre sommaire de gestion environnementale du programme d'investissement triennal et du PIA de la commune d'arrondissement de Garoua I, comprend :

- Les principaux impacts potentiels et les mesures envisageables ;
- Le plan de gestion environnementale et sociale.

6.2.1. Principaux impacts potentiels et mesures envisageables

➤ Impacts environnementaux possibles

Type de microprojets contenus dans le programme triennal et le PIA	Impacts environnementaux positifs possibles	Impacts environnementaux négatifs (risques environnementaux)	Mesures environnementales d'optimisation	Mesures environnementales d'atténuation
Microprojets de construction des infrastructures communautaires de base :				
Construction d'une route	<ul style="list-style-type: none"> -La facilitation de l'accès à la terre permettra le développement d'activités agricoles; -Création de nouveaux emplois ; -Amélioration des conditions de circulation -Développement du tourisme 	<ul style="list-style-type: none"> -les émissions de poussières et les pollutions atmosphériques affecteront la qualité de l'air. -Les nuisances acoustiques liées à la circulation des engins de chantier et à l'utilisation des explosifs sur certains passages rocheux ; -les risques de contamination des sols et des ressources hydriques liés aux accidents probables avec des produits dangereux utilisés -le risque de perte du couvert végétal et de dégradation de sols suite à l'exploitation des carrières et à l'installation des chantiers. -les risques de pollution de ces milieux due aux rejets d'eaux usées et de déchets solides du chantier (logements et bureaux). -le risque d'accélération de l'envasement du lit par l'érosion 	<ul style="list-style-type: none"> -Contrôle de la pollution des sols par les hydrocarbures grâce à la construction d'une aire de stockage ; -le choix judicieux de l'emplacement des zones d'installation de chantier et des routes d'accès qui doit porter sur des zones le plus loin possible des secteurs sensibles et d'habitations. -l'utilisation d'engins aux normes en matière de bruit ; le réglage des moteurs des engins sera surveillée afin de limiter la production de fumées, gaz ou odeurs désagréables -la mise en place de sanitaires raccordés à une fosse étanche ; 	<ul style="list-style-type: none"> -La minimisation de la destruction du couvert végétal par le marquage systématique des arbres et pour des programmes de plantation d'arbres ; -Contrôle de la pollution atmosphérique par arrosage ; diminution des impacts visuels et de l'érosion par les banquettes ; -Evacuation des déchets solides dans les décharges autorisées ; -Couverture des matériaux transportés par des bâches
Construction d'un marché	Un accès plus facile et plus régulier aux marchés ainsi que le développement des activités	<ul style="list-style-type: none"> -Pollution due aux déchets issus travaux ; -Pollution passagère de l'air et 	<ul style="list-style-type: none"> -Contrôle de la pollution des sols par les hydrocarbures grâce à la construction d'une 	<ul style="list-style-type: none"> -Evacuation des déchets solides dans les décharges autorisées ; -Couverture des matériaux transportés par

	commerciales ;	développement des maladies respiratoires ;	aire de stockage ;	des bâches
Construction de latrines	Amélioration des conditions d'hygiène et assainissement adéquat	-Pollution due aux déchets issus travaux ; -Pollution et nuisances du milieu dues par les mauvaises odeurs ; -Pollution de la nappe par les latrines non étanchées (Eau des puits non potable)	-Contrôle de la pollution des sols par les hydrocarbures grâce à la construction d'une aire de stockage ;	-Entretien quotidiennement les latrines, Gestion des déchets ; -Placer les latrines à une distance minimale de 30 m et en aval des puits
Construction du centre multifonctionnel de promotion des jeunes	- Facilitation des conditions d'accès à la formation professionnelle des jeunes	-Pollution due aux déchets issus travaux ; -Pollution passagère de l'air et développement des maladies respiratoires	-Contrôle de la pollution des sols par les hydrocarbures grâce à la construction d'une aire de stockage ;	-Evacuation des déchets solides dans les décharges autorisées ; -Limitation des vitesses, -Couverture des matériaux transportés par des bâches ;
Construction du centre de formation professionnelle	. - Facilitation des conditions d'accès à la formation professionnelle des jeunes	-Pollution due aux déchets issus travaux ; -Pollution passagère de l'air et développement des maladies respiratoires ;	-Contrôle de la pollution des sols par les hydrocarbures grâce à la construction d'une aire de stockage ;	-Evacuation des déchets solides dans les décharges autorisées ;
Construction d'un complexe sportif	- Facilitation et amélioration des activités sportives ;	-Pollution due aux déchets issus travaux ; -Pollution passagère de l'air et développement des maladies respiratoires ;	-Contrôle de la pollution des sols par les hydrocarbures grâce à la construction d'une aire de stockage ;	-Le choix des itinéraires pour le transport des matériaux et des horaires pour les travaux afin d'éviter les nuisances (bruit, poussières, etc), -La conservation d'un couvert végétal ou d'une bande boisée autour du site ;
Construction et/ou réhabilitation des radios communautaires ;	-Amélioration des conditions de vie des populations	-Pollution due aux déchets issus travaux ; -Pollution passagère de l'air et développement des maladies respiratoires ;	-Contrôle de la pollution des sols par les hydrocarbures grâce à la construction d'une aire de stockage ;	-la conservation d'un couvert végétal ou d'une bande boisée autour du site ; -la naturalisation des lieux altérés et l'ajout d'aménagements ou d'équipements améliorant les aspects paysager, visuel et esthétiques des zones adjacentes ;
Construction d'un air d'abattage	Facilitation d'accès à la protéine animale de qualité	-Pollution due aux déchets issus travaux ; -Pollution et nuisances du milieu dues par les mauvaises odeurs ; -Pollution passagère de l'air et développement des maladies	-Contrôle de la pollution des sols par les hydrocarbures ;	-Installation des fosses pour recevoir les déchets ; -la conservation d'un couvert végétal ou d'une bande boisée autour du site ;

		respiratoires.		
- Construction et équipement des salles de classe ;	Facilitation des conditions de fréquentations	-Pollution due aux déchets issus travaux (Peinture, produits de traitement du bois destiné à la fabrication des tables-bancs);	-Contrôle de la pollution des sols par les hydrocarbures ;	-la conservation d'un couvert végétal ou d'une bande boisée autour du site ; -l'installation de barrières physiques ou comportementales pour éloigner les animaux ;
- Construction des magasins de stockage ;	Facilitation de l'accroissement de la production agricole	-Risques d'érosion des sols, -Risques de pertes d'espèces ligneuses ; -Risques de pollution (atmosphérique par la poussière, contamination du sol, de la nappe phréatique par les huiles de vidange)	-Contrôle de la pollution des sols par les hydrocarbures ;	-Installation des fosses pour recevoir les déchets ; -la conservation d'un couvert végétal ou d'une bande boisée autour du site ;
- Construction d'un Centre de Santé	Amélioration d'accès aux soins de santé	-Pollution due aux déchets issus travaux ; -Pollution et nuisances du milieu dues par les mauvaises odeurs ; -Pollution passagère de l'air et développement des maladies respiratoires.	-Contrôle de la pollution des sols par les hydrocarbures ;	- Bon choix du site ; ; - Replantation des arbres ; - Remise en état des zones d'emprunt ; - Création des divergents
Microprojets hydrauliques :				
- Construction de forages	-Amélioration de la qualité de l'eau ; -Amélioration du niveau de naturalité de l'eau	-Pollution due aux déchets issus travaux ; -Pollution passagère de l'air et développement des maladies respiratoires.	-Contrôle de la pollution des sols par les hydrocarbures ;	-Evacuation des déchets solides dans les décharges autorisées ;
- Construction des puits modernes ;	-Amélioration de la qualité de l'eau ; -Amélioration du niveau de naturalité de l'eau	-Pollution due aux déchets issus travaux ; -Pollution passagère de l'air et développement des maladies respiratoires.	-Contrôle de la pollution des sols par les hydrocarbures ;	-Evacuation des déchets solides dans les décharges autorisées ;
-Extension du réseau CDE	-Amélioration de la qualité de l'eau ; -Amélioration du niveau de naturalité de l'eau	-Pollution due aux déchets issus travaux ; -Pollution passagère de l'air et	-Contrôle de la pollution des sols par les hydrocarbures ;	-Evacuation des déchets solides dans les décharges autorisées ;

		développement des maladies respiratoires.		
	-Consolidation des systèmes de gouvernance locale à travers s l'évaluation environnementale participative ainsi que l'utilisation du formulaire d'examen - Diminution de la pression	- Risques d'érosion des sols ; - Risques de pertes d'espèces ligneuses ; - Risques de pollution (atmosphérique par la poussière, contamination du sol, de la nappe phréatique par les huiles de vidange) - Risques d'envasement et de stagnation des eaux	- Sensibilisation du public et Implication lors du remplissage du formulaire d'examen environnemental ;	- Bon choix du site ; - Replantation des arbres ; - Remise en état des zones d'emprunt ;
Microprojets structurants : - Reprofilage de la route ; - Extension du réseau électrique ;	-Consolidation des systèmes de gouvernance à travers s l'évaluation environnementale participative ainsi que l'utilisation du formulaire d'examen en impliquant la consultation du public	- Risques d'incendie ; - Risques d'érosion des sols ; -Risques de pertes d'espèces ligneuses ; - Risques de pollution (atmosphérique par la poussière, contamination du sol, de la nappe phréatique par les huiles de vidange)	- Sensibilisation du public et Implication lors du remplissage du formulaire d'examen environnemental ; - Mise en place de comités de gestion	- Replantation des arbres ; - Remise en état des zones d'emprunt ; - Création des divergents ; - Contre l'envasement : éliminer les eaux sales à travers la construction des rigoles
Type de microprojets contenus dans le programme triennal	Impacts sociaux possibles (positifs)	Impacts sociaux négatifs possibles (risques sociaux)	Mesures sociales d'optimisation	Mesures sociales d'atténuation
Microprojets de construction des infrastructures communautaires de base :				
Construction d'un marché	-Facilitation de l'accès au service commercial -Recrutement de la main-d'œuvre dans la zone où les travaux sont réalisés ; -Accroissement de l'emploi ou de contrats au niveau local, -Amélioration des revenus, -Développement de la localité	-Propagation des maladies sexuellement transmissible et du VIH/SIDA ;	-Programme de sensibilisation en matière de transmission des maladies sexuellement transmissibles et du VIH/SIDA ;	-Activer le plan de recasement (indemnisation des populations déplacées à juste prix) ; -Limitation des vitesses, -Exécution des travaux pendant les vacances,
	- Amélioration des conditions d'hygiène	-Propagation des maladies sexuellement transmissible et	-Programme de	-Elaborer un code de conduite pour les élèves,

Plan Communal de Développement de la Commune d'Arrondissement de Garoua 1er avec l'appui du PNDP

Construction de latrines	-Recrutement de la main-d'œuvre dans la zone où les travaux sont réalisés ;	du VIH/SIDA ; -Propagation des maladies sexuellement transmissible et du VIH/SIDA ;	sensibilisation en matière de transmission des maladies sexuellement transmissibles et du VIH/SIDA ;	-Elaborer un code de conduite pour les élèves, Elaborer un code de conduite pour les élèves,
Construction du centre multifonctionnel de promotion des jeunes	- Facilitation de l'accès à la formation professionnelle des jeunes -Recrutement de la main-d'œuvre dans la zone où les travaux sont réalisés.	-Propagation des maladies sexuellement transmissible et du VIH/SIDA ; -Propagation des maladies sexuellement transmissible et du VIH/SIDA ;	-Programme de sensibilisation en matière de transmission des maladies sexuellement transmissibles et du VIH/SIDA ;	-Exécution des travaux pendant les vacances,
Construction du centre de formation professionnelle	- Facilitation de l'accès à la formation professionnelle des jeunes -Recrutement de la main-d'œuvre dans la zone où les travaux sont réalisés.	-Propagation des maladies sexuellement transmissible et du VIH/SIDA ; -Propagation des maladies sexuellement transmissible et du VIH/SIDA ;	-Programme de sensibilisation en matière de transmission des maladies sexuellement transmissibles et du VIH/SIDA ;	-Exécution des travaux pendant les vacances,
Construction d'un complexe sportif	- Facilitation et amélioration des activités sportives ; -Recrutement de la main-d'œuvre dans la zone où les travaux sont réalisés.	-Propagation des maladies sexuellement transmissible et du VIH/SIDA ; -Propagation des maladies sexuellement transmissible et du VIH/SIDA ;	-Programme de sensibilisation en matière de transmission des maladies sexuellement transmissibles et du VIH/SIDA ;	-Attribution de certains contrats aux entreprises locales.
Construction des radios communautaires ;	-Amélioration des conditions de vie des populations -Recrutement de la main-d'œuvre dans la zone où les travaux sont réalisés.	-Propagation des maladies sexuellement transmissible et du VIH/SIDA ; -Propagation des maladies sexuellement transmissible et du VIH/SIDA ;	-Programme de sensibilisation en matière de transmission des maladies sexuellement transmissibles et du VIH/SIDA ;	
Construction d'un air d'abattage.	-Amélioration des conditions de vie des populations -Recrutement de la main-d'œuvre dans la zone où les travaux sont réalisés.			
Construction des salles de classe ;	- Amélioration des conditions de fréquentation ;			

- Construction d'un Centre de Santé	- Facilitation de l'accès aux soins;			
Microprojets hydrauliques				
- Construction des puits modernes	<ul style="list-style-type: none"> - Diminution des maladies hydriques ; Facilitation de l'accès à l'eau potable -Renforcement de la dynamique des populations à travers la contribution communale - Amélioration de la gouvernance locale ; 	<ul style="list-style-type: none"> - Risques d'intoxication dû au mauvais dosage du clore ; - Risques de mauvaises manipulations des ouvrages ; -Risques de conflits au sein des bénéficiaires du Micro Projet ; -Risques de marginalisation des populations vulnérables 	<ul style="list-style-type: none"> -Sensibilisation des populations -encourager les projets HIMO 	<ul style="list-style-type: none"> - Obtention d'acte de donation volontaire légalisé du propriétaire du site ; - Contre les risques d'intoxication à l'eau de puits et autres : former le Comité de gestion au dosage de l'eau de javel dans les puits, - Gestion des risques d'envasement et maintenance des ouvrages
- Construction de forages	<ul style="list-style-type: none"> -Renforcement de la dynamique des populations à travers la contribution communale - Amélioration de la gouvernance locale ; 	<ul style="list-style-type: none"> - Risques d'intoxication dû au mauvais dosage du clore ; - Risques de mauvaises manipulations des ouvrages 	<ul style="list-style-type: none"> -sensibilisation des populations -encourager les projets HIMO 	<ul style="list-style-type: none"> - Obtention d'acte de donation volontaire légalisé du propriétaire du site ; - Contre les risques d'intoxication à l'eau de puits et autres : former le Comité de gestion au dosage de l'eau de javel dans les puits, - Gestion des risques d'envasement et maintenance des ouvrages
	<ul style="list-style-type: none"> - Diminution des maladies hydriques ; - Facilitation de l'accès à l'eau potable 	<ul style="list-style-type: none"> - Risques de conflits au sein des bénéficiaires du Micro Projet ; - Risques de marginalisation des populations vulnérables 	<ul style="list-style-type: none"> - Sensibilisation des populations 	<ul style="list-style-type: none"> - Construction des clôtures autour des ouvrages ; -Contre la marginalisation : identifier les priorités des minorités et les intégrer dans le PCD. - Contre les conflits : solliciter l'arbitrage des autorités traditionnelles, communales ou administratives

<p>Microprojets structurants :</p> <p>- Reprofilage de la route</p>	<ul style="list-style-type: none"> - Désenclavement des localités et développement des activités socio économiques ; -Renforcement de la dynamique des populations à travers la mobilisation de la contribution communale - Amélioration de la gouvernance locale -Une meilleure organisation du transport de personnes et des biens : -La réduction du risque d'accident -Diminution des coûts de transport, l'augmentation des revenus des populations riveraines, -Recrutement de la main-d'œuvre dans la zone où les travaux sont réalisés. 	<ul style="list-style-type: none"> Risque de déplacement involontaire et de réinstallation ; - Risques d'insécurité pour les personnes et les biens (accidents de circulation) ; - Risques de conflits au sein des bénéficiaires du Micro projet ; - Risques d'incendies -Risques de délocalisation des individus et des activités, -Risques de modification des habitudes de vie. -Propagation des maladies sexuellement transmissibles et du VIH/SIDA ; 	<ul style="list-style-type: none"> Sensibilisation des populations Sensibilisation des populations -Programme de sensibilisation en matière de transmission des maladies sexuellement transmissibles et du VIH/S IDA ; 	<ul style="list-style-type: none"> - Activer le plan de recasement (indemnisation des populations déplacées) -Contre les accidents : mettre une signalisation routière ; limiter les vitesses. -Contre les conflits : mettre en place un Comité de gestion -Limitation des vitesses, Exécution des travaux pendant les vacances, -Compensation des cultures détruites sous l'emprise des travaux ainsi que des maisons ; -Limitation des vitesses en imposant une la construction des ralentisseurs ; -Exécution des travaux pendant les vacances,
<p>-Construction d'un pont</p>	<ul style="list-style-type: none"> - Désenclavement des localités et développement des activités socio économiques ; -Renforcement de la dynamique des populations à travers la mobilisation de la contribution communale - Amélioration de la gouvernance locale 	<ul style="list-style-type: none"> -Risques de délocalisation des individus et des activités, -Risques de modification des habitudes de vie. -Propagation des maladies sexuellement transmissibles et du VIH/SIDA ; 	<ul style="list-style-type: none"> -Programme de sensibilisation en matière de transmission des maladies sexuellement transmissibles et du VIH/S IDA ; 	<ul style="list-style-type: none"> -Limitation des vitesses, Exécution des travaux pendant les vacances, -Compensation des cultures détruites sous l'emprise des travaux ainsi que des maisons ;
<p>- Réhabilitation du réseau électrique</p>	<ul style="list-style-type: none"> -Amélioration de l'accès à l'énergie ; -Renforcement de la dynamique des populations à travers la mobilisation de la contribution communale - Amélioration de la gouvernance locale 			

6.2.2. Plan de Gestion environnementale et sociale :

Mesures environnementales	Acteurs de mise en œuvre	Périodes	Acteurs de suivi	Coûts	Observations
- Bon choix du site ;	Maire	Juin 2011-Dec 2012	Comité de SUIVI	500 000	
- Replantation des arbres ;	Agent Communal	Juin 2011-Dec 2012	Comité de SUIVI	2 000 000	
- Remise en état des zones d'emprunt ;	Agent Communal	Juin 2011-Dec 2012	Comité de SUIVI	1 000 000	
- Création des divergents	Agent Communal	Juin 2011-Dec 2012	Comité de SUIVI	1 000 000	
- Eliminer les eaux sales à travers la construction des rigoles	Service d'hygiène	Juin 2011-Dec 2012	Comité de SUIVI	5 000 000	
- Activer le plan de recasement (indemnisation des populations déplacées à juste prix) ;	Maire	Juin 2011-Dec 2012	Comité de SUIVI	PM	
- Obtention d'acte de donation volontaire légalisé du propriétaire du site ;	Maire	Juin 2011-Dec 2012	Comité de SUIVI	500 000	
- Nettoyage et cantonnage des alentours des ouvrages ;	Service d'hygiène	Juin 2011-Dec 2012	Comité de SUIVI	500 000	
- solliciter l'arbitrage des autorités traditionnelles, communales ou administratives	Maire	Juin 2011-Dec 2012	Comité de SUIVI	00	
- Mettre une signalisation routière ; limiter les vitesses.	A3	Juin 2011-Dec 2012	Comité de SUIVI	5 000 000	
Mettre en place un Comité de gestion	A3	Juin 2011-Dec 2012	Comité de SUIVI	100 000	

6.3. Plan d'investissement annuel (PIA)**6.3.1. Ressources mobilisables et échéances**

L'atelier de mobilisation des ressources a pour objectif d'identifier les ressources et leur circuit de mobilisation en vue de financer les activités issues de la programmation. Etaient présents aux travaux de cet atelier : les sectoriels, les opérateurs économiques, les structures de développement, les entreprises publiques et privées, la Commune d'Arrondissement de Garoua 1^{er} ; La cellule Régionale du PNDP/Nord et l'OAL/APESS.

Sources de mobilisation	Ressources financières/ matérielles Activités pré-retenues			Secteurs	Suppositions importantes	Echéance	Observations
	Ressources	Montants ressources	Activités pré-retenues				
Ressources propres de la commune (part destinée à l'investissement)							
Ressources financières							
COMMUNE	Budget communal	68 000 000	Financement des projets	Education, Eau et Energie, Elevage et Agriculture	10% d'apport propre pour les communautés bénéficiaires	2012	Elargir le champ d'action dans d'autres domaines
Ressources matérielles							
Patrimoine communal (Boutiques, droits de place, droits immobilières, fourrières, ...)	Budget communal	117 500 000	Financement des projets	Education, Eau et Energie, Elevage, Agriculture, Autres	10% d'apport propre pour les communautés bénéficiaires	2012	
Ressources mobilisées par les ONG/ les Programmes et autres							
Plan Cameroon	Subvention	500000			10% d'apport propre	Mars 2012	Se rapprocher de Plan Cameroon
FEICOM	fonds de concours	40 000 000		Eau et Energie Equipement communal	10% d'apport propre	Convention signée (fonds disponibles)	
PNDP	Allocation	105 810 952	Micro projets		Apport propre mobilisé	Convention signée (fonds disponibles)	
Communauté Urbaine	Dotation	20 000 000					
SODECOTON			Contribution en matériels (engins)				
Ressources issues du transfert des compétences							

Plan Communal de Développement de la Commune d'Arrondissement de Garoua 1er avec l'appui du PNDP

Sources de mobilisation	Ressources financières/ matérielles Activités pré-retenues			Secteurs	Suppositions importantes	Echéance	Observations
	Ressources	Montants ressources	Activités pré-retenues				
MINEDUB	BIP	250 000	Equipement en bureau de maître de l'EP de Djamboutou 1	Education	Effectivité de transfert	2011	
	BIP	1 800 000	Equipement en table-bancs l'EP de Djamboutou 1	Education	Effectivité de transfert	2011	
	BIP	4 000 000	Acquisition Matériel informatique E.P. les Champions FCB				
	BIP	16 000 000	Construction de 2 salles de classe de l'EP de Djamboutou 1	Education	Effectivité de transfert	2011	
	BIP	14 000 000	Réhabilitation de 11 salles de classe E.P. de Kolléré				
MINEE	BIP	8 000 000	Réalisation d'un forage à Wantoumi, Commune Garoua 2	Eau et Energie	Effectivité de transfert	2011	
MINEPIA	BIP	7 600 000	Construction d'un parc vaccino-gène a Djoumassi	Elevage	Effectivité de transfert		
MINAS	BIP	1 000 000	Acquisition appareillage	Affaires sociales	Effectivité de transfert		
MINFOF	BIP	1 000 000					

6.3.2. Programmation annuelle des projets prioritaires (première année)

Plan Communal de Développement de la Commune d'Arrondissement de Garoua 1er avec l'appui du PNDP

Secteurs	Activités	Tâches	Responsables	Partenaires	Période	Ressources			Observation
						H	M	Coûts	
EAU ET ENERGIE	Electrification Dourouré		Commune	FEICOM				Devis estimatif	
	Construction 10 forages 1 Garoua Windé 1 Wafango 1 Cingabé 1 Djourmassi 1 Gofamé 1 Ouro Yérima 2 Kanadi Est 1 Djabbaré 1 Dourouré		Commune	FEICOM				83.829.175	
	Réalisation d'un forage à Sabongari Ouro-Talaka		Commune	PNDP	Juillet à Décembre 2011	X	X	8.000.000	
	Création et Opérationnalisation Ecole Publique de Haoussaré		Commune	BIP/PNDP FEICOM				16.000.000	
	Achat des tables bancs dans les E.P. de la commune de Garoua 1er		Commune	PNDP	Juillet à Décembre 2011			13 000 000	
EDUCATION DE BASE	Construction et équipement E.P. Haoussaré		Commune	PNDP	Juillet à Décembre 2011	X	X	20.000.000	

Secteurs	Activités	Tâches	Responsables	Partenaires	Période	Ressources	Observation
----------	-----------	--------	--------------	-------------	---------	------------	-------------

Plan Communal de Développement de la Commune d'Arrondissement de Garoua 1er avec l'appui du PNDP

					H	M	Coûts	
ENSEIGNEMENT SECONDAIRE	Ecole Maternelle Kanadi Est		Commune	BIP			25.000.000	
	Equipement en table bancs des Ecoles Maternelles 600 tables bancs pour les Ecoles primaires de Garoua 1er		Commune	C2D/BIP/PNDP PPTE			6.750.000	
	Plaider pour la Construction et Equipement de 03 Directions : Houro Ourso III (Camp chinois) Ouro Labbo Djamboutou Petel		Commune	C2D			25 500 000	
	Recrutement des gardiens de nuits 03 : -Djamboutou -Ouro Labbo -Sabongari		Commune				720 000	
	Boisement de l'école de Garoua Windé, Djamboutou Petel, Ouro Labbo, Ouro Hourso, Kanadi Ouest		Commune	MINFOF/WWF/ ANAFOR/ MINEDUB			50.000.000	
	Les Parents pauvres en vue de maintenir les enfants à l'école		Commune	Commune/Elites ONG/CUG			10.000.000	
	Promouvoir l'excellence au milieu scolaire		Commune	Elites/Commune Bonne Volonté/CUG Et Autres			5.000.000	
	Construire 02 salles de classes au CES de Kolléré 02 Salles de classes Lycée Djamboutou camp chinois)		Commune	BIP			36.000.000	
	Confection de 120 Tables bancs			BIP/ELITE ONG/AUTRES			5.400.000	

Plan Communal de Développement de la Commune d'Arrondissement de Garoua 1er avec l'appui du PNDP

Secteurs	Activités	Tâches	Responsables	Partenaires	Période	Ressources		Observation
ENSEIGNEMENT SECONDAIRE	Création d'un CES et 01 CETIC a Ouro Talaka			BIP			43.200.000	
	Plaidoyer pour affectation de 10 enseignements aux seins des Etablissements Secondaires		Commune	MINSEC/Délégation Régionale			00	
	Promouvoir l'excellence en milieu scolaire		Commune	CUG			10.000.000	
	Equiper des salles Existantes -200 Tables bancs -Construction clôture CES Kolléré		Commune Commune	ELITES/PN DP BIP			6.000.000 25.000.000	
DEVELOPPEMENT URBAIN ET HABITAT	Réhabilitation des routes : -Yelwa-ancien petit marché- Souari dépôt -Carrefour Bamiléké-Cristal Bar Tchéboaré-Cap Moussa ceri		Commune	CUG C2D/PPTE			25.000.000	
	Nkolbivess : (réhabilitation) carrefour Fédéral Commissariat Sapeurs pompiers		Commune	MINDUH			50.000.000	
	Voirie urbain quartier Bamiléké		Commune	PPTE/Fond Routier MINDUH			100.000.000	
	Réhabiliter et entretenir le réseau routier des quartiers -Ouro Mal Amadou-cingabé -Camp chinois-Garoua Windé		Commune	MINDUH/P PTE BIP			60.000.000 40.000.000	
	Réhabiliter les caniveaux endommagés des quartiers : -Foulbéré II et III -Kolléré		Commune	MINDUH/C U.GRA			20.000.000	
	Réouvrir les routes obstruées : Barmari → Souari dépôt			C2D/MIND UH PPTE			2 400 000	

Secteurs	Activités	Tâches	Responsables	Partenaires	Période	Ressources	Observation
----------	-----------	--------	--------------	-------------	---------	------------	-------------

Plan Communal de Développement de la Commune d'Arrondissement de Garoua 1er avec l'appui du PNDP

DEVELOPPEMENT URBAIN ET HABITAT	Finaliser le traçage des routes sabongari – Ouro talaka				Juillet à Décembre 2011			30 000 000	
	Voirie urbaine de Kanadi Ouest et Kanadi Est		Commune	MINDUH/P PTE	---//---			90.000.000	
	Réhabiliter le collecteur des eaux du quartier Sabongari (2014)			MINDUH C2D	---//---			2 400 000	
	Réaliser cinq plans d'urbanisations de Cinq quartiers Périurbains : Ouro Mal Amadou, Ouro Labbo, Djoumassi, Lomodou, Garoua Windé		Commune	MINDUH	---//---			3 000 000	
	Réalisation de 05 plans d'occupation des sols des cinq quartiers : Ouro labbo, Ouro Mal Amadou, Garoua Windé, Djoumassi, Lomodou		Commune		---//---			2 500 000	
	Aménager axe Barmari – E.P. Haoussaré		Commune	PNDP	---//---	X	X	5 000 000	
	Aménager la route d'Ouro-Hourso II		Commune	PNDP	---//---	X	X	15.000.000	
	Aménager la route de Souari Manou		Commune	PNDP	---//---	X	X	15.000.000	
	Aménager la route de Kanadi Est		Commune	PNDP	---//---	X	X	13 600 000	
DOMAINE ET AFFAIRES FONCIERES	Sensibiliser les populations sur la procédure d'obtention des titres fonciers (2012 contrats)		Commune	MINDAF/M INATD	---//---			500 000	
	Faire des demandes pour entrer en possession des domaines privés communaux		Commune		---//---			500 000	
	Demande d'un terrain pour création d'une pépinière Communale		Commune	MINATD	---//---			00	
	Elaborer un registre foncier de la Commune (Bibliothèque site Hôtel de ville Gra 1er)		Commune	MINDAF	---//---			2.000.000	
	Réalisation lotissement Communal		Commune	MINDAF	---//---			32 400 000	

Secteurs	Activités	Tâches	Responsable	Partenaires	Période	Ressources	Observation
----------	-----------	--------	-------------	-------------	---------	------------	-------------

Plan Communal de Développement de la Commune d'Arrondissement de Garoua 1er avec l'appui du PNDP

		s					
AGRICULTURE ET DEVELOPPEMENT RURAL	Regrouper les acteurs par filières : -Pastoral -Agricole Filière Maraîcher et filière Mais.		Commune	MINADER	Juillet à Décembre 2011		1 000 000
	Faciliter la formation des organisations paysannes 20 (OP)		Commune	MINADER	---//---		Financement (plan Cameroon Gra 1)
	Sensibiliser les groupements sur le montage des microprojets pour l'obtention des subventions			CADPEN CELDIE CADRE	---//---		1.000.000
	Renforcer les capacités des membres des O.P en technique de production et de gestion		Commune	MINADER MINRESI	---//---		1.000.000

Secteurs	Activités	Tâches	Responsables	Partenaires	Période	Ressources		Observation
AGRICULTURE ET DEVELOPPEMENT RURAL	Utiliser l'alphabétisation fonctionnelle comme moyen pour passer les messages sur les nouvelles technologies agricoles		Commune	MINADER MINJEUN CNPC/CAM	Juillet à Décembre 2011		1.000.000	
	Instituer localement les prix pour les paysans ayant adoptés les innovations		Commune	MINADER	---//---		500.000	
	Faciliter l'accès aux crédits et aux intrants agricoles des 20 O.P par la création du magasin du paysan		Commune	FEICOM CVUC	---//---		20 000 000	
	Appuyer les groupements pour le montage des requêtes		Commune (Agent)	FEICOM MINADER	---//---		1 000 000	
	Initier la requête pour la construction de 02 postes agricoles à Garoua Windé		Commune	MINADER BIP			00	

Secteurs	Activités	Tâches	Responsables	Partenaires	Période	Ressources		Observation
PROMOTION DE LA FEMME ET DE LA FAMILLE	Mobiliser les Femmes autour des groupes formels : -GIC et Association reconnus		Commune	MINPROFF ACEFA ELITES PIASI	Juillet à Décembre 2011		200.000	
	Redynamiser les groupes féminins existants formalisés		Commune	MINPROFF ACEFA ONG PIASI	---//---		800.000	

Plan Communal de Développement de la Commune d'Arrondissement de Garoua 1er avec l'appui du PNDP

AFFAIRES SOCIALES	Appuyer les groupes dans les montages de micro projets pour la recherche de financement			MINPROFF ACEFA PIASI	---//---			20 microprojets à 1.000.000	
	Sensibiliser les ménages de la Commune sur l'importance des actes d'Etat Civil en général l'acte de mariage en particulier			Comité de Concertation MINAS MINPROFF	---//---			00	
	Prendre en charge (psychosociale) des femmes victimes de fistules obstétricales		Commune	MINSANTE	---//---			500.000	
	Mener des enquêtes sur la vulnérabilité d'une personne		Commune	MINAS	---//---			00	

Secteurs	Activités	Tâches	Responsables	Partenaires	Période	Ressources		Observation
AFFAIRES SOCIALES	Appui Financier aux P.V.V.S		Commune	CRDV ONG	Juillet à Décembre 2011		1 000.000	
	Lutter contre le phénomène d'abandon et de maltraitance des enfants		Commune	SAARE DJABBAME MINAS	---//---		1.000.000	
ENVIRONNEMENT ET PROTECTION DE LA NATURE	Aménager un espace pour recaser les garages des engins à deux roues		Commune	MINEP FEICOM MINTRANSPORT	---//---		10.000.000	
	Créer et Aménager deux jardins publics		Commune	CUG ONG	---//---		7.000.000	
	Sensibiliser les populations sur la nécessité de construire les latrines au sein des ménages		Commune	CROIX ROUGE SANTÉ ONG	---//---		00	
	Réglementer l'exploitation des carrières de sables de Ouro Mal Amadou, Lomodou, Djamboutou		Commune				00	
PETITES ET MOYENNES ENTREPRISES DE L'ECONOMIE SOCIALE ET DE L'ARTISANAT	Mettre en place un répertoire de PME et des groupes d'artisan		Commune	PME BEMCA ONG MINPMES	---//---		00	
	Promouvoir l'artisanat par l'organisation d'un salon Communal de l'artisanat		Commune	Chambre de Commerce MINPMESSA	---//---		1 000.000	

Secteurs	Activités	Tâches	Responsables	Partenaires	Période	Ressources			Observation
EMPLOI ET FORMATION PROFESSIONNELLE	Nouer des partenariats avec les centres techniques pour la formation des jeunes post scolaire		Commune	CFPMI CFPEB AFOB	Juillet à Décembre 2011			00	
SPORT ET EDUCATION PHYSIQUE	Plaider pour l'affectation de 10 maîtres de sports		Commune	DR MINSEP	2012			00	
	Participer à l'organisation des championnats de vacances		Commune	SABC, MTN CUG ORANGE	2012			1.000.000	
JEUNESSE	Construire un centre multifonctionnel [Djamboutou]		Commune	MINJEUN ELITES	2012			50 000 000	
	Organiser des œuvres de vacances (colonies de vacances)		Commune	MINJEUN ELITES	2012			1 000.000	
COMMUNE	Organiser une semaine culturelle		Commune	ORANGE,MTN SABC CICAM, CIMENCAM SODECOTON ALLIANCE FRANCO-CAMEROUNAISE	2012			5.000.000	
	Finaliser le projet de l'organigramme de la Commune d'Arrondissement de Garoua 1er		Commune	MINATD	2012			Délibération	
	Construire l'hôtel de ville de la Commune d'Arrondissement de Garoua 1er		Commune	FEICOM	2012			180.000.000	
	Relancer les réunions mensuelles d'échanges et d'information entre les différents services de la Mairie.		Commune	MINATD	2012			00	
	Organiser des réunions de suivi évaluation de mise en œuvre du P.C.D tous les deux mois		Commune	MINATD	2012			00	
	Dégager les objets abandonnés (engins, bois, et autres) sur la voie publique dans les différents quartiers de la Commune		Commune	C.U.G	2012			Délibération	

Plan Communal de Développement de la Commune d'Arrondissement de Garoua 1er avec l'appui du PNDP

Secteurs	Activités	Tâches	Responsables	Partenaires	Période	Ressources		Observation
	Créer des parcs de stationnement au sein des marchés		Commune	C.U.G	2012		Délibération	
COMMUNICATION	Créer et diffuser un bulletin d'information sur les activités de la Commune		Commune	C.U.G	2012		2.000.000	
	Créer et alimenter un site web de la Commune d'Arrondissement de Garoua 1er		Commune	MINCOM	2012		1 500 000	
	Créer une radio communautaire		Commune	MINCOM/ PNUD/ UNESCO	2012		35 000 000	
ELEVAGE, PECHE ET INDUSTRIES ANIMALES	Encourager l'embouche bovine		Commune	Commune	2012		500 000	
COMMERCE	Construire un Hangar et un Magasin au marché de Ouro-Labbo		Commune	PNDP	Juillet à Décembre 2011	X	X	25.000.000
	Construire des boutiques à l'Hôpital Régional		Commune	PNDP	Juillet à Décembre 2011	X	X	15.000.000
SANTE	Construire un Centre de Santé à Sabongari		Commune	B.P/PPTE	2012		50.000.000	

6.3.3 Plan de financement du PIA

Activités du PIA	Coûts	Apports partenaires/Bailleurs			Apport de la Commune	
		Subvention	Crédit	Fonds de Concours	Financier	Nature
Construire un Hangar et un Magasin à Ouro-Labbo	25.000.000			21 250 000	3 750 000	
Aménager la route d'Ouro Kanadi Ouest	15.000.000			14 250 000	750 000	
Aménager la route d'Ouro Kanadi Est	13 000 000			12 350 000	650 000	
Aménager la route d'Ouro-Hourso II	15.000.000			14 250 000	750 000	
Construire les boutiques à l'Hôpital Régional	15.000.000			12 275 000	2 250 000	
Construire et équiper 02 salles de classe et Bureau du Directeur de l'école publique de Haoussaré	20.000.000			18 000 000	2 000 000	
Réaliser un forage à Sabongari Ouro-Talaka	8.000.000			7 600 000	400 000	
Aménager l'axe Barmari-E.P. Haoussaré	5 000 000			4 750 000	250 000	
Equiper les écoles primaires de Garoua 1 ^{er} en 800 tables bancs	13 000 000			11 700 000	1 300 000	

Electrifier le quartier Dourouré	19 812 000				
Construire l'hôtel de ville de la Commune d'Arrondissement de Garoua 1er	180.000.000			180.000.000	
Construire un Centre de Santé à Sabongari	50.000.000			50.000.000	
Construire 10 forages dans les quartiers suivants : 1 Garoua Windé 1 Wafango 1 Cingabé 1 Djoumassi 1 Gofamé 1 Ouro Yérima 2 Kanadi Est 1 Djabbaré 1 Dourouré	83.829.175			83.829.175	
Construire une Ecole Maternelle à Kanadi Est	25.000.000			25.000.000	
Construire et équiper trois (03) Directions des écoles primaires de : Houro Ourso I, Ouro Labbo et Djamboutou Petel	25 500 000			25 500 000	
Recruter trois (03) gardiens de nuit au sein des écoles maternelles de : -Djamboutou, -Ouro Hourso 3, -Sabongari,	720 000				720 000
Boiser les écoles de Garoua Windé, Djamboutou Petel, Ouro Labbo, Ouro Hourso, Kanadi Ouest	50.000.000			50.000.000	
Appuyer financièrement et matériellement les parents pauvres en vue de maintenir les enfants à l'école	10.000.000				10.000.000
Promouvoir l'excellence en milieu scolaire	5.000.000				5.000.000
Construire 02 salles de classes au Lycée de Kolléré, 02 Salles de classes au Lycée de Djamboutou camp chinois	36.000.000			36.000.000	
Fabriquer 120 Tables bancs	5.400.000			5.400.000	
Créer un (01) CES et un (01) CETIC à Ouro Talaka	43.200.000			43.200.000	
Promouvoir l'excellence en milieu scolaire	10.000.000				10.000.000
-Construire la clôture du Lycée de Kolléré	25.000.000			25.000.000	
Réhabiliter les routes suivantes : - Axe Souari dépôt -Ancien petit marché-Mehiri	25.000.000			25.000.000	

-Carrefour Bamiléké-Cristal Bar					
Réhabiliter les routes : -Carrefour Fédéral-Camp BCD, -Commissariat –Petit marché-Cathédrale	50.000.000			50.000.000	
Aménager la voirie urbaine du quartier Bamiléké	100 000 000			100 000 000	
Réhabiliter et entretenir le réseau routier des quartiers : -Ouro Mal Amadou-Singabé -Camp chinois-Garoua Windé	60 000 000 40 000 000			60 000 000 40 000 000	
Réhabiliter les caniveaux endommagés des quartiers : -Foulbéré I, II et III -Kolléré	20 000 000				
Réouvrir les routes obstruées : Barmari → Souari Manou	30 000 000			30 000 000	
Réaliser la voirie urbaine de Sabongari – Ouro talaka	30 000 000			30 000 000	
Aménager la voirie urbaine de : -Kanadi Ouest -Kanadi Est	90 000 000			90 000 000	
Réaliser cinq plans d'urbanisation de Cinq quartiers Périurbains : Ouro Mal Amadou, Ouro Labbo, Djoumassi, Lomodou, Garoua Windé	3 000 000			3 000 000	
Réaliser de 05 plans, Occupation des sols des cinq quartiers : Ouro labbo, Ouro Mal Amadou, Garoua Windé, Djoumassi, Lomodou	2 500 000			2 500 000	
Sensibiliser les populations sur la procédure d'obtention des titres fonciers	500 000				500 000
Faire des demandes pour entrer en possession des domaines privés communaux	500 000				500 000
Obtenir un terrain pour création d'une pépinière Communale	50 000				50 000
Elaborer un registre foncier de la Commune	2 000 000				2 000 000
Réaliser le lotissement Communal	32 400 000			32 400 000	
Regrouper les acteurs par filières : -Pastoral -Agricole Filière Maraîcher et filière Mais.	1000 000			1 000 000	
Faciliter L'accès aux intrants agricoles et aux crédits des 20 (OP) organisations paysannes par la création d'un magasin	20 000 000			20 000 000	
Appuyer les groupements pour le montage des requêtes	1.000 000				1 000 000
Initier la requête pour la construction de 02 postes agricoles à Garoua Windé	50 000				50 000

Sensibiliser les ménages de la Commune sur l'importance des actes d'Etat Civil en général l'acte de mariage en particulier	1500 000			1 500 000		
Prendre en charge (psycho-sociales) les femmes victimes de fistules obstétricales	500 000			500 000		
Mener des enquêtes sur la vulnérabilité d'une personne	200 000			200 000		
Appuyer Financièrement aux P.V.V.S	100 000			100 000		
Lutter contre le phénomène d'abandon et de maltraitance des enfants	5 000 000			5 000 000		
Créer et Aménager deux jardins publics	7 000 000			7 000 000		
Aménager un espace pour recaser les garages des engins à deux roues	10 000 000			10 000 000		
Sensibiliser les populations sur la nécessité de construire les latrines au sein des ménages	500 000				500 000	
Réglementer l'exploitation des carrières de sables de Ouro Mal Amadou, Lomodou, Djamboutou	50 000				50 000	
Mettre en place un répertoire de PME et des groupes d'artisanat	100 000				100 000	
Promouvoir l'artisanat par l'organisation d'un salon Communal de l'artisanat	500 000			500 000		
Nouer des partenariats avec les centres techniques pour la formation des jeunes post-scolaire	500 000			500 000		
Faire des plaidoyers pour l'affectation de 10 maîtres de sports	500 000			500 000		
Organiser une semaine culturelle	5 000 000				5 000 000	
Finaliser le projet de l'organigramme	Délibération				Délibération	
Créer et diffuser des bulletins d'information sur les réalisations de la communication de la Commune	1.000.000				1.000.000	
Relancer les réunions mensuelles d'échanges et d'information entre les différents services de la Mairie.	1.000.000				1.000.000	
Organiser des réunions de suivi évaluation de mise en œuvre du P.C.D tous les deux mois	600.000 (2011) 800.000 (2012)				600.000 (2011) 800.000 (2012)	
Encourager l'embouche bovine	500 000				500 000	
TOTAL						

6.4 Plan de Passation des marchés du PIA

Désignation	Elaboration de la requête	Elaboration de la Convention	Préparation (Termes de Référence, DAO/Cotation, DP)	Consultation, Avis d'Appel d'Offres, Invitation	Evaluation technique et financière	Non objection de la CNC	Négociation du contrat	Attribution et signature du contrat	Exécution	Réception provisoire	Observations
	Date prévue	Date réalisée	Date prévue	Date réalisée		Date prévue	Date réalisée	Date prévue	Date réalisée	Date prévue	
Construire un Hangar et un Magasin à Ouro-Labbo	Du 01 au 15/08/2011		15/09/2011		31/10/2011	10/11/2011		15/11/2011		20/02/2011	
Aménager la route d'Ouro Kanadi Ouest	Du 01 au 15/08/2011		15/09/2011		31/10/2011	10/11/2011		15/11/2011		20/02/2011	
Aménager la route d'Ouro Kanadi Est	Du 01 au 15/08/2011		15/09/2011		31/10/2011	10/11/2011		15/11/2011		20/02/2011	
Aménager la route d'Ouro-Hourso II	Du 01 au 15/08/2011		15/09/2011		31/10/2011	10/11/2011		15/11/2011		20/02/2011	
Construire les boutiques à l'Hôpital Régional	Du 01 au 15/08/2011		15/09/2011		31/10/2011	10/11/2011		15/11/2011		20/02/2011	
Construire et équiper l'école publique de Haoussaré	Du 01 au 15/08/2011		15/09/2011		31/10/2011	10/11/2011		15/11/2011		20/02/2011	
Réaliser un forage à Sabongari Ouro-Talaka	Du 01 au 15/08/2011		15/09/2011		31/10/2011	10/11/2011		15/11/2011		20/02/2011	
Aménager l'axe Barmari-E.P. Haoussaré	Du 01 au 15/08/2011		15/09/2011		31/10/2011	10/11/2011		15/11/2011		20/02/2011	
Equiper les écoles primaires de Garoua 1er en 800 tables bancs	Du 01 au 15/08/2011		15/09/2011		31/10/2011	10/11/2011		15/11/2011		20/02/2011	

7. MECANISME DE SUIVI- EVALUATION

La mise en œuvre et le suivi du document PCD se fait par un comité de suivi-évaluation, mis sur pied par la commune. Le Maire s'est chargé de constituer ledit Comité en concertation avec le Conseil Municipal.

7.1. Composition et attributions du comité de suivi-évaluation du PCD

Le Comité de suivi-évaluation du PCD est composé d'un Président, d'un Secrétaire, d'un Trésorier, des Conseillers, d'un Superviseur, d'un Chargé de suivi des infrastructures et de celui chargé du Suivi des formations, études et actions d'appui. Ce comité a pour missions de :

- Proposer le plan d'information et de communication sur la mise en œuvre du Plan Communal de Développement ;
- Assurer le Suivi et de l'exécution et l'évaluation du PCD ;
- Proposer le mécanisme de révision du PCD;
- Préparer le Plan d'Investissement Annuel.

Le Comité travaille en étroite collaboration avec l'exécutif communal et rend compte périodiquement au Maire et son mandat est de deux (2) ans renouvelable une fois.

7.2 Indicateurs de suivi et d'évaluation (par rapport au PIA)

Les indicateurs de suivi et d'évaluation du PCD par rapport au PIA sont :

- Le rapport d'exécution du PIA ;
- Le nombre d'activités réalisées ;
- Les statistiques de réalisations.

N°	ACTIVITES PREVUES	ACTIVITES REALISEES	ECART	OBSERVATIONS
1	Construire un Hangar et un Magasin à Ouro-Labbo			
2	Aménager la route d'Ouro Kanadi Ouest			
3	Aménager la route d'Ouro Kanadi Est			
4	Aménager la route d'Ouro-Hourso II			
5	Construire les boutiques à l'Hôpital Régional			
6	Construire et équiper l'école publique de Haoussaré			
7	Réaliser un forage à Sabongari Ouro-Talaka			
8	Aménager l'axe Barmari-E.P. Haoussaré			
9	Equiper les écoles primaires de Garoua 1 ^{er} en 800 tables bancs			

7.3 Dispositif, outils et fréquence du reporting

Les réunions du comité de suivi et d'évaluation du PCD se tiennent quatre (04) fois par an, sur convocation de son président. Elles sont sanctionnées par un procès verbal et un rapport

7.4 Mécanisme de préparation du PIA et de révision du PCD

Sur convocation du président du comité de suivi nommé par arrêté municipal, la réunion de suivi du PCD se tient tous les trois mois ou en session extraordinaire en cas de nécessité. Sa révision est annuelle.

Les amendements issus de la révision, doivent faire l'objet d'une validation du conseil municipal.

8 PLAN DE COMMUNICATION SUR LA MISE EN ŒUVRE DU PCD

Planification des activités de communication au niveau communal

1. Communication interne au sein de la commune en tant qu'institution

Objectif	Activité	Emetteur	Récepteur	Supports/outils	Coût	Période	Indicateurs
Assurer une bonne circulation de l'information en interne	-Créer des adresses email pour chaque personnel	Chargé de communication	Conseillers municipaux	Internet	1 000 000	2012	
	-Créer un Almanach	Chargé de la communication	Conseillers municipaux	Répertoire	900 000	2012	Adresses et contacts disponibles
	-Créer une fiche de circulation interne des documents	Chargé de communication	Maire et ses adjoints	Registre de circulation des documents	00		

1. La communication institutionnelle

a) La communication avec les autorités et les sectoriels

Objectif	Activités	Emetteur	Récepteur	Support/outil	Coût	Période	Indicateur
Informer régulièrement les autorités nationales, régionales et locales des activités de la commune.	Produire et diffuser un rapport trimestriel d'activités	-Chargé de la communication -agent de développement	-Membres du Gouvernement -Gouverneur -Préfet -Sectoriels	Rapport trimestriel	00	2011	Cahier de transmission
	Création et alimentation d'un site web	Chargé de la communication	-Membres du Gouvernement -Gouverneur -Préfet -Sectoriels	Site Web de la Commune	1 500 000	2012	Mise a jour hebdomadaire

La communication entre la commune et les bénéficiaires

Objectif	Activités	Emetteur	Récepteur	Support/outil	Coût	Période	Indicateur
Sensibiliser les populations sur l'importance des activités de développement	Organiser des causeries éducatives avec les populations	-Maire -Conseillers Municipaux -Comités de Concertation	-Communautés -Comités de Concertation	Plan Communal de Développement	1 500 000	Par trimestre	Enquêtes participatives
Expliquer le DSCE aux populations	Organiser des campagnes de sensibilisation et de vulgarisation du DSCE au niveau des communautés	-Délégué Départemental MINEPAT -Maire -Conseillers Municipaux	-Commune -Communautés -Comités de Concertation	DSCE	1 000 000	Sept-Décembre 2011	Liste de présence

Plan Communal de Développement de la Commune d'Arrondissement de Garoua 1er avec l'appui du PNDP

		-Comités de Concertation					
Restituer le Plan Communal de Développement aux populations pour les engager dans la mise en œuvre des actions prévues	Séance de restitution des PCD au niveau des communautés	-Maire -Conseillers municipaux -Comités de Concertation	Communautés -Comités de Concertation	Plan Communal de Développement	1 500 000	Sept-Décembre 2011	Nombre de séances de sensibilisation
Promouvoir la gouvernance locale	Communiquer sur le budget et le compte administratif de la commune	-Maire -Conseillers municipaux	Communautés	-Médias locaux -Site web communal -Bulletin communal -Concertation avec les communautés -Babillard de la commune	2 000 000	-Février 2012 budget -Août 2012 Compte administratif	budget et compte administratif connus par populations

c) Communication avec la société civile et le secteur privé

Objectif	Activité	Emetteur	Récepteur	Supports/outils	Coût	Période	Indicateurs
Impliquer la société civile et le secteur privé dans la conduite des actions de développement	Organiser une rencontre avec la société civile et le secteur privé	-Le Maire -Chargé de la communication	Société civile/secteur privé	-Correspondances -Site Web -Bulletin Communal	500 000	Une fois l'an	Rapport de rencontre
Constituer une banque de données sur la société civile et le secteur privé	Mettre en place un répertoire	Chargé de la communication	Maire	-Correspondances -Site Web	00	Sept-Dec 2011 et 2012	Répertoire disponible
Informier régulièrement la société civile et le secteur privé sur les activités de la commune	-Concevoir et diffuser un rapport d'activités trimestriel -Alimenter le site web	Chargé de la communication	Société civile, secteur privé	-Rapport d'activités trimestriel, semestriel et annuel -site internet -mailing -Bulletin Communal	00	Sept-Dec 2011 et 2012	Liste de diffusion du rapport

d) la Communication avec les partenaires techniques et financiers

Objectif	Activités	Emetteur	Récepteur	Support/outil	Coût	Période	Indicateur
Identifier les partenaires	Constituer un répertoire des partenaires	Chargé de la communication	Partenaires	P C D	00	2011 et 2012	Répertoire disponible
Sensibiliser et impliquer les partenaires dans le processus de développement de la commune	Organiser des séances de travail et créer des cadres de concertation entre la commune et les partenaires	Chargé de la communication	Partenaires	Séances de travail	1 500 000	Début d'année	Compte rendu disponible
Informers régulièrement les partenaires sur l'exécution du PCD et des autres activités de la Commune	Produire et diffuser le rapport d'activités	-Comite de suivi -S.G.	Projets et programmes Bailleurs de fonds ONG	-Rapport d'activités -Site Web	50 000	Semestriel	Rapport diffusé

e) Communication avec les élites extérieures et la diaspora

Objectif	Activités	Emetteur	Récepteur	Support/outil	Coût	Période	Indicateur
Identifier les élites extérieures et acteurs de la diaspora	Constituer un répertoire des Elites extérieures et Acteurs de la Diaspora	Chargé de la communication	Elites extérieures et Acteurs de la Diaspora	-Correspondances -Site Web	10 000	Sept-Dec 2011	Répertoire disponible
Sensibiliser et impliquer les élites extérieures et les élites de la diaspora dans le processus de développement de la commune	Organiser des campagnes de sensibilisation auprès des Elites extérieures et Acteurs de la Diaspora	-Maire -Conseillers -Chargé de la communication	Elites extérieures et Acteurs de la Diaspora	Campagnes d'information avec PCD comme support	5 000 000	Début d'année	Compte rendu disponible
Informers régulièrement les élites extérieures et les acteurs de la diaspora sur l'exécution du PCD et des autres activités de la commune	Produire et diffuser le rapport d'activités	-Maire -Conseillers municipaux -Chargé de la communication	Elites extérieures et Acteurs de la Diaspora	Rapport d'activités transmis par email ou diffusé sur le site internet de la commune	10 000	Juillet 2012	Rapport diffusé

2. La communication de masse

Objectif	Activité	Emetteur	Récepteur	Support/outil	Coût	Période	Indicateur
Informers le grand public sur les activités de la commune, l'élaboration et la mise en œuvre du PCD	Organiser des émissions sur les radios communautaires ou régionales	Chargé de la communication	Grand public	Médias de masse	1 500 000	Sept-Dec 2011	Nombre d'émissions diffusées
	Organiser des points de presse	Chargé de la communication	journalistes	Dossiers de presse	1 000 000	Annuel	Nombre des points de presse
	Réaliser des reportages et des documentaires sur les activités de la commune	Chargé de la communication	Grand public	Radio/TV/Presse écrite	10 000 000	Sept-Dec 2011	Nombre des documentaires réalisés

3. Actions de plaidoyer

Objectif	Activité	Emetteur	Récepteur	Support/ outil	Coût	Période	Indicateur
Rechercher des financements alternatifs pour la mise en œuvre du PCD	Organiser des rencontres avec le MINEPAT	Maire	MINEPAT	PCD et état de mise en œuvre	1 000 000	Sept2011 Dec2012	Rapport de missions
	Organiser des rencontres avec les bailleurs de fonds et les projets/programmes	Maire	Partenaires	PCD et état de mise en oeuvre	PM	Sept2011 Dec2012	Rapport de missions
	Organiser des rencontres avec le secteur privé	Maire	Chefs d'entreprise	PCD et état de mise en oeuvre	PM	Sept2011 Dec2012	Rapport de missions
	Organiser des rencontres avec la diaspora	Maire	Diaspora	PCD et état de mise en oeuvre	PM	Sept2011 Dec2012	Rapport de missions

9. Synthèses des besoins et plans d'actions des villages de la commune

N°	SECTEURS	PROBLEMES	CAUSES/EFFETS	ACTIONS LOCALES	ACTION COMMUNALES.
1	EAU ET ENERGIE	Faible Couverture du réseau CDE	Absence d'un forage	Formulation d'une demande	-Extension du réseau CDE -Création d'un forage.
2	SANTE	Difficulté d'accès aux soins de santé primaire.	-Inexistence d'un Centre de santé	Formulation d'une demande	-Création d'un Centre de santé.
		Accroissement de l'insalubrité au sein du quartier ;	-Insuffisance des fosses de recueil des eaux usées -Absence d'entretien des fosses existantes -Non respect des consignes d'Hysacam	-Organisation des descentes de contrôle sur le terrain du service d'hygiène de la commune -Appui au respect de la journée de propreté instaurée au sein de la ville de Garoua	-Organisation des campagnes de sensibilisation -Dénonciation des réfracteurs
3	EDUCATION DE BASE	-Difficulté d'accès à l'éducation de base.	Inexistence d'une école maternelle et primaire	Formulation d'une demande	-Création d'une école maternelle et d'une école primaire
4	COMMERCE	Inexistence d'un marché	Détournement du site prévu au profit de la population.	-Demande de restauration du site détourné.	-Initialisation d'un marché.
5	EMPLOI ET FORMATION PROFESSIONNELLE	Difficulté d'accès aux emplois	Absence des centres de formation pour les jeunes.	Formulation d'une demande de création des Centres de formation.	-Création des Centres de formation pour les jeunes.
6	AGRICULTURE ET DEVELOPPEMENT RURAL	Déficit d'encadrement des producteurs.	-Insuffisance des structures d'encadrement de producteurs	Organisation et demande d'appui aux Producteurs.	-Appui aux producteurs
		Difficulté d'accès aux micro-crédits, aux subventions et aux emplois	Absence de communication	Mise sur pied d'un organe local de communication	Recherche de débouchés et appui à l'insertion socio-professionnelle des jeunes diplômés.

N°	SECTEURS	PROBLEMES	CAUSES/EFFETS	ACTIONS LOCALES	ACTION COMMUNALES.
7	ELEVAGE PECHES ET INDUSTRIES ANIMALES.	Déficit d'encadrement des producteurs.	-Insuffisance des structures d'encadrement de producteurs	Organisation et demande d'appui aux Producteurs.	-Appui aux producteurs
8	PROMOTION DE FEMME ET DE LA FAMILLE	Déficit d'encadrement des femmes	-Manque de structures d'encadrement des femmes.	Formulation d'une demande de Création des structures d'encadrement.	-Création des structures d'encadrement.
9	ADMINISTRATION TERRITORIALE, DECENTRALISATION	Insécurité au sein du quartier	-Manque d'emplois et d'encadrement des jeunes	-Formulation d'une demande. - Mettre sur pied un comité de vigilance.	-Appui aux emplois et d'encadrement des jeunes. -L'opérationnalisation du comité de vigilance
		Difficulté d'accès aux actes d'état civil	-Ignorance des populations ; -Négligence des parents ; -Pauvreté	-Identification des enfants dépourvus d'actes de naissance -Identification des couples dépourvus d'actes de mariage -S'adresser à la Mairie pour l'établissement des AEC collectifs.	Etablissement des actes d'état civil collectif.
10	SPORT ET EDUCATION PHYSIQUE	Difficulté d'accès aux infrastructures sportives et de loisirs.	-Non aboutissement de la demande.	Formulation et suivis de la demande	-Création des infrastructures Sportives et Loisirs.
			-Absence des aires des jeux et de loisirs	-Création des structures sportives et de loisir	-Appui à la création des structures sportives et de loisir

N°	SECTEURS	PROBLEMES	CAUSES/EFFETS	ACTIONS LOCALES	ACTION COMMUNALES.
11	DEVELOPPEMENT URBAIN ET HABITAT	Difficulté d'accès aux différents quartiers.	-Manque d'un plan d'urbanisation.	Formulation d'une demande	-Urbanisation du quartier.
			Dégradation des chaussées et ouvrages d'affranchissement	Structuration des groupes des jeunes	Réaménagement de la voie publique et réglementation de la circulation des gros camions et gros porteurs
			Mauvais états des routes.	-Mobilisation de la M.O locale -Mise sur pied d'un comité de gestion des routes	-Réhabilitation des routes et des canaux d'évacuation.
12	CULTURE	Eloignement du Centre culturel et de la Formation.	-Absence des centres locaux -Absence d'initiative locale -Analphabétisme -Frein à l'épanouissement de la Femme, délinquance, exode rural.	Création d'un Centre Local.	-Initier les cours -Alphabétisation -Formation au sein du groupe.
13	JEUNESSE	Inexistence d'un Centre de formation et de loisirs	- Chômage. - Absence d'organisation	/ - / - /	Création d'un Centre de formation et de loisirs.

N°	SECTEURS	PROBLEMES	CAUSES/EFFETS	ACTIONS LOCALES	ACTION COMMUNALES.
14	ENVIRONNEMENT ET PROTECTION DE LA NATURE	Difficulté de préserver l'environnement et de promouvoir l'assainissement adéquat	Prolifération des garages des moto-taxis		Aménager un espace pour recaser les garages des engins à deux roues
			Déversement des ordures ménagères	Sensibiliser la construction des latrines et des fosses sseptiques au sein des ménages	Mettre à disposition 06 bacs à ordures sur 03 marchés
			Exploitation des anarchiques des carrières de sables		Réglementer l'exploitation des carrières de sables d'Ouro Mal Amadou, Lomodou, Djamboutou
15	PETITES ET MOYENNES ENTREPRISES DE L'ECONOMIE SOCIALE ET DE L'ARTISANAT	Difficulté de promouvoir l'économie sociale et de l'artisanat	Faible organisation des groupements des producteurs	Sensibilisation sur la mise en place des organisations (GIC, Associations, GIE)	Mettre en place un répertoire de PME et des groupes d'artisan
			Manque d'information		Promotion de l'artisanat par l'organisation d'un salon Communal de l'artisanat

N°	SECTEURS	PROBLEMES	CAUSES/EFFETS	ACTIONS LOCALES	ACTION COMMUNALES.
16	COMMUNICATION				Créer et diffuser des bulletins d'information sur les réalisations de la communication de la Commune
17	AFFAIRES FONCIERES	Statut incertain de certains quartiers de la commune	Installation anarchique des concessions	Sensibilisation sur les modes d'acquisition des terrains	Sensibilisation continu de procédure d'obtention des titres fonciers (2012 contrats)
			Acquisition frauduleuse des terrains	Respect des procédures d'acquisition des terrains	Faire des demandes pour entrer en possession des domaines privés communaux
			Incivismes des autorités locales		Demande d'un terrain pour création d'une pépinière Communale Elaborer un registre foncier de la Commune (Bibliothèque site Hôtel de ville Gra Ier) Réalisation lotissement Communal

N°	SECTEURS	PROBLEMES	CAUSES/EFFETS	ACTIONS LOCALES	ACTION COMMUNALES.
18	ENSEIGNEMENT SECONDAIRE	Difficulté d'accès aux enseignements secondaires	Insuffisance des infrastructures secondaires ; -Insuffisance des enseignants	Faire des requêtes auprès des autorités afin d'obtenir un Site.	-Création d'un établissement d'enseignement secondaire ; -Doter des établissements en tables bancs et en enseignants
19	INDUSTRIES, MINES ET DEVELOPPEMENT INDUSTRIEL	Mauvaises conditions de travail dans les entreprises	-Non applicabilité de la législation de travail dans les entreprises ;		Sensibilisation des chefs d'entreprises sur l'amélioration des conditions de travail de leurs employés
20	RECHERCHE SCIENTIFIQUE ET INNOVATIONS	Difficulté d'accès aux résultats issus de la recherche	-Manque d'information ; -Manque de volonté politique des autorités ; -Manque des moyens d'information	Se rapprocher des services compétents pour accéder aux résultats de la recherche	-Renforcement de partenariat avec les structures de recherche et de formation ; -Organisation des campagnes de sensibilisation et de vulgarisation des nouvelles techniques

N°	SECTEURS	PROBLEMES	CAUSES/EFFETS	ACTIONS LOCALES	ACTION
----	----------	-----------	---------------	-----------------	--------

					COMMUNALES.
21	FORET ET FAUNE	La déforestation	-Coupe anarchique de bois ; -Non applicabilité des textes régissant la gestion forestière ; -Avancée du désert	-Participation aux campagnes de reboisement ; -Sensibilisation sur les biens faits des arbres ;	Création et opérationnalisation d'une pépinière communale ; -Création et aménagement des espaces verts ; -Suivi des plants mise en terre
22	TOURISME	Difficulté de promouvoir l'activité touristique	-Faible investissement dans le secteur du tourisme ; -Inappropriation de l'activité touristique par les populations ; -Dévalorisation des potentialités touristiques.	-Investir dans le domaine du tourisme	-Viabiliser un espace touristique le long de la Bénoué ; -Assurer la sécurité des touristes ; -Créer des clubs touristes dans les établissements scolaires
23	TRANSPORT	Mauvaises conditions de transports des personnes et des biens	-Méconnaissance des règles de la route ; -Non application des textes réglementant le transport ; -Accroissement des accidents de la route ;	-Acquisition des permis de conduire dans les règles ; -Respect des codes de la route ;	-Amélioration de la délivrance des permis de conduire ; -Application des textes de gestion des terminaux des agences de voyage ; -Port des gilets de sauvetage par les piroguiers
24	POSTE ET TELECOMMUNICATION	Difficulté d'accès aux nouvelles techniques d'information et de communication	-Manque des moyens financiers ; -Ignorance ; -Sous-développement	-Renforcement des capacités relatives aux TIC ; -Investir dans les TIC	-Création de 02 télé centres dans les quartiers péri-urbains ; -Création d'une radio communautaire

N°	SECTEURS	PROBLEMES	CAUSES/EFFETS	ACTIONS LOCALES	ACTION COMMUNALES.
----	----------	-----------	---------------	-----------------	--------------------

25	ENSEIGNEMENT SUPERIEUR	Difficulté d'accès des jeunes Bacheliers aux études supérieur	-Manque des moyens financiers ;	-Appui des jeunes bacheliers par les élites et/ou le comité de développement	-Appui des jeunes bacheliers aux études supérieures ;
26	TRAVAIL ET SECURITE SOCIALE	Mauvaises conditions des travailleurs des secteurs informels	-Ignorance ; -Contraintes existentielles ; -Exploitation ; -Epuisement	-Organisation du secteur informel ; -Enregistrement des opérateurs au niveau des services compétents	-Définition du plan de carrière dans les communes -Amélioration des conditions de travailleurs par l'organisation des ateliers de renforcement des capacités ; -Identification, énumération et regroupement du secteur informel
27	TRAVAUX PUBLICS	Mauvaise état des routes	-Absence des Caniveaux ; -Non aboutissement de la demande d'entretien des routes -Dégradation des routes existantes.	- Relance de la demande au près de la Commune d'Arrondissement de Garoua 1er -Formulation d'une demande d'un plan d'urbanisation.	- Canalisation des routes - Réhabilitation des routes endommagées -Urbanisation du quartier
28	AFFAIRES SOCIALES	Non assistance aux personnes vulnérables	-Manque de volonté publique -Malnutrition Déperdition scolaire.	- Identification et organisation.	-Appui aux personnes vulnérables.

BIBLIOGRAPHIE

ANNEXES

Fiches de projets du PIA (1 page par projet) ;

Procès Verbal. et liste des participants a l'atelier de validation du PCD

L'Arrêté préfectoral portant exécutoire le PCD

(Annexes à part)

Document A : Atlas des cartes (cartes thématiques de référence, Planification spatiale des infrastructures prioritaires à construire en format A 3 si possible) Document contenant les fiches des données géo-référencées

Document B : Rapport consolidé du Diagnostic participatif

Document C : Liste noms et adresses des représentants des CC des villages de la Commune (Président et Secrétaire), synthèse des besoins et plans d'action des villages de la Commune