

REPUBLIQUE DU CAMEROUN

REGION DE L'EST

DEPARTEMENT DU LOM ET DJEREM

COMMUNE DE GAROUA-BOULAI



Paix-Travail-Patrie

PLAN DE DEVELOPPEMENT DE LA COMMUNE DE GAROUA-BOULAI



Financement : PNDP / IDA



Réalisé par le GREFAAD

APPROBATION

Le Maire de la commune de Garoua-Boulai

Le Délégué Départemental du MINEPAT

Le Préfet du Lom et Djerem

PCD DE GAROUA-BOULAI DRAFT 1

TABLE DES MATIERES

INTRODUCTION	1
6.2 Contexte et justification	2
6.2 Objectifs du PCD	3
6.2 Structure du document	3
2 APPROCHE METHODOLOGIQUE	4
6.2 Préparation	5
2..1 La préparation de l'ensemble du processus	5
2..2 Préparation pédagogique	5
2..3 Préparation Administrative	5
6.2 La collecte et traitement des données	6
2..1 Diagnostic de l'espace urbain communal (DEUC)	6
2..2 Diagnostic participatif niveau village (DPNV)	6
2..3 Diagnostic de l'institution communal	7
2..4 Cartographie des infrastructures de la commune	8
6.2 Consolidation des données du diagnostic et cartographie	8
6.2 Planification et de programmation communale	9
6.2 Validation du PCD par le COMES	9
6.2 Mise en place du mécanisme de suivi évaluation participatif	10
3 PRESENTATION SOMMAIRE DE LA COMMUNE	11
6.2 Localisation géographique de la Commune de Garoua-Boulaï	12
6.2 Aspects biophysiques	16
3..1 Climat	16
3..2 Relief et sols	16
3..3 Hydrographie	17
3..4 Végétation	17
3..5 Faune	17
3..6 Zones protégées	18
3..7 Ressources minières	18
6.2 Milieu humain	18
3..1 Historique de la commune	18
3..2 Population	20
6.2 Principales infrastructures par secteur dans la Commune	29
3..1 Education de Base	29

3..2	Enseignement secondaire	29
3..3	Santé	30
3..4	Eau et Energie	32
3..5	Principales infrastructures routières	32
6.2	Principales potentialités et ressources de la Commune	32
3..1	Potentialités	32
3..2	Ressources	32
4	SYNTHESE DES RESULTATS DU DIAGNOSTIC	34
6.2	Synthèse du diagnostic de l'institution communale	35
4..1	Axes de renforcement de la commune	37
6.2	Principaux problèmes et besoins identifiés et consolidés par secteur	39
5	PLANIFICATION	55
6.2	Vision et objectifs du PCD	56
6.2	Cadres logiques par secteur	56
6.1-	Coût estimatif du PCD	94
6.2	Esquisse du Plan d'Utilisation et de Gestion Durable de Terres (PUGDT)	95
6.2.1-	Zone d'agriculture	95
6.2.2-	Zone d'élevage	95
6.2.3-	Zone de forêt galerie	95
6.2.3-	Zone d'exploitation minière artisanale	96
7.	PROGRAMMATION	98
7.2.	Cadre de Dépense à Moyen Terme (CDMT)	99
7.3.	Cadre sommaire de gestion environnementale	121
7.3.2-	Principaux impacts socio-environnementaux potentiels (principaux impacts positifs, impacts négatifs, mesures environnementales d'optimisation et d'atténuation)	121
7.3.3-	Plan sommaire de gestion de l'environnement	126
7.4.	Plan d'Investissement Annuel (PIA)	127
7.4.2-	Ressources mobilisables et échéances	127
7.5.	Plan de passation des marchés	130
8.	MECANISME DE SUIVI-EVALUATION	133
8.2.2-	Attributions du comité de suivi évaluation du PCD	134
8.2.3-	Composition du comité de suivi évaluation	134
8.2.4-	Les acteurs de la mise en œuvre du PCD	135
8.3.	Indicateurs de Suivi et d'évaluation par rapport au PIA	135
8.4.	Dispositif, outils et fréquence du reporting	138

8.5. Mécanisme de préparation du PIA et de révision du PCD-----	138
9. PLAN DE COMMUNICATION SUR LA MISE EN ŒUVRE DU PCD -----	139
9.2.2- Communication interne-----	140
9.2.3- La communication externe -----	140
9.2.4- -La communication avec les autorités et les sectoriels -----	140
9.2.5- -La communication avec les populations-----	140
9.2.6- - Communication avec la société civile et le secteur privé-----	141
9.2.7- La Communication avec les partenaires techniques et financiers-----	141
9.2.8- - Communication avec les élites extérieures-----	142
9.2.9- La communication de masse -----	142
9.2.10- - Actions de plaidoyer et lobbying-----	142
CONCLUSION et recommandations -----	144

PCD DE GAROUA-BOULAI DRAFT 1

LISTE DES ACRONYMES

BP :	Budget Prévisionnel
APEB :	Association des Pairs Educateurs de Bertoua
BIR :	Bataillon d'Intervention Rapide
BM :	Banque Mondiale
CA :	Compte Administratif
CAC :	Centimes Additionnels Communaux
CM :	Conseil Municipal
CNPS :	Caisse Nationale de Prévoyance Sociale
CTD :	Collectivités Territoriales Décentralisées
CVUC :	Association des Communes et Villes Unies du Cameroun
DEUC :	Diagnostic de l'Espace Urbain communal
DIC :	Diagnostic Institutionnel Communal
FMI :	Fonds Monétaire International
GREFAAD :	Groupe de Recherche d'Etude de Formation et d'Appui aux Actions de Développement
GSM :	Global System for Mobile Communications
MINAS :	Ministère des Affaires sociales
MTN:	Mobile Telephone Network
OAL :	Organe d'Appui Local
OEV :	Orphelin et Enfants Vulnérables
ONG :	Organisme non Gouvernemental
OSC:	Organisation de la Société Civile
PAS :	Programme d'Ajustement Structurel
PCD :	Plan Communal de Développement
PNDP :	Programme National de Développement Participatif
SDE :	Services Déconcentrés de l'Etat
SNEC	Société des Eaux du Cameroun

LISTE DES TABLEAUX

Tableau 1 : Principales essences forestières dominantes dans les galeries forestières de Garoua-Boulai	17
Tableau 2 : Espèces fauniques	18
Tableau 3 : Etat et structure de la population de Garoua-Boulai	20
Tableau 4: Répartition des réfugiés centrafricains dans la ville de Garoua-Boulai	26
Tableau 5 : Institutions/organismes intervenant dans la commune	28
Tableau 6°: Besoins en enseignants, salles de classe et tables bancs dans la Commune	29
Tableau 7: Besoins des établissements secondaires	30
Tableau 8 : Répartition du personnel selon les catégories professionnelles et les formations sanitaires	30
Tableau 9 : Répartition des besoins en personnel par formation sanitaire	31
Tableau 10 : Forces et faiblesses de la Commune de Garoua-Boulai	35
Tableaux 11 : Consolidation des problèmes par secteur de la commune de Garoua-Boulai	39
Tableau 12 : DIFFERENTS CADRES LOGIQUES PAR SECTEUR	57
Tableau 13 : Cout estimatif du PCD	94
Tableau 14: Cadre de Dépense à Moyen Terme (CDMT)	99
Tableau 15 : Principaux Impacts Socio-environnementaux Potentiels par type de microprojet (Principaux impacts positifs, impacts négatifs)	121
Tableau 16 : Plan Sommaire de gestion de l'environnement	126
Tableau 17 : Ressources mobilisables et échéances	127
Tableau 19 : Plan de passation et d'exécution des marches (procédure d'appel d'offres)	130
Tableau 20 : Composition du Comité de Suivi-Evaluation (CCSE) du PCD de Garoua-Boulai	134
Tableau 21: Rôle des acteurs de la mise en œuvre du suivi évaluation	135
Tableau 22 : Indicateurs de suivi par rapport au PIA	136

LISTE DES PHOTOS

Photo 1: Animation des outils du DPNV à Zamboï	7
Photo 2 : Consolidation de la carte des UP	8

LISTE DES FIGURES

Figure 1: Pyramide des âges de la commune de Garoua-Boulai	22
--	----

LISTE DES CARTES

Carte 1: Localisation de Garoua-Boulai	13
Carte 2: Localisation par rapport à Bertoua.....	15
Carte 3 : PUGDT de la commune de Garoua-Boulai.....	97

ANNEXES

Annexe 1 : Fiches de projets du PIA	148
---	-----

PCD DE GAROUA-BOULAI DRAFT 1

RESUME

La décentralisation, nouvel approche du développement se traduit par le transfert des compétences de l'état vers les collectivités territoriales décentralisées. Ledit transfert de compétences augure d'une appropriation véritable des actions de développement tant du point de sa planification que de sa mise en œuvre. Emanation des aspirations profondes des populations, le PCD de Garoua-Boulaï a fait usage de l'approche participative.

Dans l'optique de permettre à la commune de Garoua-Boulaï de mener à bien les nouvelles missions à elles confiées, une analyse situationnelle de l'institution communale a été réalisée. Se basant sur la gestion des ressources financières, humaines, du patrimoine et des relations entre la commune et les autres institutions, l'analyse a permis de mettre en exergue les défaillances de la commune (en terme de mobilisation et gestion des ressources, du patrimoine et de la mise à profit des relations avec d'autres institutions pour son essor). Puis, se basant sur celles-ci, des axes de renforcement ont été proposés. Parmi ceux-ci on peut retenir le renforcement des capacités du personnel, l'élaboration d'un organigramme, l'élaboration d'un fichier de contribuables, l'exploitation de toutes les potentialités économiques de la commune ou encore le renforcement de la communication au sein de l'institution communale.

Du point de vue des communautés, une différence a été faite entre l'espace urbain et l'espace rural. Un diagnostic participatif dans les 28 secteurs a été réalisé pour les deux espaces. Pour ce qui est du premier, une analyse des corps de métier a été réalisée. Il en ressort que l'élaboration du plan directeur de la Garoua-Boulaï, l'aménagement de la voirie urbaine, ainsi que l'accès à l'électricité et à l'eau potable sont des problèmes majeurs. Ces deux derniers problèmes ainsi que l'accès à l'éducation et à la santé se posent avec acuité dans l'espace rural. Il a par ailleurs été préconisé un renforcement des relations avec les autres communes et institutions qui œuvrent dans le développement.

Le diagnostic participatif ainsi réalisé a permis une identification exhaustive des besoins. Lesquels besoins sont exprimés en actions prioritaires dans un Plan d'Investissement Annuel chiffré à **288.550.000** Francs CFA.

Le présent PCD se donne pour vision de renforcer l'institution communal et de lui donner la base d'information nécessaire à sa pleinement à l'atteinte de l'objectif « Cameroun pays émergent d'ici 2035 ». Une vision aussi ambitieuse explique sans doute son coût qui s'élève **5 878 900 000** Francs CFA de francs CFA.

INTRODUCTION

PCD DE GAROUA-BOULAI DRAFT 1

6.2 Contexte et justification

Les résultats du développement en demi-teinte des états africains en trente années d'indépendance les ont amenés à rechercher de nouvelles approches de développement qui auraient davantage d'impacts positifs sur les conditions de vie des populations à la base. C'est ainsi que les années 90 seront celles de l'expérimentation des Programmes d'Ajustement Structurels (PAS) présentés par les institutions de Breton Wood (FMI et BM) comme une panacée aux échecs en matière de développement observés depuis 1960. La mise en œuvre de cette nouvelle initiative n'engrangerait que des résultats mitigés sans impact réel et durable sur les conditions de vie des populations à la base. Face à ces échecs répétitifs en matière de développement, le Cameroun s'est engagé dans les années 90 en même temps que d'autres pays africains à démocratiser ses institutions à la faveur du vent de démocratisation qui a soufflé sur tout le continent au cours de cette période. La démocratie est ainsi présentée comme un facteur essentiel de développement. Ceci devait permettre d'accroître la participation des populations à la gestion des affaires du pays.

Le transfert des compétences aux Collectivités Territoriales Décentralisées (CTD) soulève la question de leur capacité à tirer profit des opportunités consécutives à leur nouveau statut. Les responsabilités et tâches qui leur sont confiées demandent ces capacités pour pouvoir assumer effectivement le rôle de maître d'ouvrage du processus de développement local. Le diagnostic institutionnel communal présenté dans ce document se propose de répondre à une double exigence.

L'option ainsi prise par le Cameroun de fonder son développement sur la promotion du dialogue social, la participation communautaire à la gestion des affaires et sur une meilleure coordination des politiques et programmes nationaux de développement s'est traduite par la promulgation de la loi n°2004-17 portant sur la décentralisation le 22 juillet 2004. Elle confère aux communes la responsabilité d'impulser le développement local et de contribuer à la réduction de la pauvreté par la mobilisation effective des acteurs locaux et une utilisation efficiente des ressources locales. Les Collectivités Territoriales Décentralisées (CTD) se retrouvent ainsi dans une position centrale dans le processus de développement local. Elles ont pour mission, la promotion du développement économique, social, sanitaire, éducatif, culturel et sportif des collectivités siégeant dans la municipalité. Entre autres responsabilités transférées figure la responsabilité de la planification et de l'aménagement de leur territoire. Afin de garantir le succès de la prise en main du développement communautaire par les populations locales, le gouvernement a créé le Programme National de Développement Participatif (PNDP) dont le principal objectif est d'accompagner les communes à accomplir leurs nouvelles missions.

C'est dans ce cadre que la Commune de Garoua Boulai et le Programme National de Développement Participatif (PNDP) ont sollicité les services de l'association GREFAAD pour l'accompagner dans le processus d'élaboration de son Plan de Développement Communal (PCD) à

partir d'un Diagnostic Institutionnel Communal (DIC), d'un Diagnostic de l'Espace Urbain Communal (DEUC) et d'un Diagnostic Participatif au Niveau Village (DPNV). Ainsi, le GREFAAD association de droit camerounais dont le but est d'aider les populations à s'approprier leur processus de développement a joué le rôle d'Organe d'Appui au Développement (OAL) conformément aux termes de référence rédigés par le PNDP.

Ainsi, le DEUC objet du présent document s'inscrit dans le processus d'élaboration du PDC dont la finalité est de doter la commune d'un outil permettant à l'Exécutif Communal de piloter son développement de façon autonome avec la participation de divers partenaires opérant dans l'espace urbain. Par une approche participative, les populations ont relevé les problèmes majeurs ainsi que les principaux besoins de l'espace urbain dans la commune de Garoua-Boulaï. Des solutions endogènes ont ensuite été proposées afin de résorber les problèmes identifiés plus haut.

6.2 Objectifs du PCD

Les objectifs poursuivis par le Plan Communal de Développement de la commune de Garoua-Boulaï sont les suivants :

- Elaborer une vision partagée du développement qui prescrit les actions ciblées et adaptées à la situation réelle de la commune ;
- Définir les orientations du développement local et servir de référence à tous les secteurs;
- Identifier les objectifs et les priorités de développement ;
- Déterminer les conditions et les moyens de réalisation de ces objectifs de développement.

6.2 Structure du document

Le présent PCD est constitué de onze articulations principales à savoir :

- L'introduction et les éléments contextuels,
- L'approche Méthodologique générale de tout le processus ;
- La Présentation sommaire de la commune de Garoua-Boulaï ;
- La Synthèse des principaux résultats des diagnostics ;
- La Planification stratégique du développement ;
- La Programmation des actions à mener ;
- Les Mécanismes de suivi et évaluation de la mise en œuvre ;
- Le Plan de communication pour la vulgarisation et la mobilisation des ressources et la mise en œuvre du PCD ;
- Le Plan de Passation Annuel des marchés ;
- La Conclusion générale et les Recommandations.

PCD DE GAROUA BOULAI DRAFT 1

2 APPROCHE METHODOLOGIQUE

Pour l'élaboration du présent PCD l'approche adoptée par GREFAAD peut être résumée quatre phases à savoir :

- la préparation ;
- la collecte des données ;
- la consolidation des données ;
- la planification et programmation ;
- la mise en place des mécanismes de suivi évaluation.

6.2 Préparation

Dans le but ultime d'enranger la pleine participation de toutes les forces vives de la commune de Garoua-Boulaï, la préparation a consisté en trois composantes : une préparation de l'ensemble du processus, une préparation pédagogique et une préparation administrative.

2..1 La préparation de l'ensemble du processus

Elle a consisté d'une part à une série de rencontres et séances de travail avec l'équipe municipale, des personnes ressources de la commune et le Comité de Pilotage (COFIL) du PCD dès le mois de Juillet 2011. D'autre part, il a été question pour l'équipe de GREFAAD de s'accorder sur la méthodologie de travail à adopter pour l'élaboration du PCD. Par la suite l'on a procédé à la remise à niveau des différents membres des équipes pluridisciplinaires de planification et des membres du COFIL, sur la base des orientations du PNDP en matière de planification.

Cette phase a été ponctuée par la présentation des outils de collecte/traitement des données aux membres du COFIL. Enfin l'on a procédé à la préparation du chronogramme indicatif de descente des équipes dans les villages aux différents chefs de villages présents à la cérémonie de lancement des différents diagnostics (DIC, DEUC et DPNV).

2..2 Préparation pédagogique

Elle a consisté en la préparation des différents outils de collecte, de traitement et d'analyse des informations du DIC du DEUC et du DPNV. Ces outils (arbre à problèmes, diagramme de VENN, carte de mobilité, carte de village avec unité de paysage, carte de vulnérabilité etc.) ont été préalablement réunis et révisés par les équipes de planificateurs.

2..3 Préparation Administrative

Elle a été ponctuée par deux étapes :

- l'introduction de l'équipe des consultants auprès de la tutelle (sous-préfet) ;
- l'organisation d'une cérémonie de lancement du processus d'élaboration du PCD et d'introduction de l'OAL dans la commune (autorités administratives, communales et traditionnelles, élites, etc.) sur le processus de planification participative.

6.2 La collecte et traitement des données

L'élaboration de ce PCD émane principalement des données de trois diagnostics, à savoir le DIC, le DEUC et le DPNV.

2..1 Diagnostic de l'espace urbain communal (DEUC)

Le diagnostic de l'espace urbain communal (DEUC) est une analyse participative de la situation globale dans tous ces aspects (biophysiques, économiques, socioculturelles, etc.) de l'espace urbain communal. Elle s'est faite dans les 13 quartiers de la ville de Garoua-Boulaï. Le DEUC avait pour objectifs :

- Identifier les problèmes communs de la ville avec une attention particulières sur ceux des différents corps de métiers et des couches vulnérables;
- Choisir les causes les plus pertinentes sur les quelles les populations veulent et peuvent agir ;
- Identifier les solutions prioritaires (endogènes et exogènes) susceptibles d'apporter un changement positif à la situation de la ville communale ;

La collecte des données a donné lieu à l'identification et l'analyse des problèmes de développement secteur par secteur. De cette analyse, s'est dégagées une planification locale des actions endogènes, basées sur les solutions auxquelles les populations pensent pouvoir agir.

2..2 Diagnostic participatif niveau village (DPNV)

L'approche méthodologique utilisée dans le cadre des DPNV a consisté en une succession de consultations publiques comprenant à la fois des travaux en groupes mixtes (hommes, femmes, jeunes, riches, intermédiaires, pauvres) et des travaux de groupes sexo-spécifiques (hommes, femmes et jeunes). En sus, des séances plénières en assemblées villageoises, les entretiens semi-structurés, la visualisation, les sondages d'opinions et l'observation participante. La conduite du diagnostic participatif a fait appel aux outils suivants :

- **La fiche de collecte des données de base** qui a permis de collecter les données sur le village ;
- **Les Fiches de collecte sur les infrastructures;**
- **La Carte du village avec unités de paysage ;**
- **Le Transect (marche)** a permis d'explorer le terroir villageois, de vérifier sur place les informations obtenues sur le village en utilisant les autres outils d'analyse, les infrastructures et les micro-infrastructures locales et d'identifier les problèmes et les contraintes de développement du village ;
- **Le tableau de figurines ou boîte à images** pour sensibiliser les populations locales sur ce qu'est le VIH/SIDA/IST, ses modes de transmission, son impact socio-économique et les méthodes de prévention ;

- **L'Interview semi-structurée** a permis de compléter les connaissances acquises sur le village en utilisant les autres outils et de faire un inventaire des problèmes et des atouts du village selon les perceptions des différents groupes et types d'acteurs ;
- **L'Arbre à problèmes** a permis d'analyser les causes et les effets des problèmes prioritaires du village par secteur et de choisir les causes/effets pertinents des différents problèmes sur lesquelles les villageois veulent et peuvent agir ;
- **Le Tableau de solutions villageoises** : il a permis d'identifier les alternatives viables aux problèmes ;
- **Le Tableau de planification** ;
- **Le Tableau de planification opérationnelle.**

Le DPNV s'achevait par la mise en place d'un plan opérationnel pour la première année et d'un Comité de Concertation qui devra suivre la mise en œuvre du PCD au niveau du village.



Photo 1: Animation des outils du DPNV à Zamboï

2..3 Diagnostic de l'institution communale

La démarche du DIC a associé les différents membres de l'équipe communale et d'autres personnes ressources tel que le Secrétaire Général et les responsables des services techniques représentés dans l'espace communal. Deux techniques ont été utilisées : l'auto analyse en groupe et des entretiens bilatéraux. Cela a permis de profiter au maximum de la présence des participants en leur donnant des espaces pour se confronter et des moments pour s'exprimer plus librement. L'observation directe, l'interview semi-structurée (ISS), les entretiens informels, le guide

d'entretien/check-list, l'analyse succès, échecs, potentialités et opportunités (SEPO) et le diagramme de VENN

2..4 Cartographie des infrastructures de la commune

Après la réalisation du DPNV, et surtout avant de quitter le village, un opérateur GPS accompagné de quelques personnes ressources parcouraient les principales infrastructures du village. La mission de l'opérateur GPS était de relever les coordonnées GPS des principales infrastructures et points d'intérêt. Puis les données attributaires (caractéristiques du point GPS) étaient collectées au moyen d'une fiche d'un formulaire spécifique. Les données ainsi collectées ont été téléchargées sur ordinateur grâce au logiciel MAPSOURCE. Elles ont fait ensuite un traitement sur QGIS et transférées vers le logiciel ARCVIEW 9.1 pour traitement et productions des cartes thématiques.



Photo 2 : Consolidation de la carte des UP à Sabal

6.2 Consolidation des données du diagnostic et cartographie

La consolidation des données est intervenue après le traitement et l'analyse des données collectées pour chaque type de diagnostic ainsi que dans le cadre de la cartographie. Ainsi, la vérification des informations collectées et leur pertinence ont été faites à travers la triangulation des différentes sources exploitées. L'analyse des données a permis de préparer des séances de restitution du DIC, DEUC et DPNV au cours d'un atelier de consolidation des données qui a eu lieu le

18 juin 2012. A cet effet, les points nécessitant des clarifications ont été identifiés, contribuant ainsi à une meilleure présentation des résultats du diagnostic.

Il s'est agi à l'aide des différentes fiches de rapport de consolidation prévues à cet effet, de :

- Regrouper les données par secteur d'activité à l'échelle de la commune ;
- D'établir la situation de référence par secteur ;
- Elaborer les cadres logiques ;
- Formuler les solutions par secteur ;
- Consolider les matrices de diagnostic des ressources naturelles ;

A l'issue de cette consolidation le COPIL jugé les données dignes de servir à la planification et les a validées.

6.2 Planification et de programmation communale

La planification et la programmation des solutions aux différents problèmes de la commune de Garoua-Boulaï ont eu lieu au cours d'un atelier de trois jours qui s'est déroulé du 21 au 23 juin 2012. Au préalable, les cadres logiques ont été validés par les sectoriels, les chefs traditionnels, les présidents de CC, les responsables d'ONG actifs dans la commune, les responsables de programmes d'appui au développement et les élites de la commune.

De manière détaillée, la planification a consistée en :

- L'élaboration de la planification stratégique à l'aide des cadres logiques préalablement conçus et distribués aux différents sectoriels représentés à cet effet ;
- La présentation des ressources financières mobilisables pour la première année ;
- La planification et la programmation annuelle des activités (PIA) ;
- L'élaboration du Cadre des Dépenses à Moyen Terme (CDMT) ;
- L'élaboration du Cadre et Plan Sommaires de Gestion de l'Environnement ;
- L'élaboration du plan de passation des marchés.

6.2 Validation du PCD par le COMES

Un atelier a été organisé par le PNDP et la Commune de Garoua-Boulaï le . Ledit atelier visait à valider le draft du PCD présenté par l'OAL. Le Comité Municipal Elargie aux Sectoriels (COMES) a apprécié la qualité du draft à eux soumis et l'a jugé recevable et a procédé à sa validation.

6.2 Mise en place du mécanisme de suivi évaluation participatif

Pour le suivi et la mise en œuvre des actions endogènes, un bureau de comité de concertation (CC) a été constitué et installé dans chaque communauté en présence de l'assemblée dans les 22 villages et les 13 quartiers de Garoua-Boulai. Au terme du processus de planification, un comité de suivi et évaluation du PCD a été constitué en vue de veiller à la mise en œuvre effective du PCD. Ledit comité est composé des représentants de la commune, des personnes ressources, des sectoriels et des représentants des associations, et des autorités traditionnelles locales. La mise en place dudit comité a été sanctionnée par un arrêté municipal.

PCD DE GAROUA-BOULAI DRAFT 1

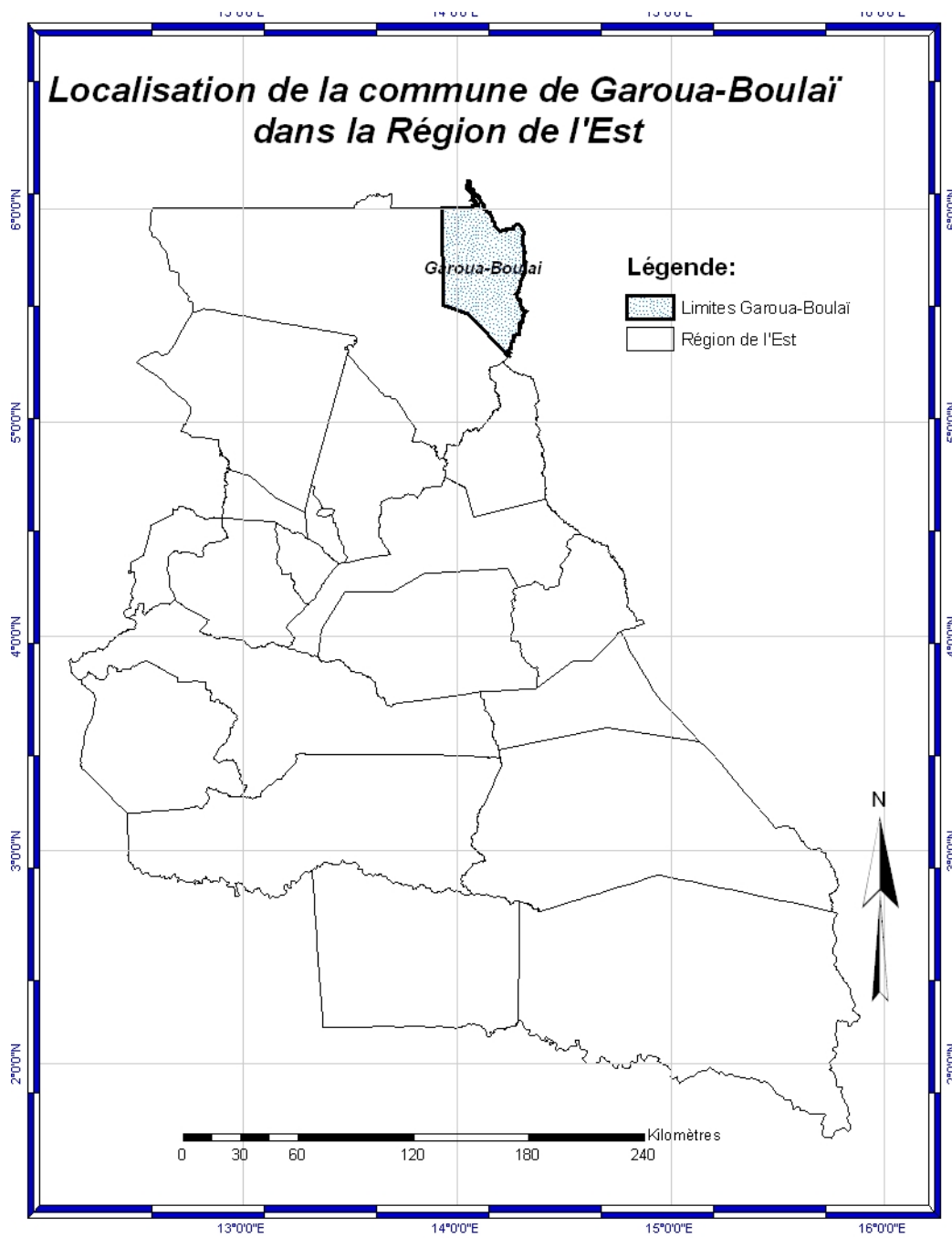
3 PRESENTATION SOMMAIRE DE LA COMMUNE

PCD DE GAROUA-BOULAI DRAFT 1

6.2 Localisation géographique de la Commune de Garoua-Boulai

La Commune de Garoua-Boulai couvre une superficie de 2 125 km² pour une population estimée à environ 55 000 habitants en 2010 (données du Système d'Information Sanitaire). Elle fait partie de l'Arrondissement de Garoua-Boulai, l'un des 7 arrondissements du département du Lom et Djerem dans la Région de l'Est.

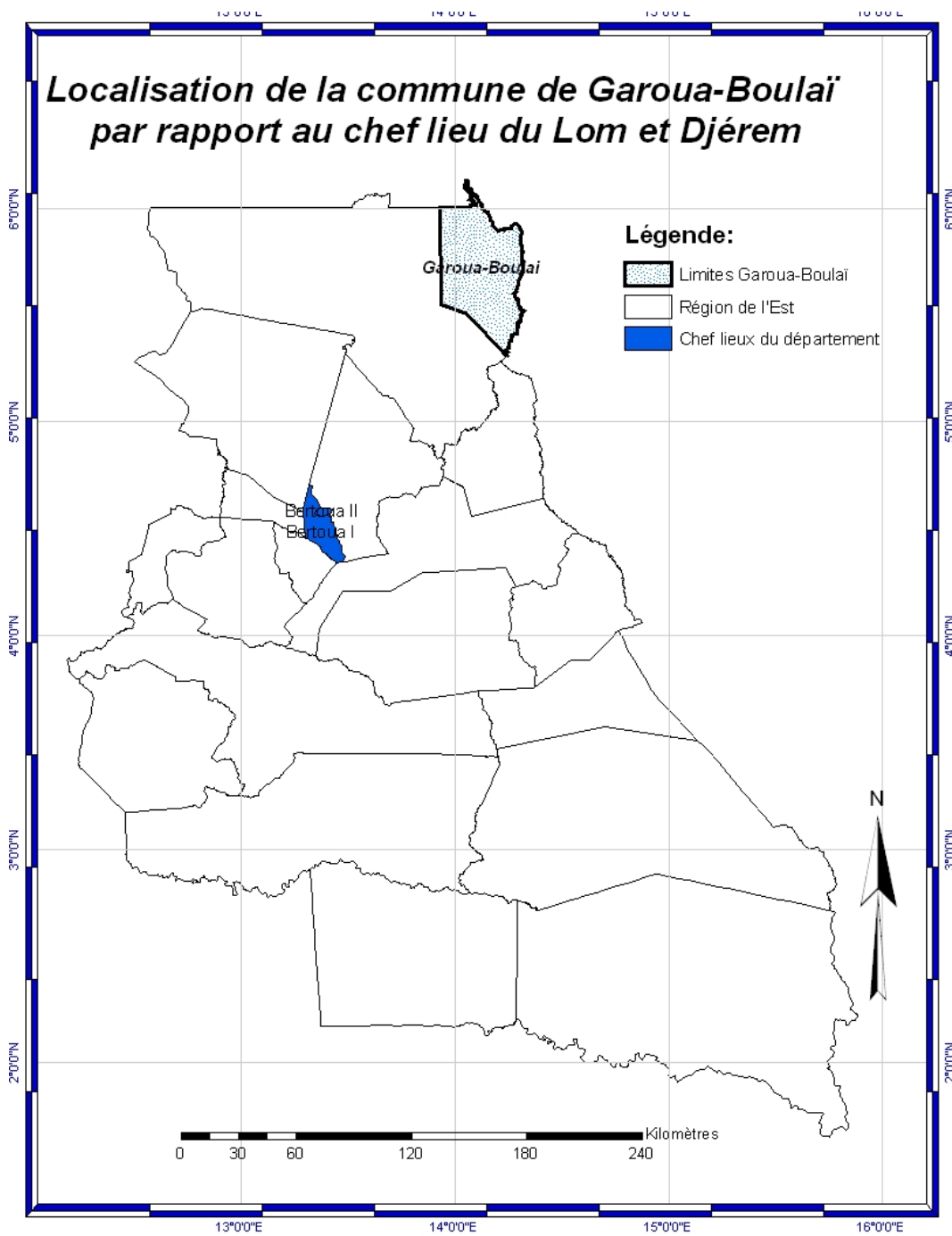
PCD DE GAROUA-BOULAI DRAFT 1



Carte 1: Localisation de Garoua-Boulai

Située entre 5°32'53" et 6°4'47" de latitude Nord, 14°12'33" et 14°38'12" de longitude Est, la Commune de Garoua-Boulai est limitée au Nord par la commune de Meiganga, au Sud-Ouest par la commune de Bétaré-Oya et à l'Est par la commune de Baboua en République Centrafricaine. La ville de Garoua-Boulai est située à 244 km du chef lieu Bertoua.

PCD DE GAROUA-BOULAI DRAFT 1



Carte 2: Localisation par rapport à Bertoua

La situation géographique de Garoua-Boulai donne à cette ville une position stratégique dans la zone de transition entre le Sud Cameroun (zone de forêt dense) et le grand Nord (zone de savane). Considérée comme ville frontière (avec République Centrafricaine), elle est aussi un carrefour en ce qui concerne les destinations de Bertoua, Ngaoundéré, Garoua, Maroua et N'djaména au Tchad.

Située entre 5°32'53" et 6°4'47" de latitude Nord, 14°12'33" et 14°38'12" de longitude Est, la Commune de Garoua-Boulai est bâtie sur un plateau dont l'altitude moyenne est de 600 m. Situé dans la zone de transition entre les plaines du sud-est et le plateau de l'Adamaoua, le relief de Garoua-Boulai est globalement peu accidenté. Il est constitué de plateaux entaillés de vallées de peu profondes et de vastes zones de dépression que sont les bas fonds. Peu marquées et peu présentes vers le sud, les hautes terres jalonnent la majeure partie de la zone nord.

6.2 Aspects biophysiques

3..1 Climat

La Commune est située à la lisière entre la forêt équatoriale et la zone sahélienne mais subit l'influence d'un climat équatorial de type guinéen à quatre saisons d'inégales durées :

- une grande saison sèche de décembre à février;
- une petite saison pluvieuse de mars à juin;
- une petite saison sèche de juillet à août ;
- une grande saison pluvieuse de septembre à novembre.

La moyenne annuelle des précipitations se situe autour de 1400 mm. La température moyenne annuelle est de 20°C avec une amplitude moyenne annuelle de 2,5°C. Ce climat est propice à deux (2) campagnes agricoles au cours de l'année : de mi-Août à mi-Juin et de mi-Août à mi-Novembre.

3..2 Relief et sols

Situé dans la zone de transition entre les plaines du sud-est et le plateau de l'Adamaoua, le relief de Garoua-Boulai est globalement peu accidenté. Il est constitué de plateaux entaillés de vallées de peu profondes et de vastes zones de dépression que sont les bas fonds. Peu marquées et peu présentes vers le sud, les hautes terres jalonnent la majeure partie de la zone nord.

Les sols sont pour la plupart ferrallitiques et latéritiques par endroit, bruns, à horizons très différenciés. On distingue généralement du haut vers le bas :

- L'horizon superficiel (sombre) ;
- L'horizon brun plus ou moins appauvri à cause du lessivage.

Des collines vers les plaines, nous avons deux grands types de sols :

- Les sols fermes (non marécageux) ;

- Les sols hydro morphes (gorgés d'eau) dans les zones marécageuses;

3.3 Hydrographie

Le réseau hydrographique est assez dense et est constitué de cours d'eau non navigables dont la Kadey, Bali, Nguli, Bah, Meloumba, Bakoumba et le Lom qui est l'un des affluents de la Sanaga. Il existe par ailleurs un vaste réseau de ruisseaux dont très peu subsistent à la saison sèche.

3.4 Végétation

La végétation dans cette Commune présente des alternances de savane herbeuse, de savane arbustive et arborées par endroit. De nombreuses forêts de galerie sont identifiées surtout le long des cours d'eau et des marécages. Les espèces herbeuses dominantes sont *Pennisetumpurpureum*, *Hyparhényarufa*, *Chromolaenaodorata* (Bocassa), *Mimosa sp* et de nombreuses graminées. Les principales formations végétales rencontrées sont :

- La plaine herbacée parsemée d'arbustes ;
- La forêt marécageuse (zones périodiquement inondées dans le voisinage des cours d'eau, les bas-fonds et les vallées) ;
- La raphide marécageuse (raphia) zones marécageuses.
- Les jachères autour des maisons.
- Les galeries forestières

On note néanmoins la présence d'espèces ligneuse (Iroko, etc.) dans une poche de forêt.

Tableau 1 : Principales essences forestières dominantes dans les galeries forestières de Garoua-Boulai

Nom commercial	Nom scientifique
Iroko	<i>Chlorophoraexcelsa</i>
Fraké	<i>Terminaliasuperba</i>
Padouk	<i>Ptérocarpussoyauxii</i>

Source : Délégation départementale du MINFOF, 2011

3.5 Faune

Les espèces fauniques sont diversifiées. Cependant, elles sont quelque peu rares. On y trouve cependant des zones giboyeuses (Zamboï, Mborguene, Nanamoya). On y recense quelques espèces de mammifères, espèces d'oiseaux et espèces de poissons. Les plus rencontrées sont données dans le tableau 2.

Tableau 2 : Espèces fauniques

Espèces fauniques		Potentiel		
Nom commun	Nom scientifique	Abondant	Rare	Presque disparue
Mamba vert	Rendroaspisjanesoni	Oui	-	-
Épervier	Accipitererythropus	-	Oui	-
Tortue	Chelonidae	Oui	-	-
Varaan	Varanus niloticus	-	Oui	-
Vipère	Bitisgabonica	Oui	-	-
pangolin	Nanisticuspis	Oui	-	-
Porc épïc	hystricristata	-	Oui	-
Aulacaudes	Aulacaudes	Oui	-	-
Civette	Viverracivetta	-	Oui	-
Chimpanzé	Pan troglodytes	-	Oui	-
Céphalophe de Peter	Cephalophuscallipygis	-	-	Oui
Eléphants			Oui	

Source : Délégation départementale du MINFOF, 2011

3.6 Zones protégées

La commune de Garoua-Boulai ne dispose pas de site protégé (UFA, parcs nationaux, forêts communales, réserves de faunes).

3.7 Ressources minières

Située au milieu de quatre communes aux sols aurifères (Bétaré-Oya, Ngoura, Meiganga et Baboua en République Centrafricaine) Garoua-Boulai a un sous riche en or. Les gisements d'or sont exploités de manière artisanale, bien qu'encadrée par le CAPAM. L'attraction des populations par l'exploitation minière demeure au point d'être à l'origine de la déperdition scolaire des jeunes de la localité et la faible production agricole par les populations.

6.2 Milieu humain

3.1 Historique de la commune

La fin du 19ème et le début du 20^{ème} siècle enregistrent un important mouvement de populations qui s'achève par la création de nombreuses agglomérations. Parmi les causes de ces mouvements l'on peut citer entre autres :

- (i) les discordes entre leaders ou clans ;

- (ii) la recherche de meilleures conditions d'existence (terres agricoles fertiles, les meilleurs pâturages et zones de chasse, le rapprochement des infrastructures comme les centres de santé, les marchés ou la route).

Peu avant, les populations avaient dû migrer à NYAMBAKA MBOULAI vers l'Adamaoua à cause des contraintes économiques¹ car éloignées des grandes agglomérations. C'est sur les conseils de l'administration coloniale que le Chef Mboulaï ramena ses populations sur le site actuel, convaincu des opportunités qu'allaient porter l'ouverture des routes reliant non seulement le nord et le sud du Cameroun mais aussi le Cameroun à la République Centrafricaine, ce qui faisait de Garoua-Boulaï un grand carrefour.

Garoua-Boulaï tient son nom de son hospitalité. En effet, c'est en remerciant le Chef Mboulaï qui leur avait donné un repas copieux que les porteurs qui accompagnaient des colons Français dirent «Mi Garwa-Mboulaï» qui signifie en français que *nous sommes rassasiés Mboulaï*. C'est à partir de cette expression que les colons donnèrent un nom pour identifier cette localité.

La commune de Garoua-Boulaï a été créée en 1977 et est administrée par un CM que préside un Maire élu pour un mandat de cinq (05) ans parmi les vingt cinq (25) membres dudit Conseil.

Les dates ci-dessous méritent d'être retenues dans l'histoire de Garoua-Boulaï :

- **Vers 1908** : construction de la route du sud, reliant Bertoua à Garoua-Boulaï ;
- **1944** : construction du pont sur le fleuve Lom par les Français ;
- **1963** : construction du pont métallique sur le Lom par l'Etat du Cameroun et bitumage de 12 kilomètres de la route sur le versant coté sud du pont ;
- **1968** : construction d'un aérodrome à Nagonda par les Missionnaires Protestants de l'Eglise Evangélique Luthérienne ;
- **Vers 1970** : actes barbares des coupeurs de têtes ;
- **Juin 1977** : création de la Commune de Garoua-Boulaï ;
- **1995** : projection cinématographique dans les villages par les Missionnaires catholiques ;
- **1995** : réseau public de distribution d'eau géré par la Société Nationale des Eaux du Cameroun (SNEC) tombe en panne ;
- **1997** : l'épidémie de méningite à Taparé cause l'exode des populations ;
- **1999** : achèvement du bitumage de la route reliant Bertoua à Garoua-Boulaï ;
- **2000** : arrivée des réfugiés dans la zone sud ;
- **2003** : afflux de réfugiés Centrafricains dans la zone nord ;

¹ Ces populations résidaient dans des zones éloignées des agglomérations

- **2003** : mort accidentelle de 30 jeunes manœuvres sur 40 venus de Komboul, travaillant à HEVECAM (Kribi) ;
- **2003** : Déploiement du bataillon d'Intervention Rapide (BIR) ;
- **2010** : construction du marché frontalier ;
- **2010** : festival culturel du peuple Gbaya du Cameroun et de la République Centrafricaine.

3..2 Population

Avec une population totale estimée à **52.537** habitants² répartie en 35 chefferies traditionnelles de 3^{ème} degré la Commune de Garoua-Boulāi a une densité de 35 habitants au km². Le taux de croissance de la population est de 2.1% avec un taux brut de natalité de 20^o/₀₀, et un taux brut de mortalité de 3^o/₀₀. Pour cette raison la population de la Commune est très jeune comme l'illustre sa pyramide des âges à la figure 1. Ceci qui est un sérieux défi pour les pouvoirs publics notamment en ce qui concerne la construction et la mise à disposition des infrastructures sociales telles que les hôpitaux, les écoles, les points d'eau aménagés, etc. Allogènes et Autochtones vivent en parfaite harmonie dans la commune. Le principal groupe ethnique qui représente les autochtones étant les Gbaya et les allogènes étant représenté par les Foulbés. De façon générale, le centre urbain abrite une population peu diversifiée où des expatriés (Norvégiens, Libanais, etc.) sont peu représentés. Les autres ethnies du Cameroun (Bamiléké, Foulbé, Bamoun, etc.) se retrouvent aussi dans la ville.

Le tableau qui suit illustre la répartition spatiale de la population ainsi que sa structure par sexe et par grands groupes d'âges.

Tableau 3 : Etat et structure de la population de Garoua-Boulāi

Village	Population				
	Hommes	Femmes	Jeunes (moins de 16 ans)	Enfants (moins de 5 ans)	Total
Abo boutilla	32	375	318	119	707
Badan	710	804	681	256	1514
Bindiba	582	658	558	210	1240
Dabolé	84	96	81	30	180
Gado	1.468	1.662	1.409	529	3130
Gandong	211	239	203	76	450
Gbagbio	314	356	302	113	670
ILLa	164	186	158	59	350

² Ces chiffres produits par le Ministère de la Santé sont obtenus par la sommation des populations des aires de Santé de toute la commune de Garoua-Boulāi. Il faut toutefois reconnaître que ces chiffres de la population de cette commune selon les autorités communales s'élèveraient à 75 000 âmes.

Komboul	295	335	284	106	630
Mbassi	188	212	180	68	400
Mbonga	318	360	305	115	678
Mborgué	938	1.062	900	338	2000
Mboussa	70	80	68	25	150
Mombal	563	637	540	203	1200
Nagonda	157	178	151	57	335
Nandoungué	1.927	2.182	1.849	694	4109
Nana Moya	79	89	76	28	168
Nganko	120	136	115	43	256
Sabal village	300	340	288	108	640
Taparé	103	117	99	37	220
Yokosiré	324	367	311	117	691
Zamboi	191	217	184	69	408
Bethanie	1.022	1.158	981	368	2180
Foulberé	1.024	1.159	982	369	2183
Gbaya	467	529	448	168	996
Sabongari	1.720	1.948	1.651	620	3668
Goza	2.553	2.891	2.450	920	5444
Marche central	1.778	2.014	1.706	641	3792
Danga Bakobo	755	854	724	272	1609
Zukundé	745	844	715	269	1589
Kadé	569	644	546	205	1213
Sabal (ville)	392	444	376	141	836
Shell	1.047	1.185	1.004	377	2232
Frontière	1.147	1.298	1.100	413	2445
Bindiki	1.276	1.444	1.224	460	2720
Bélininga	57	64	54	20	121
Mongazi	9	11	9	3	20
Tihomo	89	101	86	32	190
Zaoro	26	30	25	9	56
Tikolo	9	11	9	3	20
Bohere	18	20	17	6	38
Detoidio(Sarali)	99	113	95	36	212
Dolé II	71	81	68	26	152
Tiyala	23	26	22	8	49
Tiguété	40	45	38	14	85
Gakoussi	134	152	129	48	286

Wassande	14	16	14	5	30
Wendoka	45	50	43	16	95
Sokorta	14	16	14	5	30
Koro	12	13	11	4	25
Nambori	45	50	43	16	95
TOTAL	24.640	27.897	23.642	8.879	52.537

Le graphique qui suit présente la structure par âge et par sexe de la population

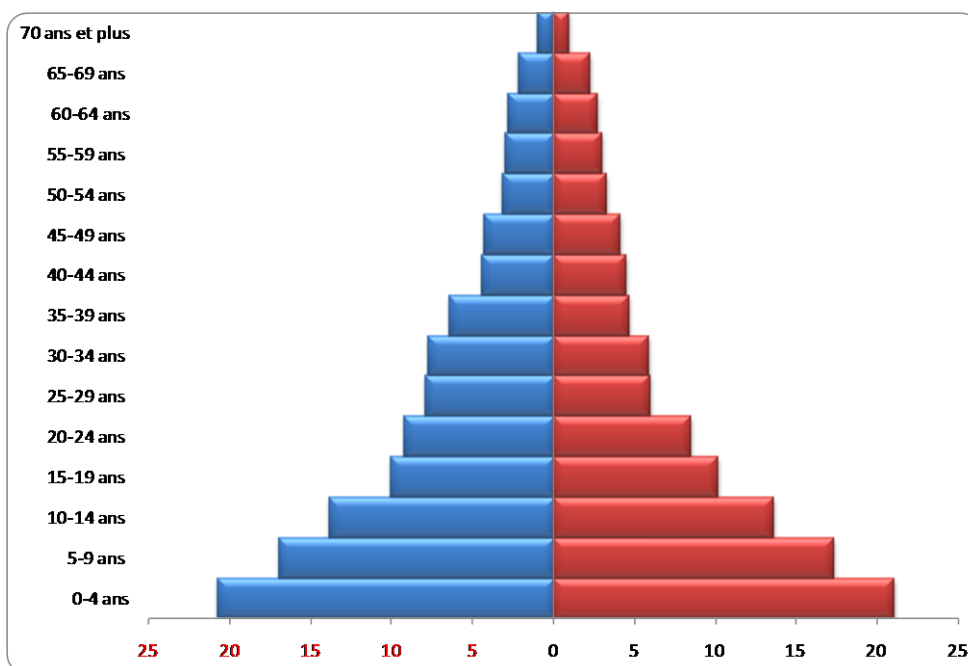


Figure 1: Pyramide des âges de la commune de Garoua-Bouläi

3..2.1 Ethnographie

Les Gbaya constituent le principal groupe ethnique de la commune. Ils sont essentiellement agriculteurs ou artisans miniers. Ils partagent le terroir avec les populations foubés et Mbororos qui sont essentiellement éleveurs et commerçants. Ces groupes s'ajoutent de nombreux allogènes et étrangers parmi lesquels les réfugiés et populations centrafricains, les commerçants Touareg les missionnaires d'origines diverses. Cette diversité est surtout accentuée dans l'espace urbain.

3..2.2 Religion

Deux principales religions sont représentées dans la commune. Il s'agit :

- du christianisme : il s'agit principalement des protestants (d'obédience luthérienne), des catholiques romains et dans une certaine mesure des églises de réveil. Ces deux premières jouent depuis des décennies un rôle prépondérant dans l'offre scolaire, sanitaire et le développement intégré de la commune ;
- l'islam venue essentiellement avec les migrations foubés et Haussa, elle marque de part ses lieux de culte et lieux d'apprentissage le paysage urbain.

3..2.3 L'Habitat

Essentiellement constituées de villages rue, la commune de Garoua-Boulaï se caractérise par ses maisons situés le long des principaux axes routiers et par les matériaux de construction. Du point de vue de l'organisation de l'espace bâti on peut distinguer l'espace urbain et les villages d'envergure (Bindiba, Noundoungue, Gado Badzere, Mborguene) dont l'habitat, bien qu'anarchique est organisé en quartiers. La ville de Garoua-Boulaï s'organise en plan de damier avec une voirie urbaine relativement mal entretenue.

Du point de vue des matériaux de construction, l'habitat peut être classé en trois groupes :

- les édifices d'envergure (églises et écoles surtout) qui sont construits en cuirasse ;
- les bâtiments d'habitations construits en parpaing et coiffés de tôles ondulées ;
- les cases d'habitation faites de briques de terre pétrie et coiffé de chaume ou de natte de raphia.

3.2.4 Activité économique

L'agriculture est la principale activité économique de la commune. Elle implique plus de 80% de la population. Il s'agit essentiellement des cultures vivrières utilisées pour la consommation locale et avec très peu de transformation. Parmi les cultures on peut citer :

- les racine et tubercules tels que le manioc, l'igname ou la patate (produits dans tous les villages de la commune) ;
- les céréales notamment le maïs (avec quatre bassins de production : Noundoungué, Mborguene, Bindiba et Gado Badzere) ;
- les oléagineux (arachide).

3.2.4.1 Exploitation minière

Le sous-sol de la commune de Garoua-Boulaï contient un potentiel important en ressources aurifères. Toutefois, son potentiel n'est pas évalué et les techniques d'exploitation restent artisanales.

Ceci rend le travail pénible et peut rentable. L'exploitation des mines d'or draine cependant des populations vers les chantiers d'or plus ou moins permanents. La filière doit être restructurée pour une meilleure production.

3..2.4.2 Elevage

Les vastes savanes herbeuses de Garoua-Boulaï offrent des pâturages propices à l'élevage des bovins, des caprins et des ovins. L'élevage bovin reste néanmoins prépondérant du point de vue économique et de l'espace occupé.

Pour améliorer la productivité et la rentabilité de leurs activités les actions à entreprendre sont :

- L'encadrement adéquat des éleveurs ;
- L'appui matériel en produits vétérinaires et en équipements de production appropriés ;
- La mise en place des installations hydrauliques et de traitement ;
- L'introduction des cultures fourragères et la lutte contre les mauvaises herbes ;
- Le renforcement des capacités organisationnelles des éleveurs.

3..2.4.3 Pêche

La pêche est très peu développée dans la commune de Garoua-Boulaï. Elle est pratiquée de manière artisanale autour du Lom et les autres cours d'eau. La production halieutique ne permet pas de couvrir les besoins locaux en poisson. Les étangs piscicoles sont peu développés et les cours d'eau sont pour la plupart asséchés pendant la saison sèche.

Les populations pratiquent pour la plupart la petite pêche de subsistance et utilisent des techniques peu mécanisées (pêche à la ligne, pêche à la nasse...). Les espèces rencontrées sont entre autre, le capitaine, les silures, les Tilapias, les crevettes et les crabes. Les principales contraintes pour la pisciculture sont la non maîtrise des techniques améliorées de production et le manque des alevins de qualité et les vols répétés.

3..2.4.4 Petit commerce

Les échanges commerciaux sont basés pour la plupart sur les produits agropastoraux et de première nécessité. La vente des produits de première nécessité (savon, huile, sucre, viande, poisson, etc) semble avoir un poids économique plus important. La proximité de la RCA fait du marché de Garoua-Boulaï un marché centrafricain. Les ménages centrafricains s'y approvisionnent régulièrement surtout les weekends. Il s'agit là d'une opportunité pour les opérateurs économique de la localité. D'autre part, l'achat des bovins en RCA approvisionne le marché local.

3..2.5 Populations Vulnérables s

Garoua-Boulaï comportent quatre groupes de personnes vulnérables qui nécessitent la protection des services spécialisés. Il s'agit des Orphelins et Enfants Vulnérables (OEV), les personnes handicapées, celles du 3^{ième} âge, les réfugiés et les enfants de la rue.

3..2.5.1 Les orphelins et enfants vulnérables

Les statistiques disponibles au MINAS font état de 543 OEV identifiés depuis 2008 par l'Association des Pairs Educateurs de Bertoua (APEB) sur financement du CNLS. Parmi ceux-ci, 152 présentent un score de vulnérabilité élevé.

La prise en charge des OEV identifiés s'est arrêtée en 2008. Il convient donc de reprendre cette opération d'assistance aux OEV afin de leur faciliter l'accès à la protection juridique, à l'éducation/ formation, la santé et une meilleure nutrition.

3..2.5.2 Les enfants de la Rue

Les statistiques exactes ou approximatives sur cette population sont quasiment inexistantes compte tenu de leur grande instabilité, et surtout de la difficulté des services techniques du MINAS à saisir le phénomène.

Cependant, il est certain que la détérioration du tissu social et la paupérisation résultent en un afflux de mineurs dans les rues. Il serait donc envisageable que soit conduite une enquête visant à saisir l'ampleur du phénomène d'enfants de la rue et d'engranger des initiatives de prise en charge et d'encadrement de la part de la société civile ou du Centre Social de Garoua-Boulaï.

3..2.5.3 Les handicapés

Les statistiques disponibles au sein de l'association des personnes handicapées ainsi que celles collectées sur le terrain font état de 120 personnes handicapées (moteurs pour la plupart, et 40 non voyants). Sous réserve d'une enquête sociale visant à identifier les besoins spécifiques des ces personnes, en se basant sur les statistiques collectées, l'OAL a préconisé 40 cannes 06 tricycles. En sus, le personnel des services sociaux de Garoua Boulaï a sollicité une machine pour braille.

3..2.5.4 Les personnes du troisième âge

Dans le même ordre d'idées, 671 personnes du troisième âge ont été identifiées. Il convient de relever cependant qu'il n'existe pas à Garoua-Boulaï des structures de prise en charge des personnes du troisième âge.

3..2.5.5 Les réfugiés centrafricains

De part sa position frontalière, la commune de Garoua-Boulai a servi de zone d'accueil pour les réfugiés centrafricains depuis le début des années 2000. On y dénombre 10901 réfugiés centrafricains répartis en 07 villages/ quartiers, dont 6 637 dans l'espace urbain de Garoua-Boulai.

Lesdits réfugiés ont accès aux infrastructures sociales existantes. Qui plus est l'appui des organismes du Système des Nations Unies et autres organismes internationaux d'action humanitaire a largement bénéficié aux populations locales. Parmi ces appuis ont relevé :

- la création d'un centre nutritionnel à l'Hôpital Protestant Luthérien de Garoua Boulai ;
- l'équipement des formations sanitaires (Hôpital de District de Garoua-Boulai, l'Hopital Protestant Luthérien, les CSI du district de santé de Garoua-Boulai, etc) ;
- la mise à disposition des infrastructures hydrauliques (puits, forages, châteaux, etc) ;
- la création des champs communautaires ;
- etc.

Le tableau qui suit donne la distribution spatiale et par sexe des réfugiés centrafricains dans la commune.

Tableau 4: Répartition des réfugiés centrafricains dans la ville de Garoua-Boulai

Village	Masculin	Féminin	Total
Gado Badzéré	391	355	746
Garoua-Boulai	3 541	3 096	6 637
Mbonga	275	252	527
Mborgué	265	274	539
Nandougué	576	506	1082
Taparé	103	110	213
Yokosiré	620	537	1157
Total	5 771	5 130	10 901

3..2.6 Organisation sociale

L'Arrondissement de Garoua-Boulai est composé de chefferies de 2^e degré et des 3^e degrés, L'institution traditionnelle se compose des organes suivants : un chef du village, un conseil de notable

ou des sages, le chef de famille, un représentant légal choisit par le chef. La succession au trône est héréditaire. Toutefois le conseil de sage peut choisir en cas de non désignation du successeur du chef décédé.

3..2.7 Zonage de l'espace communal

La commune de Garoua-Boulai ne dispose pas encore d'un Plan Sommaire d'Urbanisation (PSU), ni d'un plan d'occupation des sols (POS) pour la description du zonage de l'espace communal. La ville de ne dispose pas non plus d'un directeur d'urbanisme.

3..2.8 Système foncier

Le système foncier dominant est traditionnel à cause de l'ignorance par les populations des procédures administratives d'obtention des titres fonciers. Les populations et la commune occupent et exploitent ainsi des terres non sécurisées.

3..2.9 Acteurs du développement local

Dans le cadre du développement local, un certain nombre d'acteurs interviennent dans la commune de Garoua-Boulai. Les institutions internes identifiées sont réparties en plusieurs grands groupes :

- L'autorité traditionnelle ;
- Les associations de développement (APEE, COSA, COGE, etc.) ;
- Les Groupes d'Initiatives Communes ou GIC ;
- Les organisations religieuses (église catholique et protestante) ;
- Les organisations politiques ;
- Les organismes internationaux (IRD, Croix Rouge, etc.) ;
- Les ONG (EMI) ;
- Les groupes d'entraide (Tontines).
- Le Comité de développement de l'Arrondissement de Garoua-Boulai bien qu'inactif jusqu'ici.

De manière générale, les acteurs de développement local sont caractérisés par une diversité d'actions concourant à l'éducation, la santé, la protection de l'environnement, la sécurité alimentaire et l'épanouissement des populations locales.

Tableau 5 : Institutions/organismes intervenant dans la commune

Institutions/organisations	Domaines d'intervention
Programme de Développement Rural de la Région de l'Est (PDR-ES)	<ul style="list-style-type: none"> - Renforcement des capacités - Infrastructures sociocommunautaires (Points d'eau, salle de classe) - Financement des projets dans le domaine des AGR
PNDP (Programme National de Développement Participatif)	<ul style="list-style-type: none"> - Planification locale - Renforcement institutionnelle des acteurs de la décentralisation - Financement des projets communaux
HCR / Haut-Commissariat des Réfugiés)	<ul style="list-style-type: none"> - Action humanitaire (assistance multiforme aux réfugiés et populations d'accueil)
AHA (AfricanHumanitarian Action)	<ul style="list-style-type: none"> - Action humanitaire (assistance multiforme aux réfugiés et populations d'accueil)
PAM (Programme Alimentaire Mondial)	<ul style="list-style-type: none"> - Action humanitaire (soutien alimentaire aux réfugiés et populations d'accueil)
PADI (Programme d'Appui au Développement Intégré)	<ul style="list-style-type: none"> - Développement intégré
OSSELC ()	<ul style="list-style-type: none"> - Offre des soins et services de santé

6.2 Principales infrastructures par secteur dans la Commune

3..1 Education de Base

La Commune dispose de trois (02) écoles maternelles dont une publique et une privée. Dans le même sciage 28 établissements primaires ont été répertoriés dont 22 écoles publiques et 06 écoles privées qui rassemblent 12 460 élèves pour 135 enseignants (fonctionnaires et contractuels). Il existe donc un gap de 74 enseignants à résorber.

Le tableau qui suit

Tableau 6°: Besoins en enseignants, salles de classe et tables bancs dans la Commune

Besoins	Total
Enseignants	73
Salles de classe	122
Tables-bancs	3996
Blocs de latrines	22
Aires de jeux / manège	22
Logements d'astreintes	22
Bureaux	19
Bacs à ordures	44
Reboisement	22
Points d'eau	22

Source : Rapport fiches de collecte des données éducation, 2011

Dans l'optique, d'améliorer l'offre scolaire, il est préconisé la création de 03 nouvelles écoles maternelles et 07 nouvelles écoles primaires.

3..2 Enseignement secondaire

La Commune de Garoua-Boulaï compte 04 établissements secondaires dont 03 d'enseignement général (avec un collège privé) et un établissement d'enseignement technique. Il s'agit nommément du :

- Lycée de Garoua-Boulaï ;
- CETIC de Garoua-Boulaï ;
- CES de Gado Badzere ;
- Collège Van Heigen

Pour améliorer l'offre en formation secondaire 02 CES, 01 CETIC doivent être créés. De même le Lycée de Garoua-Boulaï doit se doter d'une section anglophone.

Le tableau qui suit résume les besoins dans ce secteur.

Tableau 7: Besoins des établissements secondaires

Besoins	Effectifs
Bloc administratif	02
Salles de classe	14
Point d'eau	03
Aire de jeux	03
Bloc de latrine	04
logement d'astreint	10
kit en équipement informatique	03
bibliothèque	03
Laboratoire/atelier	03
Ateliers et salles spécialisées	04
Personnel enseignant	????

Source : Synthèse des besoins sur l'éducation, DEUC et DPNV 2012

3.3 Santé

La commune de Garoua-Boulai compte 07 formations sanitaires dont 03 sont implantées en zone rurale (Bindiba, Nandoungue, Gado Badzere) et 04 en zone urbaine (l'Hôpital Protestant Luthérien localisé à Goza, le CSC localisé à Sabal Nord, l'Hôpital de District localisé au Marché Central et la le Centre de santé de la Garnison implanté à Gbaya).

Tableau 8 : Répartition du personnel selon les catégories professionnelles et les formations sanitaires

Village/Quartier	Statut du centre	Personnel					
		Médecins	IDE	IB	AS	Sages femmes/accoucheurs	Commis
Bindiba	CSI	0	1	0	2	0	1
Gado	CSI	0	1	0	1	0	1
Nandoungué	CSI	0	1	1	1	0	1
Sabal (ville)	CSC	1	1	0	6	0	1
Marche central	HD	2	6	1	2	0	4
Goza	PRI	3	4	8	5	0	3
GBAYA (Garnison)	Armée	0	1	0	1	0	1
Total :		6	15	10	18	0	12

Source : collecte des données santé, DEUC et DPNV 2011

Le niveau d'équipement dans l'ensemble reste faible tant pour les formations sanitaires de référence comme l'Hôpital de district et l'Hôpital Protestant) que pour les CSI. Le tableau qui suit présente les besoins à couvrir pour une meilleure offre des soins et services.

Tableau 9 : Répartition des besoins en personnel par formation sanitaire

Village/Quartier	Statut	Personnel					
		Médecins	IDE	IB	AS	Sages femmes/accoucheurs	Commis
CSI Bindiba	Existant	0	0	1	2	1	1
CSI Gado	Existant	0	0	1	2	1	1
CSI Nandougué	Existant	0	0	1	3	1	1
CSC Sabal (ville)	Existant	0	1	1	1	1	1
HD Marche central	Existant	1	1	0	3	1	4
HP Goza	Existant	2	4	4	5	1	3
CS GBAYA (Garnison)	Existant	0	1	1	3	1	1
CSI de Zamboï	A créer	0	1	1	3	1	1
CSI de Mborguene	A créer	0	1	1	3	1	1
CSI de Illa	A créer	0	1	1	3	1	1
CSI de Mbonga	A créer	0	1	1	3	1	1
Total :		3	11	13	31	11	16

Source : collecte des données santé, DEUC et DPNV 2011

Pour ce qui est des infrastructures et de l'équipement les actions suivantes sont à mener :

- Construction de 04 nouveaux CSI ;
- Réfection du CSI de Gado Badzere ;
- Construction des logements d'astreinte ;
- Renforcement des capacités d'accueil des CSI ;
- Construction de l'Hôpital de District de Garoua-Boulaï.

Il a été relevé un certain nombre de facteurs qui entravent l'accès aux soins de santé de qualité.

Parmi ceux-ci on peut retenir :

- l'insuffisance du personnel ;
- le faible niveau d'équipement (de CSI et de l'Hôpital de district surtout) ;
- l'insuffisance des médicaments et consommables ;
- l'éloignement géographique des formations sanitaires par rapport à certaines localités ;
- le relatif faible niveau de vie des populations ;
- etc.

Cet état de choses est résorbé par le recours aux tradi-praticiens, à la pharmacopée locale, à l'auto médication et surtout à l'accès aux médicaments de la rue. Ce qui résulte à la récurrence des problèmes de santé grave. Davantage d'effort doit être fait dans le cadre de la sensibilisation.

3..4 Eau et Energie

Du point de vue de l'hydraulique, la commune compte : 59 forages (15 non fonctionnels) ; 13 puits équipés de pompe à motricité humaine (dont 02 non fonctionnels) et 03 adductions d'eau (CDE, Scan water et privé). Seule l'adduction d'eau privée est fonctionnelle. Il a également été identifié 21 sources assez souvent non aménagées. Pour satisfaire les besoins des populations, il faudrait réhabiliter 20 puits et forage, aménager 20 sources.

Sur le plan énergétique, la commune dispose d'un réseau d'électrification AES-SONEL dans l'espace urbain de Garoua-Boulaï. Toutefois, certains quartiers ne sont pas bien desservis. Il a été préconisé :

- l'extension du réseau vers les localités urbaines et rurales contiguës (soit 30 km de ligne moyenne tension environ) ;
- la réhabilitation des réseaux électriques autonomes de Bindia et Nandoungue ;
- la promotion des énergies solaires.

3.5 Principales infrastructures routières

Commune carrefour, Garoua-Boulaï sert d'espace de transit vers le Grand Nord, le Grand SUD et la RCA. Sa desserte en réseaux routier est relativement bonne. En effet, on y accède depuis le Grand Sud par la route Nationale N°4 qui est bitumé, depuis la RCA par une route sous régionale bitumée et depuis la région de l'Adamaoua par une route en cours de bitumage.

Cependant la desserte de 03 villages (Nanamoya, Zamboï et Mborguene) reste assurée par des pistes rurales dont l'état dépend des saisons. Ces piste nécessitent un entretien régulier (réfection des ponts/ ponceaux, reprofilage, etc).

6.2 Principales potentialités et ressources de la Commune

Le milieu biophysique de la commune de Garoua-Boulaï regorge de ressources.

3..1 Potentialités

Les potentialités dont dispose la commune Garoua-Boulaï pour son développement peuvent être les suivantes :

- La population jeune et dynamique ;
- La position de commune carrefour ;
- Le relief peu accidenté
- Le climat et la végétation favorables à l'agriculture et à l'élevage ;
- L'abondance et disponibilité des terres fertiles et exploitables ;
- L'existence des gisements d'or, de sable, de cuirasse et de diamant ;
- La présence de l'eau pour la construction de puits forage et l'aménagement des sources ;
- L'Existence d'une hydrographie assez dense ;
- La présence de forêts galeries ;
- La présence des marchés frontaliers.

3..2 Ressources

Les principales ressources comprennent :

- Les recettes fiscales ;
- Les taxes communales directes et indirectes
- Les ressources transférées dans le cadre de la décentralisation ;
- Les organismes d'assistance aux réfugiés centrafricains et autres partenaires au développement ;
- Les recettes de l'exploitation du patrimoine communale

PCD DE GAROUA-BOULAI DRAFT 1

PCD DE GAROUA-BOULAI DRAFT 1

4 SYNTHÈSE DES RESULTATS DU DIAGNOSTIC

6.2 Synthèse du diagnostic de l'institution communale

Le tableau ci-après présente les forces et les faiblesses de la commune de Garoua-Boulai tel qu'il ressort des consultations participatives et de l'analyse des données recueillies.

Tableau 10 : Forces et faiblesses de la Commune de Garoua-Boulai

Forces	Faiblesses
Conseil Municipal	
<ul style="list-style-type: none"> • Toutes les professions sont représentées • Bonne représentativité géographique de la commune 	<ul style="list-style-type: none"> • Personnel sans de formation de base • Le contrôle de l'action du CM par les populations est presque absent. Les populations ne sont pas continuellement informées des actions et perspectives du CM. La faible représentation des femmes au CM est également un handicap dans la prise en compte des besoins spécifiques des femmes dans le budget communal
Exécutif Communal	
<ul style="list-style-type: none"> • Contact permanent avec la population • Démarche participative dans l'élaboration des projets 	<ul style="list-style-type: none"> • Délégation insuffisante des activités du Maire (exécutif et services) • Absence d'une claire définition des tâches des agents communaux • Répartition des tâches sous optimale • Absence de réunions de planification
Personnel	
<ul style="list-style-type: none"> • Bonne collaboration inter services • Bonnes relations interpersonnelles 	<ul style="list-style-type: none"> • Insuffisance du personnel en quantité et qualité ; • Productivité insuffisante et sous utilisation • Pas d'organisation formelle • Absence de motivation • Connaissances techniques et légales insuffisantes
Fonctionnement des services	
	<ul style="list-style-type: none"> • Actuel organigramme inadapté aux particularités de la commune et nouvel organigramme non encore validé • Sous-utilisation du SG au regard de ses missions statutaires Aménagement des bureaux non fonctionnel

	<ul style="list-style-type: none"> • Matériel de travail insuffisant et obsolète (armoires de rangement, étagères, photocopieuse) • Locaux non sécurisés : état-civil, coffre-fort pour la recette municipale • Absence de moyens de transport pour les besoins de service (courrier, hygiène et assainissement) • Non maîtrise des procédures
Ressources financières	
<ul style="list-style-type: none"> • Souplesse dans la gestion financière 	<ul style="list-style-type: none"> • Faible taux de recouvrement et lenteurs ; • Absence d'un service de recouvrement ; • Problèmes de trésorerie (insuffisance des recettes municipales) ; • Incivisme des populations ; • Les fonds recouverts ne sont pas toujours reversés dans la trésorerie de la commune.
Patrimoine communal	
<ul style="list-style-type: none"> • Patrimoine Communal important 	<ul style="list-style-type: none"> • Absence de titres de propriété pour les biens immobiliers ; • Obsolescence du matériel de bureau ; • Insuffisance de l'entretien du patrimoine communal ;
Gestion des relations	
<ul style="list-style-type: none"> • Relations avec divers acteurs du développement : SDE, Agences de développement, autorités traditionnelles et religieuses, le secteur privé, Organisations de la Société Civile... 	<ul style="list-style-type: none"> • Pas de véritable stratégie de mobilisation et de partenariat avec les divers acteurs de développement dans la Commune

4..1 Axes de renforcement de la commune

Les axes de renforcement concernant le personnel communal, le conseil municipal, les ressources financières et patrimoniales ainsi que l'exécutif communal, ont été identifiés. Des activités à mener afin d'atteindre les objectifs fixés pour ces axes de renforcement ont été énoncées avec le concours des concernés.

Le personnel communal

Objectif : Amélioration du rendement du personnel
Activités : <ul style="list-style-type: none">• Formation en informatique de l'ensemble du personnel• Formation en rédaction administrative pour les contractuels• Formation sur la tenue des documents comptables• Formation des agents de recouvrement sur les textes de lois• Mise sur pied d'un système de sanction et de motivation• Mise sur pied d'un règlement intérieur• Formation en maintenance• Mise sur pied d'un système de planification des activités de la mairie• Elaboration de cahier de charges pour le personnel communal• Mise sur pied d'un organigramme adapté• Formation sur le classement et l'archivage des documents
Personne Responsable : S. G.

Conseil Municipal

Objectif : Améliorer l'efficacité des conseillers
Activités : <ul style="list-style-type: none">• Séminaires sur le rôle des conseillers• Formation sur les techniques d'élaboration du budget et des différents comptes
Personne Responsable : Maire

Gestion du Patrimoine Communal

Objectif : Sécuriser le patrimoine et les finances communales
Activités : <ul style="list-style-type: none">• Actualisation du sommier de la commune• Mise à jour du fichier des contribuables• Informatisation du service des recettes• Mise sur pied d'une documentation sur l'assiette fiscale de la commune• Identification de nouvelles sources de recettes• Amélioration des relations avec le SDE• Obtention des titres de propriété du patrimoine• Sensibilisation des contribuables• Formation sur la gestion du patrimoine communal• Elaboration d'une stratégie efficiente de mobilisation des finances communales

Personnes Responsables : _____
<ul style="list-style-type: none">• Maire• Receveur Municipal (sommier de la commune)

PCD DE GAROUA-BOULAI DRAFT 1

6.2 Principaux problèmes et besoins identifiés et consolidés par secteur

Les tableaux qui suivent résument les problèmes identifiés lors des différents diagnostics. Ils présentent en outre les besoins identifiés pour chaque secteur.

Tableaux 11 : Consolidation des problèmes par secteur de la commune de Garoua-Boulāï

1- Eau et énergie

N°	Secteurs	Villages	Problèmes	Principales causes	Principaux effets	Besoins identifiés
1	Eau et énergie	Tous les villages	Difficultés d'accès à l'eau potable	<ul style="list-style-type: none"> - Insuffisance des points d'eau potables ; - Cessation d'activités du réseau Scan Water (Nandoungue) - Endommagement du réseau d'adduction SNEC (Ville de Garoua-Boulāï) ; - Inexistence des comités de gestion des points d'eau ; - Absence des points d'eau dans tous les hameaux 	<ul style="list-style-type: none"> - Maladies hydriques ; - Décès ; 	Construction, aménagement ou réhabilitations des points d'eau
		Tous les villages	Difficultés d'accès à l'énergie électrique	<ul style="list-style-type: none"> - Perturbations dans l'approvisionnement en énergie électrique (ville de Garoua-Boulāï) ; - Non connexion des villages au réseau national ; - Rareté des sources d'approvisionnement en énergie renouvelables 	<ul style="list-style-type: none"> - Faible développement des activités économiques ; - Utilisation limitée des appareils électroménagers, électriques et électroniques 	<ul style="list-style-type: none"> - Extension du réseau AES-Sonel (ville de Garoua-Boulāï et villages voisins) ; - réhabilitation des systèmes d'approvisionnement autonomes (Nandoungue et Bindiba) ; - Acquisition et mise en place d'un système d'électrification solaires;

2- Education de base

N°	Secteurs	Villages	Problèmes	Principales causes	Principaux effets	Besoins identifiés
2	Education de base	Tous les villages	Difficulté d'accès à l'éducation de base de qualité	<ul style="list-style-type: none"> - insuffisance du personnel enseignant qualifié ; - Insuffisance des salles de classe ; - Inexistence des bâtiments dans les écoles primaires créées (EP Frontière, Zamboï, etc) ; - Inexistence de logements d'astreinte (tous les établissements scolaires) - Faible intérêt des parents pour l'éducation des enfants ; - Insuffisance de latrines et points d'eau potable dans les écoles ; 	<ul style="list-style-type: none"> - Déperdition scolaire ; - Sous-scolarisation ; - Analphabétisme - Délinquance juvénile ; - Prostitution ; - Mariages précoces 	<ul style="list-style-type: none"> - Recrutement du personnel enseignant qualifié; - Réfection des salles de classe sinistrées ou endommagées ; - Construction d'au moins 72 nouvelles salles de classe dans les EP ; - Equipement des établissements scolaires ; - Construction de logements d'astreinte

3- Enseignements secondaires

N°	Secteurs	Villages	Problèmes	Principales causes	Principaux effets	Besoins identifiés
3	Enseignements secondaires	<ul style="list-style-type: none"> - Centre urbain de Garoua-Boulaï ; - Gado Badzere ; - Nandoungue et Bindiba 	Difficultés d'accès aux enseignements secondaires de qualité	<ul style="list-style-type: none"> - Faible du suivi des élèves par les parents ; - Insuffisance du personnel enseignant ; - Insuffisance des salles de classe ; - Equipement insuffisant des établissements secondaires existant 	<ul style="list-style-type: none"> - Analphabétisme ; - Déperdition scolaire ; - Sous-scolarisation ; - Difficultés d'insertion socioprofessionnelle des jeunes ; - Exode des jeunes 	<ul style="list-style-type: none"> - Construction et réhabilitation des salles de classe ; - Création d'un CETIC (Bindiba) ; - Recrutement et affectation des enseignants qualifiés dans les établissements déficitaires ; - Construction et équipement du CETIC de Garoua-Boulaï

4- Sante publique

N°	Secteurs	Villages	Problèmes	Principales causes	Principaux effets	Besoins identifiés
4	Sante publique	Tous les villages	Difficulté d'accès aux soins de santé de qualité	<ul style="list-style-type: none"> - Insuffisance du personnel soignant qualifié ; - Faible éducation sanitaire des populations ; - Insuffisance des matériels et équipements dans les formations sanitaires existant ; - Faible couverture sanitaire ; - Mauvaise qualité des prestations des agents sanitaires ; - Non disponibilité de certains médicaments ; - Absence des soins spécialisés 	<ul style="list-style-type: none"> - Perte en vies humaines ; - Forte morbidité et mortalité et néonatale ; - Faible fréquentation des formations sanitaires ; 	<ul style="list-style-type: none"> - Réfection des bâtiments des formations sanitaires (Bindiba, Nandoungue et Gado Badzere) ; - Construction de logements d'astreinte (Nandoungué, Gado Badzere) ; - Réfection du logement d'astreinte au CSI de Bindiba ; - Construction de l'hôpital de district de Garoua-Boulaï ; - Recrutement et affectation du personnel soignant qualifié dans toutes les formations sanitaires ; - Création et construction des nouvelles formations sanitaires (Zamboï et Mborguene) ; - Appui des formations sanitaires en équipements et matériels ;
		Tous les villages et quartiers	Forte prévalence des IST et du VIH/ Sida	<ul style="list-style-type: none"> - Faible niveau de sensibilisation des populations ; - Difficulté d'accès des populations aux moyens de prévention (surtout les préservatifs masculin et féminin) ; - Relatif éloignement de l'UPEC de Garoua-Boulaï 	<ul style="list-style-type: none"> - Forte morbidité et mortalité dues au VIH ; - Faible production agricole ; - Dépenses élevées en soins de santé 	<ul style="list-style-type: none"> - Sensibilisation des populations pour les dépistages volontaires; - Redynamisation des comités de lutte contre le VIH/SIDA ; - Tutorat des CSI par l'UPEC de Garoua-Boulaï dans la prise en charge du VIH y compris la prévention de la Transmission de la mère à l'enfant

5- Agriculture

N°	Secteurs	Villages	Problèmes	Principales causes	Principaux effets	Besoins identifiés
5	Agriculture	Tous les villages	Faible production agricole	<ul style="list-style-type: none"> - Destruction des cultures par les bêtes ; - Faible intérêt des populations pour l'agriculture ; - Faible capacité organisationnelle et financière des producteurs ; - Faible équipement des producteurs ; - Accès limité aux semences améliorées et intrants agricoles ; - Dégradation des sols par la mauvaise pratique de l'exploitation minière et les feux de brousse ; 	<ul style="list-style-type: none"> - Faibles rendements agricoles ; - Faibles revenus ; - Insécurité alimentaire ; - Forte dépendance de l'extérieur en matière de nutrition ; - malnutrition 	<ul style="list-style-type: none"> - Organisation des agriculteurs en groupes (GIC) ; - Appuis divers (octroi des intrants agricoles et financements aux GIC de producteurs) ; - Création des postes agricoles (villages Mborguene, Bindiba) ; - Réhabilitation des postes agricoles (Nandoungue, Gado Badzere) ; - Affectation du personnel dans les postes agricoles ; - Acquisition d'un tracteur par la mairie ; - Abonnement aux revues spécialisées ; - mise à disposition des charrues et animaux de traie

6- Elevage, pêches et industries animales

N°	Secteurs	Villages	Problèmes	Principales causes	Principaux effets	Besoins identifiés
6	Elevage, pêches et industries animales	Tous les villages	Faible production animale et halieutique	<ul style="list-style-type: none"> - Faible encadrement des éleveurs et des pisciculteurs ; - Faible capacité organisationnelle et financière des producteurs ; - Epizooties qui déciment les animaux (volailles, bovins, caprins et porcins) ; - Envahissement du pâturage par le BOKASSA ; - Insuffisance d'infrastructures d'abattage aménagées ; - Difficulté d'alimentation des bêtes (bovins, caprins) ; - Insuffisance des races et variétés améliorées 	<ul style="list-style-type: none"> - Faible revenu ; - Coût élevé des produits d'élevage sur le marché ; - Sous-alimentation en protéines animales ; - Faible développement de l'activité pastorale ; - Malnutrition 	<ul style="list-style-type: none"> - Encadrement des éleveurs ; - Facilitation de l'organisation des éleveurs en GIC ; - Aménagement des pâturages par la culture des plantes fourragères à haute valeur nutritive (bracalia) ; - construction des enclos d'élevage ; - Construire les infrastructures d'abattage et de ventes des produits d'élevages ; - introduction des variétés améliorées

7- Commerce

N°	Secteurs	Villages	Problèmes	Principales causes	Principaux effets	Besoins identifiés
7	Commerce	Tous les villages	Difficultés de commercialisation des produits	<ul style="list-style-type: none"> - Insuffisance des marchés aménagés et équipés ; - Faible niveau d'organisation des commerçants ; - Faible structuration des groupes de commerçants ; - Enclavement de certains bassins de production (Zamboï, Mborguene et Nanamoya) ; - Forte pression des consommateurs centrafricains (ville de Garoua-Boulai) ; - Instabilité des prix sur le marché 	<ul style="list-style-type: none"> - Perte de produits agricoles ; - Cout élevé des produits de première nécessité ; - Forte spéculation sur les produits ; - Faible revenu ; - Pollution de l'environnement au niveau des marchés ; 	<ul style="list-style-type: none"> - Construction et Equipement des infrastructures marchandes dans les villages ; - Amélioration de la qualité des pistes rurales ; - Appui à l'organisation et la structuration des commerçants ; - Facilitation de l'accès aux micros crédits

8- Tourisme

N°	Secteurs	Villages	Problèmes	Principales causes	Principaux effets	Besoins identifiés
8	Tourisme	Tous les villages	Faible valorisation du potentiel touristique	<ul style="list-style-type: none"> - Insuffisance des structures d'accueil (gîtes, hôtels, restaurants, etc) ; - Non aménagement des sites touristiques (chutes de Mbonga, Mont Nda Ngoh); - Insuffisance d'évènements culturels majeurs (carnavals, festivals, etc) ; - Faible valorisation du tourisme local ; 	<ul style="list-style-type: none"> - Faiblesse des revenus issus du tourisme ; - Faible essor des localités ; 	<ul style="list-style-type: none"> - Développement des infrastructures d'accueil ; - Aménagement des sites touristiques ; - Organisation des évènements culturels

9- Administration territoriale, décentralisation, maintien de l'ordre

N°	Secteurs	Villages	Problèmes	Principales causes	Principaux effets	Besoins identifiés
9	Administration territoriale, décentralisation, maintien de l'ordre	L'institution communale	Fonctionnement non optimale de la commune	<ul style="list-style-type: none"> - Insuffisance du personnel qualifié à la mairie ; - Faible capacité financière ; - Non valorisation du potentiel relationnel ; - Difficultés de mobilisation et de sécurisation des recettes communales ; - Faible maîtrise du patrimoine communal ; - Absence de plan de formation du personnel 	Difficulté d'accomplir les missions confiées à la commune	<ul style="list-style-type: none"> - Amélioration de la gestion des ressources humaines, financières, du patrimoine et des relations ; - Construction de l'hôtel de ville ; - Mise en place d'un plan de renforcement des capacités du personnel ; - mise en place d'un plan de carrière du personnel ; - Jumelage avec des communes plus riches.
		Toute la commune	Difficulté de promouvoir la sécurité et la paix sociale de manière durable;	<ul style="list-style-type: none"> - Agressions physiques et morales ; - Non respect des autorités traditionnelles ; - Perte de l'autorité du chef de village ; - Banditisme ; - Conflits ethniques ; - Absence de forces de sécurité de proximité ; - Vols des bêtes ; - Conflits agro pastoraux ; - Chefferies et élites non dynamiques ; - Vols et viols; - Conflits avec les populations centrafricaines 	<ul style="list-style-type: none"> - Instabilité dans le village ; - Exode rural ; - Absence de stabilité ; - Faible production agricole Insécurité et conflits dans la communauté <ul style="list-style-type: none"> - Délinquance ; - Phénomène des coupeurs de route 	<ul style="list-style-type: none"> - Amélioration du cadre et de la qualité des Services Déconcentrés de l'Etat ; - Officialisation des chefferies traditionnelles; - Création des poste de sécurité (police/ gendarmerie) ; - création des structures de dialogue

10- Jeunesse

N°	Secteurs	Villages	Problèmes	Principales causes	Principaux effets	Besoins identifiés
10	Jeunesse	Tous les villages	Insuffisance des structures d'encadrement et d'appui aux jeunes	<ul style="list-style-type: none"> - Analphabétisme des jeunes ; - Insuffisance/ Eloignement des structures d'encadrement de jeunes ; - Chômage des jeunes ; - Faible emprise du PAJER-U dans les zones périphériques ; - Faible qualification des jeunes ; - Difficultés d'accès à la formation professionnelle et à l'emploi ; - Faible activité du MINJEUN en milieu rural ; - Insuffisance d'associations de jeunes ; - Inexistence d'un centre d'alphabétisation et d'animation ; - Absence de centre de jeunesse 	<ul style="list-style-type: none"> - Exode rural ; - Désœuvrement et oisiveté ; - Dépravation des mœurs ; - Propagation du VIH/SIDA ; - Prostitution, mariages et grossesses précoces 	<ul style="list-style-type: none"> - Construction d'un centre de jeunesse/ centre multi fonctionnel ; - Promotion de l'auto emploi ; - Appui à l'insertion des jeunes

11- Industries, mines et développement technologique

N°	Secteurs	Villages	Problèmes	Principales causes	Principaux effets	Besoins identifiés
11	Industries, mines et développement technologique	Tous les villages	Difficulté de promotion des activités industrielles et minières	<ul style="list-style-type: none"> - Ignorance des techniques d'exploitation modernes à moindre risque ; - Insuffisance du matériel d'exploitation des produits miniers ; - Absence des structures d'appui local ; - Absence de promoteurs et des structures de transformation ; - Technologies minières et équipement coûteux ; - Manque de moyens financiers pour promouvoir les activités industrielles et minières ; - Accès difficile à l'électricité ; - Faible couverture des programmes ministériels en zone rurale 	<ul style="list-style-type: none"> - Faibles revenus ; - Mauvaise exploitation des produits miniers ; - Faible exploitation minière ; - Dégradation de l'environnement ; - Accidents de travail dans les mines ; - Accidents de travail dans les mines. 	<ul style="list-style-type: none"> - Encadrement des artisans miniers ; - Valorisation du potentiel minier par la commune ; - Structuration des artisans miniers ; - Elaboration d'une carte minière ; - Appuis divers aux groupes de producteurs

12- Petites et moyennes entreprises, économie sociale et artisanat

N°	Secteurs	Villages	Problèmes	Principales causes	Principaux effets	Besoins identifiés
12	Petites et moyennes entreprises, économie sociale et artisanat	Tous les villages	Faible structuration des petites et moyennes entreprises et de l'artisanat	<ul style="list-style-type: none"> - Accès difficile aux matériaux de fabrication ; - Insuffisance d'appui financier ; - Faible implication des structures d'encadrement ; - Faible regroupement des promoteurs d'entreprise ; - Faible regroupement des artisans (GIC, coopératives, etc.) ; - Absence de micro-finances en zone rurale 	<ul style="list-style-type: none"> - Faible revenu - Prolifération des emplois précaires ; - Faible pouvoir économique des populations ; 	<ul style="list-style-type: none"> - Encadrement des promoteurs de petits métiers ; - Organisation des promoteurs en groupe ; - Construction d'un centre artisanal ; - Appui financier des artisans et chefs d'entreprise

13- Sport et éducation physique

N°	Secteurs	Villages	Problèmes	Principales causes	Principaux effets	Besoins identifiés
13	Sport et éducation physique	Tous les villages	Insuffisance des infrastructures sportives adéquates	<ul style="list-style-type: none"> - Terrains de foot non aménagés ; - Activités sportives non diversifiées ; - Travaux champêtres et minières empêchant la pratique du sport ; - Insuffisance des équipements sportifs (ballons, filets, etc) ; - Absence d'aires de jeux de qualité ; - Aires de jeu non sécurisées ; - Aires de jeu non réglementaires ; - Soutien insuffisant des élites pour les activités sportives 	<ul style="list-style-type: none"> - Problème de santé lié à l'absence de sport ; - Exode rural ; - Prostitution et forte prévalence des IST et VIH ; - Oisiveté des jeunes ; - Perte des potentialités sportives du village 	<ul style="list-style-type: none"> - Construction des infrastructures sportives dans la commune ; - Recrutement et affectation des moniteurs d'éducation physiques dans les établissements scolaires ; - Aménagement des aires de jeu ; - Diversification de l'activité sportive avec un accent sur l'athlétisme ; - Appui en équipement sportifs

14- Emploi et formation professionnelle

N°	Secteurs	Villages	Problèmes	Principales causes	Principaux effets	Besoins identifiés
14	Emploi et formation professionnelle	Tous les villages	Difficulté d'accès à la formation professionnelle et à l'emploi	<ul style="list-style-type: none"> - Insuffisance des centres de formations des jeunes ; - Mauvaise prise en charge des jeunes formés ; - Accès difficile aux emplois ; - Eloignement des centres de formation ; - Inadéquation formation emploi ; - Manque de promotion d'emploi qualifié ; - Coût élevé des centres de formation ; - Equipement insuffisant de la SAR SM de Garoua-Boulaï 	<ul style="list-style-type: none"> - Incompétence du personnel formé ; - Faible productivité ; - Difficulté d'accès à l'emploi et chômage ; - Faibles revenus dans les communautés ; - Exode des jeunes 	<ul style="list-style-type: none"> - Construction des centres de formations professionnelles (SAR SM à Bindiba) ; - Encadrement technique des chercheurs d'emploi ; - Intensification les activités du FNE ; - Information et sensibilisation des jeunes sur l'emploi ; - Equipement de la SAR SM de Garoua-Boulaï

15- Promotion de la femme et de la famille

N°	Secteurs	Villages	Problèmes	Principales causes	Principaux effets	Besoins identifiés
15	Promotion de la femme et de la famille	Tous les villages	Non respect des droits de la femme et de la fille	<ul style="list-style-type: none"> - Inexistence d'un centre de promotion de la femme ; - Analphabétisme des femmes ; - Inexistence des organisations des femmes qui travaillent sur les causeries éducatives ; - Résistances des maris à la promotion de la femme ; - Traditions et croyances religieuses ; - Droits de l'homme non respectés ; - Non scolarisation de la jeune fille ; - Peu d'associations de promotion féminines ; - Scolarisation sélective des enfants selon le sexe 	<ul style="list-style-type: none"> - Grossesses précoces et indésirées ; - Chômage ; - Fragilisation de la famille et de la société ; - Accentuation de la dépendance de la femme vis-à-vis des hommes ; - Prolifération du phénomène des filles-mères et enfants abandonnées ; 	<ul style="list-style-type: none"> - Promotion de l'épanouissement de la femme et la jeune fille ; - Promotion de la scolarisation de la jeune fille ; - Sensibilisation des populations sur les droits de la femme et de la famille ; - Création et construction d'un centre de promotion de la femme et la famille

16- Affaires sociales

N°	Secteurs	Villages	Problèmes	Principales causes	Principaux effets	Besoins identifiés
16	Affaires sociales	Tous les villages	Non respect des droits des couches vulnérables	<ul style="list-style-type: none"> - Ignorance des services des affaires sociales par les populations ; - Prise en charge insuffisante des personnes vulnérables ; - Inexistence d'un centre social rural ; - Abandon des personnes âgées ; - Perte des valeurs morales ; - Absence de visibilité de l'action du MINAS ; - Inexistence des foyers d'accueil des personnes âgées ; - Inexistence des foyers d'accueil des enfants en situation de danger moral ; - Sensibilisation insuffisante ; - Centre social non construit ni équipé 	<ul style="list-style-type: none"> - Marginalisation des couches vulnérables ; - Stigmatisation ; - Difficulté d'insertion socioéconomique ; - Vulnérabilité au VIH/SIDA et IST ; - Délinquance et accentuation du phénomène d'enfants de la rue 	<ul style="list-style-type: none"> - Construction du centre social de Garoua-Boulaï ; - Promotion de la prise en charge des couches vulnérables ; - Accroissement l'effectif des assistants sociaux ; - Reprise et renforcement la prise en charge des OEV ; - Sensibilisation sur les activités du MINAS

17- Développement urbain et habitat

N°	Secteurs	Villages	Problèmes	Principales causes	Principaux effets	Besoins identifiés
17	Développement urbain et habitat	Tous les villages	Difficulté d'accès à un habitat décent	<ul style="list-style-type: none"> - Accès difficile aux matériaux de construction de qualité ; - Coût élevé des matériaux de construction ; - Eloignement des points d'approvisionnement en matériaux de construction ; - Utilisation des matériaux provisoires pour la construction des habitats ; - Faible capacité financière des populations ; - Faible niveau d'organisation des populations ; - Faible entretien des villages ; - Divagation des bêtes ; - Conflits domaniaux ; - Absence du plan Directeur ; - Non respect de la réglementation et normes en vigueur 	<ul style="list-style-type: none"> - Prédominance des habitats précaires ; - Eroulement des maisons ; - Habitats défectueux ; - Envahissement des habitats par les herbes 	<ul style="list-style-type: none"> - Sensibilisation des populations sur la construction des habitats décents ; - Elaboration du directeur de la commune ; - Construction des logements sociaux

18- Poste et Télécommunication

N°	Secteurs	Villages	Problèmes	Principales causes	Principaux effets	Besoins identifiés
18	Poste et Télécommunication	Tous les villages	Difficulté d'accès aux TIC	<ul style="list-style-type: none"> - Insuffisance ou absence de l'électricité ; - Eloignement des pylônes de relai ; - Coût élevé de la communication ; - Absence de centre de formation en informatique ; - Perturbations du réseau GSM ; - Absence de signal CRTV 	<ul style="list-style-type: none"> - Sous information ; - Difficulté de communication ; 	<ul style="list-style-type: none"> - Construction des infrastructures de télécommunication (antennes/ de relais) ; - Formation des populations sur les TIC ; - Connexion de la ville au réseau Camtel ; - Connexion des établissements scolaires au web

19- Communication

N°	Secteurs	Villages	Problèmes	Principales causes	Principaux effets	Besoins identifiés
19	Communication	Tous les villages	Difficultés d'accès à l'information	<ul style="list-style-type: none"> - Insuffisance des infrastructures de communication ; - Eloignement des pylônes de relais ; - Difficulté d'accès aux terminaux ; - Analphabétisme ; - Coût élevé des appareils TV ; - Baisse de tension électrique ; - Faible signal de la chaîne nationale ; - Désintérêt des populations aux chaînes locales ; - Perturbations voire inexistence de l'énergie électrique ; - Appareils de communication de mauvaise qualité (récepteurs) 	<ul style="list-style-type: none"> - Sous-développement ; - Sous information des populations ; - désinformation 	<ul style="list-style-type: none"> - Construction des antennes relais de la CRTV ; - Renforcement de la radio communale ;

20- Forêt et Faune

N°	Secteurs	Villages	Problèmes	Principales causes	Principaux effets	Besoins identifiés
20	Foret et faune	Tous les villages	Exploitation abusive des forêts	<ul style="list-style-type: none"> - Prédominance de savanes arbustives ; - Absence de reboisement ; - Fort usage des feux de brousse ; - Exploitation abusive du bois d'œuvre ; - Forte dépendance du bois de chauffage pour la cuisson 	<ul style="list-style-type: none"> - Rareté du bois d'œuvre ; - Rareté du bois de chauffage ; - Perturbations climatiques ; - Perte de la biodiversité 	<ul style="list-style-type: none"> - Sensibilisation des populations sur la réglementation de la gestion des ressources forestières; - Reboisement des zones exploitées ; - Création des forêts communautaires ;
		Tous les villages	Dégradation du potentiel faunique	<ul style="list-style-type: none"> - Braconnage - Absence d'aires protégées ; - Feux de brousse 	<ul style="list-style-type: none"> - Perte des espèces fauniques; - Destruction de la biocénose ; 	<ul style="list-style-type: none"> - Réglementation de la chasse et la pêche ; - Sensibilisation des populations sur la réglementation de la gestion des ressources faunique; - Création des aires protégées

21- Environnement et protection de la nature

N°	Secteurs	Villages	Problèmes	Principales causes	Principaux effets	Besoins identifiés
21	Environnement et protection de la nature	Tous les villages	Dégradation de l'environnement	<ul style="list-style-type: none"> - Exploitation minière artisanale anarchique - Feux de brousse récurrents ; - Insalubrité publique (ordures, toilettes privées, abattoirs) - Sciage sauvage dans la galerie forestière ; - Insuffisance des latrines ; - Pollution sonore due aux gros porteurs 	<ul style="list-style-type: none"> - Changement climatique ; - Bouleversement du biotope aquatique dans les sites d'exploitation minière artisanale ; - Exacerbation du phénomène érosif ; - Perte de la biodiversité (faune et flore) ; - Prolifération des maladies ; 	<ul style="list-style-type: none"> - Sensibilisation des artisans miniers sur la protection de l'environnement ; - Sensibilisation des populations sur l'hygiène et salubrité ; - Réglementation sur les feux de brousse ; - Sensibilisation sur la réglementation en matière de coupe ; - Appui à la vulgarisation des foyers aménagés ; - Appui au recyclage des ordures ménagères ; - Organisation de la collecte au traitement des ordures ménagères

22- Domaines et Affaires Foncières

N°	Secteurs	Villages	Problèmes	Principales causes	Principaux effets	Besoins identifiés
22	Domaines et affaires foncières	Tous les villages	Difficulté d'accès à la sécurité foncière (titres fonciers)	<ul style="list-style-type: none"> - Ignorance des procédures d'obtention des titres foncières ; - Eloignement des services compétents ; - Faible niveau de sensibilisation sur les procédures d'obtention des titres fonciers ; - procédures d'accès au Titre foncier relativement long 	<ul style="list-style-type: none"> - Litiges fonciers ; - Risques d'expropriation ; - Conflits domaniaux 	<ul style="list-style-type: none"> - Sensibilisation des populations sur les procédures d'obtention des titres fonciers; - Création d'un lotissement communal

23- Travaux Publics

N°	Secteurs	Villages	Problèmes	Principales causes	Principaux effets	Besoins identifiés
23	Travaux publics	Tous les villages	Mauvais état des routes et de la voirie	<ul style="list-style-type: none"> - Non respect du tonnage par les gros porteurs ; - Barrières de pluie non respectées (routes non bitumées) ; - Absence de plaques de signalisation ; - Inexistence d'un pesage routier sur les axes non bitumés ; - Routes non entretenues régulièrement ; - Absence d'une voirie adéquate ; - Commune en cours de viabilisation 	<ul style="list-style-type: none"> - Accidents de circulation ; - Insuffisance des moyens de transport ; - Ecoulement difficile des produits et marchandises ; - Difficulté de déplacement des personnes et des biens ; 	<ul style="list-style-type: none"> - Entretien des routes et pistes ; - Construction/ entretien des infrastructures routières;

24- Transport

N°	Secteurs	Villages	Problèmes	Principales causes	Principaux effets	Besoins identifiés
24	Transport	Tous les villages	Détérioration progressive des voies d'accès dans les villages	<ul style="list-style-type: none"> - Mauvais état des routes ; - Insuffisance de véhicules de transport ; - Insuffisance d'infrastructures routières ; - Difficulté de circuler à l'intérieur des quartiers (dans l'espace urbain) ; - Excès de vitesse ; - Surcharge des véhicules ; - Mauvaise signalisation routière ; - Absence de contrôle strict des véhicules et conducteurs ; - Faible activité de la délégation départementale du MINTP ; - Pas d'entretien régulier 	<ul style="list-style-type: none"> - Cout élevé des frais transports ; - Recours à d'autres moyens de transport peu commode ; - Insécurité routière ; 	<ul style="list-style-type: none"> - Construction des gares routières ; - Promotion de l'accès des populations aux transports publics ; - Formation des usagers sur la réglementation en matière de transport ; - Organisation de campagnes de sensibilisation surtout en direction des motocyclistes

25- Culture

N°	Secteurs	Villages	Problèmes	Principales causes	Principaux effets	Besoins identifiés
25	Culture	Tous les villages	Insuffisance et irrégularité des événements culturels	<ul style="list-style-type: none"> - Mauvaise gestion des fonds alloués aux événements culturels ; - Insuffisance des moyens financiers ; - Forte influence des médias occidentaux ; - La perte des valeurs culturelles ; - Inexistence d'un centre culturel villageois dans la plupart des villages ; - Exode des jeunes vers d'autres localités ; - Non valorisation du patrimoine culturel ; - Disparition progressive des traditions et rites traditionnel (ex le labi) ; - Disparition des griots 	<ul style="list-style-type: none"> -Détérioration du tissu social ; -Perte de l'identité culturelle -Exode rural ; -Disparition du patrimoine culturel ; -Non maîtrise des valeurs culturelles locales ; -Dévalorisation du patrimoine culturel local ; -Dépravation des mœurs ; - Dévalorisation du patrimoine culturel local répétition 	<ul style="list-style-type: none"> - Organisation des semaines culturelles ; - Construction des infrastructures culturelles dans la commune ; - Renforcement les capacités des promoteurs de cultures ; - Organisation des émissions en langue, fables et contes en langues dans la radio Nda Ngho

26- Travail et Sécurité Sociale

N°	Secteurs	Villages	Problèmes	Principales causes	Principaux effets	Besoins identifiés
26	Travail et sécurité sociale	Tous les villages	Précarité des travailleurs	<ul style="list-style-type: none"> - Non affiliation des travailleurs à la CNPS ; - Mauvaise rémunération des travailleurs ; - Non implication suffisante des services compétents ; - Manque d'information sur le droit du travail ; - Risque élevé dans les chantiers ; - Absence de couverture sociale ; - Difficulté d'accès à l'emploi salarié ; - Absence de syndicat au village 	<ul style="list-style-type: none"> - Accidents de travail ; - Baisse de rendement ; - Précarité de l'employé ; - Pas de sécurité sociale ; - Désintérêt au travail de la terre ; - Abandon du travail en zone rurale 	<ul style="list-style-type: none"> - Création d'un syndicat de travailleurs ; - Sensibilisation des travailleurs et des employeurs sur la sécurité sociale et la sécurité au lieu du travail

27- recherche Scientifique et Innovation

N°	Secteurs	Villages	Problèmes	Principales causes	Principaux effets	Besoins identifiés
27	Recherche scientifique et innovation	Tous les villages	Difficulté d'accès au résultat de la recherche scientifique	<ul style="list-style-type: none"> - Absence d'information ; - Insuffisance des centres de recherche ; - Technologie de recherche non adaptées ; - Résultats de la recherche inadaptés aux besoins des populations ; - Insuffisance des moyens financiers et techniques pour appliquer les résultats de la recherche ; - Relative inaccessibilité aux résultats ; - Résultats de la recherche inadaptés aux besoins des populations ; - Insuffisance des agents de vulgarisation ; - Absence des chefs de poste agricole dans la plupart des postes et villages 	<ul style="list-style-type: none"> - Sécurité alimentaire réduite ; - Réduction de la compétitivité - Faible productivité 	<ul style="list-style-type: none"> - Intégration de la communauté aux activités de recherche ; - Création des champs d'expérimentation ; - Abonnement de la mairie aux revues spécialisées

28 Enseignement Supérieur

N°	Secteurs	Villages	Problèmes	Principales causes	Principaux effets	Besoins identifiés
28	Enseignement supérieur	Toute la commune	Difficultés d'accès aux enseignements supérieurs	<ul style="list-style-type: none"> - Eloignement des universités ; - Difficulté d'adaptation des recherches ; - Manque de moyens financiers ; - Nombre d'admis au Baccalauréat encore faible ; - Eloignement des centres de recherche ; - Sous scolarisation 	<ul style="list-style-type: none"> - Sous développement ; - Difficultés de participer à la recherche fondamentale ; - Désœuvrement ; - Difficulté d'émergence sociale 	<ul style="list-style-type: none"> - Octroi des bourses aux étudiants méritants par la commune ; - Organisation de campagne de sensibilisation et de journées d'orientation scolaire ; - Promotion de la scolarisation des femmes et l'accès aux formations scientifiques et techniques

5 PLANIFICATION

PCD DE GAROUA-BOULAI DRAFT 1

6.2 Vision et objectifs du PCD

Les consultations participatives en communauté, le diagnostic réalisé au sein de l'institution communale ainsi que les participants à l'atelier de planification ont relevé un souci commun, celui de l'amélioration du cadre et des conditions de vie des populations en vue d'un développement économique et social durable de Garoua-Boulai. Nous avons ainsi retenu cette aspiration commune comme étant la vision du présent PCD. De manière explicite, le présent document a pour vision, ***l'amélioration du cadre et des conditions de vie des populations en vue du développement économique et social durable de la commune de Garoua-Boulai.***

Il s'agit là d'une vision respectueuse du social et des implications environnementales du développement qui préserve ainsi les chances des générations futures à accéder aux ressources naturelles. Ce qui l'inscrit dans l'objectif Gouvernemental de l'émergence du Cameroun à l'horizon 2035.

6.2 Cadres logiques par secteur

Les tableaux synoptiques qui suivent présentent pour chaque secteur les objectifs, les résultats attendus, les actions à mener ainsi que les indicateurs de suivi et d'impact. Il s'agit donc d'une logique d'actions à mener qui s'inscrit en droite ligne avec les diagnostics réalisés dans chacun de ces secteurs.

Tableau 12 : DIFFERENTS CADRES LOGIQUES PAR SECTEUR

SECTEUR 1 : ELEVAGE, PECHE ET INDUSTRIE ANIMALE					
Problème du secteur : Faible production animale et halieutique					
Stratégie du plan (Logique d'intervention)	Indicateurs Objectivement Vérifiables (IOV)	Moyens de vérifications (MDV)	Hypothèses (Facteurs externes)	Indicateurs des Facteurs externes	
Objectif supérieur (DSCE) Assurer une production durable en quantité et en qualité dans les filières animale et halieutique	- Part de la production animale dans le PIB - Part de la production halieutique dans le PIB	Enquête INS, ECAM	Les appuis divers sont déployés pour soutenir la production dans les filières animale et halieutique	Nombre d'appui déployés	
Objectif sectoriel stratégique <i>Accroître la production animale et piscicole</i>	- Nombre de tonnes de Viande/ poissons produites	Statistiques agricoles	Les encadreurs et subventions sont mis à la disposition des producteurs	Nombre d'appuis accordés	
Objectifs spécifiques : 1) Régénérer au moins 40% des pâturages délimités ; 2) Accorder des appuis à au moins 20% des pisciculteurs ; 3) Mettre à disposition de 30% des producteurs des espèces améliorées à haut rendement ; 4) Construire les infrastructures d'abattage et vente des produits d'élevage	- Nombre d'hectares régénérés par an ; - Nombre de GIC/ pisciculteurs appuyés ; - Nombre de nouvelles variétés introduites	Enquête INS, ECAM Statistiques agricoles	Des programmes gouvernementaux, de la société civile appuient les producteurs	Nombre de programmes/ projets mis en œuvre dans la commune	
Résultats attendus : 1) Au moins 40% des pâturages sont régénérés au bout de la première année 2) 20% des pisciculteurs reçoivent des subventions/ appuis ; 3) Des espèces améliorées sont introduites chez un tiers des pisciculteurs 4) Des infrastructures d'abattage et de vente des produits d'élevage sont construites	- Nombre d'hectares régénérés par an ; - Nombre de GIC/ pisciculteurs appuyés ; - Nombre de nouvelles variétés introduites	Enquête INS, ECAM Statistiques agricoles	Des programmes gouvernementaux, de la société civile appuient les producteurs	Nombre de programmes/ projets mis en œuvre dans la commune	
Activités principales :			Cadre estimatif des coûts		
1.1. Délimitation précise des zones d'élevage 1.2. Formation des éleveurs et culture des plantes fourragères ; 1.3. Création d'une équipe de prospection ; 1.4. Construction des enclos d'élevage 2.1. Renforcement des capacités des pisciculteurs 2.2. Organisation des producteurs en groupes de producteurs ; 2.3 Appui aux associations de producteurs ;	3.1. Identification des espèces à haut rendement adaptables à l'espace communal ; 3.2-Élimination du bokassa et culture du bracalia, 3.3. Formation et sensibiliser les bénéficiaires ; 3.4 Mise à disposition des espèces améliorées 4.1- Aménagement de l'abattoir et du marché à bétail de Garoua-Boulai ; 4.2- Construction d'un Parc vaccino-gène à Nadoungué ;	Libellés		Montants	
		Total investissement		215 000 000	
		Total Fonctionnement		3 000 000	
		Imprévus		5 000 000	
		Total estimatif		223 000 000	

Commentaire [P1]: 3 indicateurs pour 4 objectifs et 4 résultats ???
Harmoniser pour tous les cadres logiques : N objectifs spécifiques = N résultats attendus = N Indicateur. A chaque objectif et à chaque résultat, son indicateur

2.4 Organisation de 60 GIC	4.3- Réhabilitation du Parc vaccino-gène de Yokosire		
----------------------------	--	--	--

PCD DE GAROUA-BOULAI DRAFT 1

SECTEUR 2 : AGRICULTURE				
Problème du secteur : Faible production agricole				
Stratégie du plan (Logique d'intervention)	Indicateurs Objectivement Vérifiables (IOV)	Moyens de vérifications (MDV)	Hypothèses (Facteurs externes)	Indicateurs des Facteurs externes
Objectif supérieur (DSCE) Assurer une production durable en quantité et en qualité dans les filières agricole	Part de la production agricole dans le PIB	Enquête INS, ECAM	Les appuis divers sont déployés pour soutenir la production dans les filières agricole	Nombre d'appui déployés
Objectif sectoriel stratégique : Accroître la production agricole d'au moins 50%	- Nombre de tonnes récoltées par saison	Enquêtes agricoles ; Statistiques agricoles	Les subventions sont rendues accessibles à tous les producteurs	Nombre de producteurs subventionnés
Objectifs spécifiques : 1) Accroître les superficies cultivées d'au moins 80% ; 2) Faciliter l'accès aux intrants à au moins 10% des producteurs ciblés ; 3) Promouvoir la mécanisation agricole ; 4) Encadrer au moins 30% des producteurs ciblés ; 5) Mettre à disposition des producteurs des encadreurs agricoles ; 6) Promouvoir la production agricole par l'organisation des commissions ; 7) Amélioration du traitement et du stockage de la production agricole	- Nombre d'hectares supplémentaires cultivés ; - Nombre de groupes de producteurs ayant reçus les intrants (engrais, pesticides, semences améliorés, etc.) - Nombre de groupes de producteurs qui ont mécanisé leur production ; - Nombre de producteurs ayant bénéficié d'un encadrement	Enquêtes agricoles ; Statistiques agricoles	Les subventions sont rendues accessibles à tous les producteurs	Nombre de producteurs subventionnés
Résultats attendus : 1) Les superficies cultivées sont augmentées d'au moins 80% ; 2) Au moins 30% des producteurs ciblés font usage des intrants agricoles adéquats ; 3) La culture est mécanisée ; 4) Au moins 30% des producteurs sont encadrés ; 5) 15 encadreurs et 3 chefs de poste agricoles sont affectés ; 6) Un mini commission est organisé chaque année ; 7) Trois 03 magasins de stockage est construits				
Activités principales :			Cadre estimatif des coûts	
1.1-Restructuration des 100 GIC existants et appui au travail en équipe ; 1.2-Appui financier aux 24 GIC opérationnels ; 1.3-Amélioration des moyens de production (équipement agricole) ;	4- Formation des producteurs pour améliorer les techniques de production ; 5.1- Affectation de 15 encadreurs agricoles ;	Libellés	Montants	
		Total investissement	428 000 000	
		Total Fonctionnement	3 000 000	
		Imprévus	1. 500 000	

Commentaire [P2]: 4 indicateurs pour 7 objectifs et 7 résultats ???
Harmoniser pour tous les cadres logiques :
N objectifs spécifiques = N résultats attendus = N Indicateur. A chaque objectif et à chaque résultat, son indicateur

<p>2.1-Mise à disposition les intrants agricoles ; 2.2- Création d'un champ de multiplication du matériel végétal ; 2.3- Création d'un champ d'expérimentation ; 3.1- Dessouchage des aires à mécaniser ; 3.2- Mécanisation du labour 3.3- Acquisition d'un tracteur par la mairie ; 3.4- Mise à disposition de 24 charrues aux 24 GIC opérationnels ;</p>	<p>5.2- Affectation de 03 chefs de poste agricole ; 5.3- Construction de 6 logements d'astreinte pour les chefs de poste agricoles ; 6.1- Organisation d'un mini commisse par an ; 7.1- Construction de trois (03) magasins de stockage (Bindia, Mborguene, Nandoungue) ; 7.2- Construction de 22 aires de séchage (soit une aire par village) ;</p>	<p>Total estimatif</p>	<p>432 500 000</p>
--	--	-------------------------------	---------------------------

PCD DE GAROUA-BOULAI DRAFT 1

SECTEUR 3 : FORET ET FAUNE				
Problème du secteur : Exploitation abusive des forêts				
Stratégie du plan (Logique d'intervention)	Indicateurs Objectivement Vérifiables (IOV)	Moyens de vérifications (MDV)	Hypothèses (Facteurs externes)	Indicateurs des Facteurs externes
Objectif supérieur (DSCE) Assurer une gestion durable des ressources naturelles	- Part de la production forestière dans le PIB - Proportion d'écosystèmes réhabilités - Niveau d'augmentation des surfaces reboisées	Enquête INS, ECAM		
Objectif sectoriel stratégique : Assurer une gestion durables des forêts communautaires et régler la chasse				
Objectifs spécifiques : 1) Encadrer la création d'au moins cinq forêts communautaires ; 2) Assurer le reboisement d'au moins sept forêts dégradées ; 3) Renforcer la protection des ressources fauniques ; 4) Créer d'une forêt artificielle	- Nombre de forêts communautaires qui sont exploitées de manière durable ; - Nombre de forêts communautaires ayant une activité de reboisement - Nombre de sanctions infligées pour chasse illégale	Enquête INS ; Autres enquêtes ciblées	Des programmes des services compétents ciblent la commune	Nombre d'appui apportés par les services déconcentrés de l'Etat/ bailleurs
Résultats attendus : 1) Au moins cinq communautés sont encadrées dans la création des forêts communautaires ; 2) Au moins une pépinière est créée ; 3) Au moins 02 aires protégées sont créées ; 4) Une forêt artificielle est créée				
Activités principales :		Cadre estimatif des couts		
1.1. Identification des forêts communautaires exploitées ou susceptibles d'être érigées en forêt communautaire ; 1.2. Sensibilisation sur les mécanismes de gestion simple et l'impérieuse nécessité de produire des retombées sur la communauté ; 1.3. Encadrement des populations dans l'élaboration du plan de gestion simple ;	2.1- Mise sur pied d'une pépinière municipale ; 3.1- Sensibilisation sur la protection des espèces fauniques ; 3.2- Sensibilisation sur les méthodes de chasse ; Création de 03 aires protégées (Mborguene, Zamboï et Nandoungue) ; 3.3- Mise en pratique des sanctions prévues par la réglementation ; 4.1- Création d'une forêt artificielle ;	Libellés	Montants	
		Total investissement	214 000 000	
		Total Fonctionnement	2 000 000	
		Imprévus	1 000 000	
		Total estimatif	217 000 000	

SECTEUR 4 : ENVIRONNEMENT ET PROTECTION DE LA NATURE				
Problème du secteur : Dégradation de l'environnement				
Stratégie du plan (Logique d'intervention)	Indicateurs Objectivement Vérifiables (IOV)	Moyens de vérifications (MDV)	Hypothèses (Facteurs externes)	Indicateurs des Facteurs externes
Objectif supérieur (DSCE) Assurer une gestion durable des ressources naturelles	Taux de couverture du monitoring environnemental (100%)	Enquête INS, ECAM		
Objectif sectoriel stratégique : Promouvoir la gestion durable des ressources naturelles				
Objectifs spécifiques : 1) Promouvoir des activités à faible impact environnemental ; 2) Assainir le cadre de vie des populations ; 3) Réduire l'impact des feux de brousse saisonniers ; 4) Réduire la dépendance des ménage du bois de chauffe ; 5) Améliorer le cadre de vie des populations	- Nombre de projets précédés par des études d'impact environnemental ; - Nombre de projets d'assainissement réalisés ; - Nombre d'hectares nettoyés sans feu de brousse	Enquête INS ; Autres enquêtes spécifiques	Les services déconcentrés compétents s'intéressent aux villages de l'espace communal	Nombre d'appui apportés par les services déconcentrés de l'Etat/bailleurs
Résultats attendus : 1) Les activités de production et d'implantation des infrastructures ont un impact environnemental réduit 2) Les populations bénéficient d'un cadre de vie assaini 3) L'usage des feux de brousse est réduit ; 4) Les foyers améliorés sont introduits ; 5) Un jardin public est construit à Garoua-Boulai				
Activités principales :		Cadre estimatif des coûts		
1.1-Sensibilisation sur l'importance des études d'impact ; 1.2-Responsabilisation des populations sur la surveillance des impacts sur l'environnement 2.1- Sensibilisation des populations sur la nécessité d'assainir l'environnement ; 2.2- Encadrement des communautés sur la problématique ; 2.3- Construction des latrines publiques dans la ville de Garoua-Boulai	3.1- Sensibilisation des communautés sur l'impact négatif des feux de brousse ; 3.2- Sanctions et réparation des dommages des feux de brousse ; 4.1- Introduction des foyers améliorés dans 60% des ménages ; 4.2- Recherches des sources alternatives d'énergie ; 5.1- Aménagement d'un jardin public ; 5.2- Création des espaces verts dans la ville de Garoua-Boulai	Libellés	Montants	
		Total investissement	12 000 000	
		Total Fonctionnement	2 000 000	
		Imprévus	1 000 000	
		Total estimatif	15 000 000	

SECTEUR 5 : COMMERCE				
Problème du secteur : Difficulté de commercialisation des produits				
Stratégie du plan (Logique d'intervention)	Indicateurs Objectivement Vérifiables (IOV)	Moyens de vérifications (MDV)	Hypothèses (Facteurs externes)	Indicateurs des Facteurs externes
Objectif supérieur (DSCE) Assurer de manière compétitive la présence des produits camerounais sur les marchés	- Part des exportations dans le PIB - Déficit de la balance commerciale	Enquête INS, ECAM		
Objectif sectoriel stratégique : Réduire l'instabilité des prix sur les marchés				
Objectifs spécifiques : 1) Améliorer au moins cinq infrastructures marchandes existantes ; 2) Réaliser environ trois infrastructures de stockage ; 3) Encadrer environ sept groupes de commerçants (épargne et accès aux micros crédits) ; 4) Réhabiliter du marché de bétail de Garoua-Boulai	- Nombres de marchés construits ; - Nombre de magasins de stockage construits ; - Nombre de commerçants encadrés pour un commerce compétitif	Enquête INS, ECAM	Les bénéficiaires adhèrent au projet	Nombres d'appui apportés par les départements ministériels compétents
Résultats attendus : 1) cinq infrastructures marchandes au moins sont aménagées ; 2) Au moins trois magasins/ entrepôts sont construits ; 3) Environ sept groupes de commerçants sont encadrés ; 4) Un marché à bétail est aménagé				
Activités principales :			Cadre estimatif des coûts	
1.1 Construction et équipement d'un hangar de marché à Garoua-Boulai 1.2 Construction de 2 hangars de marché (Bindiba) 2.1 Sensibilisation des populations sur la mise en place des coopératives 3.1- Encadrement et appui à au moins sept groupes de commerçants ; 4.1- Réhabilitation du marché à bétail de Garoua-Boulai			Libellés	Montants
			Total investissement	250 000 000
			Total Fonctionnement	5 000 000
			Imprévus	3 000 000
			Total estimatif	258 000 000

SECTEUR 6 : SANTE PUBLIQUE				
Problème du secteur : Difficulté d'accès aux soins de santé de qualité				
Stratégie du plan (Logique d'intervention)	Indicateurs Objectivement Vérifiables (IOV)	Moyens de vérifications (MDV)	Hypothèses (Facteurs externes)	Indicateurs des Facteurs externes
Objectif supérieur (DSCE) Les populations de toutes les régions du Cameroun jouissent d'une bonne santé favorable à leur contribution aux efforts de croissance	<ul style="list-style-type: none"> - Proportion de districts de santé consolidés ; - Ratio professionnel de santé/population (au moins 1,5 pour 1000 habitants) ; - Proportion de la population desservie par une formation sanitaire fonctionnelle située à une heure de marche (une formation sanitaire à une heure de marche pour au moins 70% de la population) ; - Dépense publique de santé par habitant. 	Enquête INS (EDS, ECAM, etc.)		
Objectif sectoriel stratégique : Améliorer l'accès aux soins et services de santé à au moins 60% de la population	-			
Objectifs spécifiques : 1) Accroître d'environ 4 le nombre de CSI ; 2) Améliorer les capacités fonctionnelles de trois formations sanitaires existantes (équipement, médicaments/ consommables, personnel et commodités) 3) Construire un hôpital de district 4) Accroître la sensibilisation des IST/ Sida	<ul style="list-style-type: none"> - Nombre de CSI mis en place ; - Nombre de formation sanitaire de référence mises en place ; - Nombre de formations sanitaires dont les capacités ont été améliorées 	Enquête INS EDS, ECAM, Enquêtes spécifiques	Les communautés contribuent à l'offre des soins et services de santé	Nombre d'appui externes apportés
Résultats attendus : 1) Au moins deux formations sanitaires de niveau 1 construites ; 2) Trois formations sanitaires existantes sont renforcées 3) Un hôpital de district est construit ; 4) 10 campagnes de sensibilisation sur les IST/ Sida sont organisées				
Activités principales :			Cadre estimatif des couts	
1.1-Création, construction et équipement de CSI (Zamboï, Mbonga Mborguene, Illa) 2.1- Equipement de 3 centres de santé existant (Nandougué, Bindia Gado Badzere) ; 2.2- Affectation du personnel soignant ; 2.3- Renforcement du stock de médicament des CSI 3.1- Construction de l'hôpital de district ; 4.1 Organisation de 10 campagnes de sensibilisation sur les IST/ Sida			Libellés	Montants
			Total investissement	550 000 000
			Total Fonctionnement	150 000 000
			Imprévis	30 000 000
			Total estimatif	730 000 000

SECTEUR 7 : EDUCATION DE BASE				
Problème du secteur : Difficulté d'accès à l'éducation de base de qualité				
Stratégie du plan (Logique d'intervention)	Indicateurs Objectivement Vérifiables (IOV)	Moyens de vérifications (MDV)	Hypothèses (Facteurs externes)	Indicateurs des Facteurs externes
Objectif supérieur (DSCE) Améliorer l'accès et l'équité dans l'éducation de base	<ul style="list-style-type: none"> - Taux d'admission (au moins 50% d'augmentation ; - Taux Brut de scolarisation (TBS); - Indice de parité (fille /garçon) au moins 5% d'augmentation) ; - Taux de couverture. 	Enquête INS (EDS, ECAM, etc.)		
Objectif sectoriel stratégique Améliorer l'offre scolaire en qualité et en quantité	-			
Objectifs spécifiques : 1) Créer au moins 03 nouvelles écoles maternelles ; 2) Créer au moins 07 nouvelles écoles primaires ; 3) Réhabilitation/ finition de 21 salles de classe ; 4) Construire 37 salles de classe au moins dans les écoles existantes ; 5) Améliorer les commodités dans six écoles existantes ; 6) Equipement des EP en au moins 1000 tables bancs ; 7) Affecter au moins 87 personnels enseignant ; 8) Construire et équiper l'inspection d'arrondissement de l'Education de base de Garoua-Boulai	<ul style="list-style-type: none"> - Nombre de nouvelles écoles maternelles créées et construites ; - Nombre de nouvelles écoles primaires publiques créées et construites ; - Nombre de salles réhabilités/ achevées dans les écoles publiques ; - Nombre de salles construites dans les EP existantes ; - Nombre de commodité construites (latrines/ points d'eau, clôtures, etc) ; - Nombre de tables bancs mises à la disposition des élèves ; - Nombre d'enseignants affectés ; - Nombre de bâtiments construit pour l'IAEB de Garoua-Boulai 			
Résultats attendus : 1) Au moins 03 écoles maternelles au moins sont créées ; 2) Au moins 07 écoles primaires au moins sont créées ; 3) Environ 21 salles sont réhabilitées ou achevées ; 4) Au moins 37 salles de classe sont construites dans les écoles existantes ; 5) Les commodités sont améliorées dans au moins six écoles ; 6) Les EP ont reçu 1000 tables banc au moins ; 7) Au moins 87 personnels sont affectés ; 8) L'inspection d'arrondissement de l'Education de Garoua-Boulai est construite				
Activités principales :				Cadre estimatif des couts

<p>1.1-Création et construction de 03 école maternelle (Gado Badzere, Foulbere et Bindiba) ;</p> <p>2.1-Création de 07 nouvelles écoles (Mboussa, Béthanie, Bindiki, Sokorta, Goza, Nagonda, Nanamoya) ;</p> <p>3.1- Réhabilitation de 21 salles de classe (EP Badan (02) Bindiba(02), EP d'Abo Boutila(01), EP de Gado Badzere(02), EP de Garoua-Boulaï Gpe I(02), EP de Garoua-Boulaï Gpe II(02), EP de Yoko Sire(06), EP de Mombal(03), Garoua-Boulaï(02), EP de Gbabio(01))</p> <p>4.1-Construction de 37 salles de classe (EP de Zamboï (02), EP de Illa (04), EP de Gandong (02), EP Mbonga(02), EP de Garoua-Boulaï(04), EP Frontière(03), EP de Sabal Sud(02), EP de Komboul(02), EP de Sabongari (02), EP de Ndanga Gbakobo(04), EP de Nandoungue(04), EP de Mborguene(06) ;</p> <p>5.1- Construction de clôtures dans toutes les EP de la commune ;</p> <p>5.2- Construction de bloc latrines dans les EP (Badan (01) Abo Boutila(01), Bilingue(01), Bindiba(01), Gandong(01), Gado Badzere(01), Garoua-Boulaï Gpe I(01), Garoua-Boulaï Gpe II(01), Illa(01), Komboul(01), Frontière(01), Mborguene(01), Mombal(01), Mbonga(01), Dabole(01), Nandoungue(01), Ndanga Bakobo(01), Sabal(01), Sabongari(01), Yoko Sire(01), Zamboï(01), Gbabio(01))</p> <p>5.3- Construction de 19 points d'eau dans les EP(Badan (01) Abo Boutila(01), Bindiba(01), Gandong(01), Gado Badzere(01), Garoua-Boulaï Gpe II(01), Illa(0), Komboul(01), Frontière(01), Mborguene(01), Mombal(01), Mbonga(01), Dabole(01), Nandoungue(01), Ndanga Gbakobo(01), Sabal(01), Yoko Sire(01), Zamboï(01), Gbabio(01))</p> <p>5.4- Construction de clôtures dans toutes les EP de la commune ;</p> <p>5.5- Construction de 22 logements d'astreinte dans les EP ;</p>	<p>6.1- Equipement en tables bancs (Badan (33) Abo Boutila(126), Bilingue(91), Bindiba(122), Gandong(26), Gado Badzere(94), Garoua-Boulaï Gpe I(605), Garoua-Boulaï Gpe II(588), Illa(2), Komboul(95), Frontière(114), Mborguene(119), Mombal(0), Mbonga(0), Dabole(0), Nandoungue(137), Ndanga Gbakobo(221), Sabal(44), Sabongari(220), Yoko Sire(81), Zamboï(58), Gbabio(39)) ;</p> <p>7.1- Affectation de 87 personnels (Abo Boutila(04), Bilingue(02), Bindiba(05), Gandong(01), Gado Badzere(05), Garoua-Boulaï Gpe I(15), Garoua-Boulaï Gpe II(14), Komboul(03), Frontière(03), Mborguene(04), Mombal(01), Mbonga(01), Dabole(01), Nandoungue(04), Ndanga Gbakobo(07), Sabongari(10), Yoko Sire(03), Zamboï(02), Gbabio(02))</p> <p>8.1- Construction de l'inspection d'arrondissement de l'Education de Garoua-Boulaï</p>	Libellés	Montants
		Total investissement	634 000 000
		Total Fonctionnement	6 000 000
		Imprévus	3 000 000
		Total estimatif	643 400 000

SECTEUR 8 : ENSEIGNEMENT SECONDAIRE				
Problème du secteur : Difficulté d'accès à l'enseignement secondaire				
Stratégie du plan (Logique d'intervention)	Indicateurs Objectivement Vérifiables (IOV)	Moyens de vérifications (MDV)	Hypothèses (Facteurs externes)	Indicateurs des Facteurs externes
Objectif supérieur (DSCE) Améliorer l'accès et l'équité dans l'enseignement secondaire	- Taux d'admission (au moins 50% d'augmentation ; - Taux Brut de scolarisation (TBS); - Indice de parité (fille /garçon) au moins 5% d'augmentation) ; - Taux de couverture.	Enquête INS (EDS, ECAM, etc.)		
Objectif sectoriel stratégique : améliorer l'offre en enseignement secondaire surtout technique	-			
Objectifs spécifiques : 1) Créer et construire 02 CES (Bindiba, Sabongari) et 01 CETIC à Nandoungue ; 2) Construire 14 salles de classe (CETIC de Garoua Boulai (12) CES de Gado Badzere(02)) ; 3) Réfectionner d'un bloc de 03 salles de classes au lycée de Garoua-Boulai ; 4) Améliorer des commodités dans les établissements secondaires ; 5) Affecter du personnel enseignant dans les établissements secondaires de la commune ; 6) Construire de logements d'astreinte ; 7) Equipement des établissements scolaires existants (laboratoires, bibliothèques, ateliers et tables banc) ; 8) Transformation des établissements existant ;	- Nombre de nouveaux établissements secondaires créés et construits ; - Nombre de salles de classe construites ; - Nombre de salles de classe réfectionnées ; - Nombre de commodités dotées (blocs latrines, points, d'eau, aires de jeu aménagées ; clôtures construites) ; - Nombre de personnels affectés ; - Nombre de logements construits ; - Nombre d'équipements mis à disposition ; - Nombre d'établissements transformés ;	Enquête, supervision	Les bénéficiaires contribuent à la réalisation du projet	Nombre de ressources externes allouées
Résultats attendus : 1- Au moins 02 CES sont créés et construits ; 2- Au moins 14 salles de classe sont construites ; 3- Trois salles de classe sont réfectionnées ; 4- Les commodités sont mises en place ; 5- Au moins enseignants sont affectés ; 6- Logements d'astreintes sont construits ; 7- Les établissements scolaires existants sont équipés ; 8- Le lycée de Garoua-Boulai est transformé en lycée Bilingue et le CETIC en lycée Technique				
Activités principales :				Cadre estimatif des couts

<p>1.1-Création et construire 02 CES (Bindiba et Sabongari) ; 2.1- Construction de 14 salles de classe (CETIC(012), CES Gado Badzere (02)); 2.2- Construction de 03 blocs administratifs (CES de Gado Badzere, Lycée de Garoua-Boulaï, CETIC de Garoua-Boulaï) ; 3.1-Réfection de 3 salles de classes au lycée de Garoua-Boulaï ; 4.1-Construction de 03 bloc de 03 latrines (CES de Gado Badzere, Lycée de Garoua-Boulaï, CETIC de Garoua-Boulaï) ; 4.2- Construction de 03 points d'eau aménagés (CES de Gado Badzere, Lycée de Garoua-Boulaï, CETIC de Garoua-Boulaï) ; 4.3- Aménagement de 03 aires de jeu Construction de 03 bloc de 03 latrines (CES de Gado Badzere, Lycée de Garoua-Boulaï, CETIC de Garoua-Boulaï) ; 4.4- Construction de 03 clôtures autour des établissements secondaires ; 4.5- Dotation d'au moins 1000 tables banc (CETIC(480), CES Gado Badzere() et Lycée()) ; 5.1-Affectation d'au moins enseignants (CES de Gado Badzere(), Lycée de Garoua-Boulaï(), CETIC de Garoua-Boulaï())</p>	<p>6.1- Construction de 09 logements d'astreinte (CES de Gado Badzere(03), Lycée de Garoua-Boulaï(03), CETIC de Garoua-Boulaï(03)) ; 7.1- Construction de 04 ateliers au CETIC de Garoua-Boulaï ; 7.2-Construction et équipement de 03 laboratoires (CES de Gado Badzere, Lycée de Garoua-Boulaï, CETIC de Garoua-Boulaï) ; 7.3- Construction et équipement de 03 Bibliothèques (CES de Gado Badzere, Lycée de Garoua-Boulaï, CETIC de Garoua-Boulaï) ; 8.1- Transformation du lycée de Garoua-Boulaï en lycée Bilingue ; 8.2- Transformation du CETIC en Lycée technique ; 8.3- Construction et équipement de 03 infirmeries (CES de Gado Badzere, Lycée de Garoua-Boulaï, CETIC de Garoua-Boulaï) ; 8.4- Dotation des établissements scolaires en salles d'informatique</p>	Libellés	Montants
		Total investissement	400 000 000
		Total Fonctionnement	130 000 000
		Imprévus	30 000 000
		Total estimatif	560 000 000

SECTEUR 9 : ENSEIGNEMENT SUPERIEUR				
Problème du secteur : Difficulté d'intégrer la recherche et l'enseignement supérieur dans les villages				
Stratégie du plan (Logique d'intervention)	Indicateurs Objectivement Vérifiables (IOV)	Moyens de vérifications (MDV)	Hypothèses (Facteurs externes)	Indicateurs des Facteurs externes
Objectif supérieur (DSCE) Améliorer l'accès et l'équité dans l'enseignement supérieure	- % des étudiants dans les Universités publiques ; - Nombre de nouveaux établissements universitaires privés créé ; - Indice de parité (fille /garçon) ;	Enquête INS (EDS, ECAM, etc.)		
Objectif sectoriel stratégique : Faciliter l'accès des diplômés à l'enseignement supérieur	- Nombre de diplômés du secondaire qui accède à l'enseignement supérieur			
Objectifs spécifiques : 1- Promouvoir l'accès d'au moins 70% des diplômés du secondaire à l'enseignement supérieur (par des primes et bourses) ; 2- Orienter les diplômés de l'enseignement secondaires	- Nombre de bourses octroyées aux diplômés du secondaire ; - Nombre de primes octroyées aux élèves du secondaire ; - Nombre de séances d'orientation organisées	Enquête INS (EDS, ECAM, etc.)	Apport des ONG et bailleurs externes	Nombres de dotations/ appui externes
Résultats attendus : 1- Au moins 70% des diplômés ont accès à l'enseignement supérieur ; 2- Au moins 05 séances d'orientation scolaires sont organisées	-			
Activités principales :	Cadre estimatif des couts			
1.1- Octroi de 100 bourses d'études aux diplômés du secondaire ; 1.2- Octroi de 50 primes aux meilleurs élèves du secondaire 2.1-Organisation de 05 séances d'orientation à l'endroit des diplômés et élèves du secondaire	Libellés		Montants	
	Total investissement		83 000 000	
	Total Fonctionnement		2 000 000	
	Imprévus		1 000 000	
	Total estimatif		86 000 000	

SECTEUR 10 : EMPLOI ET FORMATION PROFESSIONNELLE				
Problème du secteur : Difficulté d'accès à la formation professionnelle et à l'emploi				
Stratégie du plan (Logique d'intervention)	Indicateurs Objectivement Vérifiables (IOV)	Moyens de vérifications (MDV)	Hypothèses (Facteurs externes)	Indicateurs des Facteurs externes
Objectif supérieur (DSCE) Promouvoir des emplois décents durables accroître l'employabilité de la population active par une formation professionnelle adaptée	- Nombre de structures de formation professionnelle créées et fonctionnelles sur l'ensemble du territoire ; - Nombre d'emplois créés ; - Taux de chômage.	Enquête INS (EDS, ECAM, etc.)		
Objectif sectoriel stratégique : Faciliter l'accès à la formation professionnelle et à l'emploi à au moins 70% de la population active de la commune de Garoua Boulai	-			
Objectifs spécifiques : 1) Créer au moins deux SAR et SM ; 2) Construire 04 blocs de 02 salles de classe à la SAR SM de Garoua ; 3) Equiper la SAR de Garoua-Boulai ; 4) Affecter de 08 enseignants ; 5) Doter la SAR de commodités ; 6) Organiser 04 séances d'informations sur les formations offertes par le Ministère de l'Emploi et de la formation professionnelle	- Nombre de SAR SM Créées ; - Nombre de salles construites ; - Nombre d'équipements mis à disposition ; - Nombre d'enseignants affectés ; - Nombre de commodités mises à disposition ; - Nombre de séances d'information organisées	Enquête INS (EDS, ECAM, etc.)	Apport des promoteurs privés	Nombre de promoteurs privés ayant investi dans la formation professionnelle et l'insertion des jeunes
Résultats attendus : 1) Au 02 moins deux SAR SM ; 2) Au moins 08 salles de classe sont construites ; 3) La SAR de Garoua-Boulai est équipée ; 4) Au moins 08 enseignants sont affectés ; 5) Les commodités sont mises à la disposition de la SAR de Garoua-Boulai ; 6) 04 Séances d'information sont organisées				
Activités principales :			Cadre estimatif des coûts	
1.1-Création de 02 SAR (Bindiba, Mombal) ; 2.1-Construction de 08 salles à la SAR de Garoua-Boulai ; 3.1- Construction et équipement d'un bloc administratif à la SAR de Garoua-Boulai ; 3.2-Construction et équipement d'une infirmerie SAR de Garoua-Boulai ;	3.7- Réhabilitation de la combinée d'usage du bois à la SAR-SM de Garoua-Boulai ; 4.1- Affectation de 08 enseignants ; 5.1- Construction d'un point d'eau aménagé ; 5.2- Construction d'un bloc de 03 latrines ; 5.3- Construction de 03 logements d'astreinte ;	Libellés	Montants	
		Total investissement	223 000 000	
		Total Fonctionnement	2 000 000	
		Imprévus	1 000 000	
		Total estimatif	225 000 000	

<p>3.3- Construction et équipement d'une salle polyvalente à la SAR de Garoua-Boulai ;</p> <p>3.4- Construction et équipement d'une salle des professeurs à la SAR de Garoua-Boulai ;</p> <p>3.5- Construction et équipement d'une bibliothèque à la SAR de Garoua-Boulai ;</p> <p>3.6- Construction et équipement d'une salle spécialisée à la SAR de Garoua-Boulai ;</p>	<p>5.4- Construction d'une clôture autour de la SAR de Garoua-Boulai</p> <p>6.1- Organisation de 04 séances d'informations sur les formations offertes par le Ministère de l'Emploi et de la formation professionnelle</p>		
--	--	--	--

PCD DE GAROUA-BOULAI DRAFT 1

SECTEUR 11 : JEUNESSE				
Problème du secteur : Difficulté d'encadrement et d'animation des jeunes				
Stratégie du plan (Logique d'intervention)	Indicateurs Objectivement Vérifiables (IOV)	Moyens de vérifications (MDV)	Hypothèses (Facteurs externes)	Indicateurs des Facteurs externes
Objectif Supérieure (DCSE) : Augmenter l'offre et la qualité de la formation et de l'encadrement des jeunes	Nombre de jeunes formé et encadré	Enquête INS (EDS, ECAM, etc.)		
Objectif sectoriel stratégique : Accroître le nombre de structures d'encadrement et de divertissement des jeunes				
Objectifs spécifiques : 1) Créer et construire un centre multifonctionnel pour jeunes à Garoua Boulāï ; 2) Créer, construire et équiper 5 centres d'alphabétisation dans les villages (Mbonga, Nandoungue, Garoua Boulāï, Bindiba, Gado Badzere) ; 3) Organisation de 04 séances d'information sur l'insertion des jeunes	- Nombre de centres multifonctionnels créés ; - Nombre de centres d'alphabétisation créés ; - Nombre de séances d'information organisées	Enquête INS (EDS, ECAM, etc.), Supervision	Investissements des promoteurs privés	Nombre des promoteurs/ Partenaires privés
Résultats attendus : 1) Un centre multi fonctionnel pour jeunes est créé 2) 05 Centres d'alphabétisation fonctionnelle créée	-			
Activités principales :			Cadre estimatif des coûts	
1.1- Création, construction et équipement d'un centre multifonctionnel pour jeunes à Garoua Boulāï ; 2.1-Création, construction et équipement de 5 centres d'alphabétisation dans les villages (Mbonga, Nandoungue, Garoua Boulāï, Bindiba, Gado Badzere) ; 3.1- Organisation d'une séance d'information sur le PAJER-U ; 3.2- Organisation d'une séance d'information sur le FNE ;			Libellés	Montants
			Total investissement	252 000 000
			Total Fonctionnement	8 000 000
			Imprévus	1 500 000
			Total estimatif	261 500 000

SECTEUR 12 : TRAVAUX PUBLICS				
Problème du secteur : Mauvais état des routes et de la voirie				
Stratégie du plan (Logique d'intervention)	Indicateurs Objectivement Vérifiables (IOV)	Moyens de vérifications (MDV)	Hypothèses (Facteurs externes)	Indicateurs des Facteurs externes
Objectif supérieur (DSCE) Assurer la pérennité du patrimoine infrastructurel de l'Etat	Niveau de service (indicateur composite) par type d'infrastructures incluant ouvrages et services de gestion.	Enquête INS (EDS, ECAM, etc.)		
Objectif sectoriel stratégique : Améliorer environ 40% du réseau routier et la voirie urbaine				
Objectifs spécifiques : 1) Améliorer l'accès à au moins 03 villages ; 2) Améliorer la voirie urbaine de 60% environ ; 3) Construire de 137 km de route en terre ; 4) Construire de voies d contournement pour gros porteurs	- Nombre de villages accessibles à toute saison ; - Longueur de la voirie urbaine aménagée ; - Nombre de nouvelles routes créées ; - Nombre de voies de contournement créé	Enquête INS, Supervision, Suivi	RAS	RAS
Résultats attendus : 1) Au moins 03 villages sont devenues accessibles à toutes les saisons ; 2) La voirie urbaine est aménagée à 60% au moins ; 3) 137 km de route en terre sont construits ; 4) Une voie de contournement pour gros porteur est construite				
Activités principales :				Cadre estimatif des couts
1.1- Réfection des voies d'accès à 03 villages (Zamboï, Nanamoya, Mborguene) ;				Libellés
2.1-Aménagement de 60% de la voirie urbaine de Garoua-Boulai ;				Montants
3.1-Construction de 137 km de route en terre (Bindiba-Minkala (17km); Illa-Nanamoya (10km); Gada Badzere-Kpama-Dahio(35Km); Badan-Nyoffi (10km); Illa-Gbakombo (10km); Abo Boutila-Ngire (25km)) ;				Total investissement
3.2- Construction de 02 ponceau/ ponts (Dongue reliant Illa et Gado Badzere/ pont Komboul reliant Bindiba et Minkala) ;				453 000 000
4.1- Construction d'une voie de contournement pour gros porteurs (de Nagonda à Ngandong)				Total Fonctionnement
				37 000 000
				Imprévus
				0
				Total estimatif
				590 000 000

SECTEUR 13 : AFFAIRES SOCIALES				
Problème du secteur : Non respect des droits des couches vulnérables				
Stratégie du plan (Logique d'intervention)	Indicateurs Objectivement Vérifiables (IOV)	Moyens de vérifications (MDV)	Hypothèses (Facteurs externes)	Indicateurs des Facteurs externes
Objectif supérieur (DSCE) Promouvoir la solidarité nationale et résorber les décalages les plus flagrants entre les femmes et les hommes dans les groupes sociaux afin de préserver la paix sociale	- Taux d'implication et de réinsertion de chaque groupe de populations vulnérables ; - Indice de satisfaction de la réduction des discriminations envers certains groupes vulnérables, marginaux/marginalisés.	Enquête INS (EDS, ECAM, etc. ;)		
Objectif sectoriel stratégique : Promouvoir et préserver les droits des populations vulnérables				
Objectifs spécifiques : 1) Construire et équiper le centre social de Garoua Boulai ; 2) Renforcer la protection des personnes vulnérables ; 3) Informer sur les missions du MINAS ; 4) Accroître le nombre d'assistants sociaux en service	- Nombre de centres construits ; - Nombre de structure de prise en charge/ protection créées ; - Nombre de campagnes de sensibilisation/ information organisées ; - Nombre de nouveaux assistants sociaux recrutés	Enquête INS	Les partenaires externes apportent leur contribution	Nombre d'appuis accordés par les partenaires externes
Résultats attendus : 1) Le centre social de Garoua-Boulai est construit et équipé ; 2) La protection des personnes vulnérable est renforcée ; 3) Les populations sont informées sur les missions du MINAS ; 4) 03 assistants sociaux sont affectés	-			
Activités principales :			Cadre estimatif des couts	
1.1-Construction et équipement du centre social de Garoua Boulai ; 2.1- Création d'un centre d'écoute à Garoua-Boulai ; 2.2- Création d'un centre de rééducation des mineurs en situation difficile ; 2.3- Création d'un centre d'accueil des enfants en situation de danger moral ; 2.4- Renforcement de la prise en charge des OEV ; 2.5- Dotation aux personne handicapées en cannes blanches tricycles lunettes béquilles	2.6- Mise à disposition d'un équipement en braille ; 2.7- Facilitation de l'accès à la citoyenneté à travers l'établissement des actes de naissance ; 3.1- Organisation d'une campagne annuelles de sensibilisation sur les activités du MINAS ; 3.2- Organisation de 02 campagnes annuelles de sensibilisation des parents sur les droits des enfants ; 4.1-Affectation de 03 assistants sociaux au centre social de Garoua-Boulai	Libellés	Montants	
		Total investissement	215 000 000	
		Total Fonctionnement	5 000 000	
		Imprévus	2 000 000	
		Total estimatif	222 000 000	

SECTEUR 14 : TOURISME				
Problème du secteur : Faible valorisation du potentiel touristique				
Stratégie du plan (Logique d'intervention)	Indicateurs Objectivement Vérifiables (IOV)	Moyens de vérifications (MDV)	Hypothèses (Facteurs externes)	Indicateurs des Facteurs externes
Objectif supérieur (DSCE) Développer les produits touristiques camerounais pour faire du Cameroun une destination touristique	- Nombre de touristes internationaux par an (au moins 1000 000) ; - Nombre de touristes internes ; - Nombre de sites touristiques aménagés et normalisés ; - VA touristique / VA totale ;	Enquête INS (EDS, ECAM, etc.)		
Objectif sectoriel stratégique : Aménager les sites et potentiels touristiques existants	-			
Objectifs spécifiques : 1) Valoriser au moins deux sites touristiques identifiés ; 2) Créer au moins trois infrastructures d'accueil ; 3) Promouvoir au moins deux activités culturelles par an	- Nombre de sites touristiques aménagés ; - Nombre d'infrastructures/ produits touristiques proposés ; - Nombre d'évènements culturels promus par an	Enquêtes et suivi/ supervision	Apport des promoteurs privés	Nombre de promoteurs privés
Résultats attendus : 1) Deux sites touristiques au moins ont été aménagés ; 2) Au moins trois infrastructures d'accueil sont aménagées ; 3) Au moins deux évènements culturels sont organisés par an	-			
Activités principales :			Cadre estimatif des coûts	
1.1- Aménagement des chutes du Lom (Tapare) ; 1.2- Aménagement des chutes de Gandong ; 1.3- Aménagement du mont Nda Ngoh (à Mbonga) ; 2.1- Construction de 04 structures d'accueil (un hôtel municipal, et 03 gites à Tapare, Gandong, Mbonga) ; 3.1- Organisation d'un festival annuel			Libellés	Montants
			Total investissement	34 000 000
			Total Fonctionnement	500 000
			Imprévus	300 000
			Total estimatif	34 800 000

SECTEUR 15 : DEVELOPPEMENT URBAIN ET HABITAT				
Problème du secteur : Difficulté d'accès à un habitat décent				
Stratégie du plan (Logique d'intervention)	Indicateurs Objectivement Vérifiables (IOV)	Moyens de vérifications (MDV)	Hypothèses (Facteurs externes)	Indicateurs des Facteurs externes
Objectif Supérieure (DSCE) : Assurer l'industrialisation à travers la transformation et la valorisation des matières premières locales et la promotion des exportations	Qualité de l'habitat ; degré de salubrité	Enquête INS (EDS, ECAM, etc.)		
Objectif sectoriel stratégique : Mettre en place d'un plan directeur de la commune et promouvoir un habitat décent	-			
Objectifs spécifiques : 1) Elaborer le plan directeur de la commune ; 2) Aménager au moins huit cents lot communaux ; 3) Construire au moins 20 logements sociaux ; 4) Elaborer la cartographie détaillée de la ville de Garoua-Boulaï	- Proportion de l'espace urbain viabilisée - Nombre de lots communaux aménagés - Nombre de logement sociaux construits ; - Superficie cartographiée	Suivi/ Supervision	Investissement des promoteurs privés	Nombre de lots aménagés par les promoteurs privés
Résultats attendus : 1) Un plan directeur élaboré ; 2) Au moins huit cent lots communaux aménagés 3) Construire au moins 20 logements communaux 4) Une cartographie de la ville est élaborée				
Activités principales :	Cadre estimatif des couts			
1.1- Elaborer le plan directeur de la commune ; 2.1- Aménager au moins huit cents lots communaux 3.1- Construire au moins 20 logements sociaux ; 4.1-Elaborer la cartographie détaillée de la ville de Garoua-Boulaï	Libellés		Montants	
	Total investissement		170 000 000	
	Total Fonctionnement		30 000 000	
	Imprévus		2 000 000	
	Total estimatif		202 000 000	

SECTEUR 16 : EAU ET ENERGIE				
Problème du secteur : Difficultés d'accès à l'énergie électrique, à l'eau potable et aux produits pétroliers				
Stratégie du plan (Logique d'intervention)	Indicateurs Objectivement Vérifiables (IOV)	Moyens de vérifications (MDV)	Hypothèses (Facteurs externes)	Indicateurs des Facteurs externes
Objectif Stratégique Supérieure (DSCE) : Développer les infrastructures hydrauliques et énergétiques	% des ménages ayant accès à l'eau potable et à l'électrification	Présence des compteurs électriques dans les ménages	Les populations, l'Etat et les bailleurs de fonds appuient les Activités principales de la Commune	Nombre et type d'Activités principales d'appui à la Commune
Objectif sectoriel stratégique : Permettre à au moins 60% des ménages d'avoir accès à l'eau potable et à l'électricité				
Objectifs spécifiques : 1) Construire au moins 90 points d'eau ; 2) Aménager au moins 45 points d'eau existants ; 3) Renforcer la gestion des points d'eau existants ; 4) Faciliter l'accès à l'électricité ; 5) Promouvoir les énergies renouvelables ; 6) Sensibiliser sur les dangers liés à la manipulation des produits pétroliers ; 7) Organisation d'au moins 10 campagnes d'information sur les techniques de potabilisation de l'eau	-Nombre de points d'eau créés ; -Nombre de points d'eau aménagés ; -Nombre de ménage qui ont accès à l'électricité ; -Nombre de ménages qui disposent de panneaux solaires ; -Nombre de campagnes de sensibilisation sur les dangers de manipulation des produits des hydrocarbures organisées ; -Nombre de séances d'information sur la potabilisation de l'eau organisées	Enquêtes/ Suivi/ Supervisions	Les promoteurs privés s'impliquent ; Les fournisseurs mettent sur pieds des politiques à caractère social	
Résultats attendus : 1) Au moins 90 nouveau points d'eau sont construits ; 2) Au moins 55 points d'eau sont aménagés ; 3) La gestion des points d'eau est renforcée ; 4) Au moins 60% des ménages ont accès à l'électricité ; 5) Des promoteurs privés des énergies renouvelables sont actifs dans la commune ; 6) Au moins 10 campagnes de sensibilisation sont organisées sur les dangers liés à la manipulation des produits pétroliers ; 7) Au moins 10 campagnes de d'information sur les techniques de potabilisation sont organisées				
Activités principales :			Cadre estimatif des coûts	
1.1- Construction de 90 points d'eau () ; 2.1- Réhabilitation de 45 points d'eau () ;	5.1- Construction de 22 réseaux électriques décentralisés (énergie solaires) ;		Libellés	Montants
			Total investissement	174 000 000

3.1- Création/ renforcement des comités de gestion existants ; 4.1- Extension du réseau électrique dans les quartiers de Garoua-Boulai: Sabongari(03km), Goza(01km), Sabal Nord(1km), Nagonda(3km), Yoko Sire(9km), Frontière(1km), Gandong(4km), Zukunde(1km) ; 4.2- Réhabilitation des réseaux électriques décentralisés de Bindiba, Nandoungue, Gado Badzere, Mborguene ; 4.3- Réhabilitation de l'ADE Scan water de Nandoungue ; 4.4- Réhabilitation de l'ADE (CDE) à Garoua-Boulai ;	6.1- Organisation de 10 campagnes de sensibilisation sur les dangers de la manipulation frauduleuse des produits pétroliers ; 7.1- Organisation de 10 campagnes annuelles de sensibilisation sur les techniques d'assainissement et de potabilisation de l'eau	Total Fonctionnement	3 000 000
		Imprévus	1 000 000
		Total estimatif	178 000 000

PCD DE GAROUA-BOULAI DRAFT 1

SECTEUR 17 : MINES, INDUSTRIE ET DEVELOPPEMENT TECHNOLOGIQUE				
Problème du secteur : Difficulté de promotion des activités industrielles et minières				
Stratégie du plan (Logique d'intervention)	Indicateurs Objectivement Vérifiables (IOV)	Moyens de vérifications (MDV)	Hypothèses (Facteurs externes)	Indicateurs des Facteurs externes
Objectif Supérieure (DSCE) : Assurer l'industrialisation à travers la transformation et la valorisation des matières premières locales et la promotion des exportations	Part du secteur dans le PIB	Enquête INS (EDS, ECAM, etc.)		
Objectif sectoriel stratégique : Améliorer l'activité de 10% des promoteurs de carrières (sables et cuirasse)				
Objectifs spécifiques : 1) Elaborer d'une carte géologique et minière ; 2) Organiser au moins dix groupes de producteurs miniers ; 3) Faciliter l'accès de dix groupes de producteurs aux micros crédits ; 4) Faciliter l'accès à l'outillage à au moins cinq groupes d'orpailleurs	-Superficie cartographiée ; -Nombre de groupes de producteurs organisés et renforcés ; - Nombre de groupes de producteurs qui ont accès aux micros crédits ; - Nombre d'hectares de terrain dévoués au stockage des produits de carrières	Suivi/ Supervision évaluation	Appui des services compétents	Nombre d'appuis accordés aux producteurs
Résultats attendus : 1) La carte géologique et minière est élaborée ; 2) Au moins dix groupes de producteurs sont organisés ; 3) Au moins 10 groupes de producteurs ont accès aux micros crédits ; 4) Au moins 10 GIC ont accès à l'outillage				
Activités principales :			Cadre estimatif des couts	
1.1- Elaboration d'une carte minière de la commune et recenser les principales zones de carrière ; 2.1-Recensement et aménagement des sites d'exploitation minière ; 2.2-Renforcement des capacités et formation d'au moins 10 GIC d'Artisans Mineurs ; 2.3- Mise en place d'une association des exploitants de carrière ; 2.4- Organisation de 04 campagnes d'information sur le code minier ; 3.1-Appui dans le montage des dossiers de demande de micro crédits ; 4.1-Appui matériel et financier de 10 associations d'exploitants des mines et carrières ;			Libellés	Montants
			Total investissement	139 000 000
			Total Fonctionnement	11 500 000
			Imprévus	2 100 000
			Total estimatif	152 600 000

SECTEUR 18 : DOMAINES ET AFFAIRES FONCIERES				
Problème du secteur : Difficulté d'accès à la sécurité foncière (titres fonciers)				
Stratégie du plan (Logique d'intervention)	Indicateurs Objectivement Vérifiables (IOV)	Moyens de vérifications (MDV)	Hypothèses (Facteurs externes)	Indicateurs des Facteurs externes
Objectif supérieur (DSCE) Permettre aux populations de satisfaire leurs besoins essentiels, de jouir de leurs droits fondamentaux et d'assumer leurs devoirs	1- % de la population sensibilisée sur la sécurité foncière 2- Nombre de demande de titre foncier initié	Enquête INS (EDS, ECAM, etc.)		
Objectif sectoriel stratégique : Promouvoir l'accès au titre foncier à au moins 5% de la population				
Objectifs spécifiques : 1) Encadrer les demandeurs de titre foncier ; 2) Sécurisation du domaine communal	Nombre de personnes qui ont eu accès aux titres fonciers ; Superficie des terres communales immatriculées	Enquête INS (EDS, ECAM, etc.)	Les services compétents accordent des facilités	Nombre des TF émis par an
Résultats attendus : 1) Au moins 10% de la population a accès au titre foncier ; 2) Tous les terrains de la commune sont immatriculés	3-			
Activités principales :			Cadre estimatif des couts	
1.1- Organisation 6 campagnes d'information sur l'accès au titre foncier ; 2.1- Immatriculation des terrains communaux			Libellés	Montants
			Total investissement	73 000 000
			Total Fonctionnement	3 000 000
			Imprévus	2 000 000
			Total estimatif	78 000 000

SECTEUR 19 : CULTURE				
Problème du secteur : Insuffisance et irrégularité des évènements culturels				
Stratégie du plan (Logique d'intervention)	Indicateurs Objectivement Vérifiables (IOV)	Moyens de vérifications (MDV)	Hypothèses (Facteurs externes)	Indicateurs des Facteurs externes
Objectif supérieur (DSCE) Permettre aux populations de satisfaire leurs besoins essentiels, de jouir de leurs droits fondamentaux et d'assumer leurs devoirs	Part du secteur dans le PIB	Enquête INS (EDS, ECAM, etc.)		
Objectif sectoriel stratégique : Organiser au moins un évènement culturel d'envergure				
Objectifs spécifiques : 1) Organiser un festival annuel ; 2) Appuyer au moins 04 groupes culturels ; 3) Créer une bibliothèque municipale ; 4) Promouvoir les langues locales à travers les médias locaux	- Nombre de festivals organisés par an ; - Nombre de groupes culturels appuyés ; - Nombre de bibliothèques appuyés ; - Nombre d'émissions organisées en langues locales	Enquête INS (EDS, ECAM, etc.)	Implication des médias et des services compétents	Nombre de médias impliqués à la promotion
Résultats attendus : 1) Un festival est organisé par an ; 2) Au moins 04 groupes culturels sont appuyés par an ; 3) Une bibliothèque municipale est créée ; 4) La culture et les langues locales sont promues				
Activités principales :	Cadre estimatif des coûts			
1.1-Organisation d'un festival annuel ; 2.1-Identification de 04 groupes culturels ; 2.2- Appui à 4 groupes culturels ; 3.1- Création d'une bibliothèque municipale ; 4.1-Restauration du rite d'initiation « labi » ; 4.2- Organisation des émissions en langues locales à la radio communautaire Nda Nghoh ; 4.3-Organisation des comptes et fables en langues locales à la radio communautaire Nda Nghoh	Libellés		Montants	
	Total investissement		23 000 000	
	Total Fonctionnement		2 000 000	
	Imprévus		1 000 000	
	Total estimatif		26 000 000	

SECTEUR 20 : PETITES ET MOYENNES ENTREPRISES, ECONOMIE SOCIALE ET ARTISANAT				
Problème du secteur : Faible structuration des petites et moyennes entreprise et de l'artisanat				
Stratégie du plan (Logique d'intervention)	Indicateurs Objectivement Vérifiables (IOV)	Moyens de vérifications (MDV)	Hypothèses (Facteurs externes)	Indicateurs des Facteurs externes
Objectif supérieur (DSCE) Améliorer l'environnement des affaires et la compétitivité des entreprises locales	Niveau de compétitivité des entreprises locales	Enquête INS (EDS, ECAM, etc.)		
Objectif sectoriel stratégique : structurer/ renforcer la compétitivité d'au moins 25 entreprises existantes				
Objectifs spécifiques : 1) Renforcer les capacités fonctionnelles d'au moins 15 PME ; 2) Faciliter l'accès aux micros crédit à 15 PME au moins 3) Accroître la compétitivité d'au moins 15 PME 4) Appuyer/ renforcer au moins 13 groupes d'artisans ; 5) Construction d'un centre artisanal	-Nombre de PME renforcées -Nombre de PME qui ont accès au Crédit -Nombre de PME devenues compétitives -Nombre de groupes d'artisans renforcés ; -Nombre de centres artisanaux créés	Enquête INS (EDS, ECAM, etc.)	Appui des services compétents	Nombre d'appuis apportés
Résultats attendus : 1) Au moins 15 PME sont renforcées ; 2) Au moins 15 PME ont accès aux micros crédits ; 3) Au moins 15 PME sont devenues compétitives 4) Au moins 13 groupes d'artisans sont organisés ; 5) Un centre artisanal est construit				
Activités principales :	Cadre estimatif des couts			
1.1-Renforcement des capacités fonctionnelles d'au moins 15 PME ; 2.1-Facilitation l'accès aux micros crédit à 15 PME au moins ; 3.1-Accroissement de la compétitivité d'au moins 15 PME ; 3.2-Organisation de 04 sessions d'IEC sur le travail en groupe ; 4.1-Appui/ renforcement d'au moins 13 groupes d'artisans ; 5.1- Construction d'un centre artisanal	Libellés		Montants	
	Total investissement		75 000 000	
	Total Fonctionnement		12 000 000	
	Imprévus		10 000 000	
	Total estimatif		97 000 000	

SECTEUR 21 : FEMME ET FAMILLE				
Problème du secteur : Non respect des droits de la femme et la fille				
Stratégie du plan (Logique d'intervention)	Indicateurs Objectivement Vérifiables (IOV)	Moyens de vérifications (MDV)	Hypothèses (Facteurs externes)	Indicateurs des Facteurs externes
Objectif supérieur (DSCE) Promouvoir l'épanouissement de la cellule familiale et la participation communautaire	- Nombre des familles ayant reçu une bonne éducation sociale; 4- Niveau de sensibilité genre dans l'éducation familiale	Enquête INS (EDS, ECAM, etc.)		
Objectif sectoriel stratégique : Promouvoir l'égalité et l'équité				
Objectifs spécifiques : 1) Promouvoir les droits de toutes les femmes ; 2) Sensibiliser la nécessité de tenir compte de l'apport des femmes ; 3) Favoriser l'accès aux services de base et stratégiques de la femme (éducation, santé, formation et emploi)	-Nombre d'activités de promotion de droits de la femme menées ; -Nombre de campagnes de sensibilisation organisées -Nombre de femmes qui ont accès aux services de base et stratégiques ;	Enquête INS (EDS, ECAM, etc.)	Implication accrue de la société civile	Nombre d'ONG/Associations impliquées
Résultats attendus : 1) Les droits des femmes sont promus 2) La communauté est sensibilisé sur l'apport potentiel des femmes aux activités de développement ; 3) Les femmes ont équitablement accès aux services de base y compris l'éducation et la formation				
Activités principales :			Cadre estimatif des coûts	
1.1- Création et construction d'un centre de promotion de la femme et de la famille à Garoua-Boulai ; 1.2- Appui à 10 associations féminines ; 2.1- Organisation de 02 campagnes annuelles de sensibilisation sur la prise en compte de l'apport de la femme dans le ménage ; 2.2- Organisation de 03 campagnes annuelles de sensibilisation sur l'éducation de la jeune fille ; 3.1- Appui à la scolarisation de 100 jeunes filles ; 3.2- Appui à la scolarisation de 50 jeunes filles dans les filières scientifiques et techniques			Libellés	Montants
			Total investissement	53 000 000
			Total Fonctionnement	15 000 000
			Imprévus	5 000 000
			Total estimatif	73 000 000

SECTEUR 22 : TRAVAIL ET SECURITE SOCIALE					
Problème du secteur : Difficulté d'accès au travail rémunéré					
Stratégie du plan (Logique d'intervention)	Indicateurs Objectivement Vérifiables (IOV)	Moyens de vérifications (MDV)	Hypothèses (Facteurs externes)	Indicateurs des Facteurs externes	
Objectif supérieur (DSCE) Prémunir les populations des maux, fléaux et risques sociaux et promouvoir la sécurité sociale	4) Taux d'augmentation du taux de couverture en matière de sécurité sociale ; 5) Taux d'accroissement de 90% de la sécurité sociale	Enquête INS (EDS, ECAM, etc.)			
Objectif sectoriel stratégique : Promouvoir la sécurité sociale à environ 30% des travailleurs en zone rurale					
Objectifs spécifiques : 1) Sensibiliser sur les employeurs sur le paiement des contributions de leurs employés à la CNPS ; 2) Mise sur pieds d'un syndicat pour la défense des droits des travailleurs	-Nombre de personnes sensibilisées ; -Nombre de personnes affiliées au syndicat	Enquête INS (EDS, ECAM, etc.)	Implication de la société civile	Nombre d'ONG impliqué dans le processus	
Résultats attendus : 1) Les employeurs sont sensibilisés sur leurs devoirs ; 2) Un syndicat est créé					
Activités principales :				Cadre estimatif des couts	
1.1-Organisation de deux campagnes annuelles de sensibilisation sur l'affiliation des travailleurs à la CNPS ; 1.2-Organisation de deux campagnes annuelles de sensibilisation sur la revalorisation des salaires ; 2.1- Création d'un syndicat des travailleurs				Libellés	Montants
				Total investissement	55 000 000
				Total Fonctionnement	3 500 000
				Imprévus	2 000 000
				Total estimatif	60 500 000

SECTEUR 23 : SPORT ET EDUCATION PHYSIQUE				
Problème du secteur : Insuffisance des infrastructures sportives adéquates				
Stratégie du plan (Logique d'intervention)	Indicateurs Objectivement Vérifiables (IOV)	Moyens de vérifications (MDV)	Hypothèses (Facteurs externes)	Indicateurs des Facteurs externes
Objectif Supérieure (DSCE) : Développer les infrastructures sportives pour contribuer à la création d'un espace économique intégré et viable	- % de la population ayant accès aux infrastructures sportives	Enquête INS (EDS, ECAM, etc.)		
Objectif sectoriel stratégique : Construire au moins deux infrastructures sportives adéquates				
Objectifs spécifiques : 1) Construire/ aménager les aires de jeu ; 2) Doter les équipes et écoles de matériel de sport ; 3) Organisation de 9 compétitions annuelles	-Nombre d'infrastructures sportives réalisées ; -Nombre de matériels sportifs mis à disposition ; -Nombre de compétitions organisées annuellement	Enquête INS (EDS, ECAM, etc.)	Implication des donateurs	Nombre d'infrastructures allouées
Résultats attendus : 1) Au moins 04 aires de jeu sont aménagés/ construits ; 2) 5 équipes/ écoles reçoivent le matériel sportif ; 3) Au moins 09 compétitions sont organisées dans diverses disciplines sportives.				
Activités principales :			Cadre estimatif des couts	
1.1- Construction/ aménagement de 4 aires de jeu ;			Libellés	Montants
2.1- Dotation des établissements scolaires en matériel de sport (ballons, filets, maillots...) ;			Total investissement	160 000 000
2.2- Vulgarisation du sport dans les établissements ;			Total Fonctionnement	5 000 000
2.3- Formation et affectation de 10 moniteurs sportifs ;			Imprévus	0
2.4- Promotion de la formation d'au moins 20% des jeunes au centre de la formation en diverses disciplines sportives ;			Total estimatif	165 000 000
3.1- Organisation de 04 championnats de vacances et autres 5 compétitions dans diverses disciplines sportives				

SECTEUR 24 : RECHERCHE SCIENTIFIQUE ET INNOVATIONS				
Problème du secteur : Difficulté d'accès au résultat de la recherche scientifique				
Stratégie du plan (Logique d'intervention)	Indicateurs Objectivement Vérifiables (IOV)	Moyens de vérifications (MDV)	Hypothèses (Facteurs externes)	Indicateurs des Facteurs externes
Objectif supérieur (DSCE) Améliorer la recherche dans le secteur de l'industrie et des services		Enquête INS (EDS, ECAM, etc.)		
Objectif sectoriel stratégique : Faciliter l'accès d'au moins 80% producteur aux résultats de la recherche				
Objectifs spécifiques : 1) Vulgariser les résultats de la recherche auprès d'environ 80% des producteur ; 2) Promouvoir la participation des producteurs aux activités de recherche	-Proportion de producteurs qui ont accès aux résultats de la recherche -Proportion des travailleurs qui ont pris part aux activités de recherche	Enquête INS (EDS, ECAM, etc.)	Les centre de recherche locaux s'appui sur l'expérience des producteurs	Nombre de besoins locaux couverts par la recherche
Résultats attendus : 1) Environ 80% des producteurs font usage des résultats de la recherche 2) Les producteurs participent aux activités de recherche				
Activités principales :			Cadre estimatif des couts	
1.1- Organisation de 5 campagnes de vulgarisation des résultats de la recherche auprès d'environ 20 groupes de producteurs ; 1.2- Création de 05 champs d'expérimentation ; 2.1- Abonnement de la commune à certaines revues, périodiques, etc de vulgarisation ; 2.2- Intégration de 20 GIC de production agricole aux activités de recherche			Libellés	Montants
			Total investissement	80 000 000
			Total Fonctionnement	10 00 000
			Imprévus	2 000 000
			Total estimatif	92 000 000

SECTEUR 25 : TRANSPORT				
Problème du secteur : Détérioration des infrastructures de transport				
Stratégie du plan (Logique d'intervention)	Indicateurs Objectivement Vérifiables (IOV)	Moyens de vérifications (MDV)	Hypothèses (Facteurs externes)	Indicateurs des Facteurs externes
Objectif Supérieure (DSCE) : Développer les infrastructures de transport pour contribuer à la création d'un espace économique intégré et viable	- % de la population ayant accès à l'information et aux services postaux	Enquête INS (EDS, ECAM, etc.)		
Objectif sectoriel stratégique : Protéger le patrimoine routier de l'espace communal				
Objectifs spécifiques : 1- Construire une gare routière à Garoua-Boulaï 2- Sensibiliser les usagers de la route	-Nombre de bâtiments construits ; -Nombre d'usagers sensibilisés	Enquêtes spécifiques/ Mission de suivis/ évaluation	Appui de la société civile	Nombre d'appuis apporté par la société civile
Résultats attendus : 1) Une gare routière construite ; 2) Au moins 50% à 80% des usagers sont sensibilisés				
Activités principales :			Cadre estimatif des coûts	
1.1-Construction d'une gare routière à Garoua-Boulaï 2.1- Organisation de 03 campagnes de sensibilisation des camionneurs sur le respect du tonnage			Libellés	Montants
			Total investissement	85 000 000
			Total Fonctionnement	5 000 000
			Imprévus	3 000 000
			Total estimatif	93 000 000

SECTEUR 26 : POSTES ET TELECOMMUNICATION				
Problème du secteur : Difficulté d'accès aux NTIC				
Stratégie du plan (Logique d'intervention)	Indicateurs Objectivement Vérifiables (IOV)	Moyens de vérifications (MDV)	Hypothèses (Facteurs externes)	Indicateurs des Facteurs externes
Objectif Supérieure (DSCE) : Développer les infrastructures de télé communication pour contribuer à la création d'un espace économique intégré et viable	- % de la population ayant accès à l'information et aux services postaux	Enquête INS (EDS, ECAM, etc.)		
Objectif sectoriel stratégique : Faciliter l'accès d'au moins 40% de la populations aux NTIC				
Objectifs spécifiques : 1) Créer et construire 02 télé centres communautaires (Bindiba et Nandoungue) ; 2) Construire les antennes relais (radio et télé) ; 3) Connecter la ville de Garoua-Boulaï au réseau Camtel ; 4) Equiper et connecter les établissements secondaires au réseau internet	-Nombre de télé centre créés et rendus opérationnel ; -Nombre d'antennes relais construites ; -nombre d'abonnées Camtel dans l'espace communal ; -nombre d'établissements qui ont accès aux NTIC	Enquêtes spécifiques/ missions de suivi/ Evaluation	Les établissements ciblés disposent d'électricité	Nombre d'établissement disposant d'électricité
Résultats attendus : 1) Au moins deux télé centres sont créés ; 2) Une antenne relais est construite ; 3) La commune de Garoua-Boulaï est connecté au réseau Camtel ; 4) Les établissements secondaires ont accès aux NTIC				
Activités principales :			Cadre estimatif des coûts	
1.1- Création et construction de 02 télé centres communautaire ; 2.1- Construction d'une antenne relais de la CRTV ; 3.1- Connexion de la ville de Garoua-Boulaï au réseau Camtel ; 4.1- Connexion et équipement informatique au lycée de Garoua-Boulaï et Ecole Publique Groupe I de Garoua-Boulaï			Libellés	Montants
			Total investissement	273 000 000
			Total Fonctionnement	3 000 000
			Imprévis	1 000 000
			Total estimatif	277 000 000

SECTEUR 27 : Administration territoriale, Décentralisation et Maintien de l'ordre				
Problème du secteur : Difficulté de promouvoir la sécurité et la paix sociale de manière durable				
Stratégie du plan (Logique d'intervention)	Indicateurs Objectivement Vérifiables (IOV)	Moyens de vérifications (MDV)	Hypothèses (Facteurs externes)	Indicateurs des Facteurs externes
Objectif supérieur (DSCE) Réduire les écarts entre riches et pauvres par l'amélioration de la distribution des retombées de la croissance économique	Les citoyens sont satisfaits des prestations des institutions	Enquête INS (EDS, ECAM, etc.)		
Objectif sectoriel stratégique : Promouvoir la paix et la sécurité durable dans au moins 20 villages				
Objectifs spécifiques : 1-Mettre sur pied au moins 20 comités de dialogue pour gérer les conflits entre les communautés Baya et Mbororo et centrafricaine ; 2)- Mettre en œuvre le principe de police de proximité par la création d'au moins 03 postes de gendarmerie/ Police ; 3)-Construire d'un hôtel de ville à Garoua-Boulaï ; 4)- Renforcement des capacités organisationnelles de l'institution communal	-Nombre de comités de gestion fonctionnels créés ; -Nombre de postes de sécurité créés ; -Nombre de bâtiments construits ; -Nombre de mesures prise pour renforcer l'institution communale	Mission de suivi/ évaluation	Le personnel y relatifs est disponible	Nombre de personne susceptibles d'occuper ces postes de sécurité
Résultats attendus : 1-Au moins 20 comités de dialogue et de gestion des conflits sont mis sur pied 2)- Au moins 03 postes de sécurité publique dans la commune ; 3)-Un hôtel de ville est construit à Garoua-Boulaï ; 4)- L'institution communale est renforcée				
Activités principales :			Cadre estimatif des coûts	
1-Mise sur pied d'au moins 20 comités de dialogue pour gérer les conflits entre les communautés Baya et Mbororo et centrafricaine	4.1- Mise en œuvre d'un plan de renforcement des capacités ; 4.2- Informatisation de la gestion des ressources financières et du patrimoine ; 4.3-Elaboration d'un profil de carrière pour les agents communaux	Libellés	Montants	
		Total investissement	270 000 000	
		Total	30 000 000	

2)- Création d'au moins 03 postes de gendarmerie/ Police ;		Fonctionnement	
		Imprévis	11 000 000
3)-Construction d'un hôtel de ville à Garoua-Boulai		Total estimatif	311 000 000

PCD DE GAROUA-BOULAI DRAFT 1

SECTEUR 27 : Administration territoriale, Décentralisation et Maintien de l'ordre				
Sous secteur : Administration municipale				
Problème du secteur :				
Stratégie du plan (Logique d'intervention)	Indicateurs Objectivement Vérifiables (IOV)	Moyens de vérifications (MDV)	Hypothèses (Facteurs externes)	Indicateurs des Facteurs externes
Objectif supérieur (DSCE) Réduire les écarts entre riches et les pauvres par l'amélioration de la distribution des retombées de la croissance économique	Les citoyens sont satisfaits des prestations des institutions	Enquête INS (EDS, ECAM, etc.)		
Objectif sectoriel stratégique : Renforcer les capacités institutionnelles de la commune de Garoua-Boulai				
Objectifs spécifiques : 1. Renforcer la gestion des ressources humaines de la Commune 2. Assainir et renforcer la gestion des ressources financières Communale 3. Renforcer la gestion du Patrimoine Communal 4. Capitaliser les acquis dans la gestion des Relations de la Commune	-Nombre de personnels formés ; -Nombre de document de procédures élaborés et appliqués ; -Taux d'accroissement du patrimoine de la commune ; -Nombre de nouveaux partenaires dans la mise en œuvre des activités de la commune	Analyse situationnelle	La commune dispose de ressources supplémentaires pour mettre en œuvre les recommandations	Quantité de ressources reçues
Résultats attendus : 1)-La gestion des ressources humaines est améliorée ; 2)- La gestion des ressources financières est assainie 3)- Le patrimoine communal est augmentée et mieux géré 4)- La commune tire un meilleur profit de ces relations				
Activités principales :			Cadre estimatif des coûts	
1.1- Renforcement de la gestion des ressources humaines de la Commune			Libellés	Montants
			Total investissement	166 000 000
			Total	3 000 000

2.1-Renforcement de la gestion des ressources financières Communale		Fonctionnement	
3.1-Renforcemen de la gestion du Patrimoine Communal		Imprévus	1 000 000
		Total estimatif	170 000 000

PCD DE GAROUA-BOULAI DRAFT 1

SECTEUR 28 : Communication				
Problème du secteur : Difficulté d'accès à l'information				
Stratégie du plan (Logique d'intervention)	Indicateurs Objectivement Vérifiables (IOV)	Moyens de vérifications (MDV)	Hypothèses (Facteurs externes)	Indicateurs des Facteurs externes
Objectif Supérieure (DCSE) Développer les infrastructures de communication pour contribuer à la création d'un espace économique intégré et viable	- % de la population ayant l'accès facile à l'information	Enquête INS (EDS, ECAM, etc.)		
Objectif sectoriel stratégique : Faciliter l'accès à l'information à au moins 80% de la population				
Objectifs spécifiques : 1) Améliorer la capacité fonctionnelle de la radio communautaire Nda Ngoh ;	Nombre de ménages qui accèdent aisément à l'information	Enquête INS (EDS, ECAM, etc.)	Intensification de la politique d'extension du réseau radio/ Télé	Nombre d'activités y relatives réalisées
Résultats attendus : 1) Les villages bénéficient d'une bonne couverture radio et télé				
Activités principales :			Cadre estimatif des coûts	
1.1- Augmentation des capacités fonctionnelles du centre multimédia de Garoua-Boulai 1.2-Amélioration de la couverture radio et télé dans les villages de la commune			Libellés	Montants
			Total investissement	27 500 000
			Total Fonctionnement	3 500 000
			Imprévus	1 000 000
			Total estimatif	32 000 000

6.1- Coût estimatif du PCD

Le PCD de Garoua-Boulai s'estime à **5 878 900 000** de Francs CFA. Le tableau qui suit donne coût pour chaque secteur.

Tableau 13 : Cout estimatif du PCD

Budget du PCD				
Secteur	Investissement	Fonctionnement	imprévus	Cout estimatif (F CFA)
Eau et énergie	174 000 000	3 000 000	1 000 000	178 000 000
Education de base	634 000 000	6 000 000	3 000 000	643000000
Enseignements secondaires	400 000 000	130 000 000	30 000 000	560 000 000
Sante publique	550 000 000	150 000 000	30 000 000	730 000 000
Agriculture et développement rural	428 000 000	30 000 000	1 500 000	459 500 000
Elevage, pêche et industries animales	215 000 000	3 000 000	5 000 000	223 000 000
Commerce	250 000 000	5 000 000	3 000 000	258 000 000
Tourisme	34 000 000	500 000	300 000	34 800 000
Administration territoriale, décentralisation et maintien de l'ordre	270 000 000	30 000 000	11 000 000	311 000 000
Jeunesse	252 000 000	8 000 000	1 500 000	261 500 000
Mines, industrie et développement technologique	139 000 000	11 500 000	2100 000	152 600 000
Petites et moyennes entreprises, économie sociale et Artisanat	75 000 000	12 000 000	10 000 000	97 000 000
Sports et éducation physique	160 000 000	5 000 000	0	165 000 000
Emploi et formation professionnelle	223 000 000	2 000 000	1 000 000	226 000 000
Femme et famille	53 000 000	15 000 000	5 000 000	73 000 000
Affaires sociales	215 000 000	15 000 000	5 000 000	235 000 000
Développement urbain et de l'habitat	17 000 0000	30 000 000	2 000 000	202 000 000
Postes et télécommunication	273 000 000	3 000 000	1 000 000	277 000 000
Communication	27 500 000	3 500 000	1 000 000	32 000 000
Foret et faune	214 000 000	2 000 000	1 000 000	217 000 000
Environnement et protection de la nature	12 000 000	2 000 000	1 000 000	15 000 000
Domaines et affaires foncières	73 000 000	3 000 000	2 000 000	78 000 000
Travaux publics	85 000 000	5 000 000	3 000 000	93 000 000
Transport	85 000 000	5 000 000	3 000 000	93 000 000
Culture	23 000 000	2 000 000	1 000 000	26 000 000

Travail et sécurité sociale	55 000 000	3 500 000	2 000 000	60 500 000
Recherche scientifique et innovation	80 000 000	10 000 000	2 000 000	92 000 000
Enseignement supérieur	83 000 000	2 000 000	1 000 000	86 000 000
COUT ESTIMATIF TOTAL	5 252 500 000	497 000 000	129 400 000	5 878 900 000

6.2 Esquisse du Plan d'Utilisation et de Gestion Durable de Terres (PUGDT)

L'élaboration du PUGDT de Garoua-Boulaï tient compte des unités de paysage identifiées et des activités pratiquées par les populations. Les données collectées ont permis de mettre en exergue quatre unités de paysage, à savoir :

- Les terroirs agricoles ;
- Les zones d'élevage/ pêche ;
- Les galeries forestières ;
- Les zones d'exploitation minière

Pour chacune des zones, les potentialités et problèmes/contraintes identifiées par les acteurs ont été recensés et les solutions endogènes proposées dans les tableaux qui suivent.

6.2.1-Zone d'agriculture

Villages	Zones	Utilisation	Potentialité	Problèmes / contraintes	Solutions endogènes
Tous les villages	Savane, galerie forestière	<ul style="list-style-type: none"> ▪ Cultures vivrières ▪ Pâturage ▪ pêche 	<ul style="list-style-type: none"> ▪ Terres fertiles ▪ Terres propices aux cultures de contre saison ▪ Disponibilité des terres cultivables 	<ul style="list-style-type: none"> ▪ Conflits agro-pastoraux ▪ Déboisement ▪ Feux de brousse ▪ Non maîtrise des techniques améliorées de production ; ▪ Faible utilisation des intrants agricoles ; ▪ Faible utilisation des intrants ; ▪ Labour et récolte manuel 	<ul style="list-style-type: none"> ▪ Sensibilisation des populations contre les feux de brousse ▪ Elevage en claustration ; ▪ Introduction des charrues et bête de traie

6.2.2- Zone d'élevage

Villages	Zones	Usage	Potentialité	Problèmes / contraintes	Solutions endogènes
Tous les villages	<ul style="list-style-type: none"> ▪ Savane arbustive 	<ul style="list-style-type: none"> ▪ Cultures vivrières ▪ Pâturage 	<ul style="list-style-type: none"> ▪ Pâturages 	<ul style="list-style-type: none"> ▪ Conflits agro-pastoraux ▪ Déboisement ▪ Feux de brousse ▪ Envahissement par les adventices (Bokassa) 	<ul style="list-style-type: none"> ▪ Sensibilisation des populations contre les feux de brousse ▪ Pratique d'Agroforesterie ; ▪ Cultures des plantes fourragères

6.2.3-Zone de forêt galerie

Villages	Zones	Usage	Potentialité	Problèmes / Contraintes	Solutions endogènes
Tous les villages en particulier la zone de Gbakombo	Galerie forestière	<ul style="list-style-type: none"> ▪ Cultures vivrières ▪ Exploitation forestière illécite pour le bois de 	<ul style="list-style-type: none"> ▪ Présence des plantes médicinales ; ▪ Présence des 	<ul style="list-style-type: none"> ▪ Déboisement (exploitation forestières illégale) ▪ Feux de brousse ; 	<ul style="list-style-type: none"> ▪ Création des forêts communautaires ▪ Sensibilisation des populations contre les

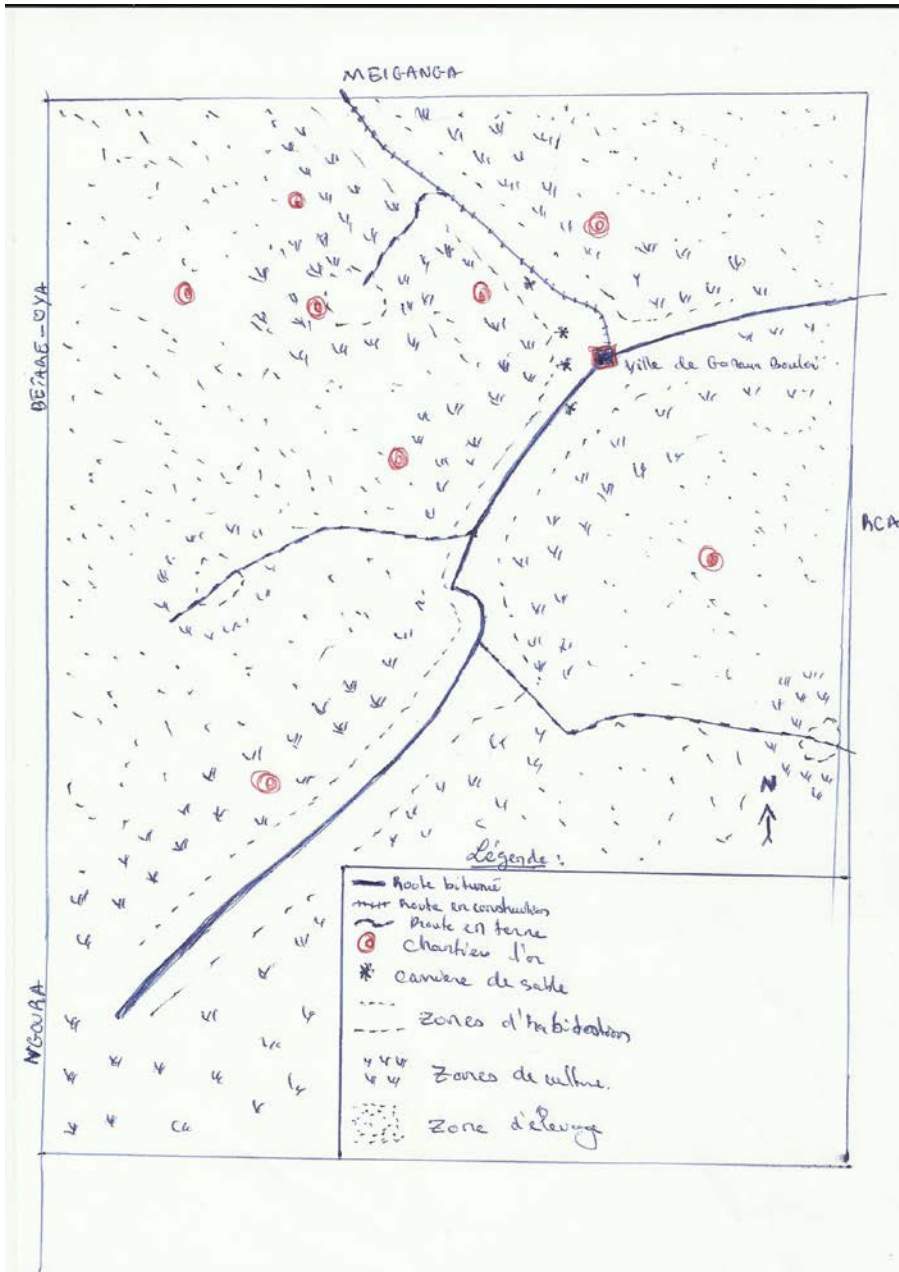
		chauffe et d'œuvre ; ■ Chasse ; ■ Exploitation minière	essences forestières ; ■ Présence de gisements aurifères	■ Eloignement de la route ; ■ Absence d'activités de reboisement	feux de brousse ; ■ Création des aires protégées
--	--	--	---	---	---

6.2.3- Zone d'exploitation minière artisanale

Villages	Zones	Usage	Potentialité	Problèmes / Contraintes	Solutions endogènes
Villages et hameaux de l'axe Nord (de Nganko à Mboussa)	Savane/galeries forestières	-Exploitation minière artisanale -Agriculture ; -Chasse	Gisements aurifère au potentiel non évalué	- Dégradation des sols ; - Ignorance des techniques d'exploitation et d'exploration des ressources minières ; - Instabilité des sols et risque d'accident miniers	Organisation des artisans miniers en GICAMINE

La carte qui suit illustre l'utilisation des terres de la commune de Garoua Boulai

Carte 3 : PUGDT de la commune de Garoua-Boulai



7. PROGRAMMATION

PCD DE GAROUA-BOULAI DRAFT 1

7.2. Cadre de Dépense à Moyen Terme (CDMT)

Les activités à mettre en œuvre au sein de la commune de Garoua-Boulaï pendant les 03 années qui suivent sont regroupées dans le tableau qui suit. Elles constituent le CDMT préconisé par le présent PCD.

Tableau 14: Cadre de Dépense à Moyen Terme (CDMT)

Secteur	Activités principales	Activités secondaires	Indicateurs	Ressources financières (Fcfa)			Périodes			Localisations/Observations
				Part de la Commune	Partenaires	Total	A1	A2	A3	
Education de Base	Construction d'un bloc de deux salles				PNDP		X			EP de Zamboï
	Construction d'un bloc de trois latrines				PNDP		X			EP de Zamboï
	Construction d'un point d'eau				PNDP		X			EP de Zamboï
	Construction d'un bloc de 2 salles de classe				PNDP		X			Ecole Maternelle de Garoua-Boulaye
	Construction d'un bloc de 2 salles de classe						X			Ecole Maternelle de Garoua-Boulaye
	Equipement d'un bureau de maître				BIP		X			EP Garoua-Boulaï
	Construction d'un puits aménagé						X			Ecole Bilingue de Garoua Boulaï
	Construction d'un puits aménagé						X			EP de Garoua-Boulaï
	Construction d'un bloc de deux salles de Classe						X			EP de Illa
	Construction d'un bloc de deux salles de Classe						X			EP de Illa
	Construction d'un bloc de deux salles de classe						X			EP de Gandong
	Construction d'un bloc de deux salles de classe						X			EP Mbonga
	Construction d'une clôture						X			EP de Mbonga

Secteur	Activités principales	Activités secondaires	Indicateurs	Ressources financières (Fcfa)			Périodes			Localisations/Observations
				Part de la Commune	Partenaires	Total	A1	A2	A3	
	Construction d'un bloc de deux salles de classe						X			EP de Garoua-Boulaï
	Dotation de table banc						X			EP de Garoua-Boulaï
	Construction d'un bloc latrine						X			EP de Gado Badzere
	Création/ Construction d'une école maternelle								X	Foulbère
	Création/ construction d'une école maternelle							X		Gado Badzere
	Création/construction d'une école maternelle								X	Bindiba
	Création/ construction d'une école primaire (trois blocs de 2 salles)							X		Mboussa
	Création/ construction d'une école primaire (trois blocs de 2 salles)								X	Béthanie
	Création/ construction d'une école primaire (trois blocs de 2 salles)								X	Bindiki
	Création/ construction d'une école primaire (trois blocs de 2 salles)							X		Sokorta
	Création/ construction d'une école primaire (trois blocs de 2 salles)								X	Goza
	Création/ construction d'une école primaire (trois blocs de 2 salles)								X	Nagonda
	Création/ construction d'une école primaire (trois blocs de 2 salles)							X		Nanamoya
	Réfection de 02 salles de classe								X	EP de Badan
	Réfection de 02 salles de classe								X	EP de Bindiba
	Réfection de 01 salle de classe								X	EP d'Abo Boutila
	Réfection de 02 salles de classe								X	EP de Gado Badzere

Secteur	Activités principales	Activités secondaires	Indicateurs	Ressources financières (Fcfa)			Périodes			Localisations/Observations
				Part de la Commune	Partenaires	Total	A1	A2	A3	
	Réfection de 02 salles de classe								X	EP de Garoua-Boulaï Gpe I
	Réfection de 02 salles de classe							X		EP de Garoua-Boulaï Gpe II
	Réfection de 06 salles de classe								X	EP de Yoko Sire
	Réfection de 03 salles de classe								X	EP de Mombal
	Finition de la construction et équipement de l'Inspection d'Arrondissement de l'Education de Base								X	Garoua-Boulaï
	Finition de la construction et équipement de 01 salle de classe								X	EP de Gbabio
	Construction de 03 blocs de salles de classe								X	EP Frontière
	Construction de 02 blocs de salles de classe								X	EP de Sabal (Sud)
	Construction de 03 blocs de salles de classe								X	EP de Komboul
	Construction de 01 bloc de salles de classe								X	EP de Sabongari
	Construction de 04 blocs de salles de classe								X	EP de Ndanga Gbakobo
	Construction de 02 blocs de 02 salles de classe							X		EP de Nandougue
	Construction de 03 blocs de salles de classe							X		EP de Mborguene
	Construction de 21 logements d'astreinte pour directeurs d'écoles								X	Toutes les écoles publiques de la commune
	Reboisement des EP (ombrières)								X	Toutes les écoles publiques de la commune

Secteur	Activités principales	Activités secondaires	Indicateurs	Ressources financières (Fcfa)			Périodes			Localisations/Observations
				Part de la Commune	Partenaires	Total	A1	A2	A3	
	Equipement des écoles publiques en tables bancs								X	Badan (33) Abo Boutila(126), Bilingue(91), Bindiba(122), Gandong(26), Gado Badzere(94), Garoua-Boulai Gpe I(605), Garoua-Boulai Gpe II(588), Illa(2), Komboul(95), Frontière(114), Mborguene(119), Mombal(0), Mbonga(0), Dabole(0), Nandougue(137), Ndanga Gbakobo(221), Sabal(44), Sabongari(220), Yoko Sire(81), Zamboï(58), Gbabio(39)
	Affectation du personnel enseignant dans les écoles publiques								X	Badan (0) Abo Boutila(04), Bilingue(02), Bindiba(05), Gandong(01), Gado Badzere(05), Garoua-Boulai Gpe I(15), Garoua-Boulai Gpe II(14), Illa(0), Komboul(03), Frontière(03), Mborguene(04), Mombal(01), Mbonga(01), Dabole(01), Nandougue(04), Ndanga Gbakobo(07), Sabal(0), Sabongari(10), Yoko Sire(03), Zamboï(02), Gbabio(02)

Secteur	Activités principales	Activités secondaires	Indicateurs	Ressources financières (Fcfa)			Périodes			Localisations/Observations
				Part de la Commune	Partenaires	Total	A1	A2	A3	
	Construction de clôtures dans les écoles publiques								X	Badan (01) Abo Boutila(01), Bilingue(01), Bindiba(01), Gandong(01), Gado Badzere(01), Garoua- Boulai Gpe I(01), Garoua- Boulai Gpe II(01), Illa(01), Komboul(01), Frontière(01), Mborguene(01), Mombal(01), Mbonga(01), Dabole(01), Nandoungue(01), Ndanga Bakobo(01), Sabal(01), Sabongari(01), Yoko Sire(01), Zamboï(01), Gbabio(01)
	Construction de points d'eau dans les écoles publiques								X	Badan (01) Abo Boutila(01), Bilingue(0), Bindiba(01), Gandong(01), Gado Badzere(01), Garoua- Boulai Gpe I(0), Garoua- Boulai Gpe II(01), Illa(0), Komboul(01), Frontière(01), Mborguene(01), Mombal(01), Mbonga(01), Dabole(01), Nandoungue(01), Ndanga Gbakobo(01), Sabal(01), Sabongari(0), Yoko Sire(01), Zamboï(01), Gbabio(01)

Secteur	Activités principales	Activités secondaires	Indicateurs	Ressources financières (Fcfa)			Périodes			Localisations/Observations
				Part de la Commune	Partenaires	Total	A1	A2	A3	
	Construction de bloc latrine de 03 compartiments dans les écoles publiques								X	Badan (01) Abo Boutila(01), Bilingue(01), Bindiba(01), Gandong(01), Gado Badzere(01), Garoua-Boulaï Gpe I(01), Garoua-Boulaï Gpe II(01), Illa(01), Komboul(01), Frontière(01), Mborguene(01), Mombal(01), Mbonga(01), Dabole(01), Nandoungue(01), Ndanga Bakobo(01), Sabal(01), Sabongari(01), Yoko Sire(01), Zamboï(01), Gbabio(01)
Enseignements Secondaires	Construction d'un bloc de deux salles de classe						X			CES de Gado Badzere
	Construction d'un point d'eau						X			CES de Gado-Badzere
	Construction d'un bloc de trois latrines						X			CES de Gado-Badzere
	Construction d'un bloc de deux salles de classe						X			CETIC de Garoua-Boulaï
	Construction d'un point d'eau						X			CETIC de Garoua-Boulaï
	Construction d'un bloc de trois latrines						X			CETIC de Garoua-Boulaï
	Réhabilitation d'un bloc de trois (03) salles de classe						X			Lycée au Lycée de Garoua-Boulaï
	Création et construction d'un CES								X	Bindiba
	Création et construction d'un CES								X	Sabongari
	Transformation du Lycée Classique en Lycée Bilingue de Garoua-Boulaï								X	Garoua-Boulaï

Secteur	Activités principales	Activités secondaires	Indicateurs	Ressources financières (Fcfa)			Périodes			Localisations/Observations
				Part de la Commune	Partenaires	Total	A1	A2	A3	
	Construction d'un bloc administratif au Lycée de Garoua-Boulaï								X	Garoua-Boulaï
	Construction d'un bloc administratif au CES de Gado Badzere								X	Gado Badzere
	Construction d'un bloc de deux salles de classe								X	CES de Gado Badzere
	Construction d'une bibliothèque au CES de Gado Badzere								X	CES de Gado Badzere
	Construction de 03 logement d'astreinte au CES de Gado Badzere								X	CES de Gado Badzere
	Construction d'un laboratoire au CES de Gado Badzere								X	CES de Gado Badzere
	Dotation de 60 tables bancs au CES de Gado Badzere								X	CES de Gado Badzere
	Construction d'un bloc de 03 latrines au CES de Gado Badzere								X	CES de Gado Badzere
	Construction d'un point d'eau au CES de Gado Badzere								X	CES de Gado Badzere
	Aménagement des aires de jeu au CES de Gado Badzere								X	CES de Gado Badzere
	Construction d'un bloc administratif au CETIC Garoua-Boulaï							X		Garoua-Boulaï
	Construction de 08 blocs de deux salles au CETIC de Garoua-Boulaï							X		CETIC de Garoua-Boulaï
	Affectation de xxx enseignants au CETIC de Garoua-Boulaï							X		CETIC de Garoua-Boulaï
	Construction de 04 ateliers au CETIC de Garoua-Boulaï							X		CETIC de Garoua-Boulaï
	Construction de 04 salles spécialisées au CETIC de Garoua-Boulaï							X		CETIC de Garoua-Boulaï
	Transformation du CETIC de Garoua-Boulaï en Lycée Technique								X	
	Construction de 01 salle d'informatique au CETIC de Garoua-Boulaï							X		CETIC de Garoua-Boulaï

Secteur	Activités principales	Activités secondaires	Indicateurs	Ressources financières (Fcfa)			Périodes			Localisations/Observations
				Part de la Commune	Partenaires	Total	A1	A2	A3	
	Construction de 01 point d'eau au CETIC de Garoua-Boulai						X			CETIC de Garoua-Boulai
	Construction de 03 logements d'astreinte au CETIC de Garoua-Boulai						X			CETIC de Garoua
	Construction d'une bibliothèque au CETIC de Garoua-Boulai						X			CETIC de Garoua
	Construction d'une infirmerie au CETIC de Garoua-Boulai						X			CETIC de Garoua
	Dotation de 480 tables bancs au CETIC de Garoua-Boulai						X			CETIC de Garoua
	Aménagement des aires de jeu au CETIC de Garoua-Boulai						X			CETIC de Garoua
	Construction de 4 logements d'astreinte au Lycée de Garoua-Boulai							X		CETIC de Garoua
	Construction d'une clôture au CETIC de Garoua-Boulai							X		CETIC de Garoua
	Construction d'une clôture au Lycée de Garoua-Boulai							X		CETIC de Garoua
	Construction d'une infirmerie au Lycée de Garoua-Boulai							X		CETIC de Garoua
	Construction et équipement d'une bibliothèque au Lycée de Garoua-Boulai							X		CETIC de Garoua
	Equipped de 06 salles de classe en 180 tables bancs au lycée de Garoua-Boulai							X		CETIC de Garoua
	Création et construction d'un CETIC							X		Nandoungue
	Construction de 03 laboratoires au Lycée de Garoua-Boulai						X			Lycée de Garoua-Boulai
	Affectation 22 enseignants au Lycée de Garoua-Boulai						X			Lycée de Garoua-Boulai
	Construction d'une salle informatique au Lycée de Garoua-Boulai							X		Lycée de Garoua-Boulai

Secteur	Activités principales	Activités secondaires	Indicateurs	Ressources financières (Fcfa)			Périodes			Localisations/Observations
				Part de la Commune	Partenaires	Total	A1	A2	A3	
	Réfection de 12 salles de classe au Lycée de Garoua-Boulaï						X			Lycée de Garoua-Boulaï
	Construction de 02 blocs de 3 latrines au Lycée de Garoua-Boulaï						X			Lycée de Garoua-Boulaï
Enseignement Supérieur	Octroi de 100 bourses universitaires aux meilleurs élèves						X			Garoua-Boulaï
	Octroi de 50 primes aux meilleurs élèves en tenant compte de l'approche genre						X			Garoua-Boulaï
	Organisation de 05 journées d'orientation des élèves du secondaire						X			Tous les établissements scolaires secondaires de la commune
Santé Publique	Affectation de 3 personnel au CSI de Bindiba (2 AS, 1 accoucheur)						X			CSI de Bindiba
	Affectation de 5 personnels au CSI de Gado Badzere (1 IDE, 2 AS et 1 laborantin et 1 accoucheur)						X			CSI de Gado Badzere
	Construction d'un logement d'astreinte au CSI de Gado Badzere						X			CSI de Gado Badzere
	Construction d'un point d'eau potable au CSI de Gado Badzere						X			CSI de Gado Badzere
	Affectation de 04 personnels au CSI de Nandoungue (1 IDE, 1 AS, 1 accoucheur et 1 laborantin)						X			CSI de Nandoungue
	Construction d'un logement d'astreinte au CSI de Nandoungue						X			CSI de Nandoungue
	Construction d'un hôpital de district à Garoua-Boulaï						X			Garoua-Boulaï
	Equipement de l'hôpital de district de Garoua-Boulaï en ambulance						X			Garoua-Boulaï
	Construction d'une morgue à l'HD Garoua-Boulaï						X			Hôpital de district à Garoua-Boulaï
	Réhabilitation d'un point d'eau potable au CSI de Nandoungue						X			CSI de Nandoungue
Création et construction d'un CSI Mborguene						X			Mborguene	

Secteur	Activités principales	Activités secondaires	Indicateurs	Ressources financières (Fcfa)			Périodes			Localisations/Observations
				Part de la Commune	Partenaires	Total	A1	A2	A3	
	Création et construction d'un CSI Zamboï						X			Zamboï
	Création et construction d'un CSI Mbonga						X			Mbonga
	Création et construction d'un CSI à Yoko Sire						X			Yoko Sire
	Création et construction d'un CSI à Illa						X			Illa
	Organisation de 3 campagnes de sensibilisation sur le VIH et les IST en milieu scolaire						X			Gado Badzere, Garou-Boulaï
	Organisation de 20 campagnes de sensibilisation (église, radio communautaire, et mosquées)						X			Toute la commune
Jeunesse et Education Civique	Construction d'une maison de jeunes						X			Garoua-Boulaï
Eau et Energie	Construction d'un puits aménagé						X			Nguiré
	Construction d'un puits aménagé						X			Mborguéné
	Construction d'un forage						X			Sabal
	Construction d'un forage						X			Mbonga
	Construction d'un forage équipé						X			Garoua-Boulaï (Elevage)
	Réhabilitation de 45 points d'eau							X		
	Construction de 90 points d'eau							X		
	Réhabilitation de l'ADE (CDE) à Garoua-Boulaï							X		Garoua-Boulaï
	Réhabilitation de 4 sources							X		

Secteur	Activités principales	Activités secondaires	Indicateurs	Ressources financières (Fcfa)			Périodes			Localisations/Observations
				Part de la Commune	Partenaires	Total	A1	A2	A3	
	Extension du réseau électrique dans les quartiers de Garoua-Boulai: Sabongari(03km), Goza(01km), Sabal Nord(1km), Nagonda(3km), Yoko Sire(9km), Frontière(1km), Gandong(4km), Zukunde(1km)								X	Sabongari(03km), Goza(01km), Sabal Nord(1km), Nagonda(3km), Yoko Sire(9km), Frontière(1km), Gandong(4km), Zukunde(1km)
	Réhabilitation des réseaux électriques décentralisés de Bindiba, Nandoungue, Gado Badzere, Mborguene								X	Bindiba, Nandoungue, Gado Badzere, Mborguene
	Renforcement/ création de 10 comités de gestion des points d'eau									
	Construction de 22 réseaux électriques décentralisés (énergie solaires)								X	Tous les villages de la commune
	Création d'un point rural de distribution du gaz domestique								X	Nandoungue
	Réhabilitation de l'ADE Scan water de Nandoungue								X	Nandoungue
	Organisation de 10 campagnes annuelles de sensibilisation sur les techniques d'assainissement et de potabilisation de l'eau							X		Toute la commune
	Organisation de 10 campagnes de sensibilisation sur les dangers de la manipulation frauduleuse des produits pétroliers							X		Toute la commune
Développement urbain et habitat	Réhabilitation de la voirie urbaine						X			Garoua-Boulai
	Elaboration du plan directeur de la ville de Garoua-Boulai							X		Garoua-Boulai
	Construction de 50 logements sociaux									
Élevage, pêche et	Construction de 04parcs de vaccination							X		Bindiba, Gado Badzere, Mborguene et Yoko Sire

Secteur	Activités principales	Activités secondaires	Indicateurs	Ressources financières (Fcfa)			Périodes			Localisations/Observations
				Part de la Commune	Partenaires	Total	A1	A2	A3	
industries animales	Réhabilitation du bain dé tiqueur						X			Yoko Siré
	Délimitation des zones d'élevage							X		Toute la commune
	Création d'une équipe de prospection						X			Garoua-Boulaï
	Régénération des pâturages						X			
	Introduction de nouvelles variétés bovines dans quatre bassins d'élevage								X	Bindiba, Gado Badzere, Mborguene et Yoko Sire
	Construction d'une chambre froide								X	Garoua-Boulaï
	Construction de 04 baignoires								X	Bindiba, Gado Badzere, Mborguene
	Appui à 10 GIC pour la production porcine							X		Toute la commune
	Construction d'une ferme avicole						X			Illa
	Construction de 05 aires d'abattage							X		Bindiba, Gado Badzere, Nandoungue, Mborguene
	Construction d'une ferme avicole						X			Mbonga
	Environnement et Protection de la Nature	Création d'un jardin public						X		
Création d'une décharge à ordures municipale							X			Garoua Boulaï
Organisation d'une campagne de sensibilisation sur la collecte des ordures							X			Garoua Boulaï
Création de 10 toilettes publiques							X			Garoua Boulaï
Mise à disposition de 50 bacs à ordures dans la ville de Garoua-Boulaï							X			Garoua Boulaï
Organisation de 4 campagnes de sensibilisation des populations sur les foyers améliorés							X			Garoua Boulaï

Secteur	Activités principales	Activités secondaires	Indicateurs	Ressources financières (Fcfa)			Périodes			Localisations/Observations
				Part de la Commune	Partenaires	Total	A1	A2	A3	
Forêt et Faune	Identification des forêts susceptibles d'être érigées en forêts communautaires								X	Tout l'espace communal
	Appui à 5 communautés dans le montage des dossiers de classement des forêts communautaires								X	Tout l'espace communal
	Appui à 5 communautés dans l'élaboration des plans simple de gestion des forêts communautaires								X	Tout l'espace communal
	Reboisement de 7 forêts dégradées								X	Tout l'espace communal
	Organisation de 10 campagnes de sensibilisation sur la réglementation en vigueur								X	Tout l'espace communal
	Appui aux alternatives des ressources fauniques							X		Tout l'espace communal
	Mise en place d'une pépinière municipale							X		Garoua-Boulaï
	Création d'une forêt artificielle								X	Garoua-Boulaï
Administration Territoriale Décentralisée, Sécurité et Maintien de l'Ordre	Mise sur pied d'au moins 20 comités de dialogue pour gérer les conflits entre les communautés Baya et Mbororo et centrafricaine								X	Garoua-Boulaï
	Création d'au moins 05 postes de gendarmerie/ Police								X	Bindiba, Mborguene, Nandoungue, Gado Badzere, Marché Central
	Cf DIC									
Agriculture	Création d'un champ d'expérimentation de production, de transformation et de commercialisation du maïs									Illa

Secteur	Activités principales	Activités secondaires	Indicateurs	Ressources financières (Fcfa)			Périodes			Localisations/Observations
				Part de la Commune	Partenaires	Total	A1	A2	A3	
	Création d'un champ d'expérimentation de production, de transformation et de commercialisation du maïs									Mbonga
	Appui financier à 06 GIC ()									Garoua-Boulaï
	Appui financier au GIC Harvest Sharing									Garoua-Boulaï
	Construction de 22 aires de séchage							X		Tous les villages (soit une aire par village)
	Renforcement et appui à 24 GIC opérationnel							X		Toute la commune
	Renforcement/ restructuration de 100 GIC Informels								X	Toute la commune
	Construction de 3 postes agricoles							X		Bindiba, Nandougué, Mborguene
	Affectation de 3 chefs de poste agricoles (Bindiba, Nandougué, Mborguene)							X		Bindiba, Nandougué, Mborguene
	Affectation de 15 moniteurs agricoles								X	Bindiba, Nandougué, Mborguene
	Dotation d'un tracteur agricole							X		Garoua-Boulaï
	Construction de 3 magasins de stockage								X	Nandougué, Gado Badzere, Bindiba

Secteur	Activités principales	Activités secondaires	Indicateurs	Ressources financières (Fcf)			Périodes			Localisations/Observations
				Part de la Commune	Partenaires	Total	A1	A2	A3	
	Construction de 6 logements d'astreinte pour les 06 postes agricoles de la commune								x	Nandougue, Gado Badzere, Bindiba
	Organisation d'un mini comisse par an								x	Garoua-Boulai
	Construction d'une ferme de multiplication de matériel végétal							X		Garoua-Boulai
	Mise à disposition de charrues à 24 GIC								X	Tout l'espace communal
Domaines et Affaires foncières	Organisation 6 campagnes d'information sur l'accès au titre foncier									Toute la commune
	Création d'un lotissement communal									Garoua-Boulai
Travaux Publics	Amélioration de l'accès aux villages (Zamboï, Nanamoya, Mborguene)							X		(Zamboï, Nanamoya, Mborguene)
	Amélioration de la voirie urbaine à 60%								X	Garoua-Boulai
	Reprofilage des tronçons: Bindiba-Minkala (17km); Illa-Nanamoya (10km); Gada Badzere-Kpama-Dahio(35Km); Badan-Nyoffi (10km); Illa-Gbakombo (10km); Abo Boutila-Ngire (25km)									X

Secteur	Activités principales	Activités secondaires	Indicateurs	Ressources financières (Fcfa)			Périodes			Localisations/Observations	
				Part de la Commune	Partenaires	Total	A1	A2	A3		
	Réfection du pont Dongue reliant Illa et Gado Badzere								X	Dongue reliant Illa et Gado Badzere	
	Construction d'une voie de contournement pour gros porteurs (Nagonda - Ngandong)									X	Garoua-Boulaï
	Réfection du pont Komboul reliant Bindiba et Minkala									X	Komboul
Administration territoriale, décentralisation, sécurité et maintien de l'ordre	Construction d'un hôtel de ville							X			Garoua-Boulaï
Affaires Sociales	Création d'un centre d'écoute							X			Garoua-Boulaï
	Création d'un centre d'accueil des enfants en situation de danger moral	identification et soutien nutritionnel, juridique, sanitaire, scolaire, psycho social, etc)							X		Garoua-Boulaï
	Renforcement de la prise en charge des OEV								X		Toute la commune
	Mise à disposition d'un équipement en braille									X	Centre Social de Garoua-Boulaï
	Dotations aux personnes handicapées en cannes blanches tricycles lunettes béquilles									X	Toute la commune
	Accroître l'effectif des assistants sociaux de 02 à 05									X	Centre Social de Garoua-Boulaï
	Organisation d'une campagne annuelle de sensibilisation sur les activités du MINAS									X	Toute la commune
	Organisation de 02 campagnes annuelles de sensibilisation des parents sur les droits des enfants									X	Toute la commune

Secteur	Activités principales	Activités secondaires	Indicateurs	Ressources financières (Fcf)			Périodes			Localisations/Observations
				Part de la Commune	Partenaires	Total	A1	A2	A3	
	Création d'un centre de rééducation des mineurs en situation difficile							X		Garoua-Boulaï
	Facilitation de l'accès à la citoyenneté à travers l'établissement des actes de naissance						X			Garoua-Boulaï
	Construction et équipement du Centre Social de Garoua-Boulaï							X		Garoua-Boulaï
Promotion de la Femme et de la Famille	Création et construction d'un centre de promotion de la femme et de la famille à Garoua-Boulaï							X		Garoua-Boulaï
	Organisation de 02 campagnes annuelles de sensibilisation sur la prise en compte de l'apport de la femme dans le ménage								X	Toute la commune
	Organisation de 03 campagnes annuelles de sensibilisation sur l'éducation de la jeune fille								X	Toute la commune
	Appui à la scolarisation de 100 jeunes filles								X	Toute la commune
	Appui à la scolarisation de 50 jeunes filles dans les filières scientifiques et techniques								X	Toute la commune
Jeunesse	Création et équipement d'un centre multifonctionnel à Garoua-Boulaï (CMPJ)							X		Garoua-Boulaï
	Création et équipement de 5 centres d'alphabétisation								X	Mbonga, Nandoungue, Garoua-boulaï, Bindiba et Gado Badzere
	Appui à l'installation de 40 jeunes formés								X	Toute la commune
	Organisation de 5 campagnes d'information sur les structures d'encadrement et d'insertion professionnelle (FNE, programmes du Ministère de l'Emploi, Pajer-U, etc)								X	Toute la commune

Secteur	Activités principales	Activités secondaires	Indicateurs	Ressources financières (Fcfa)			Périodes			Localisations/Observations
				Part de la Commune	Partenaires	Total	A1	A2	A3	
	Organisation d'un séminaire de sensibilisation et de conscientisation des jeunes sur l'éducation civique, les valeurs morales et éthiques						X			Garoua-Boulaï
	Organisation des activités telles que animation sportive, animation culturelle						X			Garoua-Boulaï
	Création et vulgarisation des mouvements des jeunes						X			Toute la commune
	Mise à disposition des locaux devant abriter le Conseil, National de la Jeunesse du Cameroun (CNJC)						X			Garoua-Boulaï
	Organisation d'une campagne de sensibilisation des jeunes la réorientation du PAJER-U						X			Garoua-Boulaï
	Rapprocher les centres de formation jusqu'au canton							X		Toute la commune
Sport et Education Physique	Construction/ aménagement de 4 aires de jeu							X		Complexe municipal, stade de Gado badzere et de Bindiba
	Promotion de la formation d'au moins 20% des jeunes au centre de la formation en diverses disciplines sportives						X			Garoua-Boulaï
	Dotation des établissements scolaires en matériel de sport (ballons, filets, maillots...)						X			Tous les établissements de la commune
	Organisation de 04 championats de vacances						X			Garoua-Boulaï, Nandoungue, Bindiba, Gado Badzere
	Vulgarisation du sport dans les établissements						X			Tous les établissements de la commune
	Formation et affectation de 10 moniteurs sportifs									Garoua-Boulaï, Nandoungue, Bindiba, Gado Badzere
Transport	Construction d'une gare routière à Garoua-Boulaï						X			Garoua-Boulaï

Secteur	Activités principales	Activités secondaires	Indicateurs	Ressources financières (Fcfa)			Périodes			Localisations/Observations
				Part de la Commune	Partenaires	Total	A1	A2	A3	
	Organisation de 03 campagnes de sensibilisation des camionneurs sur le respect du tonnage						X			Garoua-Boulaï
	Organisation de 02 campagnes de sensibilisation des usagers sur le respect de la signalisation routière						X			Garoua-Boulaï, Nandoungue,
	Aménagement du parc de gros porteurs de Garoua-Boulaï (drainage, électrification, commodités)						X			Garoua-Boulaï
	Recensement et sensibilisation des motos taximen sur l'obtention des permis de conduire							X		Garoua-Boulaï
	Renforcement de la signalisation routière							X		Garoua-Boulaï
	Réglementation de la circulation des motos taxis							X		Garoua-Boulaï
Emploi et Formation Professionnelle	Création d'une SAR-SM à Bindiba							X		Bindiba
	Création d'une SAR-SM à Mombal							X		Mombal
	Construction de 04 blocs de 02 salles à la SAR-SM de Garoua-Boulaï							X		Garoua-Boulaï
	Dotation de 30 tables bancs à la SAR-SM de Garoua-Boulaï						X			Garoua-Boulaï
	Equipement du bloc administratif de la SAR-SM de Garoua-Boulaï						X			Garoua-Boulaï
	Equipement de 01 salle des professeurs à la SAR-SM de Garoua-Boulaï						X			Garoua-Boulaï
	Construction et équipement de 06 atelier à la SAR-SM de Garoua-Boulaï						X			Garoua-Boulaï
	Construction de 01 point d'eau à la SAR-SM de Garoua-Boulaï						X			Garoua-Boulaï
	Construction de 01 salle d'informatique à la SAR-SM de Garoua-Boulaï						X			Garoua-Boulaï

Secteur	Activités principales	Activités secondaires	Indicateurs	Ressources financières (Fcfa)			Périodes			Localisations/Observations
				Part de la Commune	Partenaires	Total	A1	A2	A3	
	Construction de 03 logements d'astreinte à la SAR-SM de Garoua-Boulaï								X	Garoua-Boulaï
	Construction d'une bibliothèque à la SAR-SM de Garoua-Boulaï								X	Garoua-Boulaï
	Construction d'une salle spécialisée à la SAR-SM de Garoua-Boulaï								X	Garoua-Boulaï
	Construction d'une infirmerie à la SAR-SM de Garoua-Boulaï								X	Garoua-Boulaï
	Construction d'une clôture à la SAR-SM de Garoua-Boulaï								X	Garoua-Boulaï
	Affectation de 08 enseignants (dont 5 techniciens et 03 de l'enseignement général) à la SAR-SM de Garoua-Boulaï								X	Garoua-Boulaï
	Réhabilitation de la combinée d'usinage du bois à la SAR-SM de Garoua-Boulaï								X	Garoua-Boulaï
	Réhabilitation du groupe électrogène de la SAR-SM de Garoua-Boulaï							X		Garoua-Boulaï
	Construction d'une salle polyvalente à la SAR-SM de Garoua-Boulaï								X	Garoua-Boulaï
Petites et Moyennes Entreprises Economie Sociale et Artisanale	Renforcement des capacités à au moins 15 PME								X	Toute la commune
	IEC sur le travail en groupe							X		Toute la commune
	Appui/ renforcement de 13 groupes d'artisans							X		Toute la commune
	Construction d'un centre artisanal								X	Garoua-Boulaï
	Facilitation l'accès aux micros crédit à 15 PME au moins								X	Toute la commune
Recherche Scientifique et Innovation	Organisation de 5 campagnes de vulgarisation des résultats de la recherche auprès d'environ 20 groupes de producteurs ;									Toute la commune

Secteur	Activités principales	Activités secondaires	Indicateurs	Ressources financières (Fcfa)			Périodes			Localisations/Observations
				Part de la Commune	Partenaires	Total	A1	A2	A3	
	Création de 05 champs d'expérimentation						X			Toute la commune
	Abonnement de la commune à certaines revues, périodiques, etc de vulgarisation						X			Garoua-Boulaï
	Intégration de 20 GIC de production agricole aux activités de recherche						X			Toute la commune
Tourisme	Aménagement d'un site touristique à Tapare (Chuttes du Lom)							X		Tapare (Chuttes du Lom)
	Aménagement d'un site touristique à Gandong (Chuttes)							X		Gandong (Chuttes)
	Création de 04 infrastructures d'accueil						X			Garoua-Boulaï, Gandong, Taparé et Mbonga
	Aménagement d'un site touristique (Mont Nda Ngoh à Mbonga)							X		Mbonga
Culture	Organisation d'un festival culturel annuel						X			Garoua-Boulaï
	Création d'un centre de loisir						X			Garoua-Boulaï
	Identification des groupes culturels						X			Toute la commune
	Appui à 4 groupes culturels						X			Toute la commune
	Restauration des rites d'initiation ("labi")						X			Toute la commune
	Organisation des émissions en langues locales à la radio communautaire (Ndah Ngo)							X		Garoua-Boulaï
	Création d'une bibliothèque municipale							X		Garoua-Boulaï
Mines, Industries et Développement Technologique	Elaboration d'une carte minière de la commune et recensement des principales zones de carrière							X		Toute la commune
	Renforcement des capacités de l'association des exploitants des mines et carrières							X		Toute la commune

Secteur	Activités principales	Activités secondaires	Indicateurs	Ressources financières (Fcfa)			Périodes			Localisations/Observations
				Part de la Commune	Partenaires	Total	A1	A2	A3	
	Appui matériel et financier de l'association des exploitants des mines et carrières						X			Toute la commune
	Organisation de 04 campagnes d'information sur le code minier						X			Toute la commune
	Recensement et aménagement des sites d'exploitation minière						X			Toute la commune
Commerce	Construction de 04 hangars de marché							X		Zamboï, Illa, Bindiba, Mborguene
	Achèvement du marché de Garoua-Boulaï							X		Garoua-Boulaï
	Réaménagement du parc à bétail de Garoua-Boulaï							X		Garoua-Boulaï
Poste et Télécommunication	Construction d'une antenne relais de la CRTV						X			Toute la commune
	Création et construction 02 télé centres communautaire									Nandoungue, Bindiba
	Connexion et équipement informatique au lycée de Garoua-Boulaï et Ecole Publique Groupe I de Garoua-Boulaï						X			Garoua-Boulaï
	Connexion de la ville de Garoua-Boulaï au réseau Camtel						X			Garoua-Boulaï
Travail et sécurité Sociale	Organisation de deux campagnes annuelles de sensibilisation sur l'affiliation des travailleurs à la CNPS						X			Toute la commune
	Organisation de deux campagnes annuelles de sensibilisation sur la revalorisation des salaires						X			Toute la commune
	Création/ syndicat des travailleurs						X			Toute la commune
Communication	Augmentation des capacités fonctionnelles du centre multimédia de Garoua-Boulaï							X		Garoua-Boulaï
	Prise en charge du personnel de la radio communautaire						X			Garoua-Boulaï
COUT TOTAL										

7.3. Cadre sommaire de gestion environnementale

7.3.2- Principaux impacts socio-environnementaux potentiels (principaux impacts positifs, impacts négatifs, mesures environnementales d'optimisation et d'atténuation)

Le CDMT ci-haut présenté comporte les projets à mettre en œuvre dans le cadre du développement économique et social de la commune de Garoua-Boulaï. Cependant chacun d'eux comporte des impacts environnementaux potentiels qui doivent être résorbés par des actions spécifiques. Le tableau ci-dessous présente les Principaux Impacts Socio-environnementaux potentiels ainsi que les mesures d'atténuations. Dans un souci de synthèse, les microprojets ont été groupés en 04 catégories :

- les microprojets hydrauliques ;
- les microprojets de construction des infrastructures communautaires de base (écoles et centres de santé) ;
- les microprojets de gestion des ressources naturelles.

Tableau 15 : Principaux Impacts Socio-environnementaux Potentiels par type de microprojet (Principaux impacts positifs, impacts négatifs)

15.1- Microprojets hydrauliques

Type de microprojets contenus dans le CDMT	Impacts environnementaux positifs possibles	Impacts environnementaux négatifs possibles (risques environnementaux)	Mesures environnementales d'optimisation	Mesures d'atténuation	environnementale
--	---	--	--	-----------------------	------------------

Type de microprojets contenus dans le CDMT	Impacts environnementaux positifs possibles	Impacts environnementaux négatifs possibles (risques environnementaux)	Mesures environnementales d'optimisation	Mesures environnementale d'atténuation
<ul style="list-style-type: none"> - Construction des forages équipés ; - Construction des puits aménagés avec pompe à motricité humaine ; - Aménagement des sources ; - Réhabilitation des châteaux d'eau de la Scan Water et adduction d'eau SNEC - Réhabilitation des puits à pompe manuelle endommagés ; - Réhabilitation des puits et forages endommagés 	<ul style="list-style-type: none"> - La diminution des maladies hydriques (eau potable disponible); - Réduction des distances parcourues (proximité des points d'eau potables) ; - Diminution de la pression sur les ressources en eau (sources) disponibles; - Augmentation des revenus de la zone du microprojet par la création d'emploi (mains d'œuvre locale) 	<ul style="list-style-type: none"> - Risques lié aux choix du site/Déplacement involontaires pour l'utilisation du site ; - Risques liés à l'acquisition des terres pour l'implantation des points d'eau ; - Conflits liés à l'utilisation et à la non pérennisation des points d'eau ; - Impacts liés à la pollution des huiles de vidange de l'engin d'exhaure; - Pollution de l'air par les poussières dues au transport des matériaux et circulation des engins ; - Risques d'accident liés aux travaux - Risque de stagnation des eaux autour des ouvrages - Risque de contamination et d'infiltration des eaux sales ou boueuses ; - Risque de perturbation de la qualité de l'eau ; 	<ul style="list-style-type: none"> - Sensibilisation des populations sur l'hygiène et salubrité autour des points d'eau ; - Renforcement des capacités et suivi des comités de gestion des points d'eau ; - Implication de toutes les parties prenantes et contre parties à la gestion et l'entretien des ouvrages hydrauliques ; - Augmentation du nombre d'ouvrage hydraulique ; - Education environnementale ; 	<ul style="list-style-type: none"> - Sensibiliser et informer les personnes touchées sur la nécessité d'un site et les critères de choix ; - Obtenir un acte de donation foncière signé du chef de village et du propriétaire du site ; - Mise en place d'un comité de gestion des points d'eau incluant les femmes et établir les règles d'usage, ainsi que le mécanisme de fonctionnement et d'entretien ; - Eviter d'implanter les ouvrages dans les zones sensibles (zones sacrées, flancs de montagnes) ; - Respecter les règles de sécurité dans les chantiers et arroser aux endroits des travaux avec de l'eau provenant des cours d'eau permanents; - Sensibiliser les populations riveraines et le personnel sur les IST et le VIH SIDA par des affiches et des réunions ; - Sécuriser les points d'eau en clôturant : <ul style="list-style-type: none"> - Imperméabiliser les alentours par carrelage ou pierres maçonnées ; - Prévoir un réseau simplifié d'assainissement des eaux de pluie, y compris leur évacuation éventuelles dans un puits perdu sécurisé ;

15.2- Microprojets structurants

Type de microprojets contenus dans le CDMT	Impacts environnementaux positifs possibles	Impacts environnementaux négatifs possibles (risques environnementaux)	Mesures environnementales d'optimisation	Mesures environnementale d'atténuation

Type de microprojets contenus dans le CDMT	Impacts environnementaux positifs possibles	Impacts environnementaux négatifs possibles (risques environnementaux)	Mesures environnementales d'optimisation	Mesures environnementale d'atténuation
<ul style="list-style-type: none"> - Mise en place d'un système d'électrification autonome à Nandoungue et Bindiba - Extension du réseau électrique dans la ville de Garoua-Boulāï ; - Extension du réseau AES-Sonel vers la zone rural (Nagonda-Sabal Sud) ; - Promotion des énergies solaire ; - Aménagement des sites touristiques (Mbonga, Nda Nghoh) ; - Constructions de routes et passerelles 	<ul style="list-style-type: none"> - Accessibilité des bénéficiaires à l'énergie électrique ; - Accessibilité des bénéficiaires à l'utilisation des appareils électroménagers ; - Amélioration de l'accès à l'information, à la communication et au TIC, - Amélioration de la gouvernance locale (à travers les comités de gestion); - Consolidation du système de gouvernance locale (utilisation du formulaire d'examen environnemental) ; 	<ul style="list-style-type: none"> - Risques lié aux choix du site/Déplacement involontaires pour l'utilisation du site ; - Risques liés à l'acquisition des terres pour l'implantation des groupes électrogènes ; - Risques lié aux choix du site/Déplacement involontaires pour l'utilisation du site - Impacts divers liés aux choix du site (non-respect des normes sectoriels, proximité du site avec les habitations) - Conflits liés à l'utilisation et à la non pérennisation de l'ouvrage ; - Risque d'électrocution des personnes et des oiseaux, ou incendies ; - Augmentation de la prévalence des IST/VIH/SIDA - Pollution auditive par le bruit lié au fonctionnement du groupe électrogène ; - Risque lié à la maintenance des groupes en cas de panne ; 	<ul style="list-style-type: none"> - Mettre en place les dispositifs d'électrification rurale plus performant et peu polluants (panneaux solaires) ; - Construction des microcentrales thermiques ; 	<ul style="list-style-type: none"> - Sensibilisation des populations sur les mesures de sécurité élémentaires ; - Sensibiliser et informer les personnes touchées sur la nécessité d'un site et les critères de choix ; - Obtenir un acte de donation foncière signé du chef de village et du propriétaire du site ; - Sensibiliser les populations riveraines et le personnel sur les IST et le VIH SIDA par des affiches et des réunions ; - Organiser les séances de sensibilisations des riverains sur les risques liés à l'électricité ; - Mettre en place des panneaux de protection le long de la ligne ; - Aménager des pare-feu autour de l'ouvrage ; - Sécuriser les groupes électrogènes dans un local aménagé à cet effet ; - Eviter d'installer les groupes aux abords immédiats des habitations ; - Former des agents réparateurs des groupes électrogènes motivés ;

15.3- Microprojets de gestion durable des ressources naturelles

Type de microprojets contenus dans le CDMT	Impacts environnementaux positifs possibles	Impacts environnementaux négatifs possibles (risques environnementaux)	Mesures environnementales d'optimisation	Mesures environnementale d'atténuation
--	---	--	--	--

Type de microprojets contenus dans le CDMT	Impacts environnementaux positifs possibles	Impacts environnementaux négatifs possibles (risques environnementaux)	Mesures environnementales d'optimisation	Mesures environnementales d'atténuation
<ul style="list-style-type: none"> - Reboisement de toutes les écoles maternelles et primaires publiques et secondaires; - Aménagement des aires d'ombrages dans les CSI et service publiques ; - Création de forêts communautaires ; - Création des aires protégées ; - Reboisement des galeries forestières 	<ul style="list-style-type: none"> - Création des espaces verts dans les établissements scolaires ; - Renforcement de la dynamique des élèves autour des actions écologiques ; - Lutte contre la désertification ; 	<ul style="list-style-type: none"> - Risques liés à la non pérennisation des arbres plantés; - Risques liés au non suivi des forêts communautaires ; - Risques liés aux feux de brousse ; - Risque liés au non respect des plans simples de gestion 	<ul style="list-style-type: none"> - Education à l'environnement en milieu scolaire ; - Mise en place des clubs « les amis de la nature » dans les établissements scolaires ; - Participation des élèves aux journées mondiales de l'environnement ; - Elaboration des plans de gestion simple des aires protégées et forêts communautaires 	<ul style="list-style-type: none"> - Mettre en place/responsabilisation des comités de suivi des travaux d'arrosage des arbres dans les établissements scolaire ; - Mettre en place un comité de vigilance des feux de brousse ; - Mettre en place des comités de gestion

15.4- Microprojets de construction des infrastructures communautaires de base

Type de microprojets contenus dans le CDMT	Impacts environnementaux positifs possibles	Impacts environnementaux négatifs possibles (risques environnementaux)	Mesures environnementales d'optimisation	Mesures environnementales d'atténuation

Type de microprojets contenus dans le CDMT	Impacts environnementaux positifs possibles	Impacts environnementaux négatifs possibles (risques environnementaux)	Mesures environnementales d'optimisation	Mesures d'atténuation environnementale
<ul style="list-style-type: none"> - Construction d'écoles (maternelles, primaires, secondaires ou SAR SM) ; - Construction de CSI et Hôpital de district ; - Construction de hangars de marché ; - Construction de postes agricoles ; - Construction des postes vétérinaires 	<ul style="list-style-type: none"> - Amélioration des activités et de la qualité des services; - Renforcement de la dynamique des populations (mobilisation des contre parties); - Réduction des distances parcourues ; - L'accès aux services de santé de qualité; - Accès des populations à l'information et à la communication ; - Consolidation du système de gouvernance locale (utilisation du formulaire d'examen environnemental) - Accessibilité des populations aux bois d'œuvre ; - Amélioration de la qualité des habitats ; - Augmentation des revenus de la zone du microprojet par la création d'emploi (mains d'œuvre locale) ; 	<ul style="list-style-type: none"> - Risques lié aux choix du site/Déplacement involontaires pour l'utilisation du site ; - Risques liés à l'acquisition des terres pour l'implantation des ouvrages et infrastructures ; - Impacts liés à la pollution des huiles de vidange de l'engin d'exhaure pendant la construction des points d'eau ; - Conflits liés à l'utilisation et à la non pérennisation des infrastructures et équipements sanitaires ; - Augmentation de la prévalence des IST/VIH/SIDA ; - Pollution de l'air par les poussières dues au transport des matériaux et circulation des engins pendant les travaux ; - Perte d'espèces ligneuses dues au dégagement du site ; - Pollution liés aux déchets solides générés pendant la réalisation des travaux ; - Erosion due à l'exploitation des zones d'emprunts/carrières de graviers ou de sable et/ou à l'excavation du site ; - Risque liés à la non valorisation de la main d'œuvre locale pour la réalisation des travaux ; - Risques de pollution par les déchets hospitaliers ; - Risque liés au mauvais traitement des déchets hospitaliers ; - Risque liés à la mauvaise qualité des travaux effectués par les prestataires de service ; - Risque liés à la coupe illicite du bois ; - Risques liés à la désertification 	<ul style="list-style-type: none"> - Sensibiliser les populations sur les différentes AGR réalisable pendant les travaux); - Education sanitaire des populations ; - Renforcer les capacités des COSA et COGE ; - Sensibilisation des populations sur l'hygiène et salubrité autour des points d'eau et latrines ; - Renforcement des capacités et suivi des comités de gestion des points d'eau ; - Implication de toutes les parties prenantes et contre parties à la gestion et l'entretien des ouvrages ; - Education environnementale - Sensibiliser les populations sur la construction des habitats décents 	<ul style="list-style-type: none"> - Sensibiliser et informer les personnes touchées sur la nécessité d'un site et les critères de choix ; - Respecter les règles de sécurité dans les chantiers et arroser au droits des travaux avec de l'eau provenant des cours d'eau permanents; - Utiliser les engins adaptés/ changer les filtres et utiliser des bacs pour récupérer les huiles de vidange et les retourner aux entreprises spécialisées; - Sensibiliser les populations riveraines et le personnel sur les IST et le VIH SIDA par des affiches et des réunions ; - Observer les règles élémentaires de sécurité (port des tenues appropriées, limitations des vitesses) et sécuriser le site ; - Prévoir des bacs à ordures pour la collecte des déchets solides dans les chantiers ; - Privilégier le recrutement des locaux dans les mains d'œuvre à mobiliser et recruter le personnel sur la base de la concurrence et la transparence ; - Mettre en place des comités de suivi-évaluation des travaux ; - Prévoir un dispositif de traitement des déchets hospitaliers (incinérateurs, fosses aménagées) ; - Sensibiliser les populations sur les dispositions légales régissant l'exploitation forestière ; - Reboiser les espaces exploités ;

7.3.3- Plan sommaire de gestion de l'environnement

Dans le tableau qui suit, le Plan Sommaire de gestion de l'environnement du PCD de Garoua-Boulai a été résumé.

Tableau 16 : Plan Sommaire de gestion de l'environnement

ACTIVITES	ACTEURS DE MISE EN ŒUVRE	PERIODES	ACTEURS DE SUIVI	COUTS	OBSERVATIONS
Réalisation des études d'impacts environnementales sommaires	Consultants	Avant la réalisation de chaque micro projet	Conseil municipal, Comité de Suivi/ Sectoriel concerné/ PNDP et ADC	PM	Coût pris en charge par la mairie
Utilisation systématique du formulaire d'examen socio environnemental	Agent de développement local/ Mairie	Continu	Conseil municipal, Comité de Suivi/ Sectoriel concerné/ PNDP et ADC	PM	Coût intégré dans la conception des microprojets
Mise en œuvre des mesures environnementales des microprojets	Entrepreneur	Pendant et après la réalisation du micro projet	Conseil municipal, Comité de Suivi/ Sectoriel concerné/ PNDP et ADC	PM	Respecter les clauses environnementales des DAO

Note : PM (pour mémoire)

7.4. Plan d'Investissement Annuel (PIA)

7.4.2- Ressources mobilisables et échéances

Dans le cadre de la mise en œuvre du PCD de Garoua-Boulai, il a été élaboré un Plan d'Investissement Annuel (PIA) pour la première année. Il est résumé dans le tableau qui suit.

Tableau 17 : Ressources mobilisables et échéances

Secteur	Micro projet /activités	Responsable	Partenaires	Budget total	Sources de financement						
					Mairie	PNDP	BIP2012	FEICOM	EMIDA	PDR-E	AUTRE
Education de Base	Construction d'un bloc de deux salles à l'EP de Zamboï	Mairie	PNDP	16 000 000	-	16 000 000	-	-	-	-	-
	Construction d'un bloc de trois latrines à l'EP de Zamboï		PNDP	1.500.000	-	1.500.000	-	-	-	-	-
	Construction d'un point d'eau à l'EP de Zamboï		PNDP	5 000 000	-	-	-	-	-	-	-
	Construction d'un bloc de 2 salles de classe à l'Ecole Maternelle de Garoua-Boulaye		PDR-E								
	Construction d'un bloc de 2 salles de classe à l'Ecole Maternelle de Garoua-Boulaye		BIP 2012	25 000 000							
	Equipement d'un bureau de maître EP Garoua-Boulai		BIP 2012	250 000							
	Construction d'un puits aménagé à l'Ecole Bilingue de Garoua Boulai		PDR-E								
	Construction d'un puits aménagé à l'EP de Garoua-Boulai		PDR-E								
	Construction d'un bloc de deux salles de Classe à l'EP de Illa		PDR-E								
	Construction d'un bloc de deux salles de Classe à l'EP de Illa		ONG EMIDA								
	Construction d'un bloc de deux salles de classe à l'EP de Gandong		PDR-E								
	Construction d'un bloc de deux salles de classe à Mbonga		PDR-E								
	Construction d'une clôture à l'EP de Mbonga		SYDEV								

Secteur	Micro projet /activités	Responsable	Partenaires	Budget total	Sources de financement						AUTRE
					Mairie	PNDP	BIP201 2	FEICOM	EMIDA	PDR-E	
	Construction d'un bloc de deux salles de classe à l'EP de Garoua-Boulai		BIP201 2								
	Dotation de table banc à l'EP de Garoua-Boulai		BIP201 2								
	Construction d'un bloc latrine à l'EP de Gado Badzere		BIP201 2	1 800 000							
Enseignements secondaires	Construction d'un bloc de deux salles de classe au CES de Gado Badzere	Mairie	PNDP	16 000 000	-	-	-	-	-	-	-
	Construction d'un point d'eau au CES de Gado-Badzere		PNDP	5 000 000							
	Construction d'un bloc de trois latrines		PNDP	1 500 000							
	Construction d'un bloc de deux salles de classe au CETIC de Garoua-Boulai		PNDP	16 000 000							
	Construction d'un point d'eau au CETIC de Garoua-Boulai		PNDP	5 000 000							
	Construction d'un bloc de trois latrines au CETIC de Garoua-Boulai		PNDP	1 500 000							
	Réhabilitation d'un bloc de trois (03) salles de classe au Lycée au Lycée de Garoua-Boulai		PDR-E								
Jeunesse et Education Civique	Construction d'une maison de jeunes à Garoua-Boulai		BIP201 2	20 000 000							
Eau et Energie	Construction d'un puits aménagé à Nguiré		PDR-E								
	Construction d'un puits aménagé à Mborguéné		PDR-E								
	Construction d'un forage à Sabal		PDR-E								
	Construction d'un forage à Mbonga		PDR-E		-	-	-	-	-	-	-
	Construction d'un forage équipé à Garoua-Boulai (Elevage)		BIP201 2	8 000 000							
Développement urbain et habitat	Réhabilitation de la voirie urbaine de Garoua-Boulai	Mairie	UE	20 000 000	-	-	-	-	-	-	-
Elevage, pêche et industries animales	Construction d'une ferme avicole à Illa	EMIDA	UE				-	-	-	-	-
	Construction d'une ferme avicole à Mbonga										

Secteur	Micro projet /activités	Responsable	Partenaires	Budget total	Sources de financement					
					Mairie	PNDP	BIP201 2	FEICOM	EMIDA	PDR-E
Agriculture	Création d'un champ d'expérimentation de production, de transformation et de commercialisation du maïs à Illa	EMIDA	UE							
	Création d'un champ d'expérimentation de production, de transformation et de commercialisation du maïs à Mbonga	EMIDA	UE							
	Appui financier à 06 GIC ()	PDR-E	PDR-E							
	Appui financier au GIC Harvest Sharing de Garoua-Boulai		BIP201 2	1 000 000						
Administration territoriale, décentralisation, sécurité et maintien de l'ordre	Construction d'un hôtel de ville à Garoua-Boulai	Mairie	FEICOM	170 000 000						
Affaires Sociales	Création d'un centre d'écoute à Garoua-Boulai		UE							
TOTAL GENERAL				288.550.000						

7.5. Plan de passation des marchés

Le plan de passation et d'exécution des marchés est des microprojets réalisés par la commune de Garoua-Boula est résumé dans le tableau qui suit.

Tableau 18 : Plan de passation et d'exécution des marches (procédure d'appel d'offres)

Micro projet /activités	Source de financement	Montant du micro projet	Date montage du DAO	Date de lancement du marché	Date de sélection du prestataire
Construction d'un bloc de deux salles à l'EP de Zamboï	PNDP	16 000 000	Dès validation du PCD	10 août 2012	25 août 2012
Construction d'un bloc de trois latrines à l'EP de Zamboï	PNDP	1.500.000	Dès validation du PCD	10 août 2012	25 août 2012
Construction d'un point d'eau à l'EP de Zamboï	PNDP	5 000 000	Dès validation du PCD	10 août 2012	25 août 2012
Construction d'un bloc de 2 salles de classe à l'Ecole Maternelle de Garoua-Boulaye	PDR-E	PM	PM	PM	PM
Construction d'un bloc de 2 salles de classe à l'Ecole Maternelle de Garoua-Boulaye	BIP 2012	25 000 000	En cours de réalisation		
Equipement d'un bureau de maître EP Garoua-Boulaï	BIP 2012	250 000	En cours de réalisation		
Construction d'un puits aménagé à l'Ecole Bilingue de Garoua Boulaï	PDR-E	PM	PM	PM	PM
Construction d'un puits aménagé à l'EP de Garoua-Boulaï	PDR-E	PM	PM	PM	PM
Construction d'un bloc de deux salles de Classe à l'EP de Illa	PDR-E	PM	PM	PM	PM
Construction d'un bloc de deux salles de Classe à l'EP de Illa	ONG EMIDA	PM	PM	PM	PM
Construction d'un bloc de deux salles de classe à l'EP de Gandong	PDR-E	PM	PM	PM	PM
Construction d'un bloc de deux salles de classe à Mbonga	PDR-E	PM	PM	PM	PM
Construction d'une clôture à l'EP de Mbonga	SYDEV	PM	PM	PM	PM
Construction d'un bloc de deux salles de classe à l'EP de Garoua-Boulaï	BIP2012	16 000 000	En cours de réalisation		
Dotation de table banc à l'EP de Garoua-Boulaï	BIP2012	1 800 000	En cours de réalisation		
Construction d'un bloc latrine à l'EP de Gado Badzere	BIP2012	1 800 000	En cours de réalisation		
Construction d'un bloc de deux salles de classe au CES de Gado Badzere	PNDP	16 000 000	Dès validation du PCD	10 août 2012	25 août 2012
Construction d'un point d'eau au CES de Gado-Badzere	PNDP	5 000 000	Dès validation du PCD	10 août 2012	25 août 2012
Construction d'un bloc de trois	PNDP	1 500 000	Dès	10 août	25 août 2012

Micro projet /activités	Source de financement	Montant du micro projet	Date montage du DAO	Date de lancement du marché	Date de sélection du prestataire
latrines			validation du PCD	2012	
Construction d'un bloc de deux salles de classe au CETIC de Garoua-Boulai	PNDP	16 000 000	Dès validation du PCD	10 août 2012	25 août 2012
Construction d'un point d'eau au CETIC de Garoua-Boulai	PNDP	5 000 000	Dès validation du PCD	10 août 2012	25 août 2012
Construction d'un bloc de trois latrines au CETIC de Garoua-Boulai	PNDP	1 500 000	Dès validation du PCD	10 août 2012	25 août 2012
Réhabilitation d'un bloc de trois (03) salles de classe au Lycée au Lycée de Garoua-Boulai	PDR-E	PM	PM	PM	PM
Construction d'une maison de jeunes à Garoua-Boulai	BIP2012	20 000 000	En cours		
Construction d'un puits aménagé à Nguiré	PDR-E	PM	PM	PM	PM
Construction d'un puits aménagé à Mborguéné	PDR-E	PM	PM	PM	PM
Construction d'un forage à Sabal	PDR-E	PM	PM	PM	PM
Construction d'un forage à Mbonga	PDR-E	PM	PM	PM	PM
Construction d'un forage équipé à Garoua-Boulai (Elevage)	BIP2012	8 000 000	PM	PM	PM
Réhabilitation de la voirie urbaine de Garoua-Boulai	UE	20 000 000	PM	PM	PM
Construction d'une ferme avicole à Illa	UE	PM	PM	PM	PM
Construction d'une ferme avicole à Mbonga		PM	PM	PM	PM
Création d'un champ d'expérimentation de production, de transformation et de commercialisation du maïs à Illa	UE	PM	PM	PM	PM
Création d'un champ d'expérimentation de production, de transformation et de commercialisation du maïs à Mbonga	UE	PM	PM	PM	PM
Appui financier à 06 GIC ()	PDR-E	PM	PM	PM	PM
Appui financier au GIC Harvest Sharing de Garoua-Boulai	BIP2012	1 000 000	En cours		
Construction d'un hôtel de ville à Garoua-Boulai	FEICOM	170 000 000	PM	PM	PM

Micro projet /activités	Source de financement	Montant du micro projet	Date montage du DAO	Date de lancement du marché	Date de sélection du prestataire
Création d'un centre d'écoute à Garoua-Boulai	UE	PM	PM	PM	PM
Total		288.550.000			

PCD DE GAROUA-BOULAI DRAFT 1

8. MECANISME DE SUIVI-EVALUATION

PCD DE GAROUA-BOULAI DRAFT 1

La mise en œuvre du PCD de Garoua-Boulai nécessite un suivi rigoureux et régulier. Ce suivi sera fait par un Comité de Suivi/ Evaluation mis en place lors du COMES. Il sera par ailleurs légitimé par une décision du Maire. Dans cette partie nous aborderons les attributions du Comité de Suivi/ Evaluation, la présentation des membres du Comité et les acteurs de mise en œuvre.

8.2.2- Attributions du comité de suivi évaluation du PCD

Les membres du comité de suivi évaluation du PCD de la commune désignés au cours de l'atelier de Conseil Municipal Elargi au Conseil (COMES) auront pour mission le suivi de la programmation et de la mise en œuvre des actions/projets retenus dans le PCD. De manière détaillée le comité :

- participe à la mise en place du système communal de suivi ;
- Veille au bon fonctionnement de ce système de suivi ;
- Rend compte à l'exécutif communal ;
- Participe aux séances d'auto évaluation ;
- Suit l'exécution et les délais de réalisation de chaque activité ;
- Communique, informe l'exécutif communal sur l'état d'avancement des activités et des difficultés rencontrées dans l'exécution de leurs missions ;

Son mandat est de 03 ans.

8.2.3- Composition du comité de suivi évaluation

Le comité de suivi qui a été mis en place à la suite des élections démocratiques est composé de la manière suivante :

Tableau 19 : Composition du Comité de Suivi-Evaluation (CCSE) du PCD de Garoua-Boulai

POSTES	NOMS ET PRENOMS	FONCTIONS
1. Président :		Maire
2. Vice-président :		1 ^{er} Adjoint au Maire
3. Secrétaire du Comité		Secrétaire général de la commune
4. Membres		
4.1 Représentants des associations des Communautés à la base	1.	Présidente de l'association
	2.	Président du Comité de Concertation
4.2. Représentant des Chefs traditionnels	1.	Chef de 2 ^e degré
ACD		ACD
ACF		ACF
4.3. Représentants du Conseil Municipal		
Secteur 1 :	1.	Conseiller Municipal
Secteur 2 :	2.	Conseiller Municipal
Secteur 3 :	3.	Conseiller Municipal
Secteur 4 :	4.	Conseiller Municipal
Secteur 5 :	5.	Conseiller Municipal
Secteur 5 :	6.	
4.4. Représentants des services déconcentrés de l'Etat (Sectoriels)		
MINSANTE	1.	Chef de Bureau Santé de

POSTES	NOMS ET PRENOMS	FONCTIONS
		Garoua-Boulai
MINJEUNE	2.	Délégué d'Arrondissement Garoua-Boulai
MINFOF	3.	Chef de PCFC Garoua-Boulai
MINEPIA	4.	Délégué d'arrondissement MINEPIA Garoua-Boulai
MINADER	5.	Délégué d'Arrondissement
MINESEC	6.	Directeur CETIC de Garoua-Boulai
MINEDUB	7.	IAEB Garoua-Boulai
4.5. Personnes ressources	1.	Recéveur municipal

Il ressort du tableau ci-dessus que le CCSE de la commune du PCD de Garoua-Boulai comprend vingt (20) Membres dont un Président notamment Madame le Maire de la commune, cinq (05) membres dont deux représentants des Associations des communautés et deux agents communaux (ACD et ACF), sept (07) Sectoriels, un (01) Représentant des Chefs traditionnels, six (05) représentants du Conseil Municipal et une (01) personne ressources.

8.2.4- Les acteurs de la mise en œuvre du PCD

Le tableau ci-dessous présente le rôle des principaux types d'acteurs pour la mise en œuvre du PCD

Tableau 20: Rôle des acteurs de la mise en œuvre du suivi évaluation

Acteurs	Activités	Echéancier
Etat	Mise en place des appuis (aides, subventions) pour les actions de la Commune	Dès l'adoption du plan et l'approbation par la tutelle
Exécutif communal et Conseil Municipal	Développement d'un marketing social sur le Plan à l'endroit de tous les acteurs Mise en place d'organe de suivi (Comité de suivi) Election des membres du comité de suivi et leur installation Arrêté communal instituant le comité de suivi Promotion du Plan auprès des bailleurs et des partenaires au développement	Dès l'adoption du plan
Services techniques déconcentrés de l'Etat (SDE)	Accompagnement de la mise en œuvre des actions spécifiques	Activité permanente
Bailleurs et partenaires	Contribution au développement communal, Financement de certaines activités prioritaires, suivi-évaluation des activités financées ou appuyées	Sur la durée du Plan en fonction des besoins
Opérateurs économiques	Financement de certaines activités prioritaires - Incitations à soumettre des propositions de prestations de services pour certaines activités	Sur la durée du Plan en fonction des besoins
Associations et autres organisations	-Sollicitation pour contribuer au financement de certaines actions prioritaires	Sur la durée du Plan en fonction des besoins
Populations	Sollicitation pour les travaux à haute intensité de main d'œuvre Contributions diverses	Sur la durée du Plan en fonction des besoins

8.3. Indicateurs de Suivi et d'évaluation par rapport au PIA

Les indicateurs de suivi/ évaluation du Plan d'Investissement annuel sont résumés dans le tableau qui suit.

Tableau 21 : Indicateurs de suivi par rapport au PIA

Secteur	Micro projet /activités	Indicateurs
Education de Base	Construction d'un bloc de deux salles à l'EP de Zamboï	Nombre de blocs de deux salles construits
	Construction d'un bloc de trois latrines à l'EP de Zamboï	Nombre de blocs latrines construits
	Construction d'un point d'eau à l'EP de Zamboï	Nombre de puits construits
	Construction d'un bloc de 2 salles de classe à l'Ecole Maternelle de Garoua-Boulai	Nombre de blocs de deux salles construits
	Construction d'un bloc de 2 salles de classe à l'Ecole Maternelle de Garoua-Boulai	Nombre de blocs de deux salles construits
	Equipement d'un bureau de maître EP Garoua-Boulai	Nombre de Bureaux équipés
	Construction d'un puits aménagé à l'Ecole Bilingue de Garoua Boulai	Nombre de puits construits
	Construction d'un puits aménagé à l'EP de Garoua-Boulai	Nombre de puits construits
	Construction d'un bloc de deux salles de Classe à l'EP de Illa	Nombre de blocs de deux salles construits
	Construction d'un bloc de deux salles de Classe à l'EP de Illa	Nombre de blocs de deux salles construits
	Construction d'un bloc de deux salles de classe à l'EP de Gandong	Nombre de blocs de deux salles construits
	Construction d'un bloc de deux salles de classe à Mbonga	Nombre de blocs de deux salles construits
	Construction d'une clôture à l'EP de Mbonga	Nombre de clôtures construites
	Construction d'un bloc de deux salles de classe à l'EP de Garoua-Boulai	Nombre de blocs de deux salles construits
	Dotation de table banc à l'EP de Garoua-Boulai	Nombre de tables bancs reçues
Enseignements secondaires	Construction d'un bloc de deux salles de classe au CES de Gado Badzere	Nombre de blocs de deux salles construits
	Construction d'un point d'eau au CES de Gado-Badzere	Nombre de puits construits
	Construction d'un bloc de trois latrines	Nombre de blocs latrines construits
	Construction d'un bloc de deux salles de classe au CETIC de Garoua-Boulai	Nombre de blocs de deux salles construits
	Construction d'un point d'eau au CETIC de Garoua-Boulai	Nombre de puits construits
	Construction d'un bloc de trois latrines au CETIC de Garoua-Boulai	Nombre de blocs latrines construits
	Réhabilitation d'un bloc de trois (03) salles de classe au Lycée au Lycée de Garoua-Boulai	Nombre de salles de classe réhabilitées
Jeunesse et Education Civique	Construction d'une maison de jeunes à Garoua-Boulai	Nombre de bâtiments construits
Eau et	Construction d'un puits aménagé à Nguiré	Nombre de puits construits
	Construction d'un puits aménagé à Mborguéné	Nombre de puits construits

Secteur	Micro projet /activités	Indicateurs
Energie	Construction d'un forage à Sabal	Nombre de forages construits
	Construction d'un forage à Mbonga	Nombre de forages construits
	Construction d'un forage équipé à Garoua-Boulai (Elevage)	Nombre de forages construits
Développement urbain et habitat	Réhabilitation de la voirie urbaine de Garoua-Boulai	Longueur de la voirie réhabilitée (en km)
Elevage, pêche et industries animales	Construction d'une ferme avicole à Illa	Nombre de bâtiments et infrastructures d'élevage construits
	Construction d'une ferme avicole à Mbonga	Nombre de bâtiments et infrastructures d'élevage construits
Agriculture	Création d'un champ d'expérimentation de production, de transformation et de commercialisation du maïs à Illa	Nombre de champs d'expérimentations créés
	Création d'un champ d'expérimentation de production, de transformation et de commercialisation du maïs à Mbonga	
	Appui financier à 06 GIC ()	Nombre de GIC appuyés
	Appui financier au GIC Harvest Sharing de Garoua-Boulai	
Administration territoriale, décentralisation, sécurité et maintien de l'ordre	Construction d'un hôtel de ville à Garoua-Boulai	Nombre de bâtiments construits
Affaires Sociales	Création d'un centre d'écoute à Garoua-Boulai	Nombre de centre d'écoute créés

8.4. Dispositif, outils et fréquence du reporting

Les rapports systématiques seront élaborés au fur et à mesure que les microprojets seront exécutés et ces rapports seront exploités par l'exécutif communal et les agents communaux en charge pour la production des rapports mensuels, trimestriels, semestriels et annuels.

8.5. Mécanisme de préparation du PIA et de révision du PCD

Le Plan d'Investissement Annuel (PIA) est élaboré sur une base annuelle. Il est élaboré puis adopté en début de chaque année. Afin de prendre en considération les écarts observés dans la mise en œuvre du PIA précédant, l'on procèdera de prime abord à l'évaluation du PIA de l'année précédente.

Pour ce qui est du CDMT, il sera révisé sur une base triennale. Pour une meilleure prise en compte des besoins des populations, il sera réalisé un diagnostic à triples dimension (DIC, DEUC, DPNV) qui permettra une mise à jours des besoins et une planification des ces besoins. Il s'agit d'une actualisation du PCD.

PCD DE GAROUA-BOULAI DRAFT 1

9. PLAN DE COMMUNICATION SUR LA MISE EN ŒUVRE DU PCD

PCD DE GAROUA-BOULAI DRAFT 1

L'appropriation du PCD de Garoua-Boulaï ainsi que la mise en œuvre de ce dernier se basent sur des stratégies de communication multi cibles. Ainsi, à chaque cible correspond une approche d'information et de communication.

9.2.2- Communication interne

Objectif	Activité	Emetteur	Récepteur	Supports/Canaux de communication	Période	Indicateurs
Faciliter l'appropriation du PCD par le personnel de la mairie et le conseil municipal	Formation du personnel	Maire SG	Personnel communal Conseillers municipaux	Atelier	Dès validation	Liste de présence ; Nombre de personnes capacité ;

9.2.3- La communication externe

9.2.4- -La communication avec les autorités et les sectoriels

objectif	Activités	Emetteur	Récepteur	Support/outil	période	indicateur
Informé régulièrement les autorités et les sectoriels sur les activités de la commune en relation avec le PCD	Production et diffusion d'un rapport trimestriel d'activités	Chargé de la communication ACD SG	Sectoriels Préfecture Comité départemental de suivi du BIP	Rapports d'activités	trimestriel	Nombre de sectoriels/ autorités ayant reçu les rapports d'activité

9.2.5- -La communication avec les populations

Objectif	Activités	Emetteur	Récepteur	Support/outil	Période	Indicateur
Informé les populations sur l'existence du PCD et des activités de mise en œuvre	Organisation des causeries éducatives avec les populations Messages radio/ télé diffusés	Maires Conseillers municipaux ACD	Communautés	Plan communal de développement	Mensuelle	Durée des tranches d'antenne consacrées Nombre de causeries éducatives organisées
Promouvoir la gouvernance locale	Communication sur le budget et le compte administratif de la commune et	Maire Conseillers municipaux ACD	Communautés	Budget et compte administratif PIA CDMT	Mensuelle	Nombre des rencontres avec les populations

	les projets dont ils bénéficient					
--	----------------------------------	--	--	--	--	--

9.2.6- - Communication avec la société civile et le secteur privé

objectif	Activités	Emetteur	Récepteur	Supports/outils	Période	Indicateurs
Impliquer la société civile et le secteur privé dans la conduite des actions de développement	Organisation des tables rondes et séance d'échange avec la société civile et le secteur privé	Le maire	Société civile/secteur privé	Flip charts/ Présentation power point	Activité permanente	Nombre de rencontre
Informier régulièrement la société civile et le secteur privé sur les activités de la commune	Conception et diffusion d'un rapport d'activités trimestriel	Chargé de la communication	Société civile, secteur privé	-Rapport d'activités trimestriel, semestriel et annuel	Activité permanente	Liste de diffusion du rapport

9.2.7- La Communication avec les partenaires techniques et financiers

Objectif	Activités	Emetteur	Récepteur	Support/outil	Période	Indicateur
Informier et susciter l'adhésion des partenaires dans le processus de développement de la commune	Organisation des séances de travail et mise en place d'un cadre de réflexion concertée entre la commune et les partenaires	Chargé de la communication	Maires	Réunion d'information avec les Partenaires	Activité permanente	Nombre de séance de travail organisées
Informier régulièrement les partenaires sur l'exécution du plan de développement et des autres activités de la commune	Production et diffusion des rapports d'activités	Maire Conseillers municipaux	Programmes/ projets, Bailleurs de fonds, ONG	Rapport d'activités	Activité permanente	Nombre de Rapports diffusés

9.2.8- - Communication avec les élites extérieures

OBJECTIF	ACTIVITES	EMETTEUR	RECEPTEUR	SUPPORT/OUTIL	PERIODE	INDICATEUR
Sensibiliser et impliquer les élites extérieures	Organisation des campagnes de sensibilisation auprès des élites extérieures	Chargé de la communication	Maire	Rapports d'activité communication interpersonnelle	Activité permanente	Compte rendu disponible
Informier régulièrement les élites extérieures sur l'exécution du PCD et des autres activités de la commune	Production et diffusion du rapport d'activités	Maire Conseillers municipaux	Elites extérieures	Rapport d'activités	Activité permanente	Rapport diffusé

9.2.9- La communication de masse

OBJECTIF	ACTIVITE	EMETTEUR	RECEPTEUR	SUPPORT/OUTIL	PERIODE	INDICATEUR
Informier le grand public sur les activités de la commune, l'élaboration et la mise en œuvre du PCD	Organisation des réunions et rencontres avec les leaders des populations (églises, associations) Messages radio diffusés	Maire Chargé de la communication	Grand public		Activité permanente	Nombre de personnes informées sur le PCD et sa mise en œuvre

9.2.10- - Actions de plaidoyer et lobbying

Objectif	Activité	Emetteur	Récepteur	Support/ outil	Période	Indicateur
Mobiliser les financements pour la mise en œuvre du PCD	Rencontre avec les bailleurs et les responsables des programmes et projets	Maire	partenaires		Activité permanente	Nombre de rencontre réalisé Nombre de partenariat réalisé
	Rencontre avec les	Maire	Chefs d'entreprise		Activité permanente	

	décideurs et chefs d'entreprises					
--	--	--	--	--	--	--

PCD DE GAROUA-BOULAI DRAFT 1

CONCLUSION ET RECOMMANDATIONS

PCD DE GAROUA-BOUAI DRAFT 1

L'élaboration du plan communal de développement a pour objectif de doter la commune de d'un document cadre, qui balise les actions de développement. Il s'agit d'une véritable boussole, qui guide toute action de développement au sein de l'espace commune. Aussi doit-il refléter indubitablement les aspirations de la communauté, l'exécutif communal, le personnel de la marie en un mot toutes les composantes de l'espace communale.

Conscient de cela, GREFAAD, l'OAL commis pour l'élaboration du PCD de Garoua-Boulaï articulé son travail autour de 03 diagnostics :

- le diagnostic de l'institution communal du point de vue des finances, du personnel, de son patrimoine et de ses relations avec les autres institutions. Le dit diagnostic visait à proposer les axes de renforcement afin de permettre à l'institution d'atteindre un fonctionnement optimal et de remplir de ses nouvelles missions ;
- le diagnostic de l'espace urbain communal y compris les aspirations des différents corps de métiers qui y exercent : considérant l'espace urbain comme un espace spécifique au sein de la commune, ce diagnostic a permis de mettre en exergue les besoins des populations ainsi que les attentes des corps de métier ;
- le diagnostic participatif au niveau village, s'est appesanti sur l'espace rural en mettant en relief pour chaque secteur les besoins des communautés.

L'ensemble du processus s'est déroulé de manière participative. Il en ressort que le présent PCD s'inscrit dans l'optique du Cameroun pays émergent à l'horizon 2035. Respectueux des Objectifs du Développement du Millénaire, la vision du PCD de Garoua-Boulaï est d'atteindre le développement économique et social des populations de manière durable. Cette vision for ambitieuse repose sur les ressources et potentialités de la mairie mais aussi sur l'apport de l'Etat et des autres acteurs qui y interviennent.

Pour réaliser une telle vision, il a été élaboré un CDMT pour les trois premières années de la mise en œuvre du PCD. Il se chiffre à **5 878 900 000** Francs CFA. Il est en outre accompagné d'un Plan d'investissement annuel qui sera mis en œuvre la première année. Ce PIA se chiffre à **288.550.000** Francs CFA.

La vulgarisation du PCD en vue de son appropriation tant par les acteurs de mise en œuvre que par tous le personnel de mairie passe par une communication qui va des conférences/ tables rondes aux activités de communication de masse. Pour atteindre les élites et l'insérer aux instances de décision, des stratégies de plaidoyer et de lobbying ont été préconisées.

Conscient des impacts socio-environnementaux que peut entraîner la mise en œuvre du PCD de Garoua-Boulaï, un plan des impacts environnementaux a été proposé. Au terme de ce processus de planification participative, les recommandations suivantes peuvent être formulées :

- l'élaboration d'une cartographie détaillée de l'espace urbain ;
- l'élaboration d'un plan directeur d'urbanisation ;

- l'élaboration d'une carte minière ;
- la formation du personnel municipal dans divers domaine d'activités ;
- l'informatisation de la gestion ;
- l'informatisation de l'état civile

PCD DE GAROUA-BOULAI DRAFT 1

BIBLIOGRAPHIE

- 1- District de santé de Garoua-Boulaï, 2011 : Cadre de référence /évaluation du District de santé de Garoua-Boulaï ;
- 2- Rapport EDS 2004 ;
- 3- Rapport de RGPH 3 ;
- 4- Atlas de Géographie du Cameroun ;
- 5- Inspection d'Arrondissement de l'éducation de base Garoua-Boulaï, 2012 : Rapport de fin d'année scolaire 2010/2011
- 6- Plan Communal de Développement élaboré par GREFAAD,
- 7- Journal du BIP 2012
- 8- Document des Stratégies pour la Croissance et l'Emploi (DSCE)
- 9- Objectif du Millénaire pour le Développement (OMD)
- 10- Cameroun Vision 2035

ANNEXES

Annexe 1 : Fiches de projets du PIA

PCD DE GAROUA-BOULAI DRAFT 1

FICHE DE PROJET N°1 : Construction d'un Bloc de deux salles de classe au CETIC de Garoua-Boulai

1	Mois	Année	Observations
Date d'établissement	Septembre	2012	

2	INFORMATIONS SUR LE PROJET		
Nom de la Commune bénéficiaire	Garoua-Boulai		
Département	Lom et Djérem		
Région	Est		
Titre du Projet	Construction d'un Bloc de deux salles de classe au CETIC de Garoua-Boulai		

3	Financement du PROJET (sur 1 an)	
Projet financé par le PNDP avec un apport de 10% de la commune		Montants
		16 000 000
Contribution sur budget Communal		
Contribution sur budget de l'Etat		
Autres co-financements confirmés		16 000 000
Montant sollicité		
Total		16 000 000

4	OBJECTIFS DU PROJET	
Groupes cible bénéficiaires	Population de Garoua-Boulai	
Problèmes à résoudre	Difficulté d'accès à l'enseignement secondaire technique	
Objectifs globaux	Améliorer l'accès à l'enseignement secondaire de qualité	
Objectifs spécifiques	<ul style="list-style-type: none"> - Faciliter l'accès à l'éducation secondaire technique de qualité ; - Réduire les distances parcourues par les apprenants ; - Réduire les coûts liés à l'éducation ; - Améliorer la réussite scolaire 	
Résultats attendus	Un bloc de 02 salles de classe est construit	
Activités	<ul style="list-style-type: none"> - Etude de faisabilité et étude technique ; - Passation du marché ; - Exécution ; - Suivi/ évaluation ; - Réception 	

5	LIEN AVEC LA PROGRAMMATION	
Orientations	Description	
PCD		
Stratégie sectorielle		
Politique nationale (DSCE)	Accélérer la croissance et créer des emplois afin de réduire la pauvreté (2019)	
Autres à préciser		

6	COMPLEMENTARITE AVEC AUTRES INTERVENANTS			
Titre	Bailleur (s)	Terminé	En cours	
		Cocher		
	RAS			

FICHE DE PROJET N°2 : Construction d'un puits au CETIC de Garoua-Boulai

1	Mois	Année	Observations
Date d'établissement	Septembre	2012	

2	INFORMATIONS SUR LE PROJET		
Nom de la Commune bénéficiaire	Garoua-Boulai		
Département	Lom et Djérem		
Région	Est		
Titre du Projet	Construction d'un puits au CETIC de Garoua-Boulai		

3	Financement du PROJET (sur 1 an)	
Projet financé par le PNDP avec un apport de 10% de la commune		Montants
		5 000 000
Contribution sur budget Communal		
Contribution sur budget de l'Etat		
Autres co-financements confirmés		5 000 000
Montant sollicité		
Total		5 000 000

4	OBJECTIFS DU PROJET	
Groupes cible bénéficiaires	Populations et élèves du CETIC de Garoua-Boulai	
Problèmes à résoudre	Difficulté d'accès à l'eau potable	
Objectifs globaux	Permettre aux populations d'avoir accès à l'eau potable	
Objectifs spécifiques	<ul style="list-style-type: none"> - Faciliter l'accès à l'eau potable - Réduire la morbidité liée à l'eau souillée - Réduire le temps mis pour accéder à l'eau 	
Résultats attendus	Un puits construit	
Activités	<ul style="list-style-type: none"> - Etude de faisabilité et étude technique ; - Passation du marché ; - Exécution ; - Suivi/ évaluation ; - Réception 	

5	LIEN AVEC LA PROGRAMMATION	
Orientations	Description	
PCD		
Stratégie sectorielle		
Politique nationale (DSCE)	Accélérer la croissance et créer des emplois afin de réduire la pauvreté (2019)	
Autres à préciser		

6	COMPLEMENTARITE AVEC AUTRES INTERVENANTS			
Titre	Bailleur (s)	Terminé	En cours	
		Cocher		
	RAS			

FICHE DE PROJET N°3 : Construction d'un bloc de 3 latrines au CETIC de Garoua-Boulai

1	Mois	Année	Observations
Date d'établissement	Septembre	2012	En cours

2	INFORMATIONS SUR LE PROJET		
Nom de la Commune bénéficiaire	Garoua-Boulai		
Département	Lom et Djérem		
Région	Est		
Titre du Projet	Construction d'un bloc de 03 latrines CETIC Garoua-Boulai		

3	Financement du PROJET (sur 1 an)	
Projet financé par PNDP avec un apport de 10% de la mairie		Montants
		1 500 000
Contribution sur budget Communal		
Contribution sur budget de l'Etat		
Autres co-financements confirmés		
Montant sollicité		
Total		1 500 000

4	OBJECTIFS DU PROJET	
Groupes cible bénéficiaires	Elèves du CETIC de Garoua-Boulai	
Problèmes à résoudre	Insuffisance des facilités d'aisance	
Objectifs globaux	Améliorer l'hygiène en milieu scolaire	
Objectifs spécifiques	<ul style="list-style-type: none"> - Réduire l'insalubrité en milieu scolaire ; - Assainir l'environnement ; - Rendre agréable le cadre de vie en milieu scolaire ; 	
Résultats attendus	Un bloc de latrines est construit	
Activités	<ul style="list-style-type: none"> - Etude de faisabilité et étude technique ; - Passation du marché ; - Exécution ; - Suivi/ évaluation ; - Réception 	

5	LIEN AVEC LA PROGRAMMATION	
Orientations	Description	
PCD		
Stratégie sectorielle		
Politique nationale (DSCE)	Accélérer la croissance et créer des emplois afin de réduire la pauvreté (2019)	
Autres à préciser		

6	COMPLEMENTARITE AVEC AUTRES INTERVENANTS			
Titre	Bailleur (s)	Terminé	En cours	
		Cocher		
	PDR-ES			

FICHE DE PROJET N°4 : Construction d'un Bloc de deux salles de classe au CES de Gado-Badzere

1	Mois	Année	Observations
Date d'établissement	Septembre	2012	

2	INFORMATIONS SUR LE PROJET		
Nom de la Commune bénéficiaire	Garoua-Boulai		
Département	Lom et Djérem		
Région	Est		
Titre du Projet	Construction d'un Bloc de deux salles de classe au CES de Gado Badzere		

3	Financement du PROJET (sur 1 an)	
Projet financé par le PNDP avec un apport de 10% de la commune		Montants
		16 000 000
Contribution sur budget Communal		
Contribution sur budget de l'Etat		
Autres co-financements confirmés		16 000 000
Montant sollicité		
Total		16 000 000

4	OBJECTIFS DU PROJET	
Groupes cible bénéficiaires	Population de Gado Badzere	
Problèmes à résoudre	Difficulté d'accès à l'enseignement secondaire technique	
Objectifs globaux	Améliorer l'accès à l'enseignement secondaire de qualité	
Objectifs spécifiques	<ul style="list-style-type: none"> - Faciliter l'accès à l'éducation secondaire technique de qualité ; - Réduire les distances parcourues par les apprenants ; - Réduire les coûts liés à l'éducation ; - Améliorer la réussite scolaire 	
Résultats attendus	Un bloc de deux salles est construit	
Activités	<ul style="list-style-type: none"> - Etude de faisabilité et étude technique ; - Passation du marché ; - Exécution ; - Suivi/ évaluation ; - Réception 	

5	LIEN AVEC LA PROGRAMMATION	
Orientations	Description	
PCD		
Stratégie sectorielle		
Politique nationale (DSCE)	Accélérer la croissance et créer des emplois afin de réduire la pauvreté (2019)	
Autres à préciser		

6	COMPLEMENTARITE AVEC AUTRES INTERVENANTS			
Titre	Bailleur (s)	Terminé	En cours	
		Cocher		
	RAS			

FICHE DE PROJET N°5 : Construction d'un puits au CES de Gado Badzere

1	Mois	Année	Observations
Date d'établissement	Septembre	2012	

2	INFORMATIONS SUR LE PROJET		
Nom de la Commune bénéficiaire	Garoua-Boulai		
Département	Lom et Djérem		
Région	Est		
Titre du Projet	Construction d'un puits au CES Gado Badzere		

3	Financement du PROJET (sur 1 an)	
Projet financé par le PNDP avec un apport de 10% de la commune		Montants
		5 000 000
Contribution sur budget Communal		
Contribution sur budget de l'Etat		
Autres co-financements confirmés		5 000 000
Montant sollicité		
Total		5 000 000

4	OBJECTIFS DU PROJET	
Groupes cible bénéficiaires	Populations et élèves du CES de Gado Badzere	
Problèmes à résoudre	Difficulté d'accès à l'eau potable	
Objectifs globaux	Permettre aux populations d'avoir accès à l'eau potable	
Objectifs spécifiques	<ul style="list-style-type: none"> - Faciliter l'accès à l'eau potable - Réduire la morbidité liée à l'eau souillée - Réduire le temps mis pour accéder à l'eau 	
Résultats attendus	Un puits construit	
Activités	<ul style="list-style-type: none"> - Etude de faisabilité et étude technique ; - Passation du marché ; - Exécution ; - Suivi/ évaluation ; - Réception 	

5	LIEN AVEC LA PROGRAMMATION	
Orientations	Description	
PCD		
Stratégie sectorielle		
Politique nationale (DSCE)	Accélérer la croissance et créer des emplois afin de réduire la pauvreté (2019)	
Autres à préciser		

6	COMPLEMENTARITE AVEC AUTRES INTERVENANTS			
Titre	Bailleur (s)	Terminé	En cours	
		Cocher		
	RAS			

FICHE DE PROJET N°6 : Construction d'un bloc de 3 latrines au CES de Gado Badzere

1	Mois	Année	Observations
Date d'établissement	Septembre	2012	En cours

2	INFORMATIONS SUR LE PROJET		
Nom de la Commune bénéficiaire	Garoua-Boulai		
Département	Lom et Djérem		
Région	Est		
Titre du Projet	Construction d'un bloc de 03 latrines CES Gado Badzere		

3	Financement du PROJET (sur 1 an)	
Projet financé par PNDP avec un apport de 10% de la mairie		Montants
		1 500 000
Contribution sur budget Communal		
Contribution sur budget de l'Etat		
Autres co-financements confirmés		
Montant sollicité		
Total		1 500 000

4	OBJECTIFS DU PROJET	
Groupes cible bénéficiaires	Elèves du CES de Gado Badzere	
Problèmes à résoudre	Insuffisance des facilités d'aisance	
Objectifs globaux	Améliorer l'hygiène en milieu scolaire	
Objectifs spécifiques	<ul style="list-style-type: none"> - Réduire l'insalubrité en milieu scolaire ; - Assainir l'environnement ; - Rendre agréable le cadre de vie en milieu scolaire ; 	
Résultats attendus	Un bloc de latrine est construit	
Activités	<ul style="list-style-type: none"> - Etude de faisabilité et étude technique ; - Passation du marché ; - Exécution ; - Suivi/ évaluation ; - Réception 	

5	LIEN AVEC LA PROGRAMMATION	
Orientations	Description	
PCD		
Stratégie sectorielle		
Politique nationale (DSCE)	Accélérer la croissance et créer des emplois afin de réduire la pauvreté (2019)	
Autres à préciser		

6	COMPLEMENTARITE AVEC AUTRES INTERVENANTS			
Titre	Bailleur (s)	Terminé	En cours	
		Cocher		

FICHE DE PROJET N°7 : Construction d'un Bloc de deux salles de classe à l'EP de Zamboï

1	Mois	Année	Observations
Date d'établissement	Septembre	2012	

2	INFORMATIONS SUR LE PROJET		
Nom de la Commune bénéficiaire	Garoua-Boulai		
Département	Lom et Djérem		
Région	Est		
Titre du Projet	Construction d'un Bloc de deux salles de classe à l'EP de Zamboï		

3	Financement du PROJET (sur 1 an)	
Projet financé par le PNDP avec un apport de 10% de la commune		Montants
		16 000 000
Contribution sur budget Communal		
Contribution sur budget de l'Etat		
Autres co-financements confirmés		16 000 000
Montant sollicité		
Total		16 000 000

4	OBJECTIFS DU PROJET	
Groupes cible bénéficiaires	Population de Zamboï	
Problèmes à résoudre	Difficulté d'accès à l'éducation de base	
Objectifs globaux	Améliorer l'offre en éducation de base	
Objectifs spécifiques	<ul style="list-style-type: none"> - Faciliter l'accès à l'éducation de base de qualité ; - Améliorer les conditions d'apprentissage, - Améliorer la réussite scolaire 	
Résultats attendus	Un bloc de deux salles est construit	
Activités	<ul style="list-style-type: none"> - Etude de faisabilité et étude technique ; - Passation du marché ; - Exécution ; - Suivi/ évaluation ; - Réception 	

5	LIEN AVEC LA PROGRAMMATION	
Orientations	Description	
PCD		
Stratégie sectorielle		
Politique nationale (DSCE)	Accélérer la croissance et créer des emplois afin de réduire la pauvreté (2019)	
Autres à préciser		

6	COMPLEMENTARITE AVEC AUTRES INTERVENANTS			
Titre	Bailleur (s)	Terminé	En cours	
		Cocher		
	RAS			

FICHE DE PROJET N°8 : Construction d'un puits à l'EP de Zamboï

1	Mois	Année	Observations
Date d'établissement	Septembre	2012	

2	INFORMATIONS SUR LE PROJET		
Nom de la Commune bénéficiaire	Garoua-Boulai		
Département	Lom et Djérem		
Région	Est		
Titre du Projet	Construction d'un puits à l'EP de Zamboï		

3	Financement du PROJET (sur 1 an)	
Projet financé par le PNDP avec un apport de 10% de la commune		Montants
		5 000 000
Contribution sur budget Communal		
Contribution sur budget de l'Etat		
Autres co-financements confirmés		5 000 000
Montant sollicité		
Total		5 000 000

4	OBJECTIFS DU PROJET	
Groupes cible bénéficiaires	Populations et élèves de l'EP de Zamboï	
Problèmes à résoudre	Difficulté d'accès à l'eau potable	
Objectifs globaux	Permettre aux populations d'avoir accès à l'eau potable	
Objectifs spécifiques	<ul style="list-style-type: none"> - Faciliter l'accès à l'eau potable - Réduire la morbidité liée à l'eau souillée - Réduire le temps mis pour accéder à l'eau 	
Résultats attendus	Un puits construit	
Activités	<ul style="list-style-type: none"> - Etude de faisabilité et étude technique ; - Passation du marché ; - Exécution ; - Suivi/ évaluation ; - Réception 	

5	LIEN AVEC LA PROGRAMMATION	
Orientations	Description	
PCD		
Stratégie sectorielle		
Politique nationale (DSCE)	Accélérer la croissance et créer des emplois afin de réduire la pauvreté (2019)	
Autres à préciser		

6	COMPLEMENTARITE AVEC AUTRES INTERVENANTS		
Titre	Bailleur (s)	Terminé	En cours
		Cocher	
	RAS		

FICHE DE PROJET N°9 : Construction d'un bloc de 3 latrines à l'EP de Zamboï

1	Mois	Année	Observations
Date d'établissement	Septembre	2012	En cours

2	INFORMATIONS SUR LE PROJET		
Nom de la Commune bénéficiaire	Garoua-Boulai		
Département	Lom et Djérem		
Région	Est		
Titre du Projet	Construction d'un bloc de 03 latrines à l'EP de Zamboï		

3	Financement du PROJET (sur 1 an)	
Projet financé par PNDP avec un apport de 10% de la mairie		Montants
		1 500 000
Contribution sur budget Communal		
Contribution sur budget de l'Etat		
Autres co-financements confirmés		
Montant sollicité		
Total		1 500 000

4	OBJECTIFS DU PROJET	
Groupes cible bénéficiaires	Elèves de l'EP de Zamboï	
Problèmes à résoudre	Insuffisance des facilités d'aisance	
Objectifs globaux	Améliorer l'hygiène en milieu scolaire	
Objectifs spécifiques	<ul style="list-style-type: none"> - Réduire l'insalubrité en milieu scolaire ; - Assainir l'environnement ; - Rendre agréable le cadre de vie en milieu scolaire ; 	
Résultats attendus	Un bloc de latrine est construit	
Activités	<ul style="list-style-type: none"> - Etude de faisabilité et étude technique ; - Passation du marché ; - Exécution ; - Suivi/ évaluation ; - Réception 	

5	LIEN AVEC LA PROGRAMMATION	
Orientations	Description	
PCD		
Stratégie sectorielle		
Politique nationale (DSCE)	Accélérer la croissance et créer des emplois afin de réduire la pauvreté (2019)	
Autres à préciser		

6	COMPLEMENTARITE AVEC AUTRES INTERVENANTS			
Titre	Bailleur (s)	Terminé	En cours	
		Cocher		

FICHE DE PROJET N°10 : Construction d'un Bloc de deux salles de classe à l'EP de Garoua-Boulai

1	Mois	Année	Observations
Date d'établissement		2012	

2	INFORMATIONS SUR LE PROJET		
Nom de la Commune bénéficiaire	Garoua-Boulai		
Département	Lom et Djérem		
Région	Est		
Titre du Projet	Construction d'un Bloc de deux salles de classe à l'EP de Garoua-Boulai		

3	Financement du PROJET (sur 1 an)		
Projet financé par le BIP 2012		Montants	
			16 000 000
Contribution sur budget Communal			
Contribution sur budget de l'Etat			
Autres co-financements confirmés			16 000 000
Montant sollicité			
Total			16 000 000

4	OBJECTIFS DU PROJET		
Groupes cible bénéficiaires	Population de Garoua-Boulai		
Problèmes à résoudre	Difficulté d'accès à l'éducation de base		
Objectifs globaux	Améliorer l'offre en éducation de base		
Objectifs spécifiques	<ul style="list-style-type: none"> - Faciliter l'accès à l'éducation de base de qualité ; - Améliorer les conditions d'apprentissage, - Améliorer la réussite scolaire 		
Résultats attendus	Un bloc de deux salles de classe est construit		
Activités	<ul style="list-style-type: none"> - Etude de faisabilité et étude technique ; - Passation du marché ; - Exécution ; - Suivi/ évaluation ; - Réception 		

5	LIEN AVEC LA PROGRAMMATION		
Orientations	Description		
PCD			
Stratégie sectorielle			
Politique nationale (DSCE)	Accélérer la croissance et créer des emplois afin de réduire la pauvreté (2019)		
Autres à préciser			

6	COMPLEMENTARITE AVEC AUTRES INTERVENANTS			
Titre	Bailleur (s)	Terminé	En cours	
		Cocher		
	RAS		X	

FICHE DE PROJET N°11 : Construction d'un bloc latrines à l'EP de Gado Badzere

1	Mois	Année	Observations
Date d'établissement	Septembre	2012	En cours

2	INFORMATIONS SUR LE PROJET		
Nom de la Commune bénéficiaire	Garoua-Boulai		
Département	Lom et Djérem		
Région	Est		
Titre du Projet	Construction d'un bloc latrines à l'EP de Gado Badzere		

3	Financement du PROJET (sur 1 an)	
Projet financé par BIP 2012		Montants
		3 500 000
Contribution sur budget Communal		
Contribution sur budget de l'Etat		
Autres co-financements confirmés		
Montant sollicité		
Total		3 500 000

4	OBJECTIFS DU PROJET	
Groupes cible bénéficiaires	Elèves de l'EP de Gado Badzere	
Problèmes à résoudre	Insuffisance des facilités d'aisance	
Objectifs globaux	Améliorer l'hygiène en milieu scolaire	
Objectifs spécifiques	<ul style="list-style-type: none"> - Réduire l'insalubrité en milieu scolaire ; - Assainir l'environnement ; - Rendre agréable le cadre de vie en milieu scolaire ; 	
Résultats attendus	Un bloc de latrine est construit	
Activités	<ul style="list-style-type: none"> - Etude de faisabilité et étude technique ; - Passation du marché ; - Exécution ; - Suivi/ évaluation ; - Réception 	

5	LIEN AVEC LA PROGRAMMATION	
Orientations	Description	
PCD		
Stratégie sectorielle		
Politique nationale (DSCE)	Accélérer la croissance et créer des emplois afin de réduire la pauvreté (2019)	
Autres à préciser		

6	COMPLEMENTARITE AVEC AUTRES INTERVENANTS			
Titre	Bailleur (s)	Terminé	En cours	
		Cocher		

FICHE DE PROJET N°12 : Equipement de l'EP de Garoua-Boulai en tables bancs

1	Mois	Année	Observations
Date d'établissement		2012	

2	INFORMATIONS SUR LE PROJET		
Nom de la Commune bénéficiaire	Garoua-Boulai		
Département	Lom et Djérem		
Région	Est		
Titre du Projet	Dotation de 60 tables bancs à l'EP de Garoua-Boulai		

3	Financement du PROJET (sur 1 an)	
Projet financé par le BIP 2012		Montants
		1 800 000
Contribution sur budget Communal		
Contribution sur budget de l'Etat		
Autres co-financements confirmés		1 800 000
Montant sollicité		
Total		1 800 000

4	OBJECTIFS DU PROJET	
Groupes cible bénéficiaires	Population de Garoua-Boulai	
Problèmes à résoudre	Difficulté d'accès à l'éducation de base	
Objectifs globaux	Améliorer l'offre en éducation de base	
Objectifs spécifiques	<ul style="list-style-type: none"> - Faciliter l'accès à l'éducation de base de qualité ; - Améliorer les conditions d'apprentissage, - Améliorer la réussite scolaire 	
Résultats attendus	L'EP de Garoua Boulai a reçu 60 tables bancs	
Activités	<ul style="list-style-type: none"> - Etude de faisabilité et étude technique ; - Passation du marché ; - Exécution ; - Suivi/ évaluation ; - Réception 	

5	LIEN AVEC LA PROGRAMMATION	
Orientations	Description	
PCD		
Stratégie sectorielle		
Politique nationale (DSCE)	Accélérer la croissance et créer des emplois afin de réduire la pauvreté (2019)	
Autres à préciser		

6	COMPLEMENTARITE AVEC AUTRES INTERVENANTS		
Titre	Bailleur (s)	Terminé	En cours
		Cocher	
	RAS		X

FICHE DE PROJET N°13 : Construction d'un Bloc de deux salles à l'EM de Garoua-Boulai

1	Mois	Année	Observations
Date d'établissement		2012	

2	INFORMATIONS SUR LE PROJET		
Nom de la Commune bénéficiaire	Garoua-Boulai		
Département	Lom et Djérem		
Région	Est		
Titre du Projet	Construction d'un Bloc de deux salles de classe à l'EM de Garoua-Boulai		

3	Financement du PROJET (sur 1 an)	
Projet financé par le BIP 2012		Montants
		25 000 000
Contribution sur budget Communal		
Contribution sur budget de l'Etat		
Autres co-financements confirmés		25 000 000
Montant sollicité		
Total		25 000 000

4	OBJECTIFS DU PROJET	
Groupes cible bénéficiaires	Population de Garoua-Boulai	
Problèmes à résoudre	Difficulté d'accès à l'éducation de base	
Objectifs globaux	Améliorer l'offre en éducation de base	
Objectifs spécifiques	<ul style="list-style-type: none"> - Faciliter l'accès à l'éducation de base de qualité ; - Améliorer les conditions d'apprentissage, - Améliorer la réussite scolaire 	
Résultats attendus	Un bloc de deux salles de classe est construit	
Activités	<ul style="list-style-type: none"> - Etude de faisabilité et étude technique ; - Passation du marché ; - Exécution ; - Suivi/ évaluation ; - Réception 	

5	LIEN AVEC LA PROGRAMMATION	
Orientations	Description	
PCD		
Stratégie sectorielle		
Politique nationale (DSCE)	Accélérer la croissance et créer des emplois afin de réduire la pauvreté (2019)	
Autres à préciser		

6	COMPLEMENTARITE AVEC AUTRES INTERVENANTS			
Titre	Bailleur (s)	Terminé	En cours	
		Cocher		
	RAS		X	

FICHE DE PROJET N°14 : Equipement de l'EM de Garoua-Boulai en tables

1	Mois	Année	Observations
Date d'établissement		2012	

2	INFORMATIONS SUR LE PROJET		
Nom de la Commune bénéficiaire	Garoua-Boulai		
Département	Lom et Djérem		
Région	Est		
Titre du Projet	Dotation de 120 à l'EM de Garoua-Boulai		

3	Financement du PROJET (sur 1 an)	
Projet financé par le BIP 2012		Montants
		2 500 000
Contribution sur budget Communal		
Contribution sur budget de l'Etat		
Autres co-financements confirmés		2 500 000
Montant sollicité		
Total		2 500 000

4	OBJECTIFS DU PROJET	
Groupes cible bénéficiaires	Elèves de l'EM de Garoua-Boulai	
Problèmes à résoudre	Difficulté d'accès à l'éducation de base	
Objectifs globaux	Améliorer l'offre en éducation de base	
Objectifs spécifiques	<ul style="list-style-type: none"> - Faciliter l'accès à l'éducation de base de qualité ; - Améliorer les conditions d'apprentissage, - Améliorer la réussite scolaire 	
Résultats attendus	Un bloc de deux salles de classe est construit	
Activités	<ul style="list-style-type: none"> - Etude de faisabilité et étude technique ; - Passation du marché ; - Exécution ; - Suivi/ évaluation ; - Réception 	

5	LIEN AVEC LA PROGRAMMATION	
Orientations	Description	
PCD		
Stratégie sectorielle		
Politique nationale (DSCE)	Accélérer la croissance et créer des emplois afin de réduire la pauvreté (2019)	
Autres à préciser		

6	COMPLEMENTARITE AVEC AUTRES INTERVENANTS		
Titre	Bailleur (s)	Terminé	En cours
		Cocher	
	RAS		X

FICHE DE PROJET N°15 : Equipement de l'EP de Garoua-Boulai en bureau de maître

1	Mois	Année	Observations
Date d'établissement		2012	

2	INFORMATIONS SUR LE PROJET		
Nom de la Commune bénéficiaire	Garoua-Boulai		
Département	Lom et Djérem		
Région	Est		
Titre du Projet	Dotation de 02 bureaux de maître à l'EP de Garoua-Boulai		

3	Financement du PROJET (sur 1 an)	
Projet financé par le BIP 2012		Montants
		250 000
Contribution sur budget Communal		
Contribution sur budget de l'Etat		
Autres co-financements confirmés		250 000
Montant sollicité		
Total		250 000

4	OBJECTIFS DU PROJET	
Groupes cible bénéficiaires	Population de Garoua-Boulai	
Problèmes à résoudre	Difficulté d'accès à l'éducation de base	
Objectifs globaux	Améliorer l'offre en éducation de base	
Objectifs spécifiques	<ul style="list-style-type: none"> - Faciliter l'accès à l'éducation de base de qualité ; - Améliorer les conditions d'apprentissage, - Améliorer la réussite scolaire 	
Résultats attendus	L'EP de Garoua Boulai a reçu 2 bureaux de maître	
Activités	<ul style="list-style-type: none"> - Etude de faisabilité et étude technique ; - Passation du marché ; - Exécution ; - Suivi/ évaluation ; - Réception 	

5	LIEN AVEC LA PROGRAMMATION	
Orientations	Description	
PCD		
Stratégie sectorielle		
Politique nationale (DSCE)	Accélérer la croissance et créer des emplois afin de réduire la pauvreté (2019)	
Autres à préciser		

6	COMPLEMENTARITE AVEC AUTRES INTERVENANTS		
Titre	Bailleur (s)	Terminé	En cours
		Cocher	
	RAS		X

FICHE DE PROJET N°16 : Equipement de l'IAEB et ENIEG de Garoua-Boulai en matériel de bureau

1	Mois	Année	Observations
Date d'établissement		2012	

2	INFORMATIONS SUR LE PROJET		
Nom de la Commune bénéficiaire	Garoua-Boulai		
Département	Lom et Djérem		
Région	Est		
Titre du Projet	Equipement de l'IAEB et ENIEG de Garoua-Boulai en matériel de bureau		

3	Financement du PROJET (sur 1 an)	
Projet financé par le BIP 2012		Montants
		1 500 000
Contribution sur budget Communal		
Contribution sur budget de l'Etat		
Autres co-financements confirmés		1 500 000
Montant sollicité		
Total		1 500 000

4	OBJECTIFS DU PROJET	
Groupes cible bénéficiaires	IAEB et ENIEG de Garoua-Boulai	
Problèmes à résoudre	Difficulté d'accès à l'éducation de base	
Objectifs globaux	Améliorer l'offre en éducation de base	
Objectifs spécifiques	<ul style="list-style-type: none"> - Faciliter l'accès à l'éducation de base de qualité ; - Améliorer les conditions d'apprentissage, - Améliorer la réussite scolaire 	
Résultats attendus	L'IAEB et ENIEG de Garoua-Boulai ont reçu le matériel de bureau	
	<ul style="list-style-type: none"> - Etude de faisabilité et étude technique ; - Passation du marché ; - Exécution ; - Suivi/ évaluation ; - Réception 	

5	LIEN AVEC LA PROGRAMMATION	
Orientations	Description	
PCD		
Stratégie sectorielle		
Politique nationale (DSCE)	Accélérer la croissance et créer des emplois afin de réduire la pauvreté (2019)	
Autres à préciser		

6	COMPLEMENTARITE AVEC AUTRES INTERVENANTS			
Titre	Bailleur (s)	Terminé	En cours	
		Cocher		
	RAS			X

FICHE DE PROJET N°17 : Construction d'une maison de jeunes à Garoua-Boulai

1	Mois	Année	Observations
Date d'établissement		2012	

2	INFORMATIONS SUR LE PROJET		
Nom de la Commune bénéficiaire	Garoua-Boulai		
Département	Lom et Djérem		
Région	Est		
Titre du Projet	Construction d'une maison de jeunes à Garoua-Boulai		

3	Financement du PROJET (sur 1 an)	
Projet financé par le BIP 2012		Montants
		20 000 000
Contribution sur budget Communal		
Contribution sur budget de l'Etat		
Autres co-financements confirmés		20 000 000
Montant sollicité		
Total		20 000 000

4	OBJECTIFS DU PROJET	
Groupes cible bénéficiaires	Jeunesse de Garoua-Boulai	
Problèmes à résoudre	Difficulté d'encadrement de la jeunesse	
Objectifs globaux	Améliorer l'encadrement de la jeunesse	
Objectifs spécifiques	<ul style="list-style-type: none"> - Faciliter l'accès à l'information ; - Améliorer l'animation des jeunes ; - Améliorer l'éducation civique ; 	
Résultats attendus	La jeunesse de Garoua-Boulai est mieux encadrée	
	<ul style="list-style-type: none"> - Etude de faisabilité et étude technique ; - Passation du marché ; - Exécution ; - Suivi/ évaluation ; - Réception 	

5	LIEN AVEC LA PROGRAMMATION	
Orientations	Description	
PCD		
Stratégie sectorielle		
Politique nationale (DSCE)	Accélérer la croissance et créer des emplois afin de réduire la pauvreté (2019)	
Autres à préciser		

6	COMPLEMENTARITE AVEC AUTRES INTERVENANTS			
Titre	Bailleur (s)	Terminé	En cours	
		Cocher		
	RAS			

FICHE DE PROJET N°18 : Construction d'un Forage à Garoua-Boulai (Elevage)

1	Mois	Année	Observations
Date d'établissement	Septembre	2012	

2	INFORMATIONS SUR LE PROJET		
Nom de la Commune bénéficiaire	Garoua-Boulai		
Département	Lom et Djérem		
Région	Est		
Titre du Projet	Construction d'un puits à Garoua-Boulai (Elevage)		

3	Financement du PROJET (sur 1 an)	
Projet financé par le BIP 2012		Montants
		8 000 000
Contribution sur budget Communal		
Contribution sur budget de l'Etat		
Autres co-financements confirmés		8 000 000
Montant sollicité		
Total		8 000 000

4	OBJECTIFS DU PROJET	
Groupes cible bénéficiaires	Populations de Garoua-Boulai	
Problèmes à résoudre	Difficulté d'accès à l'eau potable	
Objectifs globaux	Permettre aux populations d'avoir accès à l'eau potable	
Objectifs spécifiques	<ul style="list-style-type: none"> - Faciliter l'accès à l'eau potable - Réduire la morbidité liée à l'eau souillée - Réduire le temps mis pour accéder à l'eau 	
Résultats attendus	Un puits construit	
Activités	<ul style="list-style-type: none"> - Etude de faisabilité et étude technique ; - Passation du marché ; - Exécution ; - Suivi/ évaluation ; - Réception 	

5	LIEN AVEC LA PROGRAMMATION	
Orientations	Description	
PCD		
Stratégie sectorielle		
Politique nationale (DSCE)	Accélérer la croissance et créer des emplois afin de réduire la pauvreté (2019)	
Autres à préciser		

6	COMPLEMENTARITE AVEC AUTRES INTERVENANTS		
Titre	Bailleur (s)	Terminé	En cours
		Cocher	
	RAS		

FICHE DE PROJET N°19 : Appui financier du GIC Harvest Sharing de Garoua-Boulai

1	Mois	Année	Observations
Date d'établissement	Septembre	2012	

2	INFORMATIONS SUR LE PROJET		
Nom de la Commune bénéficiaire	Garoua-Boulai		
Département	Lom et Djérem		
Région	Est		
Titre du Projet	Appui financier du GIC Harvest Sharing de Garoua-Boulai		

3	Financement du PROJET (sur 1 an)	
Projet financé par le BIP 2012		Montants
		1 000 000
Contribution sur budget Communal		
Contribution sur budget de l'Etat		
Autres co-financements confirmés		1 000 000
Montant sollicité		
Total		1 000 000

4	OBJECTIFS DU PROJET	
Groupes cible bénéficiaires	Membre du GIC Harvest Sharing de Garoua-Boulai	
Problèmes à résoudre	Faible production agricole	
Objectifs globaux	Accroître la production agricole	
Objectifs spécifiques	<ul style="list-style-type: none"> - Faciliter l'accès aux intrants agricoles ; - Etendre les superficies cultivées ; - Améliorer les moyens de production 	
Résultats attendus	Le GIC a reçu le financement	
Activités	<ul style="list-style-type: none"> - Montage du dossier de paiement ; - Réalisation des activités ; - Rapport d'activités et justification de l'usage fait des fonds 	

5	LIEN AVEC LA PROGRAMMATION	
Orientations	Description	
PCD		
Stratégie sectorielle		
Politique nationale (DSCE)	Accélérer la croissance et créer des emplois afin de réduire la pauvreté (2019)	
Autres à préciser		

6	COMPLEMENTARITE AVEC AUTRES INTERVENANTS			
Titre	Bailleur (s)	Terminé	En cours	
		Cocher		
	RAS			
				X

FICHE DE PROJET N°20 : Construction de l'hôtel de ville de Garoua-Boulai

1	Mois	Année	Observations
Date d'établissement		2012	

2	INFORMATIONS SUR LE PROJET		
Nom de la Commune bénéficiaire	Garoua-Boulai		
Département	Lom et Djérem		
Région	Est		
Titre du Projet	Construction de l'hôtel de ville de Garoua-Boulai		

3	Financement du PROJET (sur 1 an)	
Projet financé par le BIP 2012		Montants
		170 000 000
Contribution sur budget Communal		
Contribution sur budget de l'Etat		
Autres co-financements confirmés		170 000 000
Montant sollicité		
Total		170 000 000

4	OBJECTIFS DU PROJET	
Groupes cible bénéficiaires	Population de Garoua-Boulai	
Problèmes à résoudre	Insuffisance logistique de la mairie	
Objectifs globaux	Améliorer la logistique de l'institution communale	
Objectifs spécifiques	<ul style="list-style-type: none"> - Améliorer les conditions de travail du personnel ; - Améliorer la conservation de l'état civile ; - Renforcer l'institution communale 	
Résultats attendus	La commune de Garoua-Boulai dispose d'un hôtel de ville	
	<ul style="list-style-type: none"> - Etude de faisabilité et étude technique ; - Passation du marché ; - Exécution ; - Suivi/ évaluation ; - Réception 	

5	LIEN AVEC LA PROGRAMMATION	
Orientations	Description	
PCD		
Stratégie sectorielle		
Politique nationale (DSCE)	Accélérer la croissance et créer des emplois afin de réduire la pauvreté (2019)	
Autres à préciser		

6	COMPLEMENTARITE AVEC AUTRES INTERVENANTS		
Titre	Bailleur (s)	Terminé	En cours
		Cocher	
	RAS		