

TABLE DES MATIERES

SOMMAIRE	1
RESUME DU PCD.....	4
LISTE DES ABREVIATIONS.....	5
LISTE DES TABLEAUX.....	7
LISTE DES PHOTOS.....	7
LISTE DES CARTES.....	7
LISTES DES FIGURES.....	7
INTRODUCTION.....	8
I- Contextes et justification.....	9
II- Objectifs du PCD.....	9
III- Structures du document.....	9
CHAPITRE 1 : METHODOLOGIE.....	10
1.1. Préparation de l'ensemble du processus.....	10
1.2. Collecte des informations et traitement.....	12
1.3. Consolidation des données du diagnostic et cartographie.....	14
1.4. Pointage GPS	14
1.5. Atelier de planification, mobilisation des ressources et de programmation.....	15
1.6. Mise en place du mécanisme de suivi évaluation participatif.....	15
CHAPITRE 2- : PRESENTATION SOMMAIRE DE LA COMMUNE.....	16
2.1. Localisation de la commune.....	17
2.2. Milieu biophysique.....	19
2.3. Milieu humain.....	20
2.4. Principales institutions et leurs infrastructures	22
2.5. Principales potentialités et ressources de la commune.....	33
CHAPITRE 3 : SYNTHESE DES RESULTATS DU DIAGNOSTIC.....	34
3.1 Synthèse du <u>Diagnostic Institutionnel Communal (DIC)</u>	36
3.2. Synthèse du <u>Diagnostic de l'Espace Urbain Communal (-DEUC)</u>	67
3.3 Principaux problèmes et besoins identifiés et consolidés par secteur.....	70
3.4. <u>Synthèse des Microprojets prioritaires des par villages</u>	95
CHAPITRE 4 : PLANIFICATION STRATEGIQUE.....	105
4.1 Vision et objectifs du PCD.....	106
4.2. Cadres logiques <u>sectoriels par secteur</u>	107
4.3 Coûts estimatifs du PCD.....	179
4.4. Esquisse du <u>Pplan d'Utilisation et de Ggestion Durable des Terres de l'espace communal</u>	191
CHAPITRE 5 : PROGRAMMATION DES ACTIONS A MENER.....	192
5.1 <u>L'ordre de financement des villages</u>	197
<u>5.2 Tableau des ressources mobilisables et échéances</u>	
<u>5.3 Cadre, Cadre de dépenses à moyen terme (CDMT) des projets prioritaires</u>	
5.42 Cadre sommaire de gestion environnementale du CDMT.....	203
5.42.1. Principaux impacts socio-environnementaux potentiels.....	203
5.42.2. Mesures d'optimisation ou d'atténuation envisageables.....	208
5.42.3. Plan sommaire de gestion de l'environnement.....	209

PLAN COMMUNAL DE DEVELOPPEMENT (PCD) DE BOGO 2014

5.3. Plan d'investissement annuel (PIA).....	211
5.3.1. Ressources mobilisables et échéances.....	167
5.3.2. Programmation annuelle des projets prioritaires (3 premières années).....	
5.4. Plan de passation des marchés du PIA.....	185
CHAPITRE 6 : MECANISME DE SUIVI-EVALUATION.....	216
6.1 Composition et attribution du comité de suivi-évaluation du PCD.....	217
6.2 Indicateurs de suivi et d'évaluation (par rapport au PIA).....	218
6.3 Dispositifs, outils, et fréquence de suivi évaluation et le calendrier du reportage.....	219
6.4 Mécanisme de préparation du PIA et révision du PCD.....	220
CHAPITRE 7 : 8. PLAN DE COMMUNICATION SUR LA MISE EN ŒUVRE DU PCD.....	224
Annexes :.....	230
Annexe <u>Aa</u> : fiches de projets du PIA	
Annexe <u>Bb</u> : listes de présences <u>aux différents ateliers</u>	
Annexe <u>Cc</u> : Arrêté municipal <u>constatant la composition du Comité de Pilotage (mettant en place le COPiH)</u>	
Annexe <u>Dd</u> : Arrête municipal <u>constatant la composition mettant sur pied ledu Comité de Suivi Evaluation de la mise en œuvre -CSE- du PCD</u>	
BIBLIOGRAPHIE	

PLAN COMMUNAL DE DEVELOPPEMENT (PCD) DE BOGO 2014

Résumé du PCD

Dans le cadre de la lutte contre la pauvreté devenue ambiante, le Gouvernement a élaboré un Document de Stratégie pour la Croissance et l'Emploi (DSCE). L'objectif principal de ce document est de permettre au Cameroun de devenir un Pays émergent à l'horizon 2035. Le Gouvernement camerounais s'est fixé pour objectif principal de développement celui d'améliorer significativement les conditions de vie des populations. Cet objectif est au centre du Document de Stratégie pour la Croissance et l'Emploi (DSCE). A cet effet, le gouvernement avec l'aide des partenaires au développement a mis en place plusieurs programmes et Projets parmi lesquels le Programme National de Développement Participatif (PNDP). Le PNDP placé sous la tutelle du Ministère de l'Economie, de la Planification et de l'Aménagement du Territoire (MINEPAT) qui a pour mission principale d'appuyer et responsabiliser les communes dans le processus de leur communauté à la base dans le processus progressif de décentralisation de développement local. C'est dans ce cadre que le PNDP est entré en partenariat avec la commune de Bogo pour l'élaboration de son PCD.

En effet, cette commune de Bogo objet du présent PCD est située dans l'Arrondissement de Bogo, Département de la Région de l'Extrême Nord et dans l'Arrondissement de Bogo. Sa population actuelle est estimée à environ plus de 105 000 âmes réparties dans les 22 villages et l'espace urbain qui la constituent

L'atteinte de l'objectif global du DSCE dans la commune de Bogo se fera à travers une vision de développement de l'espace de la commune bâtie de manière participative avec les populations. Et un Organisme d'Appui Local (OAL) a été recruté à cet effet par la commune de Bogo et le PNDP pour élaborer le Plan Communal de Développement (PCD).

La mission de l'organisme d'intervention et consultant (OAL) était de d'élaborer une vision de développement de la commune à partir des diagnostics effectués au niveau des différents villages de la commune, de l'espace urbain communal et de l'Institution communale.

Ces diagnostics qui sont une sorte d'analyse de la situation communale dans les différents domaines d'activités, permettent de ressortir entre autres : les problèmes et les contraintes, les forces et les faiblesses, les atouts et potentialités, afin d'envisager les solutions adaptées, réalistes et réalisables par les populations elles-mêmes ou avec les appuis de l'Etat et les partenaires au développement.

recruté par le PNDP et les communes passe essentiellement par l'élaboration participative des différents Diagnostics à savoir : le Diagnostic de l'Institution Communale (DIC), qui ressort le cadre de la commune en tant qu'institution par la collecte et l'analyse des données sur ses forces et ses faiblesses en ce qui concerne les ressources humaines et financières, les relations avec les autres partenaires au développement et le patrimoine ; le Diagnostic de la commune Communale (DEUC) qui identifie les problèmes de la commune, les différentes activités socio-économiques et les difficultés y afférentes ; le Diagnostic Participatif Niveau Village (DPNV) qui est une collecte et un traitement des données récoltées par village et ceci pour les 22 villages que compte la commune. A l'issue de ces travaux, une synthèse des trois diagnostics a été faite et a constitué le rapport consolidé.

La planification qui s'en est suivie a porté sur 28 secteurs à partir desquels ont permis d'élaborer 33 cadres logiques sectoriels ont été élaborés, dans 28 secteurs représentant 28 ministères prioritaires pour un coût global deX Francs CFA. Ces cadres logiques qui sont une planification stratégique des interventions dans la commune, ressortent pour chaque secteur les objectifs à atteindre, les actions à mener, les résultats attendus et leurs indicateurs.

Sur la base des microprojets prioritaires des villages et des ressources dont la commune de Bogo et ses partenaires sont sûrs de la mobilisation, amendés et validés par le Conseil municipal avec l'appui des sectoriels une programmation triennale (CDMT) des investissements à réaliser dans l'espace communale a été faite. De ce CDMT d'un montant global de ...Y Francs a été extrait un

Plan d'Investissement Annuel (PIA) de 2.2 Francs représentant les projets à réaliser en première année d'exécution du plan.

Afin d'atténuer les impacts potentiels de la réalisation des projets du CDMT sur l'Environnement et les populations, un plan sommaire de gestion environnemental a été élaboré.

Au PIA a été rattaché un plan de passation des marchés ressortant les différentes opérations de passation des marchés des microprojets programmés et leurs délais d'exécution.

Une équipe a été mise en place par arrêté municipal avec pour mission le suivi évaluation de la mise en œuvre de Plan Communal de Développement approuvé par le conseil municipal élargi aux sectoriels (COMES) et validé par le Préfet du Diamaré.

~~ont généré un cadre des dépenses à moyen terme (CDMT) et un Plan d'Investissement Annuel (PIA). Afin d'assurer un meilleur suivi de la mise en œuvre de ce PCD, un comité communal de suivi a été mis en place. Un plan de communication sur ce PCD a également été élaboré afin de permettre aux différentes parties prenantes d'avoir la bonne information sur la réalisation des activités du plan.~~

~~En effet, La commune de Bogo objet du présent PCD est située dans le Département du Diamaré, Région de l'Extrême nord et dans l'arrondissement de Bogo. Sa population est estimée à environ plus de 105 000 âmes réparties dans les 22 villages et l'espace urbain qui compte la commune. Elle est couverte par 08 centres de santé intégré et 01 hôpital de district, 51 écoles publiques, 01 écoles des parents, 02 école privées franco-arabe, 02 écoles maternelles, 01 lycée, 04 CES et 04 CETIC. A Bogo, plusieurs forages et puits ont été réalisés et assurent l'approvisionnement des populations en eau potable. Par ailleurs, cette commune dispose d'un réseau électrique triphasé ayant les caractéristiques suivantes : 30 km de haute tension à partir du poste de Bogo 5 km de moyenne tension, 30 km de basse tension. C'est à dire que la commune n'est électrifiée qu'à environ 10%.~~

~~Cette commune possède de nombreuses potentialités, ressources et atouts qui mis ensemble peuvent enclencher son développement intégral. Toutefois, ces atouts et opportunités se heurtent aux problèmes d'enclavement, de faible productivité agricole, d'insuffisance infrastructurelle, de difficulté d'accès aux services sociaux de base.~~

~~La mise en œuvre de ce plan de développement nécessite la mobilisation d'une enveloppe financière de~~

Liste des abreviations,

ENEOAES / SONEL :	<u>Energy Of Cameroon</u> , <u>American Electricity Society / Société Nationale d'Electricité</u>
AG :	Assemblée Générale
AGR :	Activités Génératrices des Revenus
APEE :	Association des Parents d'Elèves <u>et Enseignants</u>
AS :	Aide-Soignant
AVZ :	Agent de Vulgarisation de Zone
AZV :	Agent Zootechnique de Vulgarisation

Mis en forme : Anglais (États-Unis)

PLAN COMMUNAL DE DEVELOPPEMENT (PCD) DE BOGO 2014

BC :	Budget Communal
BIP :	Budget d'Investissement Public
CAC :	Centimes Additionnels Communaux
CAMPOST :	Cameroon Postal Services
CC :	Comité de Concertation
CCSE :	Comité communal de suivi évaluation
CDMT :	Cadre des dépenses à moyen terme
CETIC :	Collège d'Enseignement Technique Industriel et Commercial
CGPE :	Comite de Gestion des Points d'Eau
CMA :	Centre Médical d'Arrondissement
CNI :	Carte Nationale d'Identité
COPIL :	Comité de pilotage
CRTV :	Cameroon Radio and Télévision
CS :	Centre de santé
CSI :	Centre de Santé Intégré
CTFC :	Centre Technique des Forêts Communales
DAO :	Dossier d'Appel d'Offre
DEUC :	Diagnostic de la commune Communal
DIC :	Diagnostic Institutionnel Communal
EMF :	Etablissement de Micro Finance
ENEQ	
EP :	Ecole Publique
FEICOM :	Fonds <u>Spécial</u> d'équipement <u>d'intervention Inter</u> communal
FMO :	Forces de Maintien de l'Ordre
FNE :	Fond National de l'Emploi
GIC :	Groupe d'Initiatives Communes
IB :	Infirmier Breveté <u>d'Etat</u>
IDE :	Infirmier Diplômé d'Etat
IOV :	Indicateur objectivement vérifiable
IRAD :	Institut de Recherche Agricole <u>pour le onomique et de</u> Développement
ISS :	Interview Semi Structurée
IST :	Infection Sexuellement Transmissible
MINADER :	Ministère de l'Agriculture et du Développement Rural
MINAS :	Ministère des affaires sociales
MINATD :	Ministère de l'Administration Territoriale et de la Décentralisation
MINCOMMERCE :	Ministère du Commerce
MIN<u>ACCULT</u> :	Ministère des <u>Arts et de</u> la Culture
MIN<u>DCAF</u> :	Ministère du <u>Domaines Cadastre des Domaine</u> et des Affaires Foncières
MINHDU :	Ministère de l'Habitat et du Développement Urbain
MINEDUB :	Ministère de l'Education de Base
MINEE :	Ministère de l'Eau et de l'Energie
MINEFOP :	Ministère de l'Emploi et de la Formation Professionnelle
MINEPDED :	Ministère de l'Environnement <u>et</u> la Protection de la Nature <u>et Développement</u> <u>Durable</u> :
MINEPIA :	Ministère de l'Elevage, de la Pêche, et des Industries Animales
MINESEC :	Ministère de l'Enseignement Secondaire
MINFOF :	Ministère des Forêts et de la Faune
MINIMIDT :	Ministère <u>de l'Industrie, des Mines, de l'Industrie</u> et du Développement Technologique
MINJEC :	Ministère de la Jeunesse <u>et Education Civique</u>
MINPMEESA :	Ministère des Petites et Moyennes Entreprises, de l'Economie Sociale et de l'Artisanat
MINPOSTEL :	Ministère des Postes et Télécommunications
MINPROFF :	Ministère de la Promotion de la Femme et de la Famille
MINRESI :	Ministère de la Recherche Scientifique et de l'Innovation
MINSANTE :	Ministère de la Santé
MINSEP :	Ministère du Sport et de l'Education Physique
MINESUP :	Ministère de l'Enseignement Supérieur
MINTRANSPORT :	Ministère du Transport
MINTOUL :	Ministère du Tourisme et des Loisirs
MINTP :	Ministère des Travaux Publics

PLAN COMMUNAL DE DEVELOPPEMENT (PCD) DE BOGO 2014

MINTSS :	Ministère du Travail et de la Sécurité Sociale
MIPROMALO :	Mission de promotion des matériaux locaux
MST :	Maladie Sexuellement Transmissible
NTIC :	Nouvelles Technologies d'Information et de Communication
OAL :	Organisme d'Appui Local
ONG :	Organisation Non Gouvernementale
PAJER U	Programme d'appui intégré à la jeunesse rurale et urbaine
PCD :	Plan Communal de Développement
PDC :	Plan de Développement Communal
PFNL :	Produits forestiers non ligneux
PIA :	Plan d'investissement annuel
PME :	Petites et Moyennes Entreprises
PMI :	Petites et Moyennes Industries
PNA :	Programme National d'Alphabétisation
PNDP :	Programme National de Développement Participatif
PV :	Procès-verbal
S/P :	Sous-préfecture
SAR/SM :	Section Artisanale Rurale / Section Ménagère
SEPO :	Succès – Echecs – Potentialités – Obstacles
SIDA :	Syndrome de l'Immuno Déficience Acquise
VIH :	Virus de l'Immuno Déficience Humaine

Liste des tableaux

Tableau 1: Population par tranche d'âge de BOGO.....	20
Tableau 2: Consolidation des données sur les forages équipés de PMH	26
Tableau 3: Situation de référence des formations sanitaires	Erreur ! Signet non défini. 26
Tableau 4: Situation de référence des établissements de l'éducation de base	37
Tableau 5 : Consolidation des données sur les infrastructures marchandesde la Commune	38
Tableau 6 Personnel en service à la commune	43
Tableau 7 : Synthèse et d'analyse sur le conseil municipal.....	47
Tableau 8: Synthèse du budget de la commune sur trois ans.....	
Tableau 9: Tableau des partenaires de la commune.....	

Liste des photos

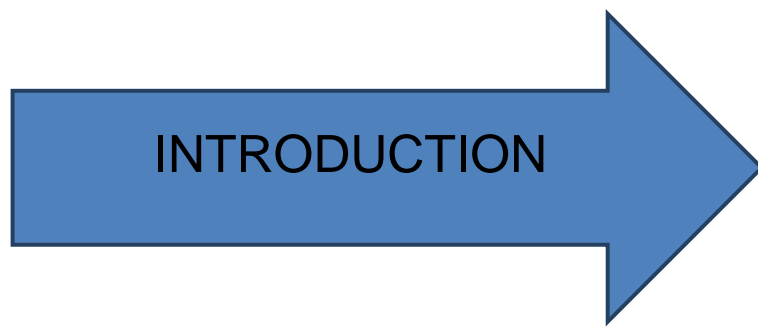
Photo: Travaux de groupe dans le village test.....	Erreur ! Signet non défini. 14
Photo : Une séance de traitement et de consolidation des données.....	Erreur ! Signet non défini. 16
Figure 1: Pyramide des âges.....	Erreur ! Signet non défini. 22
Figure 2 : Histogramme personnel communal.....	45
Figure 2 : Histogramme conseil municipal.....	48

Liste des cartes

Carte 1 Carte localisation de la Commune par rapport au chef-lieu de département.....	18
Carte 2 : carte hydraulique	26
Carte 3 ; carte de structures sanitaires de la commue Bogo.....	33
Carte 4 ; carte des établissements scolaires de la commue Bogo.....	34

Liste des annexes

Annexe 1 : BIBLIOGRAPHIE	Erreur ! Signet non défini. 163
Annexes 2 : Fiches de projets du PIA	Erreur ! Signet non défini. 165
Annexe 3 : Composition de l'équipe des facilitateurs	Erreur ! Signet non défini. 184
Annexe 4 : Arrêtés municipaux mettant en place le COPIL et le CSE	
Annexe 5 : Feuilles des présences aux différents ateliers de réflexion tenus pendant tout le processus	



1. INTRODUCTION

Contexte et justification

Dans le processus d'amélioration du cadre et des conditions de vie des populations et dul transfert des compétences aux collectivités territoriales décentralisées, la commune occupe une place centrale et est appelée à devenir le moteur du développement à la base. A cet effet, le gouvernement du Cameroun dans sa politique de lutte contre la pauvreté en collaboration avec ses multiples partenaires, a mis en place le Programme National de Développement Participatif (PNDP). Le PNDP est conçu dans l'optique de réduire la pauvreté et de promouvoir un développement durable à la base. Il a pour rôle d'accompagner les communes dans le processus progressif de décentralisation.

Ce processus fait de la Commune l'unité décentralisée de base, avec pour mission principale de promouvoir le développement local dans le but d'améliorer les conditions de vie des populations. Au regard de l'importance des nouvelles responsabilités ainsi transférées aux Communes par l'Etat, et compte tenu des missions à elles assignées transférées, la commune de Bogo a signé- avec le PNDP une convention qui définit le cadre de collaboration entre les deux parties en vue de l'actualisation de son Plan de Développement Communal (PDC). Le mode d'intervention du PNDP repose essentiellement sur les interfaces. C'est dans cette optique que l'Organisme d'Appui Local (OAL) PI-PNVRA a été sélectionné pour l'accompagnement de la Commune de Bogo dans l'actualisation de son PDC. L'actualisation du PDC devra aboutir à sa transformation en Plan Communal de Développement (PCD).

Ce PCD permettra à la Commune d'initier et de promouvoir le Développement local dans son espace, et tant entendu que le PCD est un Outil de prévision des investissements et un support de recherche de financements. Il permet de mieux organiser le développement en canalisant toutes les énergies avec participation des communautés dans la prise de s décisions s qui affectent l leur quotidien à la base.

Objectifs du PCD

L'objectif global de l'élaboration de ce PCD est de bâtir pour la commune de Bogo une vision partagée du développement assise sur les aspirations des populations et concrétisée e avec les ressources dont la commune est capable de mobiliser.

Plus spécifiquement il s'agit de :

- Faire un état des lieux de la commune en ressortant les principaux atouts et contraintes, potentialités et opportunités
- Elaborer une la planification de la commune aux travers des cadres logiques;
- Définir un cadre des dépenses à moyen terme; (CDMT) ;
- Définir un plan d'investissement annuel (PIA) ;
- Définir les modalités de mise en œuvre et d'appropriation par les acteurs locaux du PCD de Bogo;
- Définir un plan sommaire de gestion environnementale ;
- Définir un plan de communication sur le PCD ;

Structure du document

Le présent document s'articule autour des axes suivants :

- La présentation sommaire de la Commune ;
- La synthèse des Résultats des Diagnostics ;
- La planification stratégique ;
- La programmation des investissements ;

PLAN COMMUNAL DE DEVELOPPEMENT (PCD) DE BOGO 2014

- Le mécanisme de suivi-évaluation
- Le plan de communication sur la mise en œuvre du PCD ;
- La conclusion et les recommandations.



CHAPITRE 1 : METHODOLOGIE

Chapitre 1 : Approche Méthodologique

La méthodologie utilisée pour la réalisation du PCD de la commune de BOGO est celle ~~définie de la stratégie de planification mise en œuvre~~ par le gouvernement camerounais à travers le Ministère de l'Economie, de la Planification et de l'Aménagement du Territoire (MINEPAT). Un guide méthodologique a été ~~élaboré et diffusé mis sur pied~~ à cette fin par les parties prenantes au développement local. Sept étapes y sont identifiées, notamment :

- la préparation du processus de planification ;
- les diagnostics participatifs (villages, espace urbain et institution communale) ;
- la planification ;
- la mobilisation des ressources ;
- la programmation ;
- la mise en œuvre du plan ;
- le suivi-évaluation.

1.1. Préparation de l'ensemble du processus

~~La préparation~~ Elle a été marquée par les multiples démarches, tant formelles qu'informelles, visant la prise de contact avec la commune, par les cadres de l'OAL PI-PNVRA. Ces rencontres ont permis de discuter des objectifs, de la démarche, d'arrêter ~~un chronogramme d'exécution les dates de réalisation~~ des différentes activités ~~et~~ d'identifier les parties prenantes. De façon spécifique, ces rencontres ont permis d'avoir une compréhension commune du but et de la méthodologie, ainsi que les différents acteurs qui devraient être impliqués dans la réalisation du PCD au niveau de la commune.

Elle avait pour objectif de favoriser la participation de toutes les parties prenantes, dont les populations, pour l'élaboration~~r~~ du plan communal de développement.

1.1.1. Mise en place du dispositif institutionnel

La préparation du processus a commencé par la mise en place ~~par arrêté municipal~~ du dispositif institutionnel de planification (Comité de Pilotage), chargé du suivi et de l'adoption du programme de planification, de la sensibilisation des populations et de la collecte des données. ~~Co-comité est mis en place par un arrêté communal,~~

1.1.2. Préparation pédagogique

Elle a consisté~~r~~ en ce qui est des opérations de diagnostics, pour les cadres de l'OAL PI-PNVRA dans un premier temps, à l'harmonisation des techniques et des méthodes qui seraient utilisées lors du diagnostic participatif, suite ~~aux~~ réajustements~~s~~ apportés~~s~~ par l'atelier de formation des OAL organisé par le PNDP / ~~CRCP~~ Extrême Nord dans la ville de Bogo. Dans un second temps, elle a consisté à apprêter le matériel de travail des équipes ~~de l'OAL~~ (papier kraft, marqueurs, crayons, stylos à bille, papier format A4, etc.). Deux jours de travaux dans la salle des actes de la Commune et à l'école publique de BOGO, et une descente dans les villages pilotes, suivie de la restitution, ont permis de mettre tous les facilitateurs à niveau pour le plein accomplissement de leurs~~s~~ tâches~~s~~.

La commune étant ~~divisée~~réparti en trois (3) grands secteurs constitués de plusieurs villages et groupes~~s~~ de villages~~s~~, trois équipes ont été constituées~~s~~ chacune devant couvrir un secteur.

La préparation de l'atelier de planification a quant à elle nécessité la synthèse des différents diagnostics, l'élaboration des cadres logiques par secteur et la consolidation des données financières.

1.1.3. Préparation administrative

Elle a été menée par les cadres de l'OAL PI-PNVRA et la Commune de BOGO, avec l'appui du PNDP ~~CRCP~~-Extrême-Nord. Son point culminant a été la présentation de l'OAL chargé de

l'exécution du processus sur le terrain, à la suite d'une session du Conseil Municipal du (insérer la date), en présence du Préfet du Diamaré représenté par le Sous-préfet de l'arrondissement de Bogu. Celle-ci a offert à l'OAL une occasion d'informer les autorités administratives, communales, traditionnelles et ~~les~~ élites de la commune de BOGO sur les enjeux du processus d'élaboration du Plan Communal de Développement, ainsi que le travail qui sera effectué dans la commune. Au cours de cette cérémonie, le programme de passage des équipes de l'OAL à la mairie pour le DIC, dans les villages pour le DPNV et dans la ville de Bogu pour le DEUC ~~déroulement du diagnostic aux niveaux institutionnel, de l'espace urbain et des villages~~ a été arrêté.

L'atelier de planification a quant à lui nécessité une autre tour de autre sensibilisation des autorités administratives et parties prenantes. Des invitations à l'atelier de planification ont ainsi été ~~produites~~ initiées et distribuées au niveau des autorités administratives départementales et d'arrondissement.

1.1.4. Préparation dans l'institution communale, dans l'espace urbain communal et dans l'espace rural communal

~~1.1.5.~~

Avant les opérations de diagnostic participatif, plusieurs descentes des équipes ~~de~~ PI-PNVRA ont eu lieu en vue d'informer et de sensibiliser les populations et les autorités sur le Programme National de Développement Participatif (PNDP) et son importance dans le processus de développement local.

Au niveau de l'institution communale, de nombreuses séances de travail ont eu lieu entre l'exécutif communal et les cadres de l'OAL PI-PNVRA d'une part, et entre les cadres techniques de la Commune et ceux de l'OAL d'autre part. Un agent communal expérimenté a été désigné par l'exécutif pour assurer la liaison permanente entre l'OAL et les différentes parties prenantes ; ce qui a facilité l'obtention de certains compléments d'informations tant au niveau de la mairie qu'auprès des Conseillers municipaux.

Dans chaque quartier ~~et village~~ de l'espace urbain, des réunions ont été organisées entre les chefs, leurs notables, leurs conseillers, quelques élites, les responsables des corps de métier et les responsables ~~de~~ PI-PNVRA. Ces rencontres ont permis d'arrêter un calendrier de réalisation des travaux et de présenter le mode d'intervention du PNDP.

Mis en forme : Retrait : Gauche : 1,2 cm, Sans numérotation ni puces

1.2. Collecte des informations et traitement

1.2.1. Outils de collecte des données

La collecte des informations, pendant la phase de diagnostic, s'est faite à travers par des entretiens individuels avec des groupes cibles, des entretiens informels, l'observation directe et la revue documentaire. Ce qui a permis d'avoir une idée précise sur la situation de l'institution communale en matière de gestion des ressources humaines, de gestion des ressources financières, de ~~la~~ gestion du patrimoine communal, de ~~la~~ gestion des relations et sur la situation économique, sociale et culturelle. Ces investigations ont également permis de connaître les potentialités et les contraintes au développement, d'identifier ~~et analyser~~ les problèmes et besoins par secteur ~~et d'identifier les besoins par secteur~~.

Les problèmes identifiés dans chaque composante de l'institution communale et par secteur dans ~~les~~ zones urbaine et rurale ont été analysés, les solutions dégagées et planifiées au niveau endogène.

L'enquête socio-économique et environnementale concomitamment menée auprès de la Mairie, des autorités traditionnelles et des services déconcentrés de l'Etat a permis d'obtenir la description du milieu socio-économique, ainsi que le niveau de couverture en services sociaux de base et les

infrastructures par secteur, et surtout les potentiels impacts du processus de développement sur l'environnement.

Les outils suivants ont ~~également du moins~~ été déroulés

◆ La cartographie Participative villageoise

Avec des crayons, des gommes et des markers, chaque groupe socioprofessionnel (hommes, femmes et jeunes) a matérialisé sa vision du village sur du papier kraft en ressortant entre ~~autres~~ : ~~steppe~~, cours d'eau, pistes, routes, végétation, plantation, ~~site~~ ~~gissements~~ historiques, carrière de sable, ainsi que toutes les infrastructures existantes (~~lieux de cultes~~ ~~mosquée/église~~, ~~aires de jeux~~ ~~stade~~, ~~magasins de stockage~~, ~~formations sanitaires~~ ~~coopérative~~, lieu touristique, ~~points d'eau~~ ~~fontaine~~, ~~puits~~, ~~écoles~~, etc.). et chaque groupe restituait les ~~produits~~ ~~fruit~~ de son travail en assemblée plénière et la carte la plus représentative était retenue par l'ensemble des participants, ~~enrichie~~ ~~consolidée~~ puis validée.

◆ La cartographie des unités de paysage

Sur la base de la cartographie consensuelle villageoise, les différentes unités de paysage ont été identifiées et caractérisées par la population. Celle-ci a permis de saisir au mieux la perception de l'utilisation des ~~ressources de~~ l'espace par les populations.

◆ Carte de vulnérabilité

Elle a permis de ressortir à partir de la carte du village les zones où les populations seraient facilement exposées aux ~~risques de contracter les~~ IST/VIH-SIDA. Une série de questions/réponses a permis à cette population d'identifier ce qui pour elle pouvait être considéré comme comportements à risques, les raisons de ce type de comportement, ainsi que les zones susceptibles de les ~~en~~ ~~exposer à ce type de comportement~~. Après avoir répertorié les lieux et les ~~facteurs~~ ~~demotifs~~ ~~induisant le~~ risque, ~~ces cartes~~ ~~elles~~ ont été élaborées ~~la~~ ~~carte~~ en utilisant l'insigne de la lutte contre le SIDA.

◆ Diagramme de Venn (profil institutionnel)

Les différents groupes socioprofessionnels ont énuméré toutes les institutions et associations qui exercent une activité ayant un impact sur la vie et le développement de la localité. La nature de l'impact, ainsi que son importance ont été caractérisées et schématisées dans un diagramme.

La nature des relations existant entre les institutions internes entre elles; d'une part et ~~entre les~~ ~~institutions internes et externes~~ ~~celles externes~~ d'autre part ont été illustrées à l'aide des symboles.

◆ Calendrier saisonnier

Il a permis de dégager et de mieux cerner les différentes activités qui meublent la vie du village au cours ~~des~~ ~~saisons~~ d'une année. ~~Ce~~ calendrier saisonnier a été réalisé par les populations et confronté avec ~~celui le~~ ~~calendrier~~ ~~fourni~~ ~~par~~ ~~des~~ sectoriels de l'Agriculture et de l'élevage. Les principales activités pratiquées dans le village ont été présentées ainsi que leur période de réalisation au courant de l'année.

◆ SEPO

Cet outil permet d'identifier dans chaque village les activités et initiatives réalisées avec succès d'une part, d'autre part celles ayant connu un échec. Il a également permis d'identifier au présent les potentialités et atouts, ainsi que dans l'avenir les obstacles à son développement.

◆ Transect

~~C'est un voyage exploratoire dans le village ; Il s'effectue en groupe mixtes, à travers les itinéraires. Les itinéraires à parcourir ont été sélectionnés/identifiés sur la carte participative du village consensuelle élaborée. Il a permis tout d'abord de sillonner à l'intérieur du village et de de confirmer et/ou compléter vérifier les informations recueillies à partir des discussions en plénières avec les populations portées sur la carte, afin de scruter les potentialités, les contraintes et faire des suggestions pour la liste des problèmes.~~

◆ **Matrice Atouts/Potentialités, Contraintes/Problèmes**

Elle a permis de recenser pour chacun des 28 secteurs identifiés et pour chaque village, les atouts et potentialités d'une part, et les contraintes et problèmes d'autre part. ~~A sa suite, une liste des problèmes reformulés a été arrêtée pour chaque secteur.~~

◆ **Arbres à problème / matrice de cause à effet**

Les arbres à problèmes ont permis de faire l'analyse des différents problèmes, en faisant ressortir leurs causes et leurs effets, au niveau primaire, secondaire et même tertiaire.

◆ **Arbres à objectif/ matrice des moyens - fins**

~~Après avoir identifié les causes et les effets des problèmes des populations, on a procédé à leur transformation en moyen et fin à atteindre.~~

◆ **Tableau des solutions endogènes**

Cet outil a permis de définir les solutions ~~à partir sur~~ les causes ou effets sur lesquels les populations ~~veulent ou aient~~ et ~~peuvent ou aient~~ agir.

◆ **Arbres à objectif/ matrice des moyens - fins**

~~Après avoir identifié les causes et les effets des problèmes des populations, on a procédé à leur transformation en moyen et fin à atteindre.~~

◆ **Tableau de planification des solutions endogènes**

Ce tableau a été réalisé en assemblée plénière, à ~~partir la suite~~ des arbres à objectif. Il permet de faire un récapitulatif dans un cadre logique, des problèmes et ~~axes de~~ solutions identifiés ~~(pour la résolution desdits problèmes)~~, ainsi que l'année et les modalités de leur résolution. Ainsi, les principaux problèmes ont été transformés en objectifs globaux et les causes pertinentes en objectifs spécifiques. Les activités de chaque ~~objectif~~ problème ont été ~~ensuite~~ déterminées et les coûts définis, de même que les indicateurs de résultats. ~~Ensuite on a procédé à l'estimation des coûts, à l'identification des responsables et des potentiels partenaires.~~

ISS : C'est un guide pour des interview sémi-structurées. Il consiste à échanger avec les population sur les différentes thématiques dans le sens de mieux comprendre et analyser leurs problèmes. A ce titre il devient un outil transversal qui s'applique à tous les autres outils cités ci-dessus. **NB** : Il faut noter que ~~l'ISS~~ était à la base de l'élaboration de tous ces outils. C'est à partir de cet élément que les facilitateurs s'adressaient à la population afin d'avoir le maximum d'informations sur chaque outil.

◆ **Pointage des infrastructures au GPS**

Lors des différents diagnostics, les infrastructures socio-économiques de base de l'espace communal ont été identifiées, recensées et pointées au GPS suivant un ordre de passage prédéfini. Une fiche de collecte des données est remplie par infrastructure et contient les caractéristiques ~~retrace, l'état et le fonctionnement~~ de celle-ci, selon les cas.

◆ Désignation et installation des Comités de Concertation (CC)

~~Au cours de la dernière assemblée, l'OAL doit mettre en place une structure de coordination de développement du village dont le rôle principal est d'implémenter toutes les activités programmées dans le tableau de planification des solutions endogènes. A cet effet il présente aux participants Après la lecture des missions du CC, les critères et les conditions d'éligibilité aux différents postes du CC. L'OAL supervise le choix des personnes à même d'animer ces poste à travers un vote ou par consensus, des missions du CC et de leur statut, l'équipe des facilitateurs se retirent pour laisser les populations désigner leurs représentants. La forte participation des populations a facilité le déroulement des élections et a permis aux facilitateurs d'entrer rapidement en possession du procès-verbal et de la liste des membres du bureau.~~

1.2.2. Traitement des données

Les données issues des ~~diagnosticset collectées à partir des~~ fiches des données de base ont été synthétisées, agrégées et traitées par des calculs statistiques simples en vue d'obtenir des valeurs, telles que les moyennes, les rendements de production, les potentialités, les besoins et les différents taux. Ces données ainsi calculées sont ~~complétées~~supplées par des données bibliographiques portant sur les politiques sectorielles de développement au Cameroun, les données géographiques et celles portant sur les ressources naturelles et économiques de la localité de travail.

1.3. Consolidation des données du diagnostic et cartographie

Un rapport a été dressé au sortir des ~~villages-chaque village tout comme au terme du DIC et du DEUC, tant de l'espace urbain que de l'espace villageois.~~ Ces rapports ont été agrégés en trois documents synthétiques, présentant les données spécifiques à l'espace concerné. ~~On a veillé que toutes les informations soient ainsi prises en compte dans le rapport consolidé produit à cette fin.~~

La cartographe a quant à elle été rendue possible grâce aux ~~données -pointage-~~GPS des différentes infrastructures, des ressources, des points d'intérêts divers des villages et de la ville. Une équipe de facilitateurs de l'OAL accompagnée d'un facilitateur endogène s'est chargée de sillonner l'ensemble des villages à cette fin. Un projet de Plan d'Utilisation et de Gestion des Terres (PUGT) a été élaboré au bout de ce processus.

1.4. Atelier de planification, de mobilisation des ressources et de programmation

Celui-ci a eu lieu ~~dans~~à la salle des délibérations de la Commune de BOGO sous la présidence du Sous-Préfet de l'arrondissement de BOGO, représentant personnel du Préfet, en présence des sectoriels, de l'~~exécutif~~équipe municipale, des conseillers municipaux, des forces ~~vives de la localité~~du développement local et régional. Les activités ont consisté à présenter les cadres logiques consolidés par les sectoriels, les sources de financement ainsi que leurs circuits de mobilisation, la vision communale de développement de l'exécutif municipal, l'élaboration du ~~CDMT tableau de programmation~~, du plan d'investissement annuel ~~et~~ du plan de passation des marchés ~~du PIAet du cadre de dépenses à moyen terme (CDMT).~~

1.5. Mise en place du mécanisme de suivi évaluation participatif du PCD

~~Le comité de pilotage mis sur pied en place au début de processus pour faciliter le travail à l'OAL et suivre la conduite des différents diagnostics, a été transformé en comité de suivi et de mise en œuvre, au terme d'un arrêté municipal, rendu public à la fin de l'atelier de planification. Ce comité présidé par l'adjoint numéro un du Maire aura la charge de suivre la mise en œuvre heureuse des activités et projets programmés dans le cadre du PCD.~~

Mis en forme : Surlignage



**CHAPITRE : PRESENTATION
SOMMAIRE
DE LA COMMUNE**

2.. Présentation sommaire de la commune~~Localisation et superficie de la Commune.~~

2.1 Localisation de la commune et superficie

La Commune de Bogo située dans le département du Diamaré, région de l'Extrême-Nord s'étend sur 950 Km² et compte 227 villages répartis dans 12 lawanats~~22 villages et totalise~~ une population estimée à 105.747 habitants selon les données du dernier recensement général de la population et de l'habitat de 2005.

La commune de Bogo ~~Elle~~ est limitée :

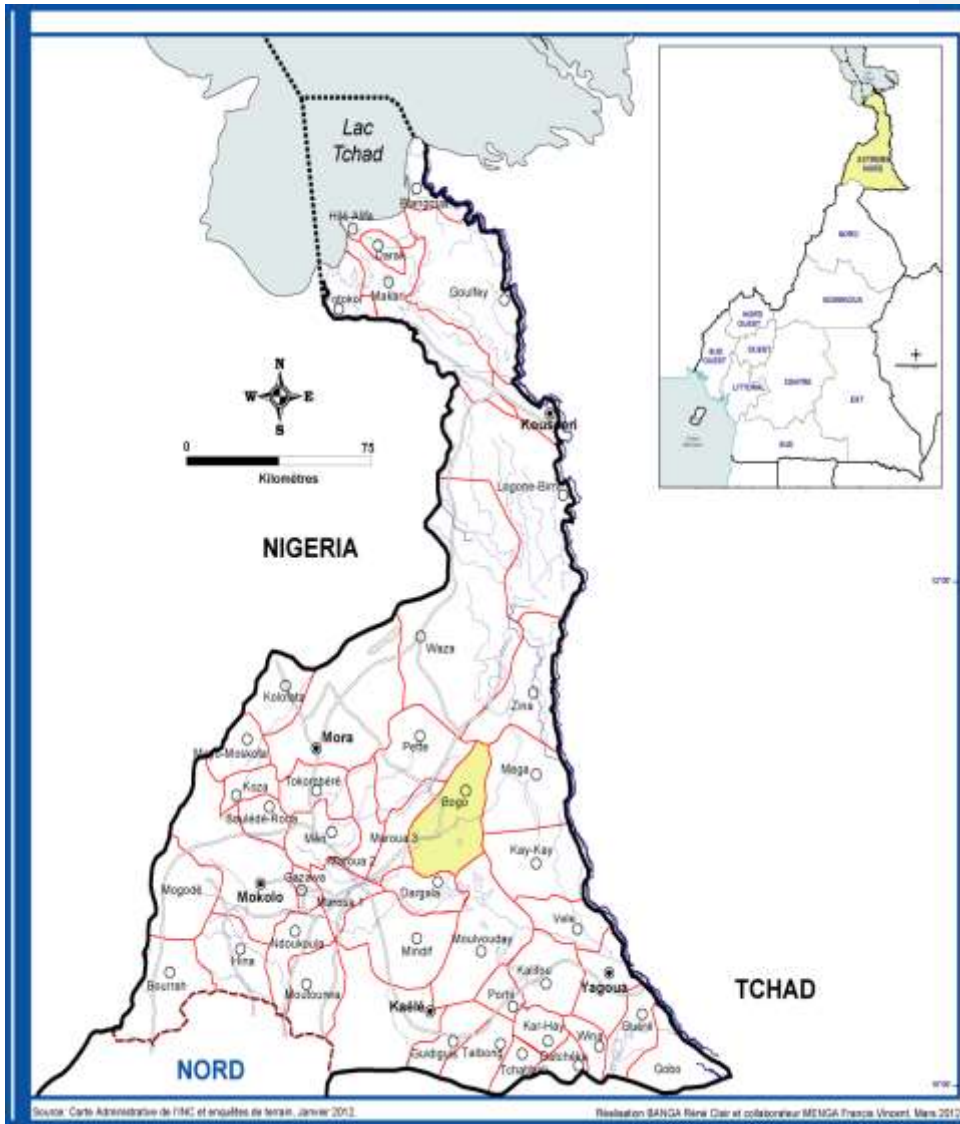
- Au Nord par les a~~C~~communes de Zina et de Waza ;
- Au Sud, par les Communes de Dargala et de Moulvoudaye ;
- A l'Est, par les communes de Maga, et de Kaikai (Mayo-danay)
- Et à l'Ouest, par les communes de Petté et de Maroua 3^{eme}

La ville de Bogo est située à 35 Km de Maroua (chef-lieu de la R~~r~~égion de l'Extrême-Nord)

La carte ci-dessous ~~représente~~ la localisation de la Commune de Bogo ~~dans l'Extrême-Nord et dans le département du Diamaré.~~

Carte 1: Carte localisation de la Commune par rapport au chef-lieu de département et au Cameroun,

PLAN COMMUNAL DE DEVELOPPEMENT (PCD) DE BOGO 2014



2.2 Milieu biophysique

2.2.1. Climat

La commune de BOGO est caractérisée par un climat sec et chaud typique des zones sahéliennes. On y distingue deux saisons : une longue saison sèche de ~~Sept~~sept à ~~huit~~sept mois (Novembre-Mai) et une courte saison de pluies de ~~quatre~~quatre à ~~cin~~cin quatre mois (Juin-Octobre). Il s'agit en somme d'un climat soudano sahélien à prédominance sahélienne.

La moyenne des précipitations annuelles est faible, entre 600 et 1000mm par an. Toutefois, il est important de ~~signaler que~~signaler les perturbations climatiques ~~qui~~ entraînent d'importantes fluctuations des ~~facteurs~~données climatiques depuis quelques années.

2.2.2. Relief

Le relief est constitué de plaines dans sa grande partie. Il n'est pas accidenté et c'est à peine si on peut trouver des pentes comme celle après le pont sur le le Mayo Doumou à l'entrée du quartier administratif de la ville de Bogo.

2.2.3. Sols

Dans l'arrondissement de BOGO, on rencontre les types de sols suivants :

- Les sols argileux ;
- Les sols sableux ;
- Les sols argilo sableux
- Les sols limoneux ;

Les hardés ou sols incultes impropres aux cultures.

Il existe des zones inondables appelées "karal" propices aux cultures de sorgho de saison sèche, maraichères (Oignon, tomate, et autres légumes).

-

2.2.4. Hydrographie

L'hydrographie dans la Commune de BOGO est constituée de deux mayos, le Doumou et le Boula, ces cours d'eau tarissent en saison sèche.

2.2.5. Végétation

La végétation est le domaine de la steppe arbustive et herbeuse. Le paysage est verdoyant en saison des pluies et cramé en saison sèche. On rencontre les mimosacées constituées des différentes variétés d'acacias, les ficus, les zizyphus mauritania, les rôniers, le neem (Azadirachta indica), le baobab (Adansonia digita) le tamarin (tamarica indica) le karité (Vitellaria paradoxa)... A ces espèces on peut ajouter les arbres fruitiers tels que le jujubier, le manguier, le citronnier, les anacardiens, etc.

Il existe des zones inondables appelées "karal" propices aux cultures de sorgho de saison sèche, maraichères (Oignon, tomate, et autres légumes).

Mis en forme : Retrait : Gauche : 1,27 cm, Sans numérotation ni puces

2.2.6. Faune et flore

La destruction de l'habitat naturel des animaux et l'austérité du climat ont entraîné la disparition du gros gibier de la commune. De nos jours on rencontre au niveau de la faune sauvage des mammifères (antilope, singe, écureuils, rats, hérissons). De la faune aviaire (canard sauvage, pintade, perdrix,)

2.2.7.. Ressources minières

Une étude ~~serieuse~~ sur le potentiel minier de la commune n'a pas été effectuée, les principales ressources minières rencontrées sont : le sable, l'argile, et quelques pierres.

2.2.8. Aires protégés

Il n'existe pas à proprement parler d'aires protégées dans la commune. Cependant nous notons la présence de ~~troisdeux~~ aires de reboisement dans les villages Balda ~~et~~ Djiddel ~~et~~ Ouro Yaya réalisées dans le cadre de l'opération Sahel vert actuelle.

2.3. Milieu humain

2.3.1 Démographie

~~2.3.2.2.3.1.1~~ Taille et structure de la population

La commune de BOGO compte ~~122~~ Lawanats villages dontet un espace urbain constitué de quinze quartiers. Ils sont traditionnellement dirigés par ~~une04~~ chefferie de 1^{er} degré et par plusieurs lawanes de 2^{ème} degré et Djaouros de 3^e degré. Il faut signaler que Bogo compte en fait ~~22735~~ petits villages qui ont été rassemblés pour formés 22 unités de planificationvillages objet de planification. Les tranches d'âges et la taille de la population sont présentées dans le tableau 1.

Tableau 24: Répartition de la population par tranche d'âge et en milieu urbain et rural

~~Il ressort du tableau 1 que, la population de BOGO est estimée à 105 747 habitants environ (Source : Enquête de terrainPI – PNVRA, 2013). Cette population est Constituée des tranches d'âges de 0 à 5 ans, de 6 à 15ans, de 16 à 35 ans, de 36 à 60 ans et plus de 60 ans. La population est essentiellement jeune. Le taux de masculinité se situe au niveau de 97% dans les villages et à près de 102% environ dans la ville. La pyramide des âges ci après en donne une illustration.~~

Mis en forme : Police :(Par défaut) Arial, Gras

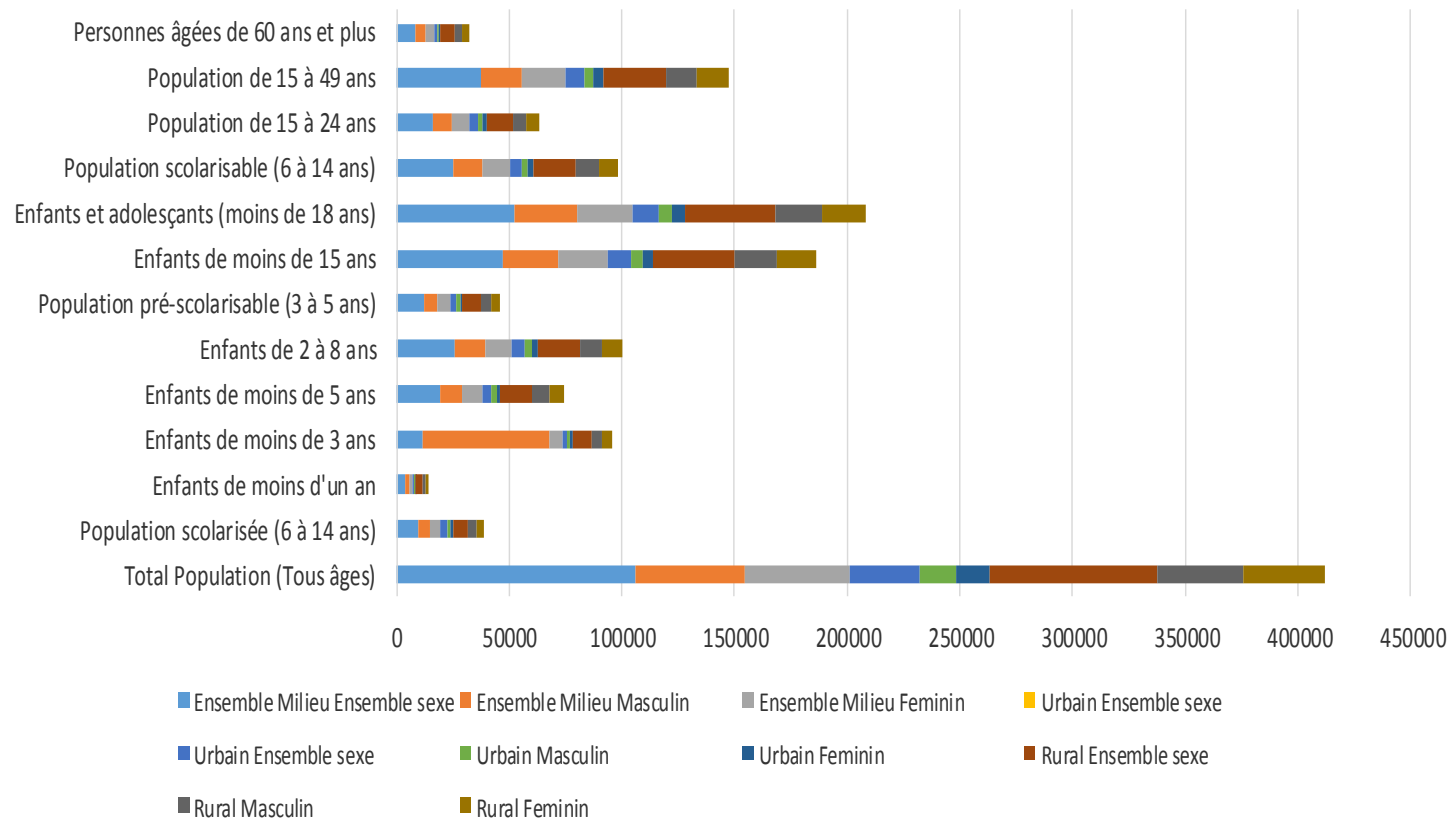
Mis en forme : Hiérarchisation + Niveau : 4 + Style de numérotation : 1, 2, 3, ... + Commencer à : 1 + Alignement : Gauche + Alignement : 1,8 cm + Retrait : 3,07 cm

PLAN COMMUNAL DE DEVELOPPEMENT (PCD) DE BOGO 2014

Répartition de la population par tranche d'âge et en milieu urbain et rural

CIBLE	Ensemble Milieu			Urbain			Rural		
	Ensemble sexe	Masculin	Féminin	Ensemble sexe	Masculin	Féminin	Ensemble sexe	Masculin	Féminin
Total Population (Tous âges)	105747	48 687	46 543	31 248	15 905	15 343	74 125	37 882	36 243
Enfants de moins d'un an	3 609	1 887	1 722	720	372	348	2 889	1 515	1 374
Enfants de moins de 3 ans (10,7%)	11 893	56112	5 781	2 134	1 118	1 016	8 759	4 494	4 265
Population cible du PEV (0-59 mois) (16,9%)	17872	13 582	12 199	5 550	3 057	2 493	19 031	9 825	9 206
Enfants de 2 à 8 ans	25 581	13 582	12 199	5 550	3 057	2 493	19 031	9 825	9 206
Population pré-scolarisable (3 à 5 ans) (6,3%)	6662	24 583	22 442	9 975	5 343	4 632	36 050	18 740	17 310
Enfants de moins de 15 ans	47 025	24 583	22 442	9 975	5 343	4 632	36 050	18 740	17 310
Enfants et adolescents (12 à 18 ans) (18,5%)	19563	4 500	3 757	1 484	755	729	6 273	3 545	2 728
Population scolarisable (6 à 14 ans) (23,4%)	25 139	13 195	11 944	5 143	2 701	2 442	18 996	9 994	9 002
Population de 15 à 34 ans (34,7%)	36694	18 111	19 305	8 479	4 146	4 333	27 937	13 465	14 472
Population de 15 à 49 ans	37 416	18 111	19 305	8 479	4 146	4 333	27 937	13 465	14 472
Personnes âgées de 60 ans et plus	8 257	4 500	3 757	1 484	755	729	6 273	3 545	2 728

Repartition de la population de la commune de Bogo par tranche d'âge



PLAN COMMUNAL DE DEVELOPPEMENT (PCD) DE BOGO 2014

Il ressort du tableau 1 que la population de BOGO peut être estimée à **105 747** habitants environ (Source : RGPH, 2005). Cette population est constituée des tranches d'âges de 0 à 5 ans, de 6 à 15ans, de 16 à 35 ans, de 36 à 60 ans et plus de 60 ans. La population est essentiellement jeune. Le taux de masculinité se situe au niveau de 97% dans les villages et à près de 102% environ dans la ville. La pyramide des âges ci-après en donne une illustration.

Pyramide des âges

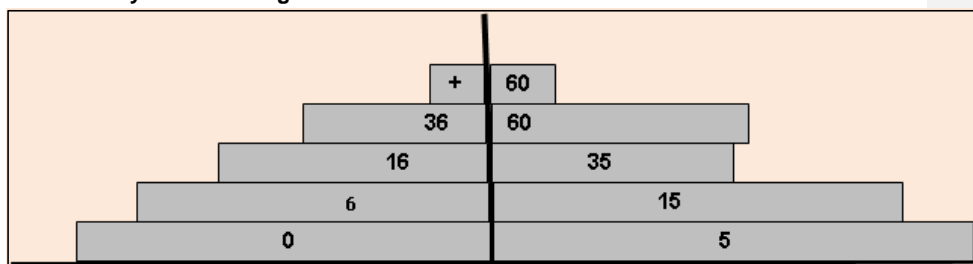


Figure 1 Hommes Femmes

5 15 35 60 +60 0 +60 60 35 15 5

[Insérer le commentaire et revoir les données de la pyramide des âges](#)

Il ressort du tableau 1 que, la population de BOGO est estimée à **105 747** habitants environ (Source : *Enquête de terrain PI – PNVRA, 2013*). Cette population est constituée des tranches d'âges de 0 à 5 ans, de 6 à 15ans, de 16 à 35 ans, de 36 à 60 ans et plus de 60 ans. La population est essentiellement jeune. Le taux de masculinité se situe au niveau de 97% dans les villages et à près de 102% environ dans la ville. La pyramide des âges ci-dessous en donne une illustration.

Cette pyramide est à l'image de toutes les pyramides des pays du tiers monde en forme d'escalier, avec une base élargie et un sommet qui se rétrécit au fur et à mesure que l'âge avance. Cela signifie que les taux de natalité sont trop élevés avec une espérance de vie faible.

2.3.3.2 Histoire de la commune de Bogo

La commune de Bogo a été créée en 1961, pendant une douzaine d'années l'administration de la localité incombait au lamido de Bogo. C'est À partir du 13 /12/1973 avec la nomination de Bouba Oumarou adjoint d'administration que Bogo a connu une administration établie avec des acteurs autres que les autochtones. Il est sous-préfet et maire de la commune qui a les mêmes limites que l'arrondissement. Il sera remplacé le 05/09/1976 par Yaouba Bakari qui conduira aux destinés de la commune pendant quatre années. Ensuite lui succèdera Ondo Ebang Marcel secrétaire d'administration de 1980 à 1988 il sera le dernier Sous-préfet –Maire. Du 1^{er} /03/1988 au 18/05/1994 Akono Ze est sous-préfet, remplacé le 18/05/1994 par Mohamad Salihou qui dirigera l'arrondissement jusqu'en 1998 date de son départ et remplacé par Ngouchémé Kouthem Alexandre le grand premier sous-préfet administrateur civil qui dirigera jusqu'en 2000 et sera remplacé par un autre administrateur civil en la personne de Bello Léonard qui quittera Bogo en 2003 et remplacé par Abdoulaye Oumarou Secrétaire d'administration principal qui partira de Bogo le 13/10/2008. De 2008 à 2011 Moussa prend le commandement à la tête de l'arrondissement, lui-même remplacé par Mamadi Mahamad administrateur civil du 13/10/2008 au 10/05 2013. Et depuis lors l'arrondissement est dirigé par Fouapon Alassa secrétaire d'administration. A ce jour la commune de Bogo a à sa tête sa majesté le lamido Ahmadou Ousmanou

Mis en forme : Hiérarchisation + Niveau : 3 + Style de numérotation : 1, 2, 3, ... + Commencer à : 1 + Alignement : Gauche + Alignement : 1,2 cm + Retrait : 2,47 cm

Mis en forme : Police :11 pt, Surlignage

2.3.3.1 Organisation sociale et administrative

~~Les populations de la commune de Bogo pratiquent trois religions : l'animisme, le christianisme et l'islam. Les pratiquants de ces religions s'acceptent mutuellement dans leurs pratiques et cohabitent.~~

La structure sociale est organisée autour des guides des communautés. Ces guides sont appelés Lamido pour le cas de celui de Bogo, Lawanes et Djaoros dans les villages et quartiers. Le lamidat ~~canton~~ de Bogo épousant les contours de la commune, le Lamido de Bogo chef de premier degré est représenté dans les villages et quartiers par les Lawanes et djaoros. Ils jouent un rôle important dans la préservation de la paix sociale au sein de leurs communautés avec entre autres missions la gestion des conflits sociaux, agro-pastoraux, fonciers et rendent compte à leurs supérieurs hiérarchiques respectifs.

La commune de BOGO compte ~~227 villages dont l'22 villages et un espace~~urbain. La commune est traditionnellement dirigée par ~~une~~04 chefferie de 1^{er} degré qui trône sur 12 cantons de 2^{ème} degré et plusieurs Djaouros de 3^e degré qui sont soit des chefs de villages ou de quartiers.

L'organisation sociale est basée sur le respect des autorités administratives : Sous-préfet, forces de maintien de l'ordre (gendarmerie, police), ~~et municipales.~~

2.3.3.2 Ethnies

L'espace communal est cosmopolite. Les principales ethnies représentées sont les peulhs, les mousgoum, les Kanurisiratas, à leur coté vivent plusieurs autres tribus. Mis à part quelques conflits d'ordre foncier, les relations interethniques et intercommunautaires sont en général pacifiques.

2.3.3.3 Religions

Les religions pratiquées sont l'islam, et le Christianisme ~~et l'animisme~~, avec une nette prédominance ~~de l'islame la religion musulmane. Les pratiquants de ces religions s'acceptent mutuellement et cohabitent pacifiquement. La cohabitation entre ces différentes~~

Mis en forme : Espace Après : 0 pt, Ne pas ajouter d'espace entre les paragraphes du même style

~~obédience est excellente. Aucun affrontement majeur n'a opposé des fidèles de religions différentes.~~

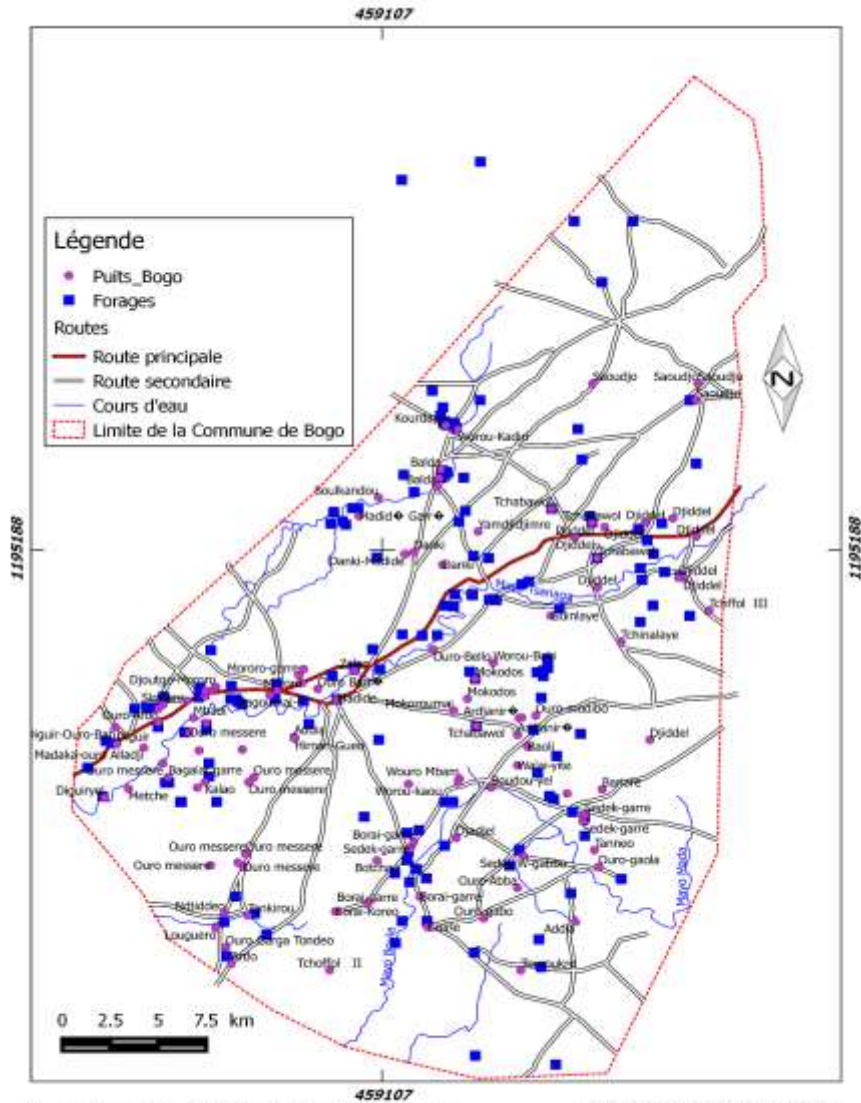
2.4 Principales infrastructures par secteur

Secteur eau

Insérer une petite introduction avant le tableau et la carte sur l'eau

~~Secteur eau~~ — **Carte 2 : carte hydraulique**

PLAN COMMUNAL DE DEVELOPPEMENT (PCD) DE BOGO 2014



Source: Google Earth 2015, collecte de données PI-PNVRA, 2015

Réadapté par Nanfang, Emmanuel, S

PLAN COMMUNAL DE DEVELOPPEMENT (PCD) DE BOGO 2014

TABLEAU DE CONSOLIDATION DES DONNEES SUR LES FORAGES

Village	Population (a)	Coordonnées géographiques de l'ouvrage			REALISATION			CARACTERISTIQUES DE L'OUVRAGE							Etat de l'ouvrage	ENTRETIEN			QUANTITE ET QUALITE EAU				
					Entreprise	Source de financement	Date mise en service	Anti boubrier	Aire assainissement	Diamètre du forage	Profondeur forage	Hauteur de l'eau	Type de pompe	Marque		Fonctionnement	Cause panne	Exploitation de l'ouvrage	Existence Comité de gestion	Fonctionnalité CG	Quantité suffisante	Qualité de l'eau	Maladies liées à l'eau
X	Y	Z																					
OURO Baré		014,58722°	10,73718°	339 m	BID	1990	O	N					PMH	Vergnet	N		N	N					
Résidence Sous-Préfet		014,59829°	10,73299°	345 m	BID	1990	O	N					PMH	Vergnet	O		O	O	Bonne				
MATAKAMRE (Bogo)		014,60498°	10,72898°	345 m	Commune	2010	O	N					PMH	vergnet	N		O	N	Mauvaise				
SARARE (Bogo)		014,60498°	10,72898°	345 m	Commune	2010	O	N					PMH	INDIA	N		N	N	Bonne				
SARARE (Bogo)		014,60958°	10,73051°	345 m	Commune	2012	O	O			30 m		PMH	INDIA	N		O	O	N	Bonne			
FOUNANGUEGJE (Bogo)		014,61624°	10,73678°	345 m	BID	1990	O	N			50 m		PMH		N		N	N	O	Bonne			
BOGO (Fonanguedjé)		014,61581°	10,73923°	342 m			O						PMH	Vergnet	N								
BOGO (Sirataré)		014,61194°	10,74096°	341 m	ACAMAS	2014	O	N			21 m		PMH	INDIA	O								
BOGO (Marché)		014,60735°	10,73825°	346 m	BID	1993	O	N			60 m		PMH	Vergnet	O		N	N	O	Bonne			
CSI SIRATARE Bogo		014,61327°	10,74653°	340 m	ACAMAS	2011	O	O			30 m		PMH	INDIA	O		O	O	O	Bonne			
Maouniré Bogo		014,61294°	10,74352°	342 m	BIP	2009	O	O					PMH	Vergnet	N		N	N	O	Bonne			
Bogo Guizigaré		014,60945°	10,74455°	345 m	Commune	2010	O	O			30 m		PMH	INDIA	N		N	N	O	Bonne			
Bogo Abattoir		014,61567°	10,74748°	337 m	Commune	2005	O	O					PMH	INDIA	N		N	N	N				
Chefferie Bogo		014,60273°	10,73544°	353 m	BID	1992	O	O					PMH	Vergnet	N		N	N	O	Bonne			
Bogo (Dor Yoldé D)		014,61270°	10,72988°	347 m	KANSUYU	2014	O	N			27 m		PMH	INDIA	O		O	O	O	Bonne			
Keltin	100	014,62901°	10,71386°	337 m	KANSUYU	2014	O	N			24 m		PMH	INDIA	O		O	N	O	Bonne			
Bogo (Dassingaré)		014,61753°	10,73068°	341 m			O	N			24 m		PMH	INDIA	O		N	N	O	Bonne			
Bogo (Dassingaré)		014,61991°	10,73014°	343 m	KANSUYU	2006	O	N			24 m		PMH	INDIA	O		O	O	O	Bonne			
Bogo Dassingaré		014,61913°	10,73110°	340 m	Commune	2011	O	O			29 m		PMH	INDIA	O		O	O	O	Bonne			
BOGO (Gawarewol)		014,63156°	10,73313°	338 m	African Devp	2011	O	N			29 m		PMH	INDIA	O		O	O	O	Bonne			
BOGO (Gawarewol Bou)		014,62419°	10,73869°	350 m	OUSMAN BIRI AHMAD ABDA	2006	N	N			24 m		PMH	INDIA	O		N	N	N	Bonne			
BOGO GARRE		014,60359°	10,73625°	340 m	Commune	2010	O	N			29 m		PMH	INDIA	O		N	N	N	Bonne			
BOGO GARRE K. O.		014,60451°	10,73734°	350 m	PARFAR	2010	O	N			50 m		PMH	INDIA	O		N	N	O				
BOGO (Bongoré)		014,60522°	10,73624°	348 m		2010	O	N			21 m		PMH	INDIA	N		N	N	N	Mauvaise			
BOGO (Bongoré)		014,60595°	10,73621°	349 m	GEOPOR RISA PPTÉ	2003	O	N			40,5 m		PMH	Vergnet	N		N	N	O	Bonne			
BOGO GARRE		014,60423°	10,73524°	354 m	CANSUYU	2014	N	N			21 m		PMH	INDIA	O		N	N	N	Mauvaise			
BOGO (Laidéwo)		014,60160°	10,73295°	356 m	Commune	2009	O	N			25 m		PMH	INDIA	N		N	N	N	Bonne			
Bogo (Marché)		014,60688°	10,73754°	348 m	Arabie S.	2005	N	N					PMH	INDIA	N		N	N	N	Mauvaise			
Hodandé Ardjanie		014,59493°	10,71430°	343 m	CAMSUYU	2014	O	N			24 m		PMH	INDIA	O		O	O	O	O			
ARDJANI		014,58975°	10,70585°	341 m	CAMSUYU	2013	N	N			23 m		PMH	INDIA	O		O	O	N	O			
DAMBAYE GARRE		014,53500°	10,510,85°	356 m	BID	1985	O	N			40,5 m		PMH	Vergnet	N		N	N	O	Bonne			
DAMBAYE IBBAWO		014,53830°	10,50719°	363 m	CAMSUYU	2013	N	N			21 m		PMH	INDIA	N		N	N	N	Mauvaise			
DAMBAYE GARRE		014,53839°	10,510,69°	357 m	BID	1990	O	N			40 m		PMH	Vergnet	O		N	N	O	Bonne			
DAMBAYE GARRE		014,53588°	10,51165°	361 m	CAMSUYU	2014	N	N			25 m		PMH	INDIA	O		N	N	N	Mauvaise			
DAMBAYE GARRE		014,53276°	10,50998°	363 m	Arabie S.	2012	N	N			24 m		PMH	INDIA	O		N	N	N	Mauvaise			
TANKIROU GARRE		014,52332°	10,62600°	353 m	Française BIP	1986	O	N			40 m		PMH	Vergnet	O		N	N	N	Bonne			
TANKIROU Magomré	300	014,56571°	10,62958°	356 m	Commune	2003	O	O			60 m		PMH	Vergnet	N		O	N	O	Bonne			
TANKIROU GARRE		014,57018°	10,62639°			2015	O	O							N		N	N					
HODANGO		014,57110°	10,61823°	350 m	Française BIP	1982	O	N			68 m		PMH	Vergnet	O		O	O	O	Bonne			
TANKIROU Wawango	140	014,57986°	10,61937°	347 m	BOUBA B.	2014	N	N			21 m		PMH	INDIA	O		N	N	O	Mauvaise			
TANKIROU ADDIA		014,58478°	10,62549°	348 m	CHINOISE Communauté	1991	O	N			45 m		PMH	Vergnet	N		O	N	O	Bonne			
TANKIROU DJIDDEWO		014,58495°	10,62975°	347 m	ACAMAS	2011	O	O			29 m		PMH	INDIA	N		O	N	N	Mauvaise			

PLAN COMMUNAL DE DEVELOPPEMENT (PCD) DE BOGO 2014

TANKIROU OURO BABARE		014.57670°	10.62493°	353 m		PNDP Com	2012	O	O	40 m		PMH	Vergnet	O				O	O	O	Bonne
TANKIROU OURO GARGA		014.55223°	10.60821°	358 m	GEOFOR IPRESA	BID	2002	O	N	50,50 m		PMH	Vergnet	O				O	O	O	Bonne
TANKIROU ARDOWO	360	014.55632°	10.63853°	361 m		AHMADOU	2011	O	N	21 m		PMH	INDIA	N				O	N	N	Mauvaise
BORAI KOREWO	303	014.60472°	10.63334°	343 m		CAMSUYU	2013	N	N	21 m		PMH	INDIA	O				O	O	N	Mauvaise
BORAI OURO GANGEL	504	014.63252°	10.64992°	340 m		CHINOISE	1991	O	N	50 m		PMH	Vergnet	O				N	N	N	Bonne
BORAI KARA	277	014.63782°	10.65391°	339 m		SERPTP	CM/FED	2013	O	O	10,77 m		PMH	INDIA				O	O	N	Mauvaise
BORAI		014.63811°	10.65702°	340 m		CGC CAMI	BIP	2006	O	N	80 m		PMH	Vergnet	O			O	O	O	Bonne
BORAI DORERE		014.63532°	10.65152°	340 m		Communaute	2013	N	N	21 m		PMH	INDIA	O				O	O	O	Mauvaise
BORAI GARRE		014.63884°	10.66076°	341 m		CHINOISE	BID	1995	O	N	40 m		PMH	Vergnet	O			N	N	O	Bonne
BORAI GARRE		014.63941°	10.66222°	40,50 m		BID	1995	O	N	40,50 m		PMH	Vergnet	O				N	N	O	Bonne
BORAI GARRE		014.63994°	10.66100°	339 m			2014	N	N	24 m		PMH	INDIA	O				N	N	N	Mauvaise
BORAI Gada Lougol		014.63817°	10.67025°	341 m		BID	1990	O	N	40 m		PMH	Vergnet	O				O	O	O	Bonne
DIGUIR GARRE	752	014.49768°	10.71595°	357 m		CAMSUYU	2014	N	N	12 m		PMH	INDIA	N				N	N	N	Mauvaise
DIGUIR GARRE		014.49817°	10.71476°	354 m		CHINOISE	BID	1986	O	N	40 m		PMH	Vergnet	N			O	N	O	Bonne
DIGUIR GARRE		014.49501°	10.71608°	359 m		CHINOISE	BID	1986	O	N	45 m		PMH	Vergnet	O			O	O	O	Bonne
DIGUIR OURO ALADJI		014.50650°	10.73055°	351 m		ACAMAS	2013	N	N	24 m		PMH	INDIA	N				N	N	N	Mauvaise
OURO ALADJI	153	014.50812°	10.73192°	352 m		CHINOISE	BID	1985	O	N	40 m		PMH	Vergnet	O			O	O	O	Bonne
SAWAWO		014.51560°	10.73328°	351 m		Commune	2013	O	O	9,90 m	2 m	PMH	INDIA					N	N	O	Bonne
WOURO ISSA		014.61597°	10.76117°	342 m		Arabie S.	2012	O	N	21 m		PMH	INDIA	O				N	N	N	Mauvaise
WOURO YAYA		014.52165°	10.76211°	345 m		BID	1991	O	N	40 m		PMH	Vergnet	O				N	N	O	Bonne
WOURO YAYA MANGO	206	014.62593°	10.76400°	344 m		COMMUNALUTE	2013	N	N	24 m		PMH	INDIA	O				N	N	N	Mauvaise
KACHELWO		014.61631°	10.75633°	339 m		DJAORO Q.	2013	N	N	21 m		PMH	INDIA	N				N	N	N	Mauvaise
KACHELWO		014.61969°	10.75282°	346 m		ACAMAS	2011	N	N	24 m		PMH	INDIA	O				N	N	N	Mauvaise
WOUROU BADANNE		014.62292°	10.75475°	341 m		ACAMAS	2011	O	N	24 m		PMH	INDIA	O				N	N	N	Mauvaise
BAWAWO	405	014.51867°	10.73291°	349 m		CHINOISE	BID	1985	O	N	40 m		PMH	Vergnet	O			O	O	O	Bonne
SAWAWO OURO ABBI	308	014.52092°	10.73594°	353 m		Arabie S.	2013	N	N	40 m		PMH	INDIA	O				N	N	N	Mauvaise
OURO ARDO	312	014.51845°	10.72598°	356 m		ACAMAS	2013	O	N	21 m		PMH	INDIA	O				O	N	O	Mauvaise
OURO MESSERE		014.53199°	10.72039°	359 m		GEOFOR	BID	1990	N	N	40 m		PMH	Vergnet	N			N	N	O	Bonne
DJIDDEL		014.75241°	10.81678°	322 m		GEOFOR IP	BID	1990	O	N	60 m		PMH	INDIA				O	O	O	Bonne
DJIDDEL GARRE		014.75401°	10.816270°	322 m		ACAMAS	2012	O	N	30 m		PMH	INDIA	O				O	O	O	Bonne
DARWALA OURO B.		014.70172°	10.79788°	326 m		GEOFOR IP	BID	1990	O	N	60 m		PMH	Vergnet	O			O	O	O	Bonne
MARARA		014.72764°	10.80881°	323 m		CAMSUYU	2012	O	N	27 m		PMH	INDIA	O				O	O	O	Bonne
DARWALA S.		014.69622°	10.79146°	328 m		GEOFOR IP	BID	1990	O	N	60 m		PMH	Vergnet	O			O	O	O	Bonne
DARWALA OURO ALHADJI		014.69892°	10.79618°	327 m		GEOFOR IP	BID	1993	O	N	40 m		PMH	Vergnet	O			O	O	O	Bonne
TCHABAWOL		014.67097°	10.80717°	338 m		BID	1991	O	N			PMH	Vergnet	O				O	O	O	Bonne
TCHABAWOL		014.66956°	10.80914°	333 m		PNDP	2012	O	O			PMH	Vergnet	O				O	O	O	Bonne
TCHABAWOL		014.66656°	10.81085°	334 m		PNDP	2012	O	O			PMH	INDIA	O				O	O	O	Bonne
TCHABAWOL		014.67200°	10.80580°	331 m		WAMY	2012	O	O	30 m		PMH	INDIA	N				O	O		Bonne
DOUDO		014.68266°	10.80632°	330 m			2010	N	N			PMH	INDIA	O				O	O	O	Bonne
GUELIN MANGO		014.56640°	10.78960°	331 m		Commune	2010	O	O	53 m		PMH	INDIA	O				O	O	O	Bonne
SOURBAWOL		014.66075°	10.78967°	331 m		GEOFOR IP	BID	1990	O	N	60 m		PMH	Vergnet	O			N	N	N	Bonne
GUINLEY		014.67821°	10.78283°	328 m		BID	1990					PME		O				O	O	O	Bonne
GUINLEY GARRE		014.68056°	10.78686°	327 m		BID	1990	O	N	60 m		PMH	Vergnet	N				O	O	O	Bonne
BEDJ-BADJI		014.62477°	10.75057°	339 m		BID	1990	O	N	60 m		PMH	Vergnet	O				O	O	O	Bonne
BEDJ-BADJI NGOYAWO		014.63487°	10.75380°	337 m		ACAMAS	2012	N	N	24 m		PMH	INDIA	O				O	O	O	Bonne
BADJI-BEDJI 3		014.63817°	10.75401°	336 m		BIP	2013	O	O	24 m		PMH	INDIA	O				N	N	N	Mauvaise
BEDJ-BADJI KEORANGA S.		014.65079°	10.76293°	334 m		CAMSUYU	2014	N	N	23 m		PMH	INDIA					O	N	O	Bonne
MOKODOS		014.66788°	10.75144°	332 m		BID	1990	O	N	60 m		PMH	Vergnet	O				O	N	O	Bonne
WOURO BAKRI	428	014.67844°	10.75262°	329 m		CAMSUYU	2014	N	N	24 m		PMH	INDIA	O				O	O	N	Mauvaise
DO'OU LOUGGOL	135	014.69047°	10.74778°	330 m		COMMUNALUTE	2013	N	N	21 m		PMH	INDIA	O				O	O	O	Bonne
BOAIRE (BAOUTI)	427	014.70315°	10.73484°	327 m		CAMSUYU	2014	N	N	25 m		PMH	INDIA	O				O	O	O	Mauvaise

PLAN COMMUNAL DE DEVELOPPEMENT (PCD) DE BOGO 2014

SAPSAP HAMADOU	423	014,65582°	10,68477°	333 m	GEOFOR /F	BID	1990	O	N		50 m		PMH	Vergnet	O				O	O	O	Bonne
BOUDOUYEL	354	014,67765°	10,69805°	331 m		CAMSUYU	2014	O	N		30 m		PMH	INDIA	O				N	N	O	
BOUDOU WOILARE	160	014,66243°	10,70233°	332 m		CAMSUYU	2013	O	N		24 m		PMH	INDIA	O				O	O	o	Bonne
BOUDOU DJABIRE		014,66463°	10,69130°	333 m		ACAMAS	2014	O	O		24 m		PMH	INDIA	O				N	N	O	Bonne
GUELIN MANGO	203	014,66127°	10,67523°	335 m		CAMSUYU	2013	N	N		24 m		PMH	INDIA	O				O	O	O	Bonne
BANKIRE	1009	014,64138°	10,66575°	347 m		CAMSUYU	347 m	O	N		24 m		PMH	INDIA	O				O	O	O	Bonne
BORAI TCHAKAMADJE	230	014,64469°	10,63825°	336 m		ACAMAS	2014	O	O		27 m		PMH	INDIA	O				O	O	O	Bonne
GUIRLEY		014,64468°	10,62114°	339 m		BIP	2011	O	O		27 m		PMH	INDIA	O				N	N	O	Bonne
GUIRLEY	776	014,64726°	10,62221°	339 m	GEOFOR /F	BID	1990	O	N		60 m		PMH	Vergnet	O				O	O	O	Bonne
YOLEL 2	296	014,63241°	10,61426°	345 m	GEOFOR /F	BID	1990	O	N		60 m		PMH	Vergnet	O				N	N	O	Bonne
GUIRLEY		014,64759°	10,62614°	342 m	GEOFOR /F	BID	1990	O	N		60 m		PMH	Vergnet	O				N	N	O	Bonne
WOURO LIMANE		014,67017°	10,61029°	344 m	GEOFOR /F	BID	1990	O	N		60 m		PMH	Vergnet	O				O	O	O	Bonne
KAWAYA	263	014,70115°	10,61656°	343 m	GEOFOR /F	BID	1993	O	N		60 m		PMH	INDIA	O				O	O	O	Bonne
KAWAYA		014,70176°	10,61973°	341 m		CAMSUYU	2014	O	N		24 m		PMH	INDIA	O				N	N	N	Mauvaise
WINDE SEDDEK	304	014,69365°	10,65829°	340 m		Arabie S.	2012	O	N		27 m		PMH	INDIA	O				O	O	O	Bonne
TOUPERE	164	014,69143°	10,66177°	339 m	GEOFOR /F	BID	1992	O	N				PMH	INDIA	N				N	N	N	Bonne
TOUPERE	202	014,69186°	10,66192°	339 m		Arabie S.	2011	O	O		24 m		PMH	INDIA	N				N	N	N	Mauvaise
WOILA MAYO	324	014,68754°	10,65852°	340 m		Belgique	2003	O	N		40 m		PMH	Vergnet	O				N	N	O	Bonne
FONKARBEWO	423	014,67062°	10,64190°	338 m	GEOFOR /F	BID	2002	O	N		50,50 m		PMH	Vergnet	O				N	N	O	Bonne
SADDEK OURO GABDO	471	014,67480°	10,62801°	341 m		CAMSUYU	2013	N	N		24 m		PMH	INDIA	O				N	N	O	Bonne
BAOULI ARDJANIRE		014,69223°	10,71966°	331 m		BIP	2013	O	O		27 m		PMH	INDIA	O				N	N	N	Bonne
SEDEK GARRE		014,72019°	10,67805°	334 m		BID	1990	O	N		40 m		PMH	Vergnet	N				N	N	O	Bonne
TOUROUKE		014,70774°	10,68721°	336 m	GEOFOR /F	BID	1995	O	N		50 m		PMH	Vergnet	O				N	N	O	Bonne
OURO YOLDE		014,70598°	10,68876°	333 m	GEOFOR /F	BID	1990	O	N		40 m		PMH	Vergnet	O				N	N	O	Bonne
SADEK GARRE		014,72415°	10,67788°	336 m	GEOFOR /F	BID	1991	O	N		60 m		PMH	Vergnet	O				O	O	O	Bonne
SADEK GARRE		014,72353°	10,67727°	335 m	MAHAMAD	CM/FED	2013	O	O	2,20 m	19,40 m		PMH	INDIA	N				N	N	N	Mauvaise
TAOROU 1		014,74014°	10,64712°	337 m	GEOFOR /F	BID	1991	N	N		40 m		PMH	Vergnet	O				O	N	O	Bonne
KAGAWO		014,71684°	10,08056°	332 m	GEOFOR /F	BID	1990	O	N		60 m		PMH	Vergnet	O				O	O	O	Bonne
BAOULI FARIKOU		014,70773°	10,73127°	329 m		CAMSUYU	2014	O	N		21 m		PMH	INDIA	O				N	N	N	Mauvaise
DARWALA		014,69265°	10,79473°	328 m		BID	1990	O	O		60 m		PMH	Vergnet	O				O	O	O	Bonne
MDIDE GADA MAYO		014,60278°	10,83090°	332 m	GEOFOR /F	BID	1990	O	N		60 m		PMH	Vergnet	N				N	N	O	Bonne
MADIE SORATARE		014,6014,0°	10,82520°	334 m		CM/FOD	2006	O	N	1,20 m	22 m		PMH	INDIA	N				N	N	N	Mauvaise
MADIDE GARRE		014,60869°	10,82457°	337 m	GEOFOR /F	BID	1990	N	N				PMH	INDIA	O				O	O	O	Bonne
MADIDE FEWANGO		014,60703°	10,82626°	332 m	GEOFOR /F	BID	1990	O	N		60 m		PMH	Vergnet	N				N	N	O	Bonne
OURO MASSERE		014,53736°	10,72164°	356 m		BID	1990	N	N		40 m		PMH	Vergnet	N				N	N	O	Bonne
OURO MASSERE TCHOFOL		014,54233°	10,72409°	353 m		Miss. Cath.	2007	N	N		20 m		PMH	INDIA	O				N	N	N	Bonne
OURO MASSERE TCHOFFOL	301	014,54510°	10,72504°	348 m		CAMSUYU	2013	N	N		21 m		PMH	INDIA	O				O	O	N	Mauvaise
OURO MESSERE WINDE		014,52872°	10,71710,°	351 m		Elite (SADOU)	2014	N	N		21 m		PMH	INDIA	O				N	N	N	Mauvaise

PLAN COMMUNAL DE DEVELOPPEMENT (PCD) DE BOGO 2014

BAGALAF GARRE		014,53110°	10,69762°	356 m		BIP	2012	N	N		24 m		PMH	INDIA	O				O	N	N	Bonne
OURO MBAM	508	014,54529°	10,69694°	351 m		OBDS	2013	O	N		24 m		PMH	INDIA	O				O	O	N	Mauvaise
OURO MBAM	508	014,54706°	10,69815°	353 m	CHINOISE	BID	1990	O	N		40 m		PMH	Vergnet					N	N	O	Bonne
SOUTNINGO		014,54383°	10,70470°	348 m		BID	1994	O	N		40,5 m		PMH		O				N		O	Bonne
BAGALAF GARRE		014,52981°	10,69733°	355 m	GEOFOR/F	PTE	2003	O	N		60,5 m		PMH	Vergnet	N				N	N	O	Bonne
BAGALAF GARRE		014,52492°	10,69536°	360 m		MANOU	2011	N	N		24 m		PMH	INDIA	O				N	N	N	Mauvaise
BAGALAF GARRE		014,52476°	10,69501°	354 m	CHINOISE	BID	1991	O	N		40 m		PMH	Vergnet	N				N	N	O	Bonne
BAGALAF GARRE		014,52293°	10,69489°	355 m		BID	1993	O	N		60 m		PMH	Vergnet	O				N	N	O	Bonne
MATCHE	747	014,50564°	10,69175°	352 m		CM/FED	2013	O	O	2,40 m	5,70 m		PMH	INDIA	O				O	O	N	Mauvaise
DIGUIRIEL	157	014,4616°	10,68827°	367 m		CM/FED	2009	O	N				PMH	INDIA	O				N	N	N	Mauvaise
MADAKA LANGUEL	103	014,52774°	10,73168°	354 m		ACAMAS	2012	N	N		24 m		PMH	INDIA	O				N	N	N	Mauvaise
YOROUNDOU SIRATARE		014,53030°	10,73425°	351 m		BIP	2014	N	N		24 m		PMH	INDIA	N				N	N		Mauvaise
YOROUNDE 557		014,53310°	10,73624°	351 m		CM/FED	2013	O	O	8,75 m			PMH	INDIA	O				O	O	N	
SAWAWO OURO ABBA	263	014,52234°	10,73799°	353 m	CHINOISE	BID	1990	O	N		60 m		PMH	Vergnet	N				N	N	O	Bonne
MBADI	563	014,50010°	10,75734°	347 m		ACAMAS	2010	O	N		24 m		PMH	INDIA	N				N	N	N	Mauvaise
DJOUNGO		014,54671°	10,74505°	348 m		CAMSUYU	2013	N	N		24 m		PMH	INDIA	O				N	N	N	Mauvaise
MADAKA SALAKRE		014,54109°	10,74476°	345 m		OBDS	2012	O	N		21 m		PMH	INDIA	O				N	N	N	Mauvaise
MADALA WOILARE		014,13931°	10,74299°	346 m	GEOFOR	BID	1990	O	N		60 m		PMH	Vergnet	N				N	N	O	Bonne
MADAKA MOGOMIRE		014,54636°	10,73907°	350 m		Commune	2013	O	O		24 m		PMH	INDIA	N				N	N	N	Mauvaise
MDALAK		014,54180°	10,73890°	347 m		CAMSUYU	2014	N	N		24 m		PMH	INDIA	N				N	N	N	Mauvaise
MADAKA		014,54121°	10,73915°	353 m	GEOFOR	BID	1993	O	N				PMH	Vergnet	O				N	N	O	Bonne
MADAKA		014,53879°	10,73783°	351 m		Belgique	2003	O	N		40 m		PMH	Vergnet	O				N	N	O	Bonne
MADAKA GARRE		014,53564°	10,73792°	355 m		Arabie S.	2014	N	N		24 m		PMH	INDIA	O				N	N	N	Mauvaise
MADAKA GARRE		014,53612°	10,73649°	352 m		BIP	2014	O	N		35 m		PME		N				O	N	O	Bonne
SITARE		014,55741°	10,73573°	351 m	CHINOISE		1993	O	N		40 m		PMH	Vergnet	O				N	N	O	Bonne
SITARE		014,55857°	10,73540°	351 m		MAMADOU B.	2014	O	N		24 m		PMH	INDIA	O				N	N	N	Mauvaise
SITARE		014,55919°	10,73430°	351 m		BID	1990	O	N		60 m		PMH	Vergnet	O				N	N		
SITARE		014,55717°	10,73738°	354 m		MAMADOU B.	2014	N	N		21 m		PMH	INDIA	N				N	N	N	Mauvaise
SITARE		014,55694°	10,73875°	348 m			1998	O	N		40 m		PMH	Vergnet	O				N	N	O	Bonne
SITARE		014,55523°	10,74088°	351 m		MAMADOU B.	2014	N	N		21 m		PMH	INDIA	O				N	N	N	Mauvaise
NGARAWO		014,55435°	10,74373°	353 m	GEOFOR	BID	1998	O	N		40,5 m		PMH	Vergnet	O				N	N	O	Bonne
NGARAWO		014,55667°	10,74487°	350 m			1995	O	N		60 m		PMH	Vergnet	O				N	N	O	Bonne
SITARE		014,56230°	10,7310,6°	352 m		MAMADOU B.	2011	O	N		31 m		PMH	INDIA	O				N	N	N	Mauvaise
DJAFOUNOU		014,56047°	10,74316°	351 m		SALI	2012	N	N		21 m		PMH	INDIA	O				N	N	N	Mauvaise
MAGOUMAI SIDDI		014,56603°	10,74179°	350 m		ACAMAS	2012	N	N		24 m		PMH	INDIA	O				N	N	N	Mauvaise
MAGOUMAI SIRATARE	625	014,57280°	10,73927°	351 m		ADJ Ma,	2014	N	N		18 m		PMH	INDIA	N				N	N	N	Mauvaise
MORORO		014,59027°	10,74656°	347 m		BID	1990	O	O		40 m		PMH	Vergnet	N				N	N	O	Bonne
MORORO		014,58846°	10,75172°	347 m		CAMSUYU	2014	N	N		21 m		PMH	INDIA	O				N	N	N	Mauvaise
DASSI		014,59495°	10,74772°	346 m		Commune	2013	O	O		24 m		PMH	INDIA	O				O	O	O	Bonne
WOURO ADAMO	210	014,60367°	10,74911°	347 m		BIP	1995	N	N		40 m		PMH	Vergnet	O						O	Bonne
WOURO ABBA WABI		014,60791°	10,75319°	345 m		CAMSUYU	2014	N	N		24 m		PMH	INDIA	O				O	O	N	Mauvaise
KOPLONG		014,75518°	10,78781°	321 m		BID	1993				60 m		PMH	Vergnet	O							
MATCHABANGAI		014,74896°	10,80297°	323 m		BID	1992				50 m		PMH	Vergnet	O							
DJIDDEL ASSOULAYE		014,76073°	10,80084°	323 m		BID	1992				40,5 m		PMH	Vergnet	O							
BIRNAGUEL		014,76438°	10,79880°	321 m		BID	1990						PMH	Vergnet	N							

PLAN COMMUNAL DE DEVELOPPEMENT (PCD) DE BOGO 2014

DJIDDEL GARRE		014,75528°	10,79363°	321 m	CAMSUYU	2014			21 m	PMH	INDIA	O								
DJIDDEL GARRE		014,74884°	10,81812°	320 m	BID	2003			40 m	PMH	INDIA	O								Bonne
PUITS DE REGUE		014,71783°	10,81812°	325 m	BIP	2007			20 m	PMH	INDIA	O								Passable
DJIDDEL OURO LADDE		014,75927°	10,8310,1°	320 m		1993			40 m	PMH	Vergnet	O								Bonne
ADIBE DJIDDEL		014,77888°	10,87128°	320 m		1992			50,80 m	PMH	Vergnet	O								Passable
SAOUOJO GARRE		014,77264°	10,88717°	321 m		1990			60 m	PMH	Vergnet	O								Bonne
SAOUOJO GARRE		014,77662°	10,89531°	319 m	PNDPCB	2013			40 m	PMH	Vergnet	O								
MOUGOUSSI		014,78700°	10,94991°	315 m		1991			50 m	PMH	Vergnet	O								
MOUGOUSSI		014,79355°	10,94911°	314 m		1993				PMH	Vergnet	O								
SAKAZAMAI		014,7142°	10,98643°	313 m		1993				PMH	Vergnet	O								Passable
ZINA HARDE		014,80032°	10,99460°	314 m	PNDP	2013				PMH	Vergnet	O								
ZINA BALANG		014,79868°	1110,182°	315 m	BIP					PMH	Vergnet	O								
ZINABALANG		014,79863°	110,10,88°	314 m						PMH	INDIA	O								
MOKOROM		014,77938°	110,2095°	311 m		1990				PMH	Vergnet	O								
ZINA MOKOROM		014,80293°	110,2907°	311 m	BID	1990				PMH	Vergnet	O								
OURO HARDE		014,78213°	110,3264°	314 m		1992				PMH	Vergnet	O								
SADAWOL		014,76362°	110,2957°	315 m		1993				PMH	Vergnet	O								
KORADAI		014,78277°	10,98817°	314 m		1992			40 m	PMH	Vergnet	O								
MORGOI		014,74285°	10,92825°	320 m		1993			50 m	PMH	Vergnet	O								
MORGOI		014,74259°	10,92919°	320 m		2014				PMH	INDIA	N								
NERBA		014,73690°	10,90804°	322 m		1990				PMH	Vergnet	N								
DOUMDERE		014,73472°	10,86844°	330 m	DP 2	2013			65,40 m	PMH	INDIA	O								
GOULOUF		014,73160°	10,858330°	333 m		2014				PMH	INDIA	N								
DANKI MADIDE		014,63700°	10,810,09°	334 m	Arabi Sao.	2013			42 m	PMH	INDIA	O								
DANKI 1		014,64115°	10,80892°	335 M		1990				PMH	Vergnet	O								
DJOUNTGO DANKI	340	014,63255°	10,82684°	331 m	CAMSUYU	2013				PMH	INDIA	O								
MADIDE TANNEO		014,62200°	10,82325°	336 m	GEOFOR	2013			60 m	PMH	INDIA	O								
SOURKADOU		014,62286°	10,83931°	333 M	CAMSUYU	2014			21 m	PMH	INDIA	O								
YOLDE TCHOUKOL	280	014,63507°	10,83838°	333 m	BID	1990			50 m	PMH	Vergnet	O								
OURO HARDE		014,67108°	10,8410,3°	338 m		1992				PMH	Vergnet	O								
BALALA GARRE 2		014,65302°	10,84965°	331 m	BID	1990			60 m	PMH	Vergnet	O								
BALDA		014,65394°	10,85444°	330 m						PMH	INDIA	N								
BALDA TCHAKAWO		014,65483°	10,85169°	334 m		1990			54 m	PMH	Vergnet	O								
BALDA OURO DALE		014,65685°	10,85098°	330 m	BID	1990				PMH	Vergnet	O								
BALDA GARRE		014,65404°	10,84804°	337 m		1990			60 m	PMH	Vergnet	O								
BALDA OURO WONDJIBE		014,65527°	10,84680°	336 m		1990				PMH	Vergnet	O								
BALDA OURO ZANGA 1	450	014,65527°	10,84680°	336 m		1990				PMH	Vergnet	O								
TCHABAWOL DOUNDERE		014,67829°	10,80736°	334 m	ACAMAS	2010			33 m	PMH	INDIA	O								
KOURDAYA GARRE		014,65647°	10,87466°	329 m		1990				PMH	Vergnet	O								
KOUDAYA NDALAGARE		014,65506°	10,87567°	331 m		1991				PMH	Vergnet	O								
KOURDAYA HEDAPABI		014,65583°	10,87667°	327 m		1990				PMH	Vergnet	O								
KOURDAYA SARARE		014,65386°	10,87935°	326 m		1992			Marque d'eau	PMH	Vergnet	N								
KOURDAYA HEDAPABI 2		014,65583°	10,87873°	326 m		2014			42 m	PMH	INDIA	O								
KOURDAYA		014,66027°	10,87571°	328 m		1990			60 m	PMH	Vergnet	O								
KOURDAYA		014,66133°	10,87318°	325 m		1992			64 m	PMH	Vergnet	O								
KOURDAYA OURO YOUR		014,66472°	10,84855°	331 m		1990			60 m	PMH	Vergnet	O								
OURO BABALABALDA GARRE		014,65752°	10,83562°	327 m	Amédina	2013				PMH	INDIA	O								
LOPPERE BALDA		014,65691°	10,83286°	330 m		1993				PMH	Vergnet	O								
OURO ZANGA BALDA 2		014,66297°	10,82618°	331 m		1994				PMH	Vergnet	O								
KAGAWO BALDA		014,65371°	10,81669°	334 m					30 m	PMH	INDIA	N.O								

PLAN COMMUNAL DE DEVELOPPEMENT (PCD) DE BOGO 2014

KAGAMRI BOGO (puits)	014.60994°	10.73746°	340 m								PMH	Vergnet	N							
GIMLEY GARRE	014.67856°	10.78709°	327 m		1985			40 m			PMH	Vergnet	O							
GUIMLEY ECOLE	014.67619°	10.78535°	325 m		BID	2012		30 m			PMH	INDIA	N							
BAOULI DJOUBAIROU	014.70288°	10.75438°	324 m			1990					PMH	Vergnet	Panne							
BAOULI DJOUBAIROU	014.70296°	10.75156°	323 m			1990		60 m			PMH	Vergnet	O							
BAOULI DJOUBAIROU	014.70308°	10.74879°	323 m			1990					PMH	Vergnet	O							
BAOULI DJOUBAIROU EP	014.70057°	10.75057°	326 m					25 m			PMH	INDIA	N							
BOUNDEL	014.66558°	10.78007°	332 m					27 m			PMH		Non Op							
DOLDOLDEO	014.65143°	10.78011°	332 m		PNDP	2012					PMH	INDIA	O							
GUELIN MAYEL	014.75528°	10.81572°	321 m			2010		21 m			PMH	INDIA	O							
DOUDO	014.68253°	10.80803°	336 m		BID	1992		60 m			PMH	Vergnet	O							
DJIDDEL BALI 1	014.70617°	10.83425°	330 m		WAMY	2011					PMH	INDIA	O							
DJIDDEL BALI 2	014.70934°	10.83761°	328 m		WAMY	2001		24 m			PMH	INDIA	O							
TCHOFFOL	014.59983°	10.78252°	342 m		ACAMAS	2012		27 m			PMH	INDIA	N							
BADJOUAL	014.58766°	10.79224°	341 m					24 m			PMH		Non Op							
OURO BARE BOGO	014.59305°	10.73733°	350 m			2009		45 m			PMH	Vergnet	N							
KOURDAYA OURO YOUR 2	014.66133°	10.87318°	328 m			1990		54 m			PMH	Vergnet	O							

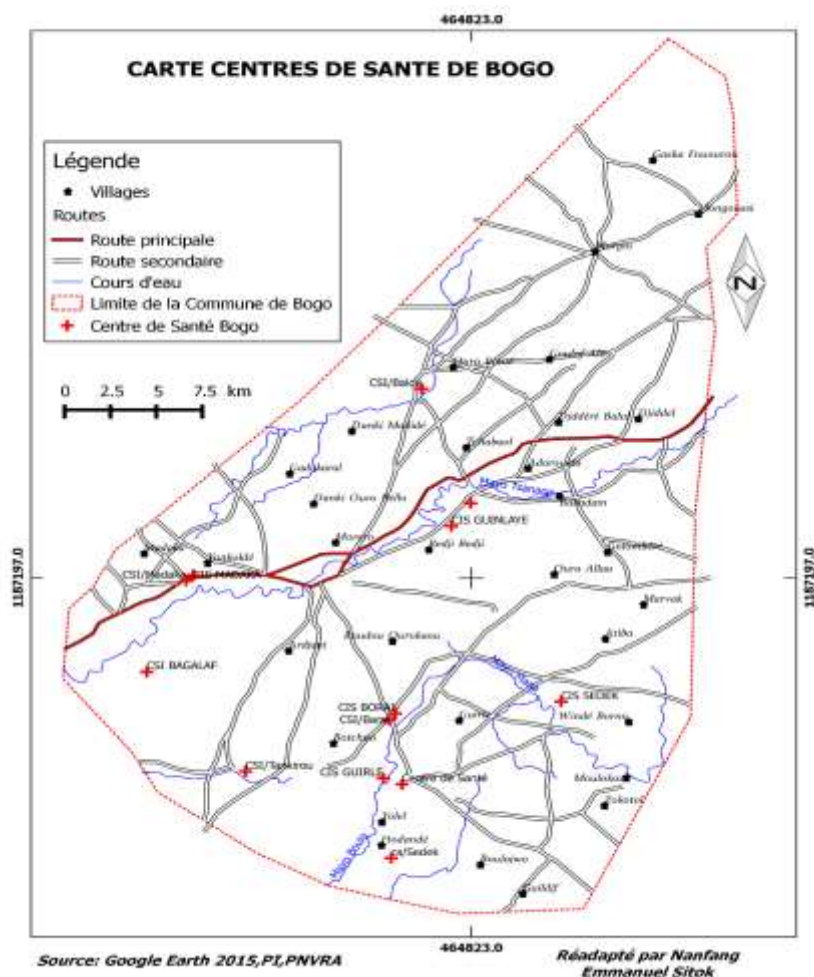
Ressortir les différentes catégories des points d'eau ?

Pour chaque catégorie indiquer le nombre, leur état de fonctionnalité ?

2.4.3 Secteur de la santé

S'agissant du secteur de la santé, la Commune de Bogo compte ~~Treize 40~~ établissements sanitaires globalement peu équipés, notamment :

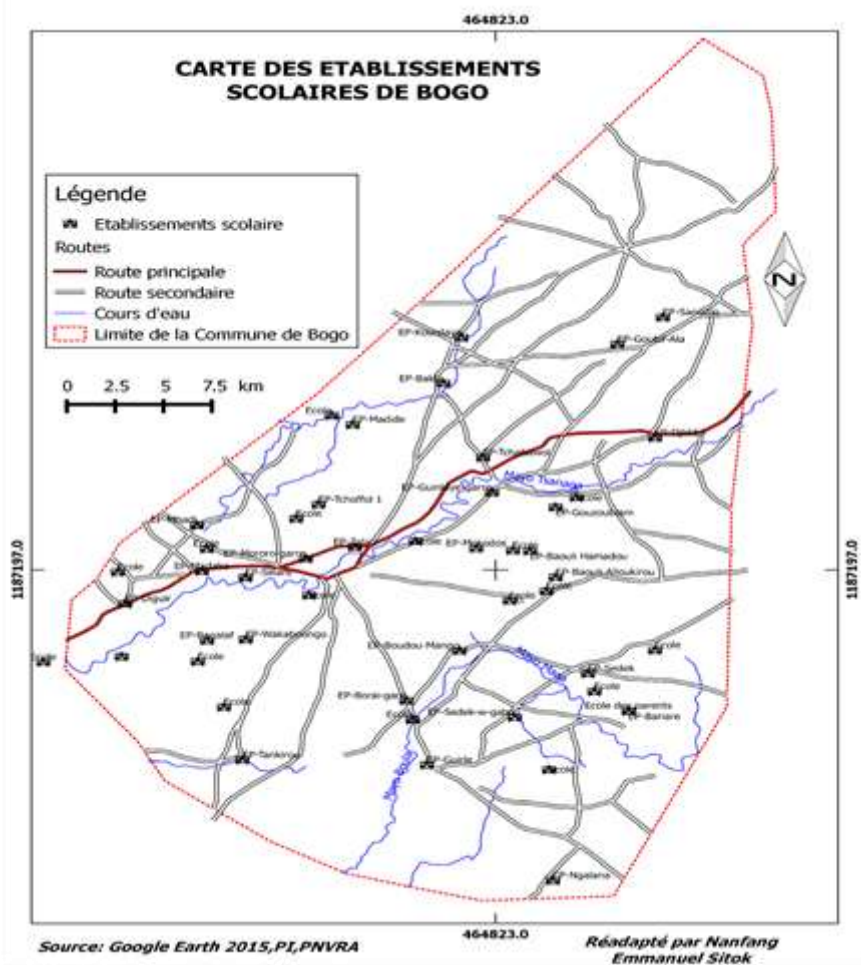
- 01 hôpital de district (centre-ville)
- ~~1108~~ centres de santé intégrés ()
- 01 centre privé catholique ~~privés~~ (Bogo)
- Insérer le tableau récapitulatif des différentes formations sanitaires et corriger le nombre des formations sanitaires
- Ressortir les communes limithrophes



SECTEUR EDUCATION

Insérer une introduction et un tableau recapitulatif

Présenter la carte après l'introduction



2.4.4. Secteur de l'éducation : Sur le plan de l'éducation, il existe :

- 01 lycée d'enseignement général ,04 Collèges d'Enseignement Secondaire (CES)
- 01 Collèges d'Enseignement Technique Industriel et Commercial , 521 écoles primaires dont 02 privées et 449 publiques , 2 écoles maternelles publiques , 01 SAR/SM

PLAN COMMUNAL DE DEVELOPPEMENT (PCD) DE BOGO 2014

2.4.5. Secteur de l'électrification

L'espace urbain et les villages Guinlaye, Madaka, Tchabawol, et Siliaré ~~04 villages de la Commune~~ sont connectés au réseau électrique. Ce réseau est globalement vétuste et sujet à des délestages réguliers. ~~Il est :~~

→ ~~fonctionnel dans l'espace urbain et 04 villages : Guinlaye, Madaka, Tchabawol, et Siliaré~~

2.4.6. Infrastructures sociales

~~Sur le plan infrastructure sociale, la commune de Bogo compte~~La Commune compte :

01 centre social à Bogo centre :

01 ~~GEAC e~~Centre d'Education et d'Action Communautaire(CEAC) à ~~Bogo en cours de construction~~

Une délégation d'Arrondissement de la Promotion de la Femme et de la Famille ;

Un centre Multifonctionnel de Promotion des Jeunes

EQUIPEMENTS MARCHANDS

Ins2rer une introduction ressortant un récapitulatif des différents équipements marchands

Elles sont constituées de :

- 100 hangars à Bogo, Madaka, Djiddel, Sedek, Balda, Dambaye et Guinlaye
- 01 marché dans la ville de Bogo opérationnel et compte 012 hangars, comptoirs et 149 boutiques au marché de Bogo
- 01 abattoir et 01 boucherie à Bogo centre dans un état vétuste.

Excepté Bogo par contre les autres marchés ne disposent pas des infrastructures sociales que sont les points d'eau, les latrines.

[Revoir le nombre des hangars et des comptoirs](#)


Principales potentialités et ressources de la Commune

Les principales ressources disponibles au niveau de la Commune intègrent :

- Les espaces forestiers ~~les espaces forestiers qui ont donné lieu à la création de 02 sites de reboisement et la création d'une forêt communautaire.~~
- ~~Ces forêts peuvent être~~ valorisés à travers l'artisanat, la collecte et la vente des du bois de chauffe et Produits Forestiers Non Ligneux (PFNL), la pharmacopée traditionnelle, le tourisme
- ~~les espaces forestiers qui ont donné lieu à la création de 02 sites de reboisement et la création d'une forêt communautaire.~~
- ...
- la disponibilité des terres agricoles ~~qui représentent le principal capital en agriculture activité majeure dans la Commune~~ propices à la culture des céréales.
- L'élevage très diversifié avec ses pâturages riches :
- le réseau hydrographique assez-dense qui peut être valorisé à travers la pisciculture pêche, l'aquaculture, le marâchage irrigation agricole en saison des pluies.
- les mines, notamment le sable, le moellons-pierres dont le potentiel réel restent à estimer.

Mis en forme : Surlignage

Mis en forme : Police :Gras



CHAPITRE III :
SYNTHESE DES RESULTATS DU
DIAGNOSTIC

Mis en forme : Gauche

3.1. Synthèse du Diagnostic Institutionnel Communal (DIC)

Le diagnostic de l'institution communale réalisé ~~à~~ consisté en une analyse profonde des principaux éléments de base de la commune de Bogo que sont les ressources humaines, financières, le patrimoine et de la gestion des relations de la commune avec les autres acteurs de développement. De cette analyse, ressort l'état des lieux, les forces, les faiblesses, les opportunités, les contraintes et un plan de ~~s axes de~~ renforcement de l'ensemble des domaines.

Mis en forme : Police : (Par défaut) Arial

Mis en forme : Police : (Par défaut) Arial

Mis en forme : Normal, Justifié

Mis en forme : Police : (Par défaut) Arial

Mis en forme : Police : (Par défaut) Arial

3.1.1 Gestion des ressources humaines

Au niveau de la Commune, les ressources humaines comportent ~~les membres~~ :

- ~~de l'~~exécutif municipal
- ~~Le~~ personnel communal et,
- ~~Le~~ conseil municipal

3.1.1.1. Exécutif municipal

L'exécutif municipal de la Commune de Bogo comporte ~~053~~ membres, dont :

- le Maire (Sa Majesté Ahmadou Ousmanou)
- le 1er Adjoint au Maire (Bouba Hamadou)
- le 2ème Adjoint au Maire (Ousman Tchari)
- le 3ème Adjoint au maire (Astadjouma)
- le 4ème Adjoint au maire (Hamidou Oumarou)

Les responsabilités sont clairement définies entre les membres de l'exécutif de la Commune de Bogo.

Le maire est le chef de l'exécutif et le gestionnaire de la commune. L'unique ordonnateur des dépenses et matière..

Il peut déléguer conformément à la loi ses prérogatives à ses adjoints. Et c'est dans ce cadre que certaines responsabilités ont été transférées aux adjoints :

Mis en forme : Interligne : simple

Le premier adjoint au Maire est compétent en matière d'infrastructures, des grands travaux, et des relations extérieures,

Le deuxième adjoint quant à lui intervient dans le cadre du social, de la santé, de l'éducation, de la culture, de la jeunesse et de gestion des archives municipales.

Les adjoints comme le Maire ont compétence pour d'hygiène et ~~de~~ salubrité

Insérer les responsabilités des 3^{ème} et 4^{ème} adjoints au Maire

Mis en forme : Exposant

Mis en forme : Exposant

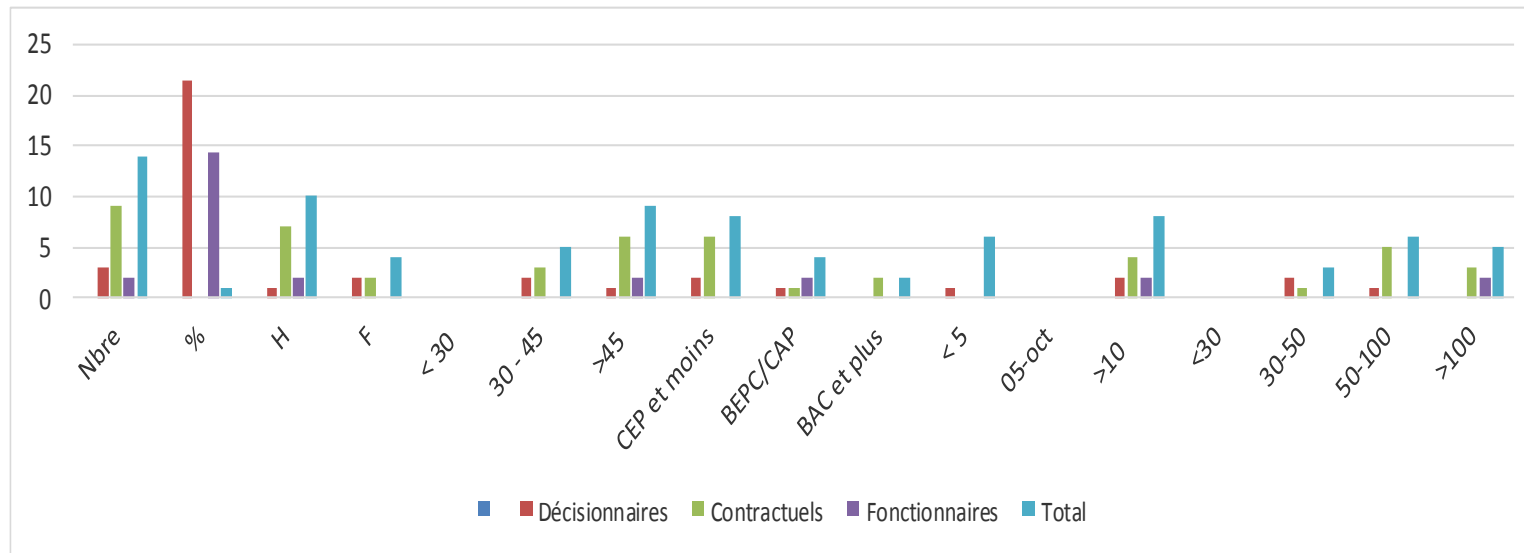
~~Établir les actes d'état civil. Toutefois, les engagements financiers sont établis uniquement par le Maire.~~

3.1.1.2. Personnel communal

La Tableau de synthèse des données sur l'état du personnel de la commune de Bogo est présenté ci-apès ~~présente l'état du personnel de la commune de Moutourwa.~~

PLAN COMMUNAL DE DEVELOPPEMENT (PCD) DE BOGO 2014

Type de personnel	Nbr e	%	Sexe		Age (an)			Formation de base			Ancienneté (an)			Salairex1000			
			H	F	< 30	30 - 45	>45	CEP et moins	BEPC/CAP	BAC et plus	< 5	5-10	>10	<30	30-50	50-100	>100
Décisionnaires	03	21,42	01	02	00	02	01	02	01	00	01	00	02	00	02	01	00
Contractuels	09	64,29	07	02	00	03	06	06	01	02	03	00	04	00	01	05	03
Fonctionnaires	02	14,29	02	00	00	00	02	00	02	00	00	00	02	00	00	00	02
Total	14	100%	10	04	00	05	09	08	04	02	06	00	08	00	03	06	05



Analyse et commentaire sur le personnel

1- Les différentes catégories du personnel de la commune

Le personnel communal peut être regroupé en 03 catégories :

- Les contractuels
- Les décisionnaires
- Les fonctionnaires

Les décisionnaires constituent la catégorie intermédiaire avec 03 personnels soit : 21,42%. Alors que les contractuels sont les plus importants avec 09 personnels soit : 64,29%. Les fonctionnaires sont au nombre de 02 soit 14,29%. ~~Mis~~ à la disposition de la commune par le MINFI (Receveur Municipal) et le MINSANTE (Chef de Service d'Hygiène). ~~Le personnel de la commune de Bogo est e-~~essentiellement constitué de permanents. ~~Ce, soit 100 des permanents. Un~~ type de configuration ~~qui~~ est de nature à permettre au personnel, de garder toute la motivation nécessaire à l'accomplissement efficace de ses différentes tâches, car non préoccupés par leur avenir professionnel.

Le sexe

Le personnel de la commune de Bogo est constitué de 28% de femmes, contre 72 % ~~pour les d'~~hommes, soulevant ainsi des problèmes de Genre dont des solutions efficaces devront être trouvées et appliquées dans les meilleurs délais afin de favoriser la meilleure prise en compte des préoccupations des femmes.

Le niveau

- le personnel communal justifie d'un niveau de qualification relativement faible.
- Ainsi, seuls 14% du personnel ont le niveau Bac et plus, 28% niveau un BEPC /CAP. Par ailleurs plus de la moitié soit 57% du personnel de la Commune de Bogo ont un niveau de formation inférieur ou égal au CEP. Ce résultat montre que la Commune de Bogo ne dispose pas des ressources humaines qui lui permettraient de remplir efficacement l'ensemble de ses missions notamment en ce qui concerne relativement à la promotion et à la coordination du développement local. Son rôle de maître relatif à la maîtrise d'ouvrage du développement local se trouve ainsi fortement compromis.

L'âge

- Selon les textes réglementaires, le personnel communal est admis à la retraite à 60 ans. Dans la mairie de Bogo 64 % du personnel Communal a plus 45 ans. Aussi, compte tenu de leur relatif faible niveau de formation, la plupart de ce personnel serait déjà en retraite dans certaines administrations comme la fonction publique. Il existe ainsi un fort déséquilibre de génération entre les différentes tranches d'âge constituant ce personnel, ce qui n'est pas de nature à faciliter le transfert de compétence/formation de la relève, le dynamisme des employés ou encore l'acquisition des innovations utiles à la gestion efficace des affaires communales (internet, informatique...).

Le niveau

- le personnel communal justifie d'un niveau de qualification relativement faible.
Ainsi, seuls 14% du personnel ont le Bac et plus, 28% un BEPC /CAP. Par ailleurs plus de la moitié soit 57% du personnel de la Commune de Bogo ont un niveau de formation inférieur ou égal au CEP. Ce résultat montre que la Commune de Bogo ne dispose pas des ressources humaines qui lui permettraient de remplir efficacement l'ensemble de ses missions relativement à la promotion et à la coordination du

Mis en forme : Normal, Sans numérotation ni puces

Mis en forme : Police :(Par défaut) Arial

Mis en forme : Police :(Par défaut) Arial

Mis en forme : Police :(Par défaut) Arial

Mis en forme : Normal, Sans numérotation ni puces

Mis en forme : Police :(Par défaut) Arial

Mis en forme : Sans numérotation ni puces

Mis en forme : Surlignage

développement local. Son rôle relatif à la maîtrise d'ouvrage du développement local se trouve ainsi fortement compromis.

Ancienneté

- ~~42~~100%, du personnel communal justifient d'une ancienneté de plus de 5 ans, ~~et~~
~~58% de plus de 10 ans.~~

- salaire

- seuls 21% du personnel communal sont de la 7ème ou 8ème catégories. On note ainsi une forte concentration du personnel entre la 1ère et la 5ème catégorie. Ce résultat est lié au faible niveau de qualification déjà mentionné plus haut.

- Le salaire le plus bas est supérieur au SMIG. Ce qui une fois de plus constitue un élément de motivation du personnel, en dépit de l'inflation ambiante de plus en plus croissante

- La masse salariale mensuelle de la Commune de Bogo est évaluée à 1.160.670 (un million cent soixante mille six cent soixante-dix) francs CFA. Soit 13.928.040 (treize millions neuf cent vingt-huit mille quarante) francs CFA annuelle. (Rapprocher cette masse salariale au budget communal)

Analyse et commentaire sur le conseil municipal

Le conseil municipal de la commune de Bogo est composé de 41 conseillers municipaux donc 04 femmes.

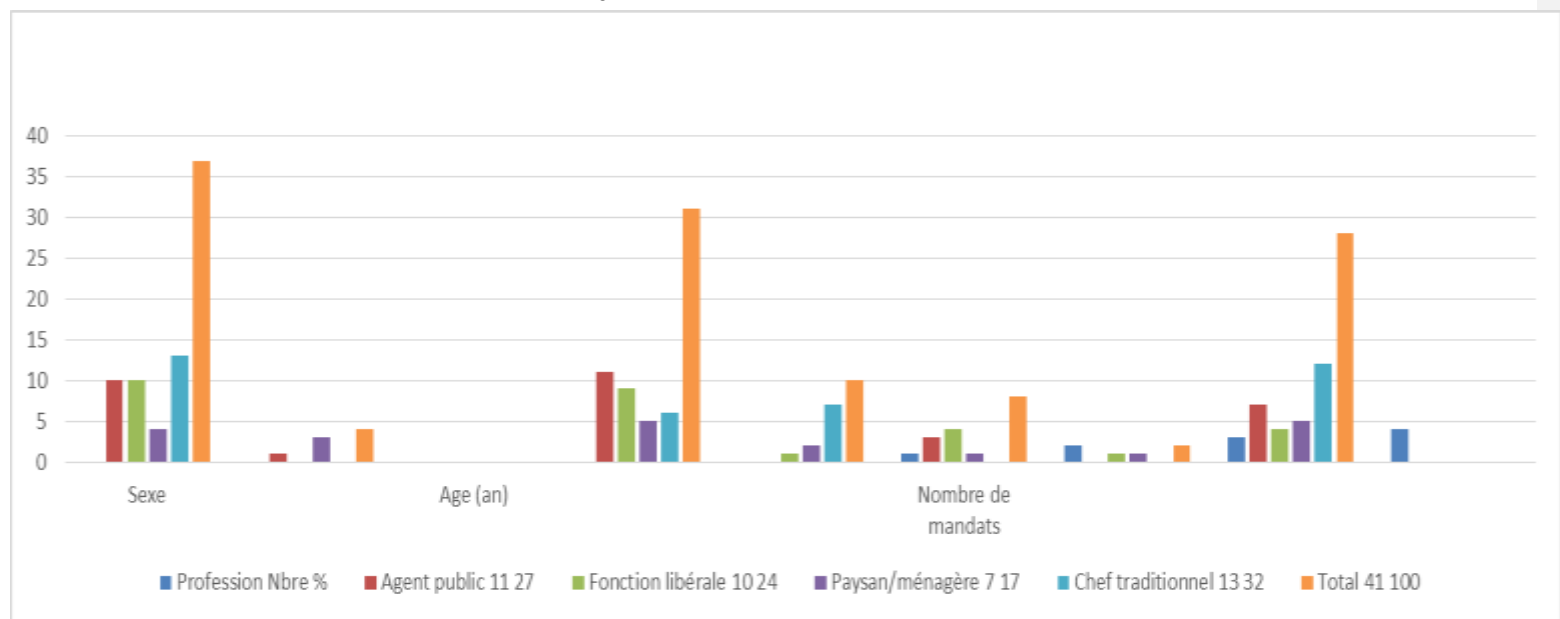
Le tableau ci-dessous présente les caractéristiques du conseil municipal de BOGO

Tableau de synthèse et d'analyse de la situation du conseil municipal


Mis en forme : Sans numérotation ni puces

Profession	Nbre	%	Sexe		Age (an)			Nombre de mandats			
			H	F	< 30	30--60	>60	1	2	3	4
Agent public	11	27	10	01	00	11	00	03	00	07	00
Fonction libérale	10	24	10	00	00	09	01	04	01	04	00
Paysan/ménagère	07	17	04	03	00	05	02	01	01	05	00
Chef traditionnel	13	32	13	00	00	06	07			12	00
Total	41	100	37	04	00	31	10	08	02	28	

0



PLAN COMMUNAL DE DEVELOPPEMENT (PCD) DE BOGO 2014



Sexe

Le conseil municipal de la commune de Bogo est composé de 41 conseillers municipaux dont 04 femmes et 37 hommes soit 9,76% et contre 91,4% respectivement soit 37 hommes. Ici le genre n'est pas suffisamment pris en compte ici car la part belle est faite aux hommes. Ce qui constitue quand même une faiblesse en matière de politique des investitures sur la liste des conseillers municipaux. Pour certains conseillers, il faut chercher les raisons au niveau scolaire qui de manière de l'instruction en générale le est faible chez les femmes. Pour d'autres conseillers, le ils pointent un doigt accusateur vers le poids de la tradition constitue la principale raison de la faible représentativité des femmes au conseil ainsi que leur faible participation mais aussi le faible intérêt accordé aux activités politiques par la gente féminine.

Age.

L'âge des conseillers varie de 37 à 77 ans. Aussi 31 conseillers ont un âge compris entre 30 et 60 ans et 10 ont plus de 60 ans. Ceci est un bon mélange des jeunes et vieux. L'avantage d'un tel mélange de génération est qu'il permet une vision plurielle des problèmes des populations de la commune la commune.

Catégories socioprofessionnelles

Diverses catégories socioprofessionnelles y sont représentées dans le conseil municipal (agent public 11 soit 27%, fonctions libérales 10 soit 24%, paysans et ménagères 07 soit 17%, chef traditionnel 13 soit 32%). chacun contribuant en apportant ses expériences pour les mettre au service de la commune. Avec 32% des chefs traditionnels au conseil, Ce point l'on peut nous permet de comprendre leur degré d'influence des chefferies traditionnelles lors de la prise des prises des décisions au sein du conseil. En effet Les chefs traditionnels sont en plus à la fois chefs traditionnels et les gardiens de la tradition et. Ils ont une influence certaine sur les décisions car ils sont pour la plupart sont redoutés du fait de leur immense pouvoir mystico-religieux.

Nombre de mandats

Ce conseil brille par l'expérience de ses conseillers 28 conseillers soit 68% sont à leur 3^{ème} mandat. 02 conseillers soit 4,9% sont à leur 2^{ème} Mandat, 08 conseillers soit 19% sont à leur 1^{er} mandat

Appartenance politique et niveau d'éducation Chefs traditionnels

Ce point nous permet de comprendre le degré d'influence des chefferies traditionnelles lors des prises des décisions au sein du conseil. Les chefs traditionnels sont à la fois chefs traditionnels et gardiens de la tradition. Ils ont une influence certaine sur les décisions car ils sont pour la plupart redoutés du fait de leur immense pouvoir mystico-religieux.

Tous les conseillers sont issus d'un même parti politique, le RDP.

Le ur niveau d'éducation es conseillers va du primaire aux diplômés de l'enseignement supérieur.

Le processus de gestion du personnel de la Commune de Bogo présente également des faiblesses majeures :

~~3.1.1.3. Conseil municipal~~

~~3.1.1.3.1. Composition du conseil municipal~~

~~A la faveur des élections municipales du 30 septembre 2013, le conseil municipal de la Commune de Bogo a été grandement modifié et est composé de 04 femmes soit 09,76% et 37 hommes soit 90,24%.~~

~~3.1.1.3.2-3.1.1.2.1. Organisation et fonctionnement du Conseil Municipal~~

~~Le conseil municipal de la Commune de Bogo est constitué de deux organes qui sont :~~

- ~~— l'organe exécutif (le Maire et ses quatre adjoints) et~~
- ~~— l'organe délibérant. (le conseil municipal)~~

~~Le conseil siège en session ordinaire 02 fois par an. Les sessions extraordinaires sont convoquées chaque fois que le maire le juge nécessaire, ou à la demande motivée adressée au maire par les 2/3 des membres en exercice dudit conseil ou encore sur requête du représentant de l'État. La participation des conseillers aux réunions du conseil municipal est bonne.~~

~~3.1.1.4. En son sein il existe trois commissions techniques à savoir :Concernant les commissions techniques, il a été fait état de l'existence de 03 commissions au sein du conseil municipal au rang desquelles :~~

- ~~- la commission des grands travaux ;~~
- ~~- la commission des finances ;~~
- ~~- la commission des affaires sociales.~~
- ~~- (Insérer ici le rôle de chaque commission au sein de la commune, notamment en ce qui concerne l'élaboration, la validation du budget et le suivi des activités sur le terrain)~~

3.1.1.3.3. Gestion des ressources financières

3.1.1.3.4. Budget annuel sur trois exercices et son utilisation

La structure du budget de la Commune de Bogo pour les exercices 2011, 2012 et 2013 se présente comme suit :

Mis en forme : Sans numérotation ni puces

PLAN COMMUNAL DE DEVELOPPEMENT (PCD) DE BOGO 2014

Tableau 34 : Variation du budget communal au cours de la période 2011 – 2012 et 2013

ELEMENTS	Exercice 2011				Exercice 2012				Exercice 2013			
	Prévu		Réalisé	Taux de Réal.	Prévu		Réalisé	Taux de Réal.	Prévu		Réalisé	Taux de Réal.
Total Recettes	393.482.789		323.853.689	82,30	344.636.224		268.961.128	78,04	288.557.120		259.602.543	89,96
Total Dépenses	241.083.301		323.303.627	134,10	344.636.224		268.467.078	77,89	288.557.120		256.610.734	88,92
Recettes	Prévu	% sur le total	Réalisé	% par rapport aux prévisions	Prévu	% sur le total	Réalisé	% par rapport aux prévisions	Prévu	% sur le total	Réalisé	% par rapport aux prévisions
Fonctionnement	193.514.400	49,17	269.403.689	139,21	228.700.000	66,35	236.391.128	103,36	230.470.000	79,86	213.255.143	92,53
Investissement	199.968.389	50,82	54.450.000	27,29	115.936.224	33,64	32.570.000	28,09	58.087.120	20,13	46.347.400	79,78
Dépenses	Prévu		Réalisé	% sur total	Prévu		Réalisé	% sur total	Prévu		Réalisé	
Fonctionnement	115.790.712	48,02	154.485.858	133,41	111.100.000	32,23	97.383.934	87,65	129.470.000	44,86	121.558.870	93,88
Investissement	77.723.688	32,23	168.817.779	217,20	120.700.000	35,02	171.083.154	141,76	101.000.000	35	135.051.864	133,71

La lecture du tableau fait ressortir des recettes de fonctionnement supérieures aux prévisions pour les années 2011 ~~et~~, 2012 ~~et~~ 2013-elles ont été respectivement de 139,21% ~~sur 49,17%, de 103,36% sur 66,35% et de 92,53% sur 79,86% de prévue, avec une nette regression en 2013. sur 92,53% sur 79,86% de prévue~~

Par contre s'agissant de recettes d'investissement elles ont été inférieures aux prévisions pour les années 2011 et 2012 respectivement de 27,29% contre 50,82% et 28,09% contre 33,64% de prévues une embellie s'est faite en 2013 avec une réalisation de 79,78% contre 20,13% de prévue

S'agissant des dépenses, le tableau fait ressortir que pour les dépenses de fonctionnement et d'investissement, elles ont été toutes en hausse pour les trois années respectivement de 133,41% sur 48,02 en 2011, de 87,65% sur 32,23% en 2012 et de 93,88 sur 44,86% en 2013 pour le fonctionnement .

De 217,20% sur 32,23%, de 141,76% sur 35,02% et de 133,71% sur 35% de prévue pour ce qui est des investissements. Pour cette période les investissements sont un peu au-dessus des prescriptions règlementaires de 30%

Mis en forme : Couleur de police : Rouge

Mis en forme : Couleur de police : Rouge

Etats des recettes

Tableau 5 Etats des recettes propres

	Recettes	Exercice 2011			Exercice 2012			Exercice 2013		
		Prévu (primitif +additif)	Réalisé	Taux	Prévu (primitif +additif)	Réalisé	Taux	Prévu (primitif +additif)	Réalisé	Taux
710-100	Impôt libératoire	4 000 000	1 452 500	36,31	3 800 000	2 905 000	76,45	4 000 000	1 038 000	25,95
710-101	Produits des contributions des patentes	5 00 000	-	-	100 000	31 500	31,5	-	-	-
713-119	Taxes sur le bétail	5 000 000	3 505 600	70,11	5 000 000	2 000 000	40	4 000 000	0	0
710-144	Produits d'autres recettes fiscales	1 000 000	-	-	500 000	140 000	28	500 000	25 000	0,5
730-104	Produits de la taxe d'eau	-	-	-	-	-	-	-	-	-
713-122	Produits d'autres taxes communales directes	1000 000	746 160	74,62	1 000 000	556 026	55,60	500 000	365 065	73,01
713-100	Produit de la taxe d'abattage du bétail	1 000 000	506 500	50,65	1 000 000	1 168 400	116	800 000	629 500	78,68
	Taxe d'inspection sanitaire	-	-	-	-	-	-	-	-	-
713-102	Droit de fourrière	950 000	145 000	15,26	300 000	162 500	54,16	150 000	200 500	133,67
713-103	Droits de place sur le marché	12 000 000	6 540 400	54,50	12 000 000	8 018 200	66,81	10 000 000	8 002 250	80,02
713-104	Produits sur le permis de bâtir ou d'implanter	2 000 000	8 000	0,4	200 000	246 000	123	200 000	46 000	23
713-	Produits d'occupation temporaire de la	-	-	-	-	-	-	-	-	-

PLAN COMMUNAL DE DEVELOPPEMENT (PCD) DE BOGO 2014

105	voie publique									
713-107	Taxe de stationnement	374400	27 000	07,21	100 000	16 800	16 ,8	100 000	7 200	07,2
713-112	Droits des timbres communaux	1 000 000	408 000	40,8	1 000 000	287 400	28,74	700 000	314 400	44,91
713-115	Produit de la taxe de transit	2 000 000	1 762 000	88,1	2 000 000	1 250 000	62,5	2 000 000	500 000	25
730-103	Produits d'exploitation des ressources minières	-	-	-	-	-	-	-	-	-
	Autres recettes communales indirect	-	-	-	-	-	-	-	-	-
740-100	Intérêts reçus sur dépôts bancaires	-	-	-	-	-	-	-	-	-
	Autres intérêts reçus	-	-	-	-	-	-	-	-	-
110-100	Reserve affectées pour investissement	18 279	18 279	100	-	-	-	-	-	-
110-102	Reserve non affectées maintenues à l'actif en quasi-monnaie	-	-	-	-	-	-	-	-	-
Total		30 842 679	14 711 439	41,38	27 00 0000	16 781 826	58,30	22 950 000	11 127 915	45,13

Sources : comptes administratifs des années 2011, 2012, 2013

Au cours des trois derniers exercices Les recettes propres de la Commune ont été générées par 14 sources. On notera que certaines recettes n'ont été collectées qu'une ou deux fois sur trois années. C'est le cas des produits de contribution des patentes, la taxe sur le bétail. Trois taxes sont restées sans collecte, il s'agit de : la taxe d'inspection sanitaire, des produits d'exploitation des ressources minières et celle des produits d'occupation temporaire de la voie publique. Sachant que le défaut de collecte de ces taxes constitue un manque à gagner non négligeable, des initiatives visant à valoriser ces taxes sont à mettre en œuvre.

PLAN COMMUNAL DE DEVELOPPEMENT (PCD) DE BOGO 2014

Tableau 6 : Etats des recettes extérieures

Recettes		Exercice 2011			Exercice 2012			Exercice 2013		
		Prévu (primitif +additif)	Réalisé	Taux	Prévu (primitif +additif)	Réalisé	Taux	Prévu (primitif +additif)	Réalisé	Taux
711-100	CAC	284 960 000	181 896 890	63,83	270 920 172	207 420 000	76,56	202 365 472	192 150 000	94,95
760-100	Transfert reçus de l'Etat	7 487 000	7 487 000	100	8 796 000	8 796 000	100	8 539 700	8 508 700	99,63
	Transfert reçus des autres organismes nationaux									
Total		2 92 447 000	189 383 890	81,91	279 716 172	216 216 000	88,28	210 905 172	200 689 700	97,29

Sources : comptes administratifs des années 2011, 2012, 2013

La lecture de ce tableau indique une amélioration de la capacité de mobilisation des ressources propres durant l'exercice 2012, avec un accroissement de 16,92% par rapport à 2011. Cette embellie connaît une baisse en 2013 de l'ordre de 13,27%. Les taux de Mobilisation sont respectivement de : 41,38% en 2011, 58,30% en 2012 et de 45,13% en 2013. Cette baisse des recettes propres de 2013 n'a pas été perceptible dans le budget global de la commune à cause de l'augmentation des ressources extérieures de la commune notamment les CAC qui sont passés de 63,83% en 2011 à 76,56% en 2012 à 94,95% en 2013 rendant financièrement dépendante la commune de Bogo.

Tableau 7 : - Ecart entre recettes prévues et recettes réalisées

	Exercice 2011	Exercice 2012	Exercice 2013
Recettes prévues	315.802.679	306.716.172	233.855.172
Recettes réalisées	196.608.329	232.997.826	211.817.615
Ecart	119.194.350	73.718.346	22.037.557
Taux de réalisation %	62,25	75,96	90,57

PLAN COMMUNAL DE DEVELOPPEMENT (PCD) DE BOGO 2014

Tableau 8 : Ecart entre les recettes propres et les recettes extérieures

	Exercice 2011	Exercice 2012	Exercice 2013
Recettes propres-P	14 711 439	16 781 826	11 127 915
Recettes extérieures-E	189 383 890	216 216 000	200 689 700
Ecart	174.672.451	199.434.174	189.561.785
Taux de réalisation %	7,76	7,76	5,54

Tableau 9 ;Recettes; Recettes par habitant

RECETTES	2011		2012		2013	
	Prévu	Réalisé	Prévu	Réalisé	Prévu	Réalisé
Recettes totales/habitant	3935	3238	3446	2689	2885	2596
Recettes propres/habitant	308	14 7	270	167	229	111

Tableau 10 : Etat des dépenses des trois derniers exercices

Dépenses		2011	2012	2013
Prévision	Fonctionnement	115 790 712	111 100 000	129 470 000
	Investissement	77 723 688	120 700 000	101 000 000
	Additifs/autorisations spéciales/virements	47 568 901	112 836 224	58 087 120
	Total (A)	241 083 301	344 636 224	288 557 120
Réalisation	Fonctionnement	154 485 858	97 383 924	121 558 870
	Investissement	168 817 779	171 083 154	135 051 864

PLAN COMMUNAL DE DEVELOPPEMENT (PCD) DE BOGO 2014

	Total (B)	323 303 637	268 467 078	256 610 734
	Taux d'exécution (%) B/A	134,10	77,89	88,93

Tableau 11 : Etat des dépenses de fonctionnement sur trois exercices

	Exercice 2011		Exercice 2012		Exercice 2013	
	Montant dépenses	%sur le total des dépenses de fonctionnement	Montant dépenses	%sur le total des dépenses de fonctionnement	Montant dépenses	%sur le total des dépenses de fonctionnement
Dépenses liées au personnel-P	22 864 959	14,80	18 617 563	19,11	24 466 506	20,12
Dépense pour l'équipe municipale- M	11 203 772	07,25	8 650 221	08,88	11 993 937	09,86
Dépenses de fonctionnement courant-F	86 206 323	55,80	47 288 206	48,55	59 429 727	48,88
Appui à l'autorité administrative-T	1 050 000	0,67	1 550 000	01,59	1 950 000	01,60
Entretien du patrimoine communal-C	1 320 000	0,85	1 300 000	01,33	2 240 000	01,84
Subvention aux tiers-S	16 801 000	10,87	11 127 937	11,42	19 003 700	15,63
Participation au fonctionnement d'autres structures-A	15 039 804	9,73	8 850 000	09,08	2 475 000	02,03
Total	154 485 858	100	97 383 924	100	121 558 870	100

Sources : comptes administratifs des années 2011, 2012, 2013

Tableau 12 Etat des dépenses d'investissement sur trois exercices

Sources de dépense d'investissement	Exercice 2011		Exercice 2012		Exercice 2013	
	Montant dépenses	%sur le total des dépenses de fonctionnement	Montant dépenses	%sur le total des dépenses de fonctionnement	Montant dépenses	%sur le total des dépenses de fonctionnement
Engin-E	-	-	-	-	-	-
Bâtiments-B	83 295 799	43,34	4 5 900 001	26,82	105 651 066	78,22
Equipement divers-V	67 411 980	39,93	96 860 953	56,61	22 231 581	16,46
Terrains-TE	-	-	900 000	0,52	-	-
Emprunts-D	450 00	0,26	3 080 000	01,80	281 042	0,2
Agencements et aménagements	10 000 000	05,92	16 500 000	09,64	5 400 000	3,99
Participations et affectations	7 660 000	04,53	7 842 200	04,58	1 488 175	1,10
Total	168 817 779	100	171 083 154	100	135 051 864	100

Sources : comptes administratifs des années 2011, 2012, 2013

Une comparaison de l'évolution des différentes dépenses effectuées par la Commune de Bogo ces trois dernières années, permet non seulement de remarquer que les enveloppes allouées aux dépenses d'investissement sont en augmentation de 2011 à 2012, avec une baisse remarquable en 2013 mais elle montre surtout qu'au fil des années, les dépenses d'investissement deviennent plus importantes que celles réservées au fonctionnement.

En effet, en 2011, **168 817-779 francs** à ont été engagés dans l'investissement et **154 485-858 francs** réservés au fonctionnement, la tendance est restée constante en 2012 avec **171 083 154 francs** pour les investissements contre seulement **97 383 924** pour le fonctionnement, se poursuit en 2013 et la Commune consacre **135 051 864** à l'investissement et **121 558 870** pour le fonctionnement.

PLAN COMMUNAL DE DEVELOPPEMENT (PCD) DE BOGO 2014

Malheureusement, ces efforts d'investissements ainsi illustrés n'auraient pu se réaliser sans la contribution des recettes extérieures. En effet, les recettes propres de la Commune ont été si faibles qu'elles n'ont que très peu contribué aux dépenses d'investissement de ces trois dernières années. L'exploitation des comptes administratifs nous a effectivement permis de remarquer que l'ensemble des recettes propres de la Commune se chiffrait à **14 711 439** Francs CFA en 2011, alors qu'au cours de la même année, **168 817 779** Francs CFA ont été engagés dans l'investissement. En 2012, la Commune mobilise un total de **16 781 826** Francs CFA de recettes propres et **171 083 154** Francs CFA de dépenses d'investissement sont effectuées. En 2013 enfin, alors que **11 127 915** Francs CFA sont mobilisés comme recettes propres, **135 051 864** Francs CFA sont dépensés en investissements

Tableau 13 :Dépenses par habitant

Dépenses	2010		2011		2012		259.602.543
	Prévu	Réalisé	Prévu	Réalisé	Prévu	Réalisé	
Dépenses de fonctionnement / habitant	1158	1545	1111	974	1294	1215	
Dépenses d'investissement/habitant	777	1688	1207	1710	1010	1350	

A la lumière des tableaux des recettes et des dépenses, de la commune de Bogo on constate qu'il y a une augmentation du taux de réalisation des recettes des années 2011, 2012, 2013. Ceci s'explique simplement par l'augmentation des CAC. Car cette augmentation des recettes n'est pas liée à une amélioration de la capacité de la commune à mobiliser ses ressources propres; Bien au contraire les recettes propres des années 2011 et 2012 sont en baisse, cette diminution des recettes propres s'explique par l'incivisme fiscal devenu la règle en 2011 favorisé en cela par le chantage des électeurs en cette année électorale et la mise hors d'usage du camion Benne principale source de recette propres. Bien plus cette mauvaise santé fiscale de la commune s'est aggravée par le dysfonctionnement/faible voire l'inefficacité du dispositif communal de mobilisation des recettes qui a fait tomber le taux de réalisation de certaines taxes et impôts pourvoyeurs de recettes en 2010 et 2011. Il s'agit de : Taxe d'abattage de bétail, Les droits de place sur les marchés, les timbres communaux...etc.

Tableau 14 - Ecart entre recettes potentielles et recettes effectivement collectées

	Exercice 2011	Exercice 2012	Exercice 2013
Recettes potentielles	20.040.000	20.040.000	20.040.000

PLAN COMMUNAL DE DEVELOPPEMENT (PCD) DE BOGO 2014

Recettes effectivement collectées	14 711 439	16 781 826	11 127 915
Taux de réalisation	72,11	83,74	55,52

Sources : Comptes administratifs et budgets des années 2011, 2012 et 2013

Au regard profond des trois derniers comptes administratifs de la Commune de Bogo, il nous ait apparu que les taux de recouvrement des recettes potentielles de ladite Commune évoluaient en dents de scies. En effet, alors que ce taux était de 72,11% en 2011, il connaît une augmentation de 11,63% en 2012 soit 83,74% de réalisation, et connaît une régression de 28,22% soit un taux de réalisation de 55,52% en 2013. Cette baisse s'explique par un relâchement effectué dans les efforts de recouvrement, puisqu'au cours de l'exercice 2013, la taxe sur le bétail qui constitue une des recettes potentielles, soit 23% des recettes propres en 2011 n'a pas été collectée en 2012 et 2013. En outre, les taux de recouvrement des impôts libératoires ont également baissés. Ils sont passés de 76,45% en 2012 à 25,05% en 2013.

Les résultats sus-présentés suggèrent à la Commune de maîtriser l'assiette fiscale (fichier de contribuables en cours d'élaboration), de mieux organiser la collecte des ressources au niveau local et de mettre en place des mécanismes pour promouvoir le développement de l'économie locale. Il s'agira de mettre en œuvre des initiatives à même de renforcer la compétitivité locale et d'attirer les investisseurs/opérateurs économiques (amélioration de la fourniture d'énergie, entretien du réseau routier....). Parallèlement il faudra penser à sécuriser le circuit de collecte et de gestion des recettes propres.

3.1.2. Gestion du patrimoine communal

Le patrimoine de la Commune de Bogo est essentiellement constitué

- De façon générale, les données du tableau ci-dessous nous renseignent que la commune de Bogo dispose de plusieurs catégories de biens, constitués notamment de bâtiments, de mobiliers et de matériels divers. Ces données nous permettent de constater qu'en dehors de son véhicule 4x4 Prado, du matériel roulant (01 camion benne 06 roues de marque Toyota 6000 en panne, 01 moto de marque Yamaha AG, 01 moto AG en panne, 01 véhicule de marque Toyota 4x4) ;
- Du matériel informatique et de bureau (03 ordinateurs complets, 02 imprimantes, et 01 photocopieuse) ;
- De quelques propriétés immobilières globalement en état de vétusté ;

La maintenance est faite par des techniciens payés à la prestation, puisque la Commune ne dispose pas de personnel de maintenance.

Mais au-delà de l'absence de ce personnel de maintenance, on note également l'absence du renforcement des capacités du comptable à qui il incombe la responsabilité de la gestion du patrimoine.

En outre, il a été constaté que le sommier du patrimoine de l'institution communale ne renseigne pas sur toutes les informations liées à l'ensemble des bâtiments, des véhicules, des matériels de bureau, de cérémonies, et d'entretien, etc. ; dont dispose la Commune. En effet, les données liées à la valeur d'acquisition et à la valeur actuelle, de son utilisateur et autres informations restent inconnues.

Tableau 15: Biens meuble de la commune de Bogo

N°	Désignation	Quantité	Prix d'achat	Prix total	Etat
1.	Lits d'1 place	06	67.000	405.000	
2.	Matelas d'1 place	06	27.000	162.000	
03	Lits d'1 place	06	67 000	405.000	
04	Matelas d'1 place	06	27.000	162.000	
05	Matelas d'1 place	30	27.000	810.000	
3.	Matelas d'1 place	06	67.000	405.000	
4.	Lits d'1 place	06	27.000	162.000	
	Armoire	05	66.000	330.000	
5.	Bureau	08	141.625	1.258.000	
6.	Chaises	141	6.869	968.500	
7.	Classeur	01	70.000	70.000	
8.	Gendréer	01	1.500	1.500	
	Effigie	01	10.000	10.000	
9.	Fauteuils	02	165.000	330.000	
10.	Moquette	02	171.000	342.000	
11.	Salon complet	01	340.000	340.000	
12.	Salle à manger en bois	01	300.000	300.000	
14	Chaises en bois rouge	24	12.500	300.000	
15	Table de service en bois rouge	01	70.860	70.860	
16	Chaises en plastique	80	8.385	670.000	

PLAN COMMUNAL DE DEVELOPPEMENT (PCD) DE BOGO 2014

N°	Désignation	Quantité	Prix d'achat	Prix total	Etat
17	Classeur en bois	01	169.287	167.287	
18	Table ronde pour école maternelle	02	25.000	50.000	
19	Chaise en bois pour école maternelle	40	5.000	200.000	
20	Table en bois rouge	02	97.500	195.000	
21	Chaise en plastique	35	8.500	297.500	
22	Chaise en bois rouge	01	5.645	5.645	
23	Rideau	20	14.500	290.000	
24	Bureau en bois rouge	03	221.436	664.308	
25	Banc en bois blanc de 3m	08	20.000	160.000	
26	Chaise en bois rouge	10	25.000	250.000	
27	Etagère à pharmacie	02	115.000	230.000	
28	Fauteuil rembourré complet	03	176.000	528.000	
29	Bureau en rouge	05	221.436	1.107.180	
30	Banc en bois rouge	06	45.000	270.000	
31	Chaise en bois rouge	10	25.000	250.000	
32	Fauteuil rembourré	15	176.000	2.640.000	
33	Table en bois rouge	03	48.000	144.000	
34	Table d'accouchement	01	227.000	227.000	
35	Bureau en bois	01	109.644	109.644	
36	Chaise en bois rembourrée	01	4.800	4.800	
37	Chaise en bois	02	26.000	52.000	
38	Bureau en bois	04	176.000	176.000	
39	Fauteuil	04	20.000	80.000	
40	Banc en bois	05	20.000	100.000	
41	Table en bois	02	45.000	90.000	
42	Chaise en bois	10	25.000	250.000	
43	Armoire en bois rouge	02	250.000	500.000	
44	Bureau en bois importé avec tiroir	01	650.000	650.000	
45	Salon complet en cuir de 07 places	01	2.750.000	2.750.000	
46	Bureau en bois rouge avec tiroir	01	150.000	150.000	
46	Fauteuil directeur en cuir	01	350.000	350.000	
48	Fauteuil lento pour visiteur	03	165.000	495.000	
49	Armoire métallique haut genre	01	900.000	900.000	
50	Moquette	30	14.000	420.000	
51	Machine	03	223.000	670.000	
52	Véhicule	04	18.896.250	75.585.000	
53	Climatiseur	01	450.000	450.000	
54	Sonnerie	01	2.000	2.000	
55	Brouettes	03	21.803	65.409	
56					
57	Brouettes	12	24.750	297.000	
58	Râteau	10	3.250	32.500	
59	Ramasseuse feuilles	12	3.125	37.500	
60	Machine	01	450.000	450.000	
61	Ventilateur	02	35.000	70.000	
62	Calculatrice	05	5.400	27.000	
63	Pioche	20	9.500	190.000	
64	Râteau	20	4.500	90.000	
65	Ramasse feuilles	26	3.776	98.150	
66	Pelle	35	4.795	167.825	
67	Haricot	04	21.000	84.000	
68	Poteau rectangulaire	04	27.000	108.000	
69	Stéthoscope	02	37.000	74.000	

PLAN COMMUNAL DE DEVELOPPEMENT (PCD) DE BOGO 2014

N°	Désignation	Quantité	Prix d'achat	Prix total	Etat
70	Tensiomètre	03	48.100	140.000	
71	Brouette	10	27.000	270.000	
72	Râteau avec manche	30	4.250	127.500	
73	Ramasse feuilles	10	2.000	20.000	
74	Réglette P15	01	37.358	37.358	
75	Machine à écrire long charriot	01	293.501	293.501	
76	Tricycle	01	293.501	293.501	
77	Ramasse feuilles	45	3.750	168.750	
78	Râteau	30	3.995	119.850	
79	Seau	06	7.500	45.000	
80	Brouette	04	37.500	150.000	
81	Ramasse feuilles	10	3.500	35.000	
82	Torche à trois piles	01	5.187	5.187	
83	Seau en plastique	200	1750	350.000	
84	Brouette renforcée	10	35.000	350.000	
85	Pelle avec manche	10	7.500	75.000	
86	Pioche avec manche	10	7.500	75.000	
87	Brouette renforcée	07	35.750	250.250	
88	Poubelle à ordures	17	5.850	87.750	
89	Ramasse feuilles	50	3.500	175.000	
90	Râteau avec manche	50	3.750	187.500	
91	Pelle avec manche	55	7.500	262.500	
92	Pioche avec manche	28	7.500	210.000	
.	Gang	200	36.000	7.360.000	
93	Botte	13	5.850	478.000	
94	Râteau	60	2.800	210.000	
95	Ramasse feuilles	60	3.500	168.000	
96	Appareil pulvérisateur	12	38.250	459.000	
97	Pioche avec manche	27	5.250	141.750	
98	Pelle avec manche	38	3.850	146.300	
99	Véhicule 4X4	01	24.849.999	24.849.999	
100	Agrafeuse	02	12.650	25.250	
101	Cachet	07	4.643	32.501	
102	Dictionnaire	02	16.500	33.000	
103	Panier	05	4.700	23.500	
104	Perforateur	01	5.000	5.000	
105	Porte cachet	03	6.500	19.500	
106	Registre	01	1.500	1.500	
107	Règle	01	1.200	1.200	
108	Sébillot	01	5.000	5.000	
109	Sous-main	02	4.455	8.910	
110	Tampon	02	3.500	7.000	
111	Panier à ordures	10	5.000	50.000	
112	Panier à ordures	30	3.500	105.000	
113	Calculatrice	01	4.787	4.787	
114	Paire de chaussures	16	21.000	336.000	
115	Maillot	32	8.900	284.000	

116	Bas de chaussures	64	2.812	799.968	
-----	-------------------	----	-------	---------	--

- 04 abattoirs
- 01 stade municipal
- 04 hangars de marché de Bogo,
- 01 hôtel de ville. Possession de
- 05 bâtiments dont :
- 01 hôtel de ville,
- 01 bâtiment abritant le centre des affaires sociales,
- 01 bâtiment abritant la délégation de la promotion de la femme et de la famille,
- 01 bâtiment abritant la délégation de la jeunesse et éducation civique e
- 01 bâtiment abritant la structure de développement « Horizon info »

Mode de gestion du patrimoine communale

Dans la commune de Bogo, la gestion du patrimoine incombe au Maire. La gestion quotidienne est assurée par la Secrétaire général en ce qui concerne les biens immeubles, le matériel roulant. Quant aux biens meubles, la gestion est assurée par un préposé matière qui est un personnel déjà mis en retraite. Conséquence, une faible présence de ce personnel au bureau. D'où une mauvaise traçabilité des biens meubles.

La distribution du matériel de Bureau est du domaine du secrétaire général. Celui-ci le dispache selon une fréquence bien déterminée.

Système d'entretien du patrimoine communal

Il n'existe aucun service d'entretien dans la commune. Pour tout problème pouvant subvenir, la Mairie fait appel à des tiers.

Le parc automobile n'étant pas important, il est inutile pour la mairie de se doter d'un garage. C'est ce qui justifie la présence de la benne à Maroua du fait d'un manque d'expertise locale. ~~!!!~~

3.1.2.1...Gestion des relations

Tableau de synthèse des données sur les relations

Dénominations	Nature de la relation avec la commue	Domaines d'intervention	Qualité de la relation	observations
Administration PREFET	Tutelle	Gestion communale	Bonne	Disponibilité de la tutelle à aidéré la commune dans l'atteinte des objectifs.
FEICOM	Appuis financiers administratif et technique	Décentralisation et développement local	bonne	Réalisation des plusieurs projets d'investissementavec les financements

Tableau mis en forme

PLAN COMMUNAL DE DEVELOPPEMENT (PCD) DE BOGO 2014

Dénominations	Nature de la relation avec la commue	Domaines d'intervention	Qualité de la relation	observations
				FEICOM
Chefs traditionnels	Administratif	Recouvrement des impôts Diffusion des informations et mobilisation des recettes	Bonne	
Responsables religieux	Collaboration	Diffusion des informations et messages,	Passable	
Élites locales et extérieures	Administratif	Appui au développement	Passable	
Hommes politiques	Politique et administratif	Appui au développement	Bonne	
Forces de maintien de l'ordre	Maintien de l'ordre	Assurance de la sécurité des biens et des personnes	Bonne	
Projets et programmes	Technique et financier	Appui au développement Appui institutionnel au processus de décentralisation Renforcement des capacités Appui à la mise en place des infrastructures diverses et des investissements socio-économiques	Bonne	
PNDP	Technique et financier	Décentralisation et développement local	Bonne	Appuis à la réalisation du PCD et financement des Projets sociaux de base
Société civile	Développement	Appui au développement	Bonne	
CVUC	Solidarité interne communale, Mutualisation des actions et ressources	Stage de recyclage et renforcement des capacités de l'exécutif municipal Voyages d'échanges	Bonne	
PLAN CAMEROUN	Appui financier et technique	Education et hydraulique Confection d tables bancs ; réhabilitation de certaines salles de classe, construction des latrines	Bonne	

Tableau mis en forme

Dénominations	Nature de la relation avec la commune	Domaines d'intervention	Qualité de la relation	observations
PADDL/GIZ	Appuis techniques	Renforcement des capacités du personnel communal Renforcement des capacités des membres du conseil	Bonne	
PNUD	Appuis aux AGR	Réduction de la pauvreté Octroi des crédits non remboursables	Bonne	
MINEE	Appuis techniques	Appui à la mise en place des infrastructures diverses et des investissements socio-économiques	Bonne	
MINTP	Appuis techniques	Appui à la mise en place des infrastructures diverses et des investissements socio-économiques	Bonne	
MINHDU	Appuis techniques	Appui à la mise en place des infrastructures diverses et des investissements socio-économiques	Bonne	

Tableau mis en forme

La Commune de Bogo n'a pas développé une relation de jumelage avec d'autres communes. Il en est de même de l'intercommunalité avec les communes voisines. Toutefois, elle entretient globalement de très bonnes relations avec les acteurs locaux et organismes d'accompagnement : tutelle, FEICOM, PNDP, Services Déconcentrés de l'Etat (SDE), chefferies traditionnelles, Congrégations religieuses, Société civile, Opérateurs économiques

Mis en forme : Surlignage

3.1.2.1. Axes de renforcement de la Commune

Par rapport aux faiblesses constatées, les axes de renforcement ci-après se sont avérés indispensables.

Le tableau ci-après présente les thèmes prioritaires retenus pour une meilleure lisibilité des axes de renforcement *ci-après est élaboré*

Tableau Axes de renforcement institutionnel de la Commune de Bogo

N°	Domaine	Thème	Cibles principales (non exhaustif)	<u>Résultats attendus</u>
1	Gestion des ressources humaines	Gestion des ressources humaines	Exécutif, Secrétaire Général	<ul style="list-style-type: none"> - Recruter le personnel qualifié - Organiser des formations du personnel sur la gestion des services communaux (informatique comptabilité...) - Mettre en place un système de motivation du personnel pour leur créer une saine émulation dans les postes de travail (distinctions honorifiques, gratification, notes de félicitation, encouragement, récompenses, avancement régulier...) - Procéder aux sanctions des agents indisciplinés - Mettre en œuvre l'organigramme adapté à la commune ressortant une description claire des postes de travail des de personnel - Elaborer un règlement intérieur afin de favoriser la discipline - Rendre chaque personnel opérationnel dans son poste de travail - Augmenter la fréquence des réunions du personnel
		Leadership participatif	Conseillers municipaux, Exécutif municipal et Secrétaire Général	<ul style="list-style-type: none"> - Organiser des ateliers et séminaires de formation en faveur de l'exécutif communal. -Susciter la participation active des conseillers au cours des sessions en vue d'une meilleure cohésion interne.
		Techniques de communication et de sensibilisation	Conseillers municipaux, Exécutif municipal et Secrétaire Général	<ul style="list-style-type: none"> -Former les conseillers sur les techniques de communication ; -Faire des larges diffusions des activités municipales à la radio. -Renforcer les capacités du personnel et des conseillers municipaux - Organiser des ateliers et séminaires de formation en faveur des conseillers Municipaux - Doter les conseillers municipaux des textes, des lois et règlements en vigueur régissant les collectivités territoriales décentralisées.

PLAN COMMUNAL DE DEVELOPPEMENT (PCD) DE BOGO 2014

2	Gestion des ressources financières	Elaboration et gestion du budget	Exécutif, Secrétaire Général, Receveur, <u>CCF</u>	<ul style="list-style-type: none"> - Améliorer le niveau des ressources propres - Financer les activités agropastorales - Promouvoir les activités commerciales - redynamiser les marchés des villages. - sensibiliser davantage les contribuables sur le bien fondé de l'impôt local - mettre en place un mécanisme de suivi transparent de collecte des impôts locaux - requérir l'appui de la tutelle pour le recouvrement des différents impôts - suivre régulièrement les collecteurs de taxe dans leur travail sur les marchés. - mettre en place un système de recherche des clients et des débouchés sur les ressources locales existantes - impliquer davantage les conseillers et les chefs traditionnels sur la sensibilisation des populations pour la collecte des impôts - diversifier les sources de recettes de la commune
		Techniques de mobilisation, de gestion et de sécurisation des ressources financières	Exécutif, Secrétaire Général, Receveur, Chefs de service, ACD, ACF	
		Utilisation du logiciel SIMBA	Exécutif, Secrétaire Général, Receveur, ACF	
3	Gestion du patrimoine communal	Techniques d'archivage	Secrétaire Général, Comptable Matière, ACD, ACF	<ul style="list-style-type: none"> Choisir un site et construire un logement pour le S.G de la commune -Rechercher le financement pour la construction d'un hôtel de ville - Aménagement et viabilisation de la gare routière, - Renforcer le patrimoine Communal - Aménager la boucherie du marché de Bogo - Construire des toilettes publiques (dans les marchés,) Acquérir des engins lourds (pelle chargeuse, niveleuse) - Construire et l'équiper une bibliothèque municipale annexée d'un centre de TIC - Aménager le marché à bétails de Bogo - Réaménager et réorganiser le marché de Bogo en secteurs - Aménager les routes de l'espace urbain et des villages
		Gestion du patrimoine	Exécutif, Secrétaire Général, Receveur, Comptable Matière	

PLAN COMMUNAL DE DEVELOPPEMENT (PCD) DE BOGO 2014

4	Gestion des relations	Techniques de négociation et de gestion des partenariats	Exécutif, Secrétaire Général, ACD	<ul style="list-style-type: none"> -Renforcer la collaboration entre l'exécutif municipal et les sectoriels -Appuyer les organisations et associations locales dans l'atteinte de leurs objectifs -Impliquer les chefferies traditionnelles dans les affaires de la commune -Impliquer les acteurs locaux dans la gestion des affaires de la commune -Réchauffer les relations entre l'exécutif municipal et les opérateurs économiques
---	-----------------------	--	-----------------------------------	--

3-2.2 synthèse des corps de métiers de la commune

N°	Corps de métier	Audience		Relation avec la Commune	Nombre d'associations	Rentabilité	Difficultés	Opportunités	Besoins/attentes exprimés
		Concerné	Présent						
01	Forgerons	31	21	Bonne collaboration	00	50000- =150000 par mois	<ul style="list-style-type: none"> - Difficultés d'accès à la matière 1ère - Précarité des ateliers - Insuffisance des moyens financiers - Frais de transport élevé - Absence d'un centre d'apprentissage - Condition de travail difficile 	<ul style="list-style-type: none"> - Possibilité de limer et affûter les outils - Possibilité de gagner les marchés communaux - Présence d'un important marché 	<ul style="list-style-type: none"> - Appui à l'ouverture des ateliers adéquats - Sensibilisation sur les règles élémentaires d'hygiène - Appui financier - Régulation du prix du mil
02	Vendeuses de Bil-Bil	16	07	Bonne collaboration	00	10 000- 15000 FCFA/jour	<ul style="list-style-type: none"> - Mévente périodique - Absence d'un site approprié - Difficulté d'approvisionnement en matière 1ère (Mil, bois, calebasse) - Insécurité - Faible esprit associatif - Taxes élevées 	<ul style="list-style-type: none"> - Importante clientèle - Très prisé 	<ul style="list-style-type: none"> - Espace adéquat au marché - Accès au crédit - Structuration du marché en secteur d'activité
03	Bouchers	12	03	Bonne collaboration	00	15 000- 20 000 FCFA/jour	<ul style="list-style-type: none"> - Faible esprit associatif - Absence de chambre froide - Abattoir insalubre - Taxes élevées - Absence d'un point d'eau à l'abattoir et au 	<ul style="list-style-type: none"> - Activité très rentable - Approvisionnement assuré - Importante clientèle - Existence d'un marché à bétail - Disponibilité du chef 	<ul style="list-style-type: none"> - Construction d'un abattoir moderne - Construction d'un point d'eau à l'abattoir et au marché - Assainissement des environs de

PLAN COMMUNAL DE DEVELOPPEMENT (PCD) DE BOGO 2014

N°	Corps de métier	Audience		Relation avec la Commune	Nombre d'associations	Rentabilité	Difficultés	Opportunités	Besoins/attentes exprimés
		Concerné	Présent						
							<ul style="list-style-type: none"> marché - Forte pression des inspecteurs vétérinaires - Faible pouvoir d'achat de la clientèle 	de CZV	l'abattoir et de la boucherie
04	Vendeurs d'eau	04	02	Bonne collaboration	00	2000 – 5 000 FCFA/semaine	<ul style="list-style-type: none"> - Coupure d'électricité - Faible clientèle - Refus de payer les dettes per les clients 	- Un forage à PMH mis à la disposition des vendeurs d'eau	-
05	Boutiquiers	30	07	Bonne collaboration	00	3000-15000 FCFA/jour	<ul style="list-style-type: none"> - Insalubrité dans le marché - Faible structuration du marché en secteur d'activité - Insuffisance des bacs à ordures - Insuffisance des points d'eau au marché - Insuffisance des latrines - Faible éclairage du marché - Vols - Mauvais état des routes Maroua – Bogo -Guirvidig - Coupure intempestive 	<ul style="list-style-type: none"> - Présence d'un important marché - Présence d'une agence de voyage 	<ul style="list-style-type: none"> - Entretien des routes - Structuration du marché en secteur d'activité - Installation de lampadaires au marché - Construction des bacs à ordures - Mise en place d'un service de propreté au marché - Construction de 10 latrines au marché - Construction de point d'eau au marché

PLAN COMMUNAL DE DEVELOPPEMENT (PCD) DE BOGO 2014

N°	Corps de métier	Audience		Relation avec la Commune	Nombre d'associations	Rentabilité	Difficultés	Opportunités	Besoins/attentes exprimés
		Concerné	Présent						
							de l'électricité -		
06	Meuniers	12	05	Bonne collaboration	00	5000- 10 000 FCFA/jour	- Coupure intempestives du courant électrique - Indisponibilité des Pièces de rechange - Panne fréquente	- Forte clientèle - Activité rentable	- Limité les coupures intempestives du courant électrique
07	Call boxeurs	09	03	Bonne collaboration	00	4 000-10 000 FCFA/jour	- Forte concentration des activités autour du marché - Perturbation des réseaux MTN, Orange, et NEXTTEL - Faible clientèle - Agression	- Possibilité d'embauche - Possibilité de diversifier les activités - Clientèle assurée	
08	Tailleurs	15	07	Bonne collaboration	00	35 000 – 100 000 FCFA/mois surtout pendant les périodes de fête et de récolte	- Insuffisance des machines à coudre, de broderie, de surfilage - Coût élevé de location des ateliers - Insuffisance du matériel de travail - Installation électrique	- Importante clientèle	- Diminution du prix des loyers communaux Sécuriser les installations électriques

PLAN COMMUNAL DE DEVELOPPEMENT (PCD) DE BOGO 2014

N°	Corps de métier	Audience		Relation avec la Commune	Nombre d'associations	Rentabilité	Difficultés	Opportunités	Besoins/attentes exprimés
		Concerné	Présent						
							inadéquat		
09	Vendeuse de poisson	05	03	Bonne collaboration	00	4000– 10000 FCFA/jour de marché	<ul style="list-style-type: none"> - Mauvais état des routes - Absence de chambre froide - Absence de comptoirs appropriés - Taxe élevée - Baisse de la clientèle en saison sèche - Rupture de l'approvisionnement en saison des pluies 	Forte clientèle	<ul style="list-style-type: none"> - Construction des hangars spécialisés - Construction d'une chambre froide - Construction de 02 magasins de stockage des poissons fumés
10	Rôtisseurs (soya)	06	03	Bonne relation	00	10 000 à 50 000 FCFA/jours	<ul style="list-style-type: none"> - Coupures intempestives d'électricité - Coût élevé de la viande - Mévente - Absence de point d'eau à l'abattoir et à la boucherie - Insalubrité du marché - 	- Forte concentration humaine	<ul style="list-style-type: none"> Construction de chambre froide Aménager l'abattoir Construire un point d'eau à l'abattoir et à la boucherie
11	Mototaxi	55	12	Bonne collaboration	00	2000-5 000 FCFA/jour	<ul style="list-style-type: none"> - Mauvais état des routes 	<ul style="list-style-type: none"> - Les jours de marché - Le déplacement sur 	<ul style="list-style-type: none"> - Identification des motos taximen par

PLAN COMMUNAL DE DEVELOPPEMENT (PCD) DE BOGO 2014

N°	Corps de métier	Audience		Relation avec la Commune	Nombre d'associations	Rentabilité	Difficultés	Opportunités	Besoins/attentes exprimés
		Concerné	Présent						
							<ul style="list-style-type: none"> - Taxe élevée - Cherté du carburant - Présence des enfants de moins de 15 ans dans le secteur - Absence des permis de conduire - Cherté du dédouanement - Absence de plaque d'immatriculation - Faible structuration - Faible identification des acteurs par la commune 	Maroua, Guirvidig, et les villages de la commune	<ul style="list-style-type: none"> - des chasubles et des badges - Formation des conducteurs motos dans les centres spécialisés - Entretien de la voirie urbaine
12	Transporteurs par car et camion	06	03	Bonne collaboration	00	20 000-50 000 FCFA/jour	<ul style="list-style-type: none"> - Mauvais état de la route - Tracasseries des FMO et de la douane - Utilisation des véhicules en mauvais état - Insécurité - Absence d'une gare routière 	- importante clientèle le jour du marché	<ul style="list-style-type: none"> - Construction d'une gare routière appropriée - Réhabilitation des routes - Accès aux financements
13	Gérants des débits de boisson	05	02	Bonne collaboration	00	5000 FCFA-15 000 FCFA/jour	<ul style="list-style-type: none"> - Insuffisance des moyens financiers - Ravitaillement difficile car coût élevé du 	Importante clientèle	<ul style="list-style-type: none"> - Accès aux financements - Amélioration de

PLAN COMMUNAL DE DEVELOPPEMENT (PCD) DE BOGO 2014

N°	Corps de métier	Audience		Relation avec la Commune	Nombre d'associations	Rentabilité	Difficultés	Opportunités	Besoins/attentes exprimés
		Concerné	Présent						
							<ul style="list-style-type: none"> transport dû au mauvais état de la route - Insolvabilité des clients - Coupure de l'électricité 		l'état de la route
14	Soudeurs	15	05	Bonne collaboration	00	10 000-100 000FCFA/jour	<ul style="list-style-type: none"> - Coupure intempestive de l'électricité - Mauvais état des routes en saison pluvieuse - Mépris des usagers - Cherté de transport de matériel 	<ul style="list-style-type: none"> - les constructions des infrastructures et maisons d'habitation 	<ul style="list-style-type: none"> - Appui à la structuration - Acquisition de poste de soudure puissant
15	Vendeuses de lait		03	Bonne collaboration	00	1000 - 3000FCFA/jour	<ul style="list-style-type: none"> - Conservation du lait - Cherté du droit de place sur le marché - Taxisement du lait en cas de vaccination - Insuffisance de pâturage 	<ul style="list-style-type: none"> -Forte clientèle - transformation du lait en yaourt 	<ul style="list-style-type: none"> - Technique de conservation et de transformation des produits laitiers

BESOINS CONSOLIDE DES COUCHES VULNERABLES

Couches vulnérables	Audience		Activités pratiquées	Rentabilité/Opportunités	Besoin/Attentes	Organisation	Accès aux infrastructures	Difficultés
	Concernés	Présents						
Handicapés visuels	08	05	Agriculture Petit commerce	Rentabilité faible Fertilité des sols pour la pratique de la culture d'oignons	Abris décent, Assistance matérielle et financière, Amélioration des conditions de vie, Octroi de verres correcteurs, Fourniture de moteur et engrais pour la culture d'oignons.	Non structuré en GIC ou en association	Difficile	Sans abris, Délabrement, Pauvreté, Difficultés de déplacement, Insuffisance de moyens financiers pour créer l'AGR, Absence de métier.
Handicapés moteurs	30	07	Menuiserie Agriculture Exploitation de carrière Tissage de secko Cordonnerie Vannerie	Faible rentabilité Aucune opportunité	Moyen de déplacement, Construction d'abris, Assistance matérielle et financière Dotation des tricycles Financement des AGR	Structuré en association	Limité	Manque d'activité pour mener les activités Délabrement, Difficultés à pédaler, Mal d'articulation, Marche pénible, Manque de moyen, de déplacement.
Personnes du 3 ^e âge	39	13	Elevage des petits ruminants Petit commerce Agriculture Maçons Exploitation de carrière	Rentabilité Faible Terres fertiles pour la culture d'oignons Elevage	Financement, Assistance matérielle, Encadrement, Financement pour la pratique de l'agriculture, de l'élevage et de petit ruminant ainsi que de la volaille Assistance médicale	Structuré en association	Pas d'accès	Difficultés de déplacement, Problème de santé Faible assistance, Délabrement, Vulnérabilité aux maladies, Délabrement total, Non considération sociale,

PLAN COMMUNAL DE DEVELOPPEMENT (PCD) DE BOGO 2014

Couches vulnérables	Audience		Activités pratiquées	Rentabilité/Opportunités	Besoin/Attentes	Organisation	Accès aux infrastructures	Difficultés
	Concernés	Présents						
PVVIH	100	04	Petit commerce Maraichage Artisanat Petite Elevage	Présence des programmes et projets de lutte contre le VIH/SIDA ; Existence de source de revenu ; Financement des microprojets.	Pérennisation des projets antérieurs, Mettre à disposition des Antirétroviraux.	Structuré en association	Accès ouvert	Rupture des produits de traitement, Manque de suivi des malades, Stigmatisation par la société, Rejet.
Enfants de la rue	43	15	Aide commerçant Décharge de marchandise	Peu rentable	Création d'emploi Achats des pousse-pousse Acquisition des mototaxi	Non structuré en GIC ou en association	Accès très difficile	Mal nutrition Exposés à divers risques Manque de formation Insuffisance d'encadrement Victimes de maltraitance et d'abus par les adultes Manque d'habillement
Filles-mères et prostituées	24	08	Petit commerce Travaux ménagers	Peu rentable, Présence des programmes de lutte contre la prostitution, Existence d'un centre de promotion de la femme	<ul style="list-style-type: none"> - Etablissement d'acte de naissance de leurs enfants - Reconnaissance des enfants par leurs pères - Prise en charge - Inscription des enfants à l'école 	Non structuré en GIC ou en association	Accès ouvert	Non reconnaissance des enfants par leurs pères Irresponsabilité notoire des pères géniteurs Non établissement d'acte de naissance aux enfants Désœuvrement des filles-mères

3.2- 3.3. Principaux problèmes et besoins identifiés et consolidés par secteur

Les tableaux ci-après présentent par secteur les données consolidées relatives aux problèmes, causes, effets et besoins enregistrés dans la Commune.

Mis en forme : Normal, Sans numérotation ni puces

Mis en forme : Police : (Par défaut) Arial, Gras

2.2.1. Problèmes consolidés par secteur

N°	Secteur	Problèmes reformulés	Villages concernés	Principales causes	Principaux effets	Besoins / idées de projets
						Faciliter l'organisation des producteurs
	Agriculture	Faible productivité agricole	Tous les villages	Faible encadrement des producteurs	Utilisation des mauvaises techniques culturales	-Intensification des descentes du personnel sur le terrain
						-Construction de 05 postes agricoles (<u>Où ?</u>)
						- Appui de 66 coopératives en matériels agricoles (1500 machettes 120 motos pompes 120 brouettes 120 portes- tous 300 pulvérisateurs
						Dotation d'un tracteur aux OP de Bogo donc la gestion est confiée à la commune
						-Construction et équipement du centre d'éducation et d'action communautaire à Bogo (CEAC)
						-Formation de 22 paysans témoins (1 / villages) sur les nouvelles techniques culturales
				-Organisation d'une foire agropastorale communale annuelle		
				Insuffisance de stratégies de développement agricole	opportunités réduites	Aménagement des bas-fonds et vastes plaines de la commune de Bogo en zone agricole exploitable en toute saison
						Appui a la création de 04 coopératives Formation de 132 paysans de contacts aux techniques de GDT
				Insuffisance de moyen financier	pratique de l'agriculture extensive	Plaidoyer pour l'octroi des crédits, pour le financement de l'agriculture (fertilisants et matériel agricole)
	-Mise en place de caisses villageoises dans chaque canton -Facilitation de l'accès au crédit aux groupes constitués et formalisés					
	Faible transformation des produits agricoles	Faible étendue de la chaîne des valeurs	Dotation en intrant, semences amélioré et pesticides			
			-Formation des populations sur la transformation du niébé, soja et du manioc en sous-produits -Appui a la création d'une unité de transformation du soja en farine et autres produits dérivés			

Mis en forme : Surlignage

Mis en forme : Surlignage

Mis en forme : Surlignage

Mis en forme : Surlignage

PLAN COMMUNAL DE DEVELOPPEMENT (PCD) DE BOGO 2014

N°	Secteur	Problèmes reformulés	Villages concernés	Principales causes	Principaux effets	Besoins / idées de projets
				Difficultés de conservation des produits après la récolte	Pertes post récoltes élevées	-Construction de 22 magasins de stockage dans les villages - Organisation de 02 séances de formations de 22 paysans de contacts sur les techniques de traitement des grains avant stockage (Traitement post récolte)
				Insuffisance des pistes de desserte	Difficultés d'évacuation des produits des champs	- Aménagement et construction des nouvelles infrastructures agricoles -Entretien régulier des pistes de collectes
2	Élevage, Pêche et industrie animale	Faible productivité animale	Tous les villages	Insuffisance de personnel dans la zone	Faible encadrement des éleveurs Utilisation de mauvaises techniques d'élevage	- Construction et équipement des centres zootechniques vétérinaires de - Equipement de la délégation d'arrondissement du MINEPIA à BOGO -Réfection des CZV -Formation des producteurs sur les techniques d'élevage moderne -Dotation de la délégation et des CZV en moyen de déplacement -Construction des parcs vaccinogènes dans les CZV -Réfection et équipement de l'abattoir de Bogo -Construction des aires d'abatage dans les autres CZV Réfection du bain détartrants de Bogo
				Conflits agropastoraux récurrents	Destruction des récoltes par les animaux Mésentente entre éleveurs et agriculteurs	Délimitation des zones de pâturages de l'espace communal -Sensibilisation de la population sur le respect des zones de pâturage délimité -Aménagement des champs fourragers dans tous les 22 villages Formation des producteurs aux techniques d'ensilage
				Insuffisance des points d'abreuvement des bêtes	Transhumance Cheptel réduit	-Curage régulier des mares envasées () -Construction de 5 forages à PMH pastoraux -Construction de 7 forages à PMH pastoraux équipés à l'énergie solaires)

Mis en forme : Surlignage

PLAN COMMUNAL DE DEVELOPPEMENT (PCD) DE BOGO 2014

N°	Secteur	Problèmes reformulés	Villages concernés	Principales causes	Principaux effets	Besoins / idées de projets
				Faible transformation des sous-produits animaliers	Insuffisance des sous-produits animaliers locaux sur le marché	-Appui à la création d'une tannerie pour peaux de petits ruminants -Appui à la transformation traditionnelle des sous-produits de l'élevage -Formation de 44 producteurs de contact (2 par canton) à la transformation des sous-produits animaliers
3	Domaines et des Affaires Foncières	Difficulté d'accès à la propriété foncière	Tous les villages	Absence de réserve foncière pour la commune	Occupation anarchique des terres	- Réservation des terrains pour la construction des structures urbaines - Constitution de la bande forestière de Bogo bordure du pont en aire protégée
				Conflits fonciers	Mésententes entre les villages, les familles	-Délimitation des terrains des services publics (écoles, C S I, etc...) - Délimitation des différents villages limites entre les villages de l'arrondissement par l'implantation des plaques signalétiques
				Faible accès au titre foncier	Expropriation	- Sensibilisation des populations sur la nécessité de posséder un titre foncier - Facilitation de l'obtention des lots par les particuliers
4	Habitat et Développement urbain	Difficultés d'accès à un habitat décent et au développement urbain	Tous les villages	Faible urbanisation de la ville de BOGO	-Insuffisance et dégradation rapide des routes	-Élaboration d'un plan sommaire d'urbanisation -Mise en place d'un plan de drainage des eaux -Construction des structures urbaines (gares routière, cimetières...) -Installation des lampadaires publics dans le centre urbain -Facilitation de l'obtention des parcelles de terrains pour construction d'habitat
				Insalubrité à Bogo et dans les villages de l'arrondissement	-Développement des épidémies -Piètre image de la ville et des villages	-Création de 23 comités d'hygiène et de salubrité dans chaque village et de l'espace urbain de la commune - Organisation d'une journée hebdomadaire de salubrité dans la commune - Création d'un service de nettoyage municipal à BOGO
				Absence de logement pour le	Refus de certaines	-Construction d'au moins 90 logements sociaux dans la ville et les villages de BOGO

Mis en forme : Surlignage

Mis en forme : Surlignage

PLAN COMMUNAL DE DEVELOPPEMENT (PCD) DE BOGO 2014

N°	Secteur	Problèmes reformulés	Villages concernés	Principales causes	Principaux effets	Besoins / idées de projets
				personnel de l'État	personnes de s'installer à BOGO	- Construction de 24 logements d'astreintes à BOGO
				Habitat précaire	-Précarité des constructions	- Achat de 22 presses parpaing mécanique pour tous les villages de l'arrondissement - Bitumage de 20 Km de route dans la ville - Construction des habitats avec des matériaux de brique de terre compactés -Formation de 23 points focaux sur la fabrication des briques maçonnées
5	Environnement	Faible protection de l'environnement et de la nature		Faible conservation des sols	Destruction du sol et des eaux de surface	- Sensibilisation des populations sur les méfaits de l'utilisation des produits chimiques -Aménagement des fosses pour le traitement des déchets hospitaliers -Sensibilisation des populations sur l'utilisation des matières plastiques non bio dégradables Application de la loi limitant l'utilisation des matières plastiques -Appui aux associations des amis de la nature dans le secondaire -Organisation de 02 séances de formation de 22 points focaux à la gestion durable des ressources naturelles
				Utilisation des mauvaises techniques environnementales	Faible régénération des espèces	-Création de 01 comité de vigilance par village (22 comités) sur la lutte contre les feux de brousse et les mauvaises pratiques environnementales dans chaque village
				Inondations régulières	Dégâts importants sur les biens, les hommes et les animaux	- Formation de 10 personnes par village (220) personnes sur la construction des drains et le curage des ponceaux -Reboisement des berges de tous les mayos par des espèces d'arbres appropriées dans l'arrondissement

PLAN COMMUNAL DE DEVELOPPEMENT (PCD) DE BOGO 2014

N°	Secteur	Problèmes reformulés	Villages concernés	Principales causes	Principaux effets	Besoins / idées de projets
				Absence d'espaces verts communaux	Visage terne de la commune	-Aménagement de 02 espaces verts dans la ville de Bogo
6	Forêt et Faune	Difficultés à gérer rationnellement les ressources forestières et fauniques	Tous les villages	Insuffisance des contrôles forestiers	Adoption des mauvaises pratiques agricoles (coupe des arbres)	- Affectation de 5 agents du MINFOF au poste forestier de BOGO
						-Renforcement de la régularité des contrôles forestiers autour des massifs forestiers
						-Dotation du poste forestier de 02 motos
				Coupe abusive des arbres	Exposition des sols Érosion	- Création d'une patrouille de surveillance par village (22 patrouilles)
						-Sensibilisation des populations sur les dangers de la coupe abusive des arbres
				Faible régénération des espèces fauniques floristiques	-Faible boisement de la commune -Perte de la diversité faunique	. -Formation des pépiniéristes sur les méthodes de création et de gestion de pépinière à BOGO
Formation des pépiniéristes sur les techniques de gestion de plants en poquet à BOGO						
Initiation d'un plan de reboisement à BOGO						
7		Difficultés à rapprocher les services administratifs des populations et à renforcer la sécurité des biens et des	Tous les villages	Faibles interventions administratives	-Pourrissement de certains litiges -Insécurité	- Renforcement des interventions administratives par le recrutement du personnel au MINATD
						-Construction d'une tribune sur la place des fêtes
						-Plaidoyer pour l'affectation de personnels de gendarmerie
						-Dotation de la brigade de gendarmerie en matériel roulant (01 véhicule tout terrain et 02 motos)
						- Construction et équipement du commissariat spécial
						-Construction et équipement du commissariat de sécurité publique
-Plaidoyer pour l'affectation de personnels dans les 02 commissariats						
8						

PLAN COMMUNAL DE DEVELOPPEMENT (PCD) DE BOGO 2014

N°	Secteur	Problèmes reformulés	Villages concernés	Principales causes	Principaux effets	Besoins / idées de projets		
	Administration territoriale décentralisée	personnes		Faible accès à la protection civile en cas de catastrophe	Insuffisance et ignorance des méthodes de gestion des catastrophes	-Activation à la Sous-préfecture de la structure de gestion des catastrophes naturelles du MINATD. -Identification de tous les risques de catastrophes susceptibles d'arriver dans la commune.		
Mauvais fonctionnement du système d'état civil				Taux élevé d'enfant sans acte de naissance	- Amélioration du processus de délivrance des actes de naissances -Création de 04 nouveaux centres d'états civils spéciaux et réouvertures des 04 centres fermés			
Institution communale								
Insuffisance dans la gestion des ressources humaines				-Insuffisance du personnel qualifié -Insuffisance des formations après recrutement ; -Absence d'un profil de carrière	- Recrutement du personnel qualifié à la Mairie (selon les moyens et les besoins exprimés)			
					- Formation de l'exécutif et du personnel sur les techniques administratives			
					- Formation des conseillers municipaux sur leur rôle et attributions			
Insuffisances dans la gestion des ressources financières				Faible capitalisation des fonds propres dans le budget communal	- Élargissement de l'assiette fiscale par la maîtrise de la matière taxable (Par délibération)			
					-Mise à jour du fichier des contribuables			
					-Formation des conseillers sur les techniques budgétaires communales			
					Mise à jour et mise à niveau de la commission en charge de l'économie locale sous la houlette de l'agent de développement			
	Formation de l'agent de développement sur les techniques de montage de projets, d'élaboration du budget et de recherche des financements							
	Sensibilisation des contribuables sur le rôle des taxes perçues							
		Formation du receveur municipal et de l'agent financier sur les techniques de recouvrement et de sécurisation des fonds						

PLAN COMMUNAL DE DEVELOPPEMENT (PCD) DE BOGO 2014

N°	Secteur	Problèmes reformulés	Villages concernés	Principales causes	Principaux effets	Besoins / idées de projets
	Institution communale	Mauvaise image de marque de la commune		Faible réseau relationnel	Insuffisance des investissements, partenariats, coopération ...	Mise en place d'une politique efficace de collecte des taxes à partir du fichier du contribuable
						liquidation de l'ensemble des autorisations des dépenses chez tous les sectoriels (issus du transfert)
				Mauvaise gestion du patrimoine communale	Faible commodité du personnel communal	Recherche de jumelage, de coopérations et de partenariats
						Création et maintenance d'un site WEB
	Institution communale					Renforcement de la communication sur les projets communaux
						Création des cadres de concertation avec les sectoriels, les associations, les jeunes, les élites et la diaspora.
						- Création d'un service sur la gestion du patrimoine
						- Mise en place d'une politique de gestion du patrimoine axée sur le recrutement d'un responsable qualifié en charge du patrimoine
						Achat du matériel et équipement de travail (imprimantes, photocopieurs, ordinateurs portables, parapheurs...)
						Renouvellement progressif de presque tout le mobilier de bureau
						Mise en place d'un babillard pour affichage dans le hall de l'hôtel de ville
						Développement des programmes de partenariat avec les programmes, les ONG et les autres communes
8	Éducation de base			Faible encadrement	faible taux de passage des enfants en classe	-Affectation de 224 enseignants qualifiés dans les EP de l'arrondissement dont 4 à EP Boudou mango, 10 à EP Borai, 10 à EP Guinlaye, 10 à EP Sédek, 5 à EP Bariaré, 5 à EP Mokodos, 5

PLAN COMMUNAL DE DEVELOPPEMENT (PCD) DE BOGO 2014

N°	Secteur	Problèmes reformulés	Villages concernés	Principales causes	Principaux effets	Besoins / idées de projets
	Éducation de base	Difficulté d'accès à une éducation de base de qualité	Tous les villages		supérieur et aux examens	<p>à EP Tankirou, 5 à EP Dambaye, 4 à EP Dpguir, 9 à EP Mororo, 4 à EP Métché, 4 à EP Bagalaf, 5 à EP sawawo, 5 à EP tchofol1, 5 à EP Madidé, 4 à EP Zalao, 10 à EP Madaka, 5 EP saodjo, 5 à EP zinabalang, 5 à EP MOUNGOUSSI, 9 à EP Balda, 5 à EP Danki, 10 à EP Djiddel, 10 à EP guiley, 4 à EP, kourdaya 4 à EP baouli alloukirou, 3 à EP Bori koreo, 5 à EP goulouf-ala, 5 à EP gouzoublam, 4 à EP guirley5 à Kawayaya, 5 à Madaka siliaré, 6 à EP Mbadi, 5 à EP Ngalaga, 10 à EP Ouro mésséré, 5 à EP Sedek woila mayo, 4 à EP Tchabawol, 5 à EP Wakkka bongou,5 à EP Bedji bedji, 4 à Ecole bilingue , 5 à EP Sourandé, 5 à Balda danki, 5 à Baouliardjaniré, 5 à EP Hirnanguéwo5 à Sakazamai, 5 à EP Ouro gabdo, 6 à Ecole des parents de Ardo mbirfa, 6 à Ecole fraco-arabe Baouli, 6 à EcoleislamiqueAL-moustakbal de bogo</p> <p>Plaidoyer pour la transformation de l'école de parents d'Ardo mbirfa en école publique</p> <p>-Dotation de toutes les 53 écoles de la commune en outils informatique</p>
				Insuffisance des infrastructures et équipements	-Jumelage des niveaux scolaires Effectif pléthorique dans les salles de classe	<p>- Construction, et équipement de 75 salles de classe dont 2 à EP Bagalaf,4 à EP Baalda, 4 à EP Baouli, 4 à EP Baouli alloukirou, 146 à EP Bariaré, 1 àE" P Borei, à EP Bogo founanguedji, 5 à Bogo garré 1, 5 à EP bogo garré 2, 14 à EP Bogo sirataré, ou, 2 à EP Dambaye, 3 à EP Diguir, 2 à EP Djiddel, 4 à EP Borai Korreo, 2 à EP BoudP Hirnanguéwo, 6 à EP bilingue, Sakazamai , 6 à EP S, 9 à EP Sedek, 3 à Sedek woila mayo, 4 à Sawawo, 3 à EP Tankirou, 3 à EP Tchabawol, 6 à EP Tchofol,4 à Wakka bong, 6 à EP Ouro gabdo, 6 à Ecole des parents de Ardo mbirfa, 6 à EP Franco-arabe Baouli, 4 à Ecoleislamique AL- moustakbal de Bogo</p> <p>- Construction de latrines dans les écoles dépourvues ;à savoir : 2 à EP Bagalaf,4 à EP Baalda, 4 à EP Baouli, 4 à EP Baouli alloukirou, 146 à EP Bariaré, 1 àE" P Borei, à EP Bogo founanguedji, 5 à Bogo garré 1, 5 à EP bogo garré 2, 14 à EP</p>

PLAN COMMUNAL DE DEVELOPPEMENT (PCD) DE BOGO 2014

N°	Secteur	Problèmes reformulés	Villages concernés	Principales causes	Principaux effets	Besoins / idées de projets
						<p>Bogo sirataré, ou, 2 à EP Dambaye, 3 à EP Diguir, 2 à EP Djiddel, 4 à EP Borai Korreo, 2 à EP BoudP Hiranguéwo, 6 à EP bilingue, Sakazamai , 6 à EP S, 9 à EP Sedek, 3 à Sedek woila mayo, 4 à Sawawo, 3 à EP Tankirou, 3 à EP Tchabawol, 6 à EP Tchhoffol, 4 à Wakka bong, 6 à EP Ouro gabdo, 6 à Ecole des parents de Ardo mbirfa, 6 à EP Franco-arabe Baouli, 4 à Ecoleislamique AL- moustakbal de Bogo</p> <p>- Construction de clôtures dans les 4 écoles publiques etles 2 écoles maternelles de l'espace urbain</p> <p>- Construction de points d'eau dans toutes les écoles non pourvues de l'arrondissement</p> <p>-Réfection de 15 salles de classe dans les écoles suivantes :2 à EP Borei, 1 à ZP Dambaye, 1 à EP Goulouf ala, 2 à Mororo, 1 à EP Ouro messéré, 1 à EP Saoudjo, 2 à EP Tchhoffol, 1 à EP Bilingue, 1 à EP Sourandé, 1 à EP Sakazamai, 1 à EP Ouro gabdo,</p> <p>- Construction et équipement des bureaux pour l'inspection d'arrondissement</p> <p>- Dotation de 2250 tables bancs aux écoles publics de l'arrondissement, dont : 135 à EP Bagalaf, 272 à EP Baalda, 122 à EP Baouli,108 à EP Baouli alloukirou, 160 à EP Bariaré, 310 à E`P Borei, 650 à EP Bogo founanguedji, 240 à Bogo garré1, 307 à EP bogo garré 2, 592 à EP Bogo sirataré, ou, 152 à EP Dambaye, 290 à EP Diguir, 165 à EP Djiddel, 110 à EP Borai Korreo, 168 à EP Baouli adjaniré,160 à EP Hiranguéwo, à EP baouli alloukirou, 3 à EP Bori koreo, 5 à EP goulouf-ala, 5 à EP gouzoublam, 4 à EP guirley5 à Kawayaya, 5 à Madaka siliaré, 6 à EP Mbadi, 5 à EP Ngalaga, 10 à EP Ouro mésséré, 5 à EP Sedek woila mayo, 4 à EP Tchabawol, 5 à EP Wakkka bongou,5 à EP Bedji bedji, 4 à Ecole bilingue , 5 à EP Sourandé, 5 à Balda danki, 5 à Baouliardjaniré, 5 à EP Hiranguéwo5 à Sakazamai, 5 à EP Ouro gabdo, 6 à Ecole des parents de Ardo mbirfa, 6 à Ecole</p>

PLAN COMMUNAL DE DEVELOPPEMENT (PCD) DE BOGO 2014

N°	Secteur	Problèmes reformulés	Villages concernés	Principales causes	Principaux effets	Besoins / idées de projets
						fraco-arabe Baouli, 6 à EcoleislamiqueAL-moustakbal de bogo à EP bilingue, Sakazamai , 6 à EP S, 9 à EP Sedek, 3 à Sedek woila mayo, 4 à Sawawo, 3 à EP Tankirou, 3 à EP Tchabawol, 6 à EP Tchhoffol,,4 à Wakka bong, 6 à EP Ouro gabdo, 6 à Ecole des parents de Ardo mbirfa, 6 à EP Franco-arabe Baouli, 4 à Ecoleislamique AL- moustakbal de Bogo
				Faible implication des parents dans l'éducation des enfants	faible taux de scolarisation Sous scolarisation de la jeune fille Déperdition scolaire	-Sensibilisation des parents sur le paiement des frais d'APEE -Redynamisation de tous les APEE et les AME de la place.
9	Enseignement secondaire	Difficulté d'accès aux enseignements secondaires de qualité	Tous les villages	Faible encadrement dans les CES et lycées de l'arrondissement BOGO	Faible couverture des programmes	-Plaidoyer pour l'affectation des enseignants qualifiés dans toutes les disciplines non pourvues dans les CES et lycées et CETIC de BOGO. -Plaidoyer pour l'ouverture, la construction, et l'équipement du CES de Madaka -Plaidoyer pour la création de 4 CES
				Insuffisance des infrastructures dans les établissements de la place	Effectifs pléthoriques	- Construction et équipement de 24 blocs de 2 salles de classe, 06blocs de 2 salles de classe au CES de Balda, 06 blocs de 2 salles de classe au CES de Guinlaye ; 06 blocs de 2 salles de classe au CES de Sedek ; 06 blocs de 2 salles de classe au CES de Madaka,
						- Construction de 06 blocs administratifs dans 06 établissements secondaires
						- Construction de 06 clôtures dans les 06 établissements secondaires de l'arrondissement
					-Construction de 08 salles spécialisées 03 ateliers au CETIC de Bogo Lycée de bogo 1 laboratoire, 1 salle Informatique	

PLAN COMMUNAL DE DEVELOPPEMENT (PCD) DE BOGO 2014

N°	Secteur	Problèmes reformulés	Villages concernés	Principales causes	Principaux effets	Besoins / idées de projets
	Enseignement secondaire					<ul style="list-style-type: none"> - Construction de 06 aires de jeux (Lycée de Bogo, CETIC et les CES de Guinlaye, Balda, Sedek, et Madaka) - Dotation en 1080 tables dans établissement secondaire de l'arrondissement (e Guinlaye, 180 au CES de 120 au lycée de Bogo, 40 au CETIC, 180 au CES de Balda, 180 au CES de Sedek, 180 au CES de Madaka) -Réhabilitation de 4 salles de classes au lycée de Bogo -Construction de 6 bloc de 2 latrines au CES de Balda, Construction de 6 bloc de 2 latrines au CES de Guinlaye, Construction de 6 bloc de 2 latrines au CES de Sedek, Construction de 6 bloc de 2 latrines au CES de Madaka, Construction de 6 bloc de 2 latrines au CETIC de Bogo, Construction de 6 bloc de 2 latrines au Lycée de Bogo, -Électrification des établissements du secondaire CES de Guinlaye, Balda, Sedek, et Madaka -Construction des forages à PMHs dans les établissements du secondaire CES de Guinlaye, Balda, Sedek, et Madaka -Redynamisation des structures de dialogue (APEE, Conseil d'établissement) dans tous les établissements du secondaire -Construction de 06 bibliothèques dans les 06 établissements
					<p>Faible Insuffisance de l'implication des parents dans l'éducation <u>des</u> <u>enfants</u></p>	Faible suivi parental
10	Enseignement supérieur	Difficulté d'accès à l'enseignement supérieur	Tous les villages	Inégalité d'accès a l'enseignement supérieur	Abandon des études après	<ul style="list-style-type: none"> -Construction de 2 mini cités de 20 chambres pour étudiants et élèves de Bogo (01 à Maroua 01 à N'Gaoundéré) -Octroi des stages rémunérés aux étudiants par la mairie -Octroi des bourses d'études aux étudiants méritants de

PLAN COMMUNAL DE DEVELOPPEMENT (PCD) DE BOGO 2014

N°	Secteur	Problèmes reformulés	Villages concernés	Principales causes	Principaux effets	Besoins / idées de projets
						l'arrondissement
				Vie précaires des étudiants	Orientation des jeunes vers l'informel	-Subventionnement des études de 10 étudiants en difficulté sociale dans l'arrondissement par an ; - Création de 01 fond de soutien financier par les élites pour les étudiants de l'arrondissement
1	Santé publique	Difficulté d'accès aux soins de santé primaires de qualité	Tous les villages	Faible encadrement dans les formations sanitaires de l'arrondissement	-Insuffisance du personnel -Faible suivi des malades -Risques élevés d'épidémies (choléra)	Plaidoyer pour l'affectation de 54 personnels de santé, 9 infirmiers diplômés d'État, 16 infirmiers brevetés, 18 aides-soignants, 7 sages-femmes ,04 technicien de laboratoire 01 anesthésiste et 4 commis - Recrutement de 9 personnels d'appui dans les CSI de l'arrondissement -Plaidoyer pour la création d'une unité de prise en charge des PVVS à l'hôpital de Bogo -Construction de clôtures dans les 09 centres de santé de l'arrondissement -Plaidoyer pour la création de 06 CSI dans l'arrondissement (
				Absence de certaines commodités dans les dans les CSI de l'arrondissement	-Incommodité dans les CS de la place -Déplacement des malades vers Touloum...	- Formation de 22 relais communautaires (01 par village) sur les techniques de potabilisation de l'eau - Construction des latrines dans toutes les CSI - Aménagement des rampes d'accès pour handicapés dans toutes les formations sanitaires de l'arrondissement - Amélioration du plateau technique dans les formations sanitaires - Dotation de l'hôpital de district d'un appareil d'échographie - Dotation de l'hôpital de district d'une voiture ambulance médicalisée -Réfection du service de district de santé de Bogo
				Difficultés d'accès	Automédication	- Formation de comités de gestion des CSI sur la gestion des

PLAN COMMUNAL DE DEVELOPPEMENT (PCD) DE BOGO 2014

N°	Secteur	Problèmes reformulés	Villages concernés	Principales causes	Principaux effets	Besoins / idées de projets
				aux produits pharmaceutiques	dans l'arrondissement	stocks de médicament -Sensibilisation des populations sur la consommation des produits de la rue et les conséquences de l'automédication
				Faible prévention épidémiologique dans l'arrondissement	Faible salubrité des hôpitaux	-Formation de 22 relais communautaires sur techniques de potabilisation de l'eau -Activation de l'état de veille épidémiologique dans les 06 aires de santé de l'arrondissement
12	Eau et Énergie	Difficultés d'accès à l'eau potable	Tous les villages	Insuffisance des points d'eaux dans l'arrondissement	Atroupement autour des points d'eau	- Construction de 51 points d'eau dans l'arrondissement -Extension de l'adduction d'eau de BOGO -Construction de 05 mini adductions d'eau à : Ouro mésséré, Mororo, Bagalaf, Balda, Djiddel, et Zinabalang - Réhabilitation de 28 forages à PMHs en pannes
				Consommation d'eau de qualité douteuse qualité	Prolifération des maladies hydriques	Formation des relais communautaires sur les méthodes de potabilisation de l'eau
				Pannes fréquentes de forage à PMH.	Interruption fréquente des ravitaillements en eau potable	- Formation et équipement de 10 artisans réparateurs de forage à PMH - Création et redynamisation des COGES des points d'eau dans chaque village
				Difficulté d'accès à l'énergie électrique	Tous les villages sauf Bogo, guinlaye, tchabawol, Madaka, Siraré	Absence d'électricité
		Extension du réseau électrique en monophasé à 3 autres grands villages de Mokodos (Construction des lignes MT mono, pose des transformateur mono, construction des lignes BT mono)				

PLAN COMMUNAL DE DEVELOPPEMENT (PCD) DE BOGO 2014

N°	Secteur	Problèmes reformulés	Villages concernés	Principales causes	Principaux effets	Besoins / idées de projets
	Eau et Énergie					<p>Extension du réseau électrique en monophasé à 3 autres grands villages de Sedek garré (Construction des lignes MT mono, pose des transformateur mono, construction des lignes BT mono)</p> <p>Électrification de Boudou mango à partir de la ligne HT de Bogo (7km) (Construction d'une ligne MT monophasé, pose d'un transformateur monophasé, extension du réseau BT)</p> <p>Extension du réseau électrique en monophasé à 3 autres grands villages Boudo mango (Construction des lignes MT mono, pose des transformateur mono, construction des lignes BT mono)</p> <p>Électrification de Tankirou à partir de la ligne HT de Yoldéo (4 km) (Construction d'une ligne MT triphasé, pose d'un transformateur triphasé, extension du réseau BT)</p> <p>Extension du réseau électrique en monophasé à 3 autres grands villages du canton de Tankirou (Construction des lignes MT mono, pose des transformateur mono, construction des lignes BT mono)</p> <p>Électrification de Dambaye à partir de la ligne HT de Dargala (9 km) (Construction d'une ligne MT triphasé, pose d'un transformateur triphasé, extension du réseau BT)</p> <p>Extension du réseau électrique en monophasé à 3 autres grands villages de Dambaye (Construction des lignes MT mono, pose des transformateur mono, construction des lignes BT mono)</p> <p>Électrification de Sedek ouro gabdo à partir de la ligne HT de (14 km) (Construction d'une ligne MT triphasé, pose d'un transformateur triphasé, extension du réseau BT)</p> <p>Extension du réseau électrique en monophasé à 3 autres grands villages de Sedek ouro gabdo (Construction des lignes MT mono, pose des transformateur mono, construction des lignes BT mono)</p> <p>Électrification de Diguir à partir de la ligne MT de Madaka (05 km) (Construction d'une ligne MT monophasé, pose d'un transformateur monophasé, extension du réseau BT)</p> <p>Électrification d'Ouro mésséré à partir de la ligne MT de Madaka (2 km) (Construction d'une ligne MT monophasé, pose d'un</p>
	Eau et Énergie				<p>Consommation des produits de la contrebande</p> <p>-</p>	

PLAN COMMUNAL DE DEVELOPPEMENT (PCD) DE BOGO 2014

N°	Secteur	Problèmes reformulés	Villages concernés	Principales causes	Principaux effets	Besoins / idées de projets
	Eau et Énergie		Tous les villages	Faible accès aux produits pétroliers	Risque d'accidents à la manipulation	transformateur monophasé, construction du réseau BT)
Extension du réseau électrique en monophasé à 3 autres grands villages d'Ouro mésséré (Construction des lignes MT mono, pose des transformateur mono, construction des lignes BT mono)						
Électrification de Mororo à partir de la ligne HT de Bogo (ouro baré) (5 km) (Construction d'une ligne MT monophasé, pose d'un transformateur, construction du réseau BT)						
Faible assainissement de la ville et villages de Bogo		Tous les villages	Faible diversification des sources d'énergie	Extension du réseau électrique en monophasé à 3 autres grands villages de Mororo (Construction des lignes MT mono, pose des transformateur mono, construction des lignes BT mono)		
Électrification de Bagalaf à partir de la ligne MT de Madaka (4km) (Construction d'une ligne MT monophasé, pose d'un transformateur monophasé, extension du réseau BT)						
Extension du réseau électrique en monophasé à 3 autres grands villages Bagalaf (Construction des lignes MT mono, pose des transformateur mono, construction des lignes BT mono)						
						Électrification de Kourdaya à partir de la ligne HT de Tchabawo (8 km) (Construction d'une ligne MT triphasé, pose d'un transformateur monophasé, extension du réseau BT)
13			Tous les villages		Faible utilisation des énergies alternatives	Extension du réseau électrique en monophasé à 3 autres grands villages de Kourdaya (Construction des lignes MT mono, pose des transformateur mono, construction des lignes BT mono)
						Électrification de Balda à partir de la ligne HT de Guinlaye (3 km) (Construction d'une ligne MT monophasé, pose d'un transformateur monophasé, extension du réseau BT)
						Extension du réseau électrique en monophasé à 3 autres grands villages de Balda (Construction des lignes MT mono, pose des transformateur mono, construction des lignes BT mono)
						Électrification de Djiddel à partir de la ligne HT de Guinlaye (14 km) (Construction d'une ligne MT monophasé, pose d'un transformateur monophasé, extension du réseau BT)

PLAN COMMUNAL DE DEVELOPPEMENT (PCD) DE BOGO 2014

N°	Secteur	Problèmes reformulés	Villages concernés	Principales causes	Principaux effets	Besoins / idées de projets
						Extension du réseau électrique en monophasé à 3 autres grands villages de Djiddel (Construction des lignes MT mono, pose des transformateur mono, construction des lignes BT mono)
						Électrification de Saoudjo à partir de la ligne MT de Guirvidig (06 km) (Construction d'une ligne MT monophasé, pose d'un transformateur monophasé, extension du réseau BT)
						Extension du réseau électrique en monophasé à 3 autres grands villages de Saoudjo (Construction des lignes MT mono, pose des transformateur mono, construction des lignes BT mono)
						Électrification de Zinabalang à partir de la ligne MT de Guirvidig (15 km) (Construction d'une ligne MT monophasé, pose d'un transformateur monophasé, extension du réseau BT)
					Insécurité des villages	Extension du réseau électrique en monophasé à 3 autres grands villages de Zinabalang (Construction des lignes MT mono, pose des transformateur mono, construction des lignes BT mono)
				Insuffisance d'ouvrages de franchissement dans l'arrondissement	Difficulté d'évacuation des produits agricoles	- Construction du pont sur le mayo Doumou au niveau abattoir
						-Orientation des eaux vers les passages busés
						- Réhabilitation de 04 radiers et de 05 passages busés dans l'arrondissement
						-Réfection et remblayage de la digue de Bogu
					Faible entretien des 04 axes routiers de l'arrondissement)	- Curage régulier des passages busés et radiers de l'arrondissement
						-Création de 22 comités d'entretien de la route

PLAN COMMUNAL DE DEVELOPPEMENT (PCD) DE BOGO 2014

N°	Secteur	Problèmes reformulés	Villages concernés	Principales causes	Principaux effets	Besoins / idées de projets
	Travaux publics	Difficulté liée au mauvais état des axes routiers				
14	Affaires sociales	Difficulté d'accès aux services des affaires sociales	Tous les villages	Faible prise en charge des personnes vulnérables	Absence des dons et d'appui	-Création d'une base de données sur les personnes vulnérables -Insertion des enfants dans la rue dans les familles d'accueils - Appui en équipement aux personnes vulnérables de l'arrondissement (63 béquilles, 32 lunettes, 54 chaises roulantes, 23 cannes blanches)
				Faible déploiement des services des affaires sociales dans la zone	Marginalisation des couches sociales	-Plaidoyer pour l'équipement du centre des affaires sociales de Bogo - Plaidoyer pour l'affectation de 03 personnels des affaires sociales à BOGO
15	Promotion de la femme et de la famille	Faible épanouissement de la femme et de la famille	Tous les villages	Faible promotion des activités du bien-être de la femme et de la famille	Sous-estimation des capacités des femmes	- Encadrement de la femme et de la jeune fille - Ouverture de 22 centres d'alphabétisation des femmes dans 22 villages de l'arrondissement par l'implication du PNA et de l'IAEB de Bogo -construction d'un centre de promotion de la jeune fille de Bogo -Diversification des métiers de formation au CPJF -Equipement du CPJF en matériel didactiques et de bureau -Plaidoyer pour le recrutement du personnel qualifié au CPJF - Légalisation des mariages devant l'officier d'état civil (organisation de 02 cérémonies de mariages collectifs chaque année dans l'arrondissement) -Plaidoyer pour la création, la construction et équipement de la DAPROFF à Bogo
				Faible promotion des activités	Faible développement	- Sensibilisation des populations sur l'apport des femmes dans le développement socio-économique des villages

PLAN COMMUNAL DE DEVELOPPEMENT (PCD) DE BOGO 2014

N°	Secteur	Problèmes reformulés	Villages concernés	Principales causes	Principaux effets	Besoins / idées de projets
				socio-économique de la femme et la famille	des AGR	-Appui aux activités du réseau des femmes de BOGO (GIC et associations) -Prise en charge des victimes de la violence contre les femmes et les personnes vulnérables
16	Jeunesse	Faible épanouissement des jeunes	Tous les villages	Faible encadrement		- Construction et équipement d'une délégation d'arrondissement de la jeunesse à BOGO
						- Construction et équipement du centre multifonctionnel de promotion des jeunes à BOGO
						- Plaidoyer pour l'affectation de 05 cadres de jeunesse et d'animation au CMPJ de BOGO.
						-Plaidoyer pour la construction et l'équipement d'une bibliothèque municipale
				Insuffisance d'animation et des loisirs des jeunes	Insuffisance des animations pour jeunes	Création d'une équipe d'orchestre de théâtre de chorale pour l'insertion social et l'épanouissement des jeunes
				Faible entrepreneuriat des jeunes	Difficultés d'organiser des activités de groupe	- Structuration des jeunes en GIC et associations (01 GIC de jeunes par village)
- Facilitation de l'accès aux sources de financement pour les jeunes (Encadrement des jeunes aux financements PAJER U, PIFMAS)						
-Soutien des projets à caractère civique des jeunes (reboisement, salubrité, projets communautaires)						
- Appui au conseil communal des jeunes						
17	Sport et éducation physique	Faible pratique du sport et de l'éducation physique	Tous les villages	Mauvaise qualité des infrastructures de sport	Risque élevé d'accident	- Aménagement du stade municipal de BOGO ;
						- Construction d'un complexe multi sport dans l'arrondissement
				Faible encadrement	Faible activité sportive	- Réaménagement des stades de football et de handball existant dans les écoles et les villages
						-Plaidoyer pour l'affectation des cadres d'EPS dans les différents établissements scolaires et primaires de l'arrondissement -Instauration d'une journée mensuelle de sport pour tous

PLAN COMMUNAL DE DEVELOPPEMENT (PCD) DE BOGO 2014

N°	Secteur	Problèmes reformulés	Villages concernés	Principales causes	Principaux effets	Besoins / idées de projets
						-Valorisation des autres disciplines sportives (lutte, volley, hand, l'athlétisme...)
				Insuffisance des équipements et matériel de sport	Incommodité dans la pratique du sport	- Distribution des équipements de sports aux associations pour l'organisation des championnats de vacances de football et de handball
18	Transport	Difficultés de transport des biens et des personnes	Tous les villages	Insuffisance des infrastructures de transport	-Rareté des moyens de transport	-Construction de 03 gares routières (Bogo, Guinlaye, Dambaye)
						-Aménagement d'un espace pour moto taxi à Bogo
				Faible sécurité routière	Dégâts et pertes diverses (matérielles et humaines)	- Structuration et identification des moto-taximen de la commune
						-Organisation des séances de formation à la conduite des motos et des voitures
						- Sensibilisation sur l'établissement des permis de conduire pour conducteur de moto et de voiture dans chaque village de l'arrondissement,
						- Sensibilisation des populations sur la sécurité routière
				Faible Structuration du secteur de transport	- Présence de plusieurs motos non conformes - Présence de malfrats	- Installation et distribution des affiches et tracts relatifs à la sécurité routière dans les écoles et les places publiques de l'arrondissement,
						-Sensibilisation des conducteurs sur l'acquisition des pièces (Immatriculation des motos et voitures sous CEMAC, dédouanement assurance ...)
						-Identification des transporteurs par catégorie
						-Instauration du port de chasubles pour les motos taximen
						-Réglementation de l'âge d'accès à la profession de moto taxi
						-Sensibilisation des motos taximen sur leur rôle
19	Emploi et formation professionnelle	Difficultés d'accès à la formation professionnelle	Tous les villages	Insuffisance de structure de formation professionnelle	- Faible formation professionnelle des jeunes - Faible compétitivité dans	- Plaidoyer pour la création, construction et équipement de deux centres de formation professionnelle (01 en mécanique auto et moto à BOGO pour les jeunes en déperdition scolaire) 01 en couture
						- Organisation des campagnes de formation à l'outil informatique

PLAN COMMUNAL DE DEVELOPPEMENT (PCD) DE BOGO 2014

N°	Secteur	Problèmes reformulés	Villages concernés	Principales causes	Principaux effets	Besoins / idées de projets
		et à l'emploi			la recherche de l'emploi	-Plaidoyer pour la construction et l'équipement d'une SAR/SM de Bogo
				Difficulté d'accès aux structures de recrutement	Ignorance des opportunités d'emploi	- Création à la mairie d'un babillard pour les opportunités d'emplois, de formations disponibles au FNE et dans le pays - Création d'un fichier sur les compétences des jeunes (main d'œuvre locale) de l'arrondissement
20	PME, économie sociale et artisanat	Faible développement des PME, de l'économie sociale et de l'artisanat	Tous les villages	Manque d'initiative entrepreneuriale (Insuffisance des PME)	-Faible développement des entreprises ; -Faible développement de l'économie locale	- Appui à 100 microprojets générateurs de revenus - Création d'une politique incitative au développement des AGR - Identification des structures et EMF pouvant octroyer des crédits aux opérateurs
				Absence de centre de formation aux petits métiers	- Faible technicité - Mauvaise qualité des produits	- Plaidoyer pour la création, la construction et l'équipement d'un centre de formation aux métiers artisanaux dans l'arrondissement de Bogo - Formation des populations aux métiers artisanaux -Création d'une foire artistico-culturelle dans l'arrondissement chaque année
				Utilisation des techniques et outils archaïques	- Pénibilité du travail - Faible compétitivité des produits	- Appui à 10 groupes d'artisans en matériel de travail moderne (65 scies égoïnes, 230 limes, 135 ciseau à bois, ...)
21	Recherche scientifique et innovation	Faible valorisation des produits de la recherche	Tous les villages	Faible connaissance des produits de la recherche scientifique	Faible utilisation des produits de la recherche pour la construction	- Vulgarisation de nouveau produit de recherche dans la commune par la création des parcelles test et la formation des services de vulgarisation - Facilitation du transfert des compétences vers les villages -Valorisation de la pharmacopée traditionnelle par l'identification de tous les tradi praticiens reconnus et encourager la synergie avec la médecine moderne

PLAN COMMUNAL DE DEVELOPPEMENT (PCD) DE BOGO 2014

N°	Secteur	Problèmes reformulés	Villages concernés	Principales causes	Principaux effets	Besoins / idées de projets
						-Sensibilisation des tradi praticien sur la nécessité de perpétuer leurs connaissances de manière écrite et pratique - Encadrement des populations sur l'utilisation des produits issus de la recherche
				Absence des projets de recherche dans la commune de Bogo	Absence d'une base de données sur la zone	-Subvention des projets de recherche dans la commune de Bogo -Multiplication des espèces améliorées dans la commune
22	Tourisme	Faible développement du tourisme	Tous les villages	Faible valorisation touristique	Négligence des potentialités touristiques	-Sensibilisation de 50 personnes à la culture touristique dans chaque canton de l'arrondissement de BOGO
						-Inventaire de tout le potentiel, sites touristiques de l'arrondissement
						-Aménagement des prairies en site d'éco-tourisme
						-Organisation des soirées et week-end culturels les veilles de marché de Bogo
				Insuffisance des structures d'accueil	Difficultés d'hébergement dans l'arrondissement	-Construction de 04 auberges à : Bogo, Balda, Madaka, Tchabawol
						-Ouverture d'un restaurant moderne à l'auberge municipale
Faible encadrement	Insuffisance de sensibilisation des populations Ignorance des métiers touristiques	- Formation de 600 jeunes sur les métiers touristiques				
		- Affectation d'un personnel qualifié dans l'arrondissement				
	Culture	Faible valorisation de	Tous les	Disparition progressive des danses et coutumes locales (patrimoine)	- Relégation de sa propre langue - Faible transmissions des us et coutumes	- Sensibilisation des jeunes sur l'importance de parler les langues locales dans les familles
						- Sensibilisation des jeunes au niveau des établissements scolaires sur les vertus des pratiques ancestrales et sur l'importance de la préservation des vestiges culturels

PLAN COMMUNAL DE DEVELOPPEMENT (PCD) DE BOGO 2014

N°	Secteur	Problèmes reformulés	Villages concernés	Principales causes	Principaux effets	Besoins / idées de projets
23		la culture	villages	immatériel)	aux enfants - Abandon des pratiques ancestrales	- Création et équipement d'01 centre linguistique et artistique à BOGO
				Insuffisance de festival culturel	Négligences des danses traditionnelles	- Organisation d'un festival culturel 01 fois par an dans l'arrondissement de Bogo
				Faible préservation du patrimoine culturel matériel	Faible conservation des vestiges culturels	- Construction des foyers culturels dans l'arrondissement (Aménagement des espaces de musées dans ces foyers...)
						- Construction et équipement d'une bibliothèque municipale à Bogo - Identification et valorisation des sites sacrés de l'arrondissement -Valorisation des sites d'initiation
24	Mines et développement industriel	Faible développement des mines et du développement industriel	Tous les villages	Absence d'exploitation minière	- Ignorance des réserves minières	- Prospection des ressources minières de l'arrondissement
					- Perte des opportunités d'investissement	- Établissement d'un fichier sur les ressources minières existantes dans la commune
				Absence d'industrie et de projets innovants	Faible développement de la commune	- Appui à la création des PMI et des projets innovants dans la région -Réhabilitation du camion benne de la commune
						Extraction anarchique du sable de Gadja
25	Commerce	Faible développement des AGR	Tous les villages	Insuffisance des infrastructures marchandes	Absence d'un lieu d'échange formel	- Création, construction et équipement de 4 marchés périodique dans la commune -Construction d'un abattoir moderne à Bogo
						Construction de 06 grands hangars dans les marchés de l'arrondissement (02 à Bogo 01

PLAN COMMUNAL DE DEVELOPPEMENT (PCD) DE BOGO 2014

N°	Secteur	Problèmes reformulés	Villages concernés	Principales causes	Principaux effets	Besoins / idées de projets
						<ul style="list-style-type: none"> -Construction d'une boucherie moderne au marché de Bogo -Délocalisation du marché à bétail de Bogo -Construction de 02 grands enclos au nouveau marché à bétail -Construction de 04 magasins de stockage (02 à Bogo 01 à Balda 01 à Guinlaye) - Construction de 45 boutiques dans les marchés de l'arrondissement (30 à Bogo
				Cherté des produits	Ralentissement de l'activité économique	<ul style="list-style-type: none"> -Initiation des caravanes mobiles intermittentes de vente promotionnelle des produits de première nécessité à BOGO (02 par trimestres), -Création des boutiques témoins dans les marchés de l'espace communale -Organisation des marchés forains à la veille des grandes fêtes religieuses et nationales
				Faible structuration du marché		Organisation du marché en secteur d'activité
26	Poste et télécommunication	Difficulté d'accès aux NTIC	Tous les villages	Faible couverture du réseau téléphonique	Réseau intermittent par endroit	<ul style="list-style-type: none"> -Plaidoyer pour le renforcement de la puissance de l'antenne MTN, Orange, NEXTTEL pour une couverture total de la commune -Installation du réseau CAMTEL dans la commune
				Méconnaissance des services postaux	Perte des clients potentiels	<ul style="list-style-type: none"> -Sensibilisation de la population sur les services de la CAMPOST -Plaidoyer pour la baisse des frais d'envoi du service melo
				Difficulté d'accès à internet	- Exclusion du rendez-vous	<ul style="list-style-type: none"> - Connexion du télé- centre à la fibre optique -Plaidoyer pour la création et la construction d'un télé-centre à

PLAN COMMUNAL DE DEVELOPPEMENT (PCD) DE BOGO 2014

N°	Secteur	Problèmes reformulés	Villages concernés	Principales causes	Principaux effets	Besoins / idées de projets
					mondial - Perte des opportunités d'affaires	Bogo - Construction et équipement d'une télé centre communautaire à BOGO
27	Travail et sécurité sociale	Difficulté d'accès au travail décent et à la sécurité sociale	Tous les villages	Insuffisance du travail rémunéré	Chômage	- Formation des jeunes sur les capacités à créer le travail rémunéré
				Faible sécurité sociale dans la l'arrondissement (ignorance des procédures d'affiliation à la CNPS pour les corps de métiers)	Faible protection des travailleurs et prise en charges en cas de sinistres	- Organisation et structuration des acteurs du secteur informel (différents corps de métier) de l'arrondissement de Bogo
						- Promotion de l'assurance des investissements agro pastoraux
						- Sensibilisation des corps de métiers du secteur informel sur les procédures d'affiliation à la CNPS
						- Sensibilisation des corps de métiers du secteur informel sur l'affiliation aux mutuelles de santé
- Respect de la législation sur le travail des enfants						
28	Communication	Difficultés d'accès à une communication de qualité	Tous les villages	Faible couverture en ondes radio et télé	Difficultés d'accès aux informations nationales	-Plaidoyer pour l'installation des antennes relais des signaux radiophoniques et télévisuels afin de desservir tous les villages de la commune de Bogo
				Absence de radio communautaire	Faible promotion de l'économie locale et de la culture	-Equipement et ouverture de la radio communautaire de BOGO.
				Absence de presse écrite	Faible conservation des informations diffusées	- Ouverture d'un espace pour journaux à Bogo -Abonnement de la mairie au journal officiel, Cameroun Tribune et autres organes de presse

Liste des microprojets prioritaires par village

Village/Es pace urbain	Rang des projets sociaux prioritaires					Rang des projets économiques prioritaires			Le Projet prioritaire retenus par chaque village	
	1 ^{ier}	2 ^{ème}	3 ^{ème}	4 ^{ème}	5 ^{ème}	1 ^{ier}	2 ^{ème}	3 ^{ème}	Intitulé du projet	Coût estimatif
Sedek ouro Gabdo	Construction d'un bloc de 02 salles de classes à l'EP de Ouro Gabdo	Construction d'un forage à PMH au quartier ouro Abba	Construction d'un forage à PMH au quartier korho tourli	Construction d'un forage à PMH au quartier ouro Liman	Construction d'un forage à PMH à l'EP de woila Mayo	Ouverture de la route Korbo tourli –ouro Gabdo – Borai (7km)	Construction d'un forage pastoral équipé et alimenté à l'énergie solaire	Dotation du village d'un tracteur	Construction d'un bloc de 02 salles de classes à l'EP d'Ouro Gabdo	
	19 000 000	8 000 000	8 000 000	8 000 000	8 000 000	Etude de faisabilité	15 000 000	50 000 000		
Tankirou	Construction d'un forage à PMH au quartier Ardéo foubé	Réalisation d'une mini adduction d'eau à tankirou	Construction d'un bloc de 02 salles de classes à l'EP de Tankirou	Electrification du village Tankirou	Construction d'un forage à PMH au quartier Lougguéréo	Construction d'un forage pastoral équipé et alimenté à l'énergie solaire	Dotation du village d'un moulin à céréales (Gazoil)	Aménagement d'un bas-fond pour la culture maraichère	Construction d'un forage à PMH au quartier Ardéo foubé	8 000 000
	8 000 000	Etude de faisabilité	19 000 000	Etude de faisabilité	8 000 000	15 000 000	4 000 000	5 000 000		

PLAN COMMUNAL DE DEVELOPPEMENT (PCD) DE BOGO 2014

Village/Es pace urbain	Rang des projets sociaux prioritaires					Rang des projets économiques prioritaires			Le Projet prioritaire retenus par chaque village	
	1 ^{ier}	2 ^{ième}	3 ^{ième}	4 ^{ième}	5 ^{ième}	1 ^{ier}	2 ^{ième}	3 ^{ième}	Intitulé du projet	Coût estimatif
Dambaye	Construction d'un forage à PMH au quartier Hirnanguéré	Construction d'un forage à PMH au quartier Dambaye garré	Ouverture de la route Dambaye – Dargala (7km)	Construction d'un bloc de 02 salles de classes à l'EP de Dambaye	Electrification du village Dambaye	Construction d'un forage pastoral équipé et alimenté à l'énergie solaire	Dotation du village d'un tracteur	Construction d'un magasin de stockage	Construction d'un forage à PMH au quartier Hirnanguéré 8 000 000	8 000 000
	8 000 000	8 000 000	Etude de faisabilité	19 000 000	Etude de faisabilité	15 000 000	50 000 000	10 000 000		
Mokodos	Electrification du village Mokodos	Construction d'un bloc de 02 salles de classes à l'EP de Mokodos	Construction d'un forage à PMH au quartier ouro Bakari	Construction d'un forage à PMH au quartier Mokozoomai	Construction d'un parc vaccino-gène à Mokodos	Construction d'un forage pastoral équipé et alimenté à l'énergie solaire à Mokodos	Dotation d'un moulin à céréales (Gazoil) à Mokodos	Aménagement d'un bas-fond pour la culture maraichère	Electrification du village Mokodos	100 000 000
	Etude de faisabilité	19 000 000	8 000 000	8 000 000		15 000 000	4 000 000	5 000 000		
Sedek garré	Construction d'un bloc de 02 salles de classes à l'EP de Sedek	Construction d'un bloc de 02 salles de classes à l'EP de Sedek	Construction d'un forage à PMH au CES de Sedek	Construction d'un forage à PMH au quartier Yokoré	Construction d'un bloc de 02 salles de classes à l'EP de Bariaré	Construction d'un forage pastoral équipé et alimenté à l'énergie solaire à garré	Construction d'un bloc de 10 boutiques au marché de Sedek	Construction d'un magasin de stockage	Construction d'un bloc de 02 salles de classes à l'EP de Sedek	8 000 000
	19 000 000	19 000 000	8 000 000	8 000 000	19 000 000	15 000 000	20 000 000	10 000 000		

PLAN COMMUNAL DE DEVELOPPEMENT (PCD) DE BOGO 2014

Village/Es pace urbain	Rang des projets sociaux prioritaires					Rang des projets économiques prioritaires			Le Projet prioritaire retenus par chaque village	
	1 ^{ier}	2 ^{ième}	3 ^{ième}	4 ^{ième}	5 ^{ième}	1 ^{ier}	2 ^{ième}	3 ^{ième}	Intitulé du projet	Coût estimatif
Boudou mango	Construction d'un bloc de 02 salles de classe à l'EP de Baouli Adjaniré	Construction d'un forage à PMH au quartier Ribaou	Construction d'un forage à PMH au quartier Boudouyel	Dotation de 125 tables-bancs à l'EP de Boudou	Construction d'un forage à PMH à l'EP de Boudou	Electrification du village Boudou	Récurage et aménagement de la mare de Boudou	Dotation d'un moulin à céréales (Gazoil)	Construction d'un bloc de 02 salles de classe à l'EP de Baouli Adjaniré	8 000 000
	19 000 000	8 000 000	8 000 000	1 500 000	8 000 000	Etude de faisabilité	7 000 000	4 000 000	19 000 000	
Borai	Construction d'un ouvrage de franchissement sur le mayo Boula (20m) de large	Electrification du village Boudou	Reprofilage de la route Borai – Bogo (10km)	Construction d'un bâtiment au CSI de Borai	Construction d'un bloc de 02 salles de classe à l'EP de Guiley	Dotation d'un moulin à céréales au quartier Gangel	Construction d'un bloc de 10 boutiques au marché de Guirley	Dotation d'un moulin à céréales au quartier Borai kéréaré	Construction d'un ouvrage de franchissement sur le mayo Boula (20m) de large	8 000 000
	Etude de faisabilité	Etude de faisabilité	Etude de faisabilité	20 000 000	19 000 000	4 000 000	20 000 000	4 000 000	Etude de faisabilité	
Bagalaf	Construction d'un forage à PMH au quartier Kelawo	Construction d'un forage à PMH au quartier Tsasdéwo	Ouverture de la route reliant Mayelgué – Bogo (15km)	Electrification du village Bagalaf	Ouverture du CSI de Bagalaf	Construction d'un forage équipé et alimenté à l'énergie solaire pour le développement des cultures maraichères à garré	Construction d'un forage pastoral équipé et alimenté à l'énergie solaire à garré	Construction d'un magasin de stockage au centre	Construction d'un forage équipé et alimenté à l'énergie solaire pour le développement des cultures maraichères à garré	15 000 000
	8 000 000	8 000 000	5 000 000	Etude de faisabilité	500 000	15 000 000	15 000 000	10 000 000		

PLAN COMMUNAL DE DEVELOPPEMENT (PCD) DE BOGO 2014

Village/Es pace urbain	Rang des projets sociaux prioritaires					Rang des projets économiques prioritaires			Le Projet prioritaire retenus par chaque village	
	1 ^{ier}	2 ^{ième}	3 ^{ième}	4 ^{ième}	5 ^{ième}	1 ^{ier}	2 ^{ième}	3 ^{ième}	Intitulé du projet	Coût estimatif
Madidé	Construction d'un bloc de 02 salles de classe à l'EP de Madidé	Reprofilage de la route reliant Madidé – Bogo (10km)	Electrification du village Madidé	Création et construction d'un CSI à Madidé	Construction d'un forage à PMH au quartier Madidé sirataré	Construction d'un magasin de stockage a Madidé	Aménage ment d'un bas-fond pour la culture maraichère	Acquisition du village Madidé d'un tracteur	Construction d'un bloc de 02 salles de classe à l'EP de Madidé	19 000 000
	19 000 000	Etude de faisabilité	Etude de faisabilité	40 000 000	8 000 000	10 000 000	5 000 000	20 000 000		
Mororo	Construction d'un forage à PMH à djoutngo	Création et construction d'un CSI à Mororo	Electrification du village Mororo	Construction d'un forage à PMH à Mororo barré	Reprofilage de la route reliant Mororo- Madidé (10km)	Construction d'un magasin de stockage a Mororo	Constructio n d'un forage pastoral équipé et alimenté à l'énergie solaire à Mororo	Dotation d'un moulin à céréales au quartier Gangel	Construction d'un forage à PMH à djoutngo	8 000 000
	8 000 000	30 000 000	Etude de faisabilité	8 000 000	Etude de faisabilité	10 000 000	15 000 000	4 000 000		

PLAN COMMUNAL DE DEVELOPPEMENT (PCD) DE BOGO 2014

Village/Es pace urbain	Rang des projets sociaux prioritaires					Rang des projets économiques prioritaires			Le Projet prioritaire retenus par chaque village	
	1 ^{ier}	2 ^{ième}	3 ^{ième}	4 ^{ième}	5 ^{ième}	1 ^{ier}	2 ^{ième}	3 ^{ième}	Intitulé du projet	Coût estimatif
Diguir	Construction d'un bloc de 02 salles de classes à de l'EP Diguir garré	Réhabilitation du forage à PMH en panne de Diguir garré centre	Rehabilitation du logement d'astreinte du directeur de l'EP Diguir garré	Electrification du village Diguir	Réhabilitation du forage à PMH en panne de la chefferie Diguir garré centre	Construction d'un forage pastoral équipé et alimenté à l'énergie solaire à Diguir	Dotation d'un moulin à Gasoil au village Diguir	Aménagement d'un périmètre pour la culture maraichère	Construction d'un bloc de 02 salles de classes à de l'EP Diguir garré	19 000 000
	198 000 000	4 000 000	5 000 000	Etude de faisabilité	4 000 000	15 000 000	4 000 000	5 000 000		
Siliaré	Raccordement au réseau ENEO de tous les quartiers Magoumai, Sirataré, Liringo, Hardanis, et Hirnango de Siliaré (5 Km)	Construction d'un bloc de 02 salles de classe à l'EP de Magoumai sirataré	Construction d'un forage à PMH à Magoumai sirataré	Création et construction d'un CSI à Siliaré	Construction d'un forage à PMH au quartier Hirnanguewo	Construction d'un forage pastoral équipé et alimenté à l'énergie solaire à Siliaré	Dotation du village Siliaré d'un tracteur	Construction d'un magasin de stockage à Siliaré	Raccordement au réseau ENEO de tous les quartiers Magoumai, Sirataré, Liringo, Hardanis, et Hirnango de Siliaré (5 Km)	
	Etude de faisabilité	19 000 000	8 000 000	30 000 000	8 000 000	15 000 000	50 000 000	10 000 000		

PLAN COMMUNAL DE DEVELOPPEMENT (PCD) DE BOGO 2014

Village/Es pace urbain	Rang des projets sociaux prioritaires					Rang des projets économiques prioritaires			Le Projet prioritaire retenus par chaque village	
	1 ^{ier}	2 ^{ième}	3 ^{ième}	4 ^{ième}	5 ^{ième}	1 ^{ier}	2 ^{ième}	3 ^{ième}	Intitulé du projet	Coût estimatif
Ouro-messéré	Rehabilitation de la route reliant Sirataré foulbéré-Bagalaf- en passant par Ouro messéré garré (6km)	Construction d'un bloc de 02 salles de classe à l'EP de Ouro messéré	Construction d'un forage à PMH à Ngaloga	Electrification du village Diguir	Réhabilitation du forage à PMH en panne de l'EP de Ouro messéré	Aménagement d'un périmètre pour la culture maraichère à Ouro - Méséré	Construction d'un forage équipé et alimenté à l'énergie solaire pour le développement des cultures maraichères à garré	Construction d'un magasin de stockage	Construction d'un forage équipé et alimenté à l'énergie solaire pour le développement des cultures maraichères à garré	15 000 000
	Etude de faisabilité	19 000 000	8 000 000	Etude de faisabilité	4 000 000	5 000 000	15 000 000	10 000 000		
Madaka	Ouverture et Construction de 03 blocs de 02 salles de classe au CES de Madaka	Raccordement du village a la HT triphasé	Création, Construction et équipement d'un centre multifonctionnel à Madaka	Ouverture de la route Madaka - Sawawo	Construction d'un forage à PMH au quartier Mogomré	constructions d'un bloc de 10 boutiques à Madaka	Dotation du village d'un tracteur	Dotation d'un moulin à céréales (Gasoil)	Ouverture et Construction de 03 blocs de 02 salles de classe au CES de Madaka	48 000 000
	48 000 000	40 000 000	40 000 000	Etude de faisabilité	8 000 000	20 000 000	50 000 000	4 000 000		

PLAN COMMUNAL DE DEVELOPPEMENT (PCD) DE BOGO 2014

Village/Es pace urbain	Rang des projets sociaux prioritaires					Rang des projets économiques prioritaires			Le Projet prioritaire retenus par chaque village	
	1 ^{ier}	2 ^{ième}	3 ^{ième}	4 ^{ième}	5 ^{ième}	1 ^{ier}	2 ^{ième}	3 ^{ième}	Intitulé du projet	Coût estimatif
Tchabawol	Construction d'une mini adduction d'eau à Tchabawol	Création et construction d'un CSI à Tchabawol	Création, Construction et équipement d'un centre multifonctionnel à Tchabawol)	Construction d'un bloc de 02 salles de classe à l'EP de Doldordewo	Création, construction et équipement d'un centre de formation professionnelle à Tchabawol	Construction d'un forage équipé et alimenté à l'énergie solaire pour le développement des cultures maraichères à Tchabawol	Construction et équipement d'une ferme avicole à Djiddel Bah	Dotation du village d'un moulin à céréales (Gasoil)	Construction d'une mini adduction d'eau à Tchabawol	
	90 000 000	30 000 000	40 000 000	19 000 000	60 000 000	15 000 000	30 000 000	4 000 000		
Bédji bedji	Construction d'un forage à PMH au quartier Baldaré	Raccordement au réseau ONEO de Bogo (5 Km)	Construction d'un forage à PMH au quartier Ouro laye	Construction d'une plateforme (aire de jeux)	Construction d'un forage à PMH au quartier Dédéré	Aménagement de 10 ha de périmètre pour les activités agricoles	Construction d'un magasin de stockage de céréales	Dotation du village d'un moulin à céréales (Gasoil)	Construction d'un forage à PMH au quartier Baldaré	8000 000
	8 000 000	45 000 000	8 000 000	15 000 000	8 000 000	5 000 000	10 000 000	5 000 000		
Kourdaya	Construction d'un forage à PMH au quartier Gagnerie	Construction d'un forage à PMH au quartier Ouro laye Hedapabi	Construction d'un forage à PMH Au quartier Dolagarré	Construction d'un bloc de 02 salles de classe à l'EP de Kourdaya	Raccordement du village au réseau électrique	Dotation du village d'un moulin à céréales (Gasoil)	Construction et équipement d'une ferme avicole à Kourdaya	Dotation du village d'un tracteur	Construction d'un forage à PMH au quartier Gagnerie	8 000 000
	8 000 000	8 000 000	8 000 000	19 000 000	Etude de faisabilité	4 000 000	4 000 000	50 000 000		

PLAN COMMUNAL DE DEVELOPPEMENT (PCD) DE BOGO 2014

Village/Es pace urbain	Rang des projets sociaux prioritaires					Rang des projets économiques prioritaires			Le Projet prioritaire retenus par chaque village	
	1 ^{ier}	2 ^{ième}	3 ^{ième}	4 ^{ième}	5 ^{ième}	1 ^{ier}	2 ^{ième}	3 ^{ième}	Intitulé du projet	Coût estimatif
Guinlaye	Construction d'une mini adduction d'eau à Guinlaye	Construction d'un bloc de 02 salles de classe à l'EP de gouzoubloum	Raccordement du village a la HT triphasé	Construction d'un bloc de 02 salles de classe à l'EP de Baouli	Construction d'un ouvrage d'art sur le mayoDoumo u entre les villages Badi djoubairou – Baouli alagarno	Construction d'un forage pastoral équipé et alimenté à l'énergie solaire pour le développement t pour le développement t de a pisciculture	Construction d'un forage pastoral équipé et alimenté à l'énergie solaire au quartier Yaéré souari	Construction et équipement d'une ferme avicole	Construction d'une mini adduction d'eau à Guinlaye	90 000 000
	8 000 000	19 000 000	40 000 000	19 000 000	12 000 000	15 000 000	15 000 000	4 000 000		
Saoudjo	Construction d'un bloc de 02 salles de à l'EP de Djiddel	Construction de la route reliant Saoudjo – Djiddel (14km)	Création et construction d'un CSI à Saoudjo	Construction d'un forage à PMH au quartier Madakaré	Construction d'un forage à PMH au quartier Gouriki	Construction d'un forage équipé et alimenté à l'énergie solaire pour le développement t des activités agricoles	Construction d'un forage équipé à l'énergie solaire à Gouriki	Dotation du village d'un tracteur	Construction d'un bloc de 02 salles de à l'EP de Djiddel	19 000 000
	19 000 000	14 000 000	40 000 000	8 000 000	8 000 000	15 000 000	15 000 000	50 000 000		
Zinablang	Electrification du village	Construction d'un forage à PMH au	Construction d'un bloc de 02 salles de à	Création, construction d'une	Réhabilitation de 02 salles de	Construction d'un forage pastoral	Construction d'un forage	Dotation du village d'un tracteur	Electrification du village	100 000 000

PLAN COMMUNAL DE DEVELOPPEMENT (PCD) DE BOGO 2014

Village/Es pace urbain	Rang des projets sociaux prioritaires					Rang des projets économiques prioritaires			Le Projet prioritaire retenus par chaque village	
	1 ^{ier}	2 ^{ième}	3 ^{ième}	4 ^{ième}	5 ^{ième}	1 ^{ier}	2 ^{ième}	3 ^{ième}	Intitulé du projet	Coût estimatif
		quartier Sakazarmai	l'EP à l'EP de Mounkoussi	SAR/SM à Zinabalang centre	classes à l'E.P de Zinabalang	équipé à l'énergie solaire à Zinabalang	équipé et alimenté à l'énergie solaire pour le développement des activités agricoles			
	Etude de faisabilité	8 000 000	19 000 000	40 000 000	19 000 000	15 000 000	15 000 000	4 000 000		
Djiddel	Electrification du village Djiddel	Construction d'un bloc de 02 salles de à l'E.P de Djiddel centre	Réhabilitation du forage à PMH du quartier Koblong	Construction d'un forage à PMH au quartier Tchakamadj é	Création et construction d'un CSI à Djiddel	Construction d'un forage pastoral équipé à l'énergie solaire à Djiddel	Dotation du village d'un tracteur	Dotation d'un moulin a céréales	Electrification du village Djiddel	100 000 000
	Etude de faisabilité	19 000 000	8 000 000	8 000 000		15 000 000	50 000 000	4 000 000		
Balda	Construction d'un bloc de 02 salles de au CES de Balda	Reprofilage de la route Balda-Bogo (13km)	Electrification du village	Construction d'une mini adduction d'eau	Construction d'un bloc de 02 salles de au CES de Balda	Construction d'un forage pastoral équipé à l'énergie solaire pour la pisciculture et le maraichage à Balda	Dotation du village d'un tracteur	Dotation d'un moulin a céréales	Construction d'un bloc de 02 salles de au CES de Balda	19 000 000

PLAN COMMUNAL DE DEVELOPPEMENT (PCD) DE BOGO 2014

Village/Es pace urbain	Rang des projets sociaux prioritaires					Rang des projets économiques prioritaires			Le Projet prioritaire retenus par chaque village	
	1 ^{ier}	2 ^{ième}	3 ^{ième}	4 ^{ième}	5 ^{ième}	1 ^{ier}	2 ^{ième}	3 ^{ième}	Intitulé du projet	Coût estimatif
	19 000 000	Etude de faisabilité	Etude de faisabilité	Etude de faisabilité	19 000 000	15 000 000	50 000 000	4 000 000		

Espace urbain	Construction d'un hôtel de ville R+1	construction de la cité municipale	Bitumage de 20 km de route dans l'espace urbain	Construction d'un centre touristique intégré	Fabrication de 490 tables - bancs	Construction de 40 boutiques au marché de Bogo	Construction du radier sur le mayo Doumou au point abattoir de sirataré	Constructio n de 04 magasins au marché de Bogo			
	Extension du réseau d'eau de la CDE au quartier Magoumai	Extension du réseau du courant électrique au quartier Magoumai	Achèvement des travaux de construction du logement du Maire	Extension du réseau du courant électrique au CSI quarter sirataré							



CHAPITRE 4 : PLANIFICATION STRATEGIQUE

. 5 PLANIFICATION STRATEGIQUE

5.1 Vision et objectifs du PCD

5.1.1 Vision du PCD

Le PCD est un outil pouvant servir de référence à toutes actions de développement à mener dans la Commune. Dans cette optique, il est élaboré avec beaucoup d'attention. Les problèmes de la commune de Bogo ont été regroupés en 28 secteurs, et 03 spécifiques à savoir : les changements climatiques, la petite enfance et l'économie locale soit 31 secteurs qui prennent en compte tous les centres d'intérêt permettant un développement harmonieux des hommes, avec pour soucis

majeur la préservation de l'environnement dans lequel ces populations vivent, afin de promouvoir un développement durable dans un environnement sain. C'est pourquoi la vision dudit PCD est :

De faire de Bogo un lieu de bien-être de prospérité et de création d'emplois à l'horizon 2035".

5.1.2 Objectif du PCD

L'objectif global dans la logique de développement de la commune est de réduire la pauvreté, de permettre aux populations de se prendre en charge, de sortir de l'assistanat pour entrer dans un cycle de production et de création de richesse. Il est question d'établir une stratégie sur trois ans qui permettra aux populations de BOGO, d'accéder à un mieux-être et mieux vivre.

5.2 Cadre logique par secteur

Plusieurs cadres logiques ont été élaborés. L'accent a été mis sur les objectifs spécifiques, les activités à entreprendre et les différents partenaires.

DIFFERENTS CADRES LOGIQUES PAR SECTEUR

Tableau : Cadre logique du secteur d'Administration territoriale, Décentralisation et Maintien de l'ordre

				Suppositions	Indicateurs et sources	
Niveaux	Formulations	Indicateurs	Sources		Indicateurs	Sources
Objectif supérieur	Promouvoir efficacement le développement économique, social, sanitaire, culturel et sportif des populations	Bonne perception de l'économie locale dans la commune ; Bonnes cohésion et harmonie sociales Bonne santé pour tous	Rapports MINATD Rapports MINMEESA Rapports MINSANTE	Appuis divers pour soutenir l'encadrement des populations	Nombre d'appuis reçus	Rapports MINATD Rapports MINMEESA Rapports MINSANTE

PLAN COMMUNAL DE DEVELOPPEMENT (PCD) DE BOGO 2014

Objectif global	Améliorer l'encadrement des populations par les administrations territoriales et décentralisées	Niveau/taux d'accroissement de l'économie locale Niveau/taux d'accroissement de la cohésion sociale Niveau/taux d'accroissement de l'accès aux soins de santé pour tous	Rapports MINATD Rapports MINMEESA Rapports MINSANTE	Amélioration des conditions d'encadrement des populations	Nombre d'appuis offerts aux promoteurs de l'économie locale Nombre de médiation réalisée en faveur de la cohésion sociale Nombre de foyers ayant accès aux soins de santé	Rapports MINATD Rapports MINMEESA Rapports MINSANTE
Objectifs spécifiques	OS 1 : Améliorer l'encadrement des populations sur le plan de l'économie locale					
	OS 2 : Améliorer l'encadrement des populations sur le plan social					
	OS 3. Améliorer l'encadrement des populations sur le plan sanitaire					
	OS 4. Améliorer l'encadrement des populations sur le plan culturel					
	OS 5. Améliorer l'encadrement des populations sur le plan sportif					
Résultats (axes stratégiques)	R1. Amélioration des revenus des populations	Nombre de ménages touchés par l'amélioration des revenus	Rapports MINMEESA Services de la commune			
	R2. Bonne condition de vie des populations	Nombre de foyers concernés par l'amélioration des conditions de vie	Rapports MINAS/MINPROFF Services de la commune			

PLAN COMMUNAL DE DEVELOPPEMENT (PCD) DE BOGO 2014

	R3. Bonne couverture sanitaire	Nombre de ménages ayant accès aux soins de base	Rapports MINSANTE Services de la commune			
	R4. Montée activités culturelles	Nombre d'activités culturelles organisées par an	Rapports MINCULT Services de la commune			
	R5. Organisation régulière des activités sportives	Nombre de championnats organisés par an	Rapports MINSEP Services de la commune			
Activités						
<i>Pour R1</i>	<i>Pour R2</i>	<i>Pour R3</i>	<i>Pour R4</i>	<i>Pour R5</i>		
La facilitation de l'accès aux micro-crédits des promoteurs de l'économie locale 200 000 FCFA	2.1. La construction d'un camp des fonctionnaires 500 000 000 FCFA	3.1. La multiplication et l'amélioration des plateaux techniques des formations sanitaires 150 000 000 FCFA	4.1. La structuration, et l'organisation des chefferies traditionnelles et les musées d'art local 1 000 000 FCFA	5.1. Le financement des clubs sportifs et renforcement de l'encadrement technique 5 000 000 FCFA		
La formation des populations aux activités génératrices de revenus 3 000 000 FCFA	2.2. La construction des logements sociaux 500 000 000 FCFA	3.2. L'affectation de personnels médico-sanitaires supplémentaires 50 000 FCFA	4.2. La mise en place des associations culturelles (clubs de théâtre, de danses, etc.) 500 000 FCFA	5.2. La multiplication des aires de jeux 15 000 000 FCFA		
Le renforcement des comités de vigilance à Bogo et dans les villages pour contrecarrer les actions des voleurs 1 500 000 FCFA	2.3. La connexion de tous les services aux réseaux d'eau, d'électricité et de téléphone 50 000 FCFA	3.3. La réduction des coûts des traitements 5 000 000 FCFA	4.3. Le financement des festivals annuels 500 000 FCFA	5.3. Le renforcement des villages en hommes et équipements sportifs adaptés 5 000 000 FCFA		
L'amélioration du système d'assistance aux personnes démunies 250 000 000 FCFA	2.4. La construction et la réhabilitation de bâtiments abritant certains services 250 000 000 FCFA	3.4. La régulation du secteur des tradipraticiens 500 000 FCFA	4.4. La création et l'animation d'une bibliothèque municipale 25 000 000 FCFA	5.4. L'organisation des championnats des vacances 500 000 FCFA		
L'ouverture des routes vers les bassins de productions agricoles 50 000 000 FCFA	2.5. La multiplication des centres spéciaux d'état civil dans les villages 5 000 000 FCFA					

PLAN COMMUNAL DE DEVELOPPEMENT (PCD) DE BOGO 2014

La sécurisation des limites de la commune frontière 20 000 000 FCFA	2.6. L'installation de l'éclairage public 4 000 000 FCFA			
La mise en place d'un système d'alerte aux calamités naturelles 5 000 000 FCFA				
Le renforcement des structures de sécurité (gendarmerie et police) 50 000 000 FCFA				
Total				

Tableau : Cadre logique du secteur des affaires sociales

Stratégie		Indicateurs par niveaux de la stratégie et Sources		Suppositions	Indicateurs et sources	
Niveaux	Formulations	Indicateurs	Sources		Indicateurs	Sources
Objectif supérieur	Promouvoir la solidarité nationale et résorber les disparités les plus flagrantes entre les femmes et les hommes dans les groupes sociaux afin de préserver la paix sociale	<ul style="list-style-type: none"> › La solidarité nationale à un niveau élevé › La disparité entre femmes et hommes résorbés › La paix sociale à un niveau élevé 	<ul style="list-style-type: none"> › Rapports DDAS › Rapports service de la commune 	<ul style="list-style-type: none"> › Des appuis divers pour soutenir la solidarité, l'égalité entre hommes et femmes, et la paix sociale 	<ul style="list-style-type: none"> › Nombre d'appuis reçus 	<ul style="list-style-type: none"> › Rapports DDAS › Rapports service de la commune
Objectif global	Faciliter l'accès des populations aux services des affaires sociales	<ul style="list-style-type: none"> › Niveau/taux d'accroissement de la prise en charge des personnes vulnérables › Niveau/taux d'accroissement du niveau de l'égalité entre hommes et femmes › Niveau/taux d'accroissement de la paix sociale 	<ul style="list-style-type: none"> › Rapports DDAS › Rapports service de la commune 	<ul style="list-style-type: none"> › Amélioration des conditions de prises en charge des personnes vulnérables 	<ul style="list-style-type: none"> › Nombre de structures de prise en charge créées › Respect de l'égalité hommes et femmes à un niveau élevé › Paix sociale stable 	<ul style="list-style-type: none"> › Rapports DDAS › Rapports service de la commune

PLAN COMMUNAL DE DEVELOPPEMENT (PCD) DE BOGO 2014

Objectifs spécifiques	OS 1 : Réorganiser la chaîne de solidarité autour des personnes vulnérables			›	›	
	OS 2 : Réduire de manière sensible les écarts entre les hommes et les femmes			›	›	
	OS 3. Garantir la paix sociale à tous		›	›	›	
Résultats (axes stratégiques)	R1. Les appuis divers octroyés aux personnes vulnérables	› Nombre de personnes ayant bénéficié des appuis	› Rappports DDAS › Rappports service de la commune	›	›	
	R2. L'équilibre parfait entre hommes et femmes	› Nombre de femmes ayant atteint l'autonomie économique	› Rappports DDAS › Rappports service de la commune	›	›	
	R3. Paix sociale garantie pour tous	› Bonne cohésion sociale	› Rappports MINAS › Services de la commune	›	›	
Activités						
Pour R1		› Pour R2		Pour R3		
1.1. La création d'une banque de donnée des personnes vulnérables par type de handicap 50 000 FCFA		2.1. Le plaidoyer pour la création d'un centre d'accueil et d'observation pour les enfants de la rue 50 000 FCFA		3.1. La dotation du centre social d' 1 moto tout terrain 1 500 000 CFA		
1.2. L'organisation des personnes vulnérables en association et par type de handicap 100 000 FCFA		2.2. Le plaidoyer pour le renforcement du social en centre social de formation allant de 1 ^{ère} en 4 ^{ème} année 15 000 000 FCFA		3.2. Le soutien psychosocial aux orphelins 10 000 000 FCFA		
2.3. L'appui aux associations des personnes vulnérables 5 000 000 FCFA		2.4. L'appui à l'insertion socio-économique des veuves indigentes 10 000 000 FCFA		3.3. Le renforcement des capacités du MINAS (appui logistique) 1 500 000 FCFA		
1.4. L'acquisition des 63 béquilles à : 1 260 000, de 54 tricycles, à : 8 100 000 ; de 23 cannes blanches à : 506 000, des prothèses 1.5. 8 866 000 FCFA		2.5. Le plaidoyer pour la création d'un service de l'action sociale auprès de l'hôpital de district de Bogo 25 000 000 FCFA		3.4. L'appui à l'insertion socio-économique des jeunes déshérités 25 000 000 FCFA		
1.6. L'appui à l'intégration des veuves dans la famille de leur mari 1 500 000		2.6. Le plaidoyer pour l'affectation du personnel qualifié au service de l'action sociale 50 000 FCFA				
1.7. L'appui à la réinsertion des enfants de la rue dans leur famille 1 500 000		2.7. Le plaidoyer pour la création et équipement d'une maison de retraite pour personnes du 3 ^{ème} âge 25 000 000 FCFA				

Tableau : Cadre logique du secteur agriculture et développement rural

Stratégie		Indicateurs par niveaux de la stratégie et Sources		Suppositions	Indicateurs de suppositions et sources	
Niveaux	Formulations	Indicateurs	Sources		Indicateurs	Sources
Objectif supérieur (DSCE)	Assurer une production durable en quantité et en qualité dans les filières agricoles	Part de la production agricole dans le PIB	Enquête INS, ECAM	Les appuis divers sont déployés pour soutenir la production dans les filières agricole	Nombre d'appui déployés	› Rapports et données d'enquêtes
Objectif global (Objectif de développement)	Améliorer la productivité agricole	› Niveau/taux d'accroissement des revenus agricoles › Niveau/taux de réduction des pertes post-récolte	› Rapports du MINADER › Rapports des producteurs agricoles	› Conditions climatiques favorables	› Hauteur des précipitations › Températures moyennes › Cycle des pluies	› Rapports météorologiques
Objectifs spécifiques	OS1 : Mettre en place des coopératives agricoles dynamiques et viables					›
	OS 2 : Accroître la production des cultures de base					›
	OS3 : Maîtriser les activités post-récoltes et la commercialisation des produits de base					›
	OS 4 : Développer les infrastructures agricoles	›	›	›	›	›
Résultats (Axes stratégiques)	1. Des coopératives agricoles viables sont mises en place	› 04 coopératives agricoles	› Rapports du MINADER	› Populations désireuses de constituer des coopératives	› Nombre de groupes (personnes) désireux de constituer des coopératives	› Dossier de création de coopératives déposés à la DDAADER/Océan

PLAN COMMUNAL DE DEVELOPPEMENT (PCD) DE BOGO 2014

	2. Les niveaux de production sont améliorés	<ul style="list-style-type: none"> › Superficies réhabilitées et aménagées (ha) › Taux d'accès aux intrants modernes et améliorés › Nombre de groupes bénéficiant des encadrements › Rendements agricoles › Niveau/taux d'accroissement de la production agricole 	› Rapports du MINADER	<ul style="list-style-type: none"> › Les groupes de producteurs sont encadrés (Appui technique, financier et en intrants) 	<ul style="list-style-type: none"> › Nombre de poste agricole fonctionnel dans la commune › Nombre de programmes et projets intervenant dans la commune 	Rapport MINADER
	3. Le processus de commercialisation des produits agricoles est amélioré	› Prix moyen de vente des principaux produits agricoles	› Rapports du MINADER	<ul style="list-style-type: none"> › Les pistes agricoles sont aménagées › Les producteurs maîtrisent les techniques de conservation et de transformation et de marketing des produits agricoles › Des nouveaux postes agricoles sont créés 	<ul style="list-style-type: none"> › Km de pistes agricoles améliorées › Nombre de groupes formés 	<ul style="list-style-type: none"> › Rapport MINADER › Rapport des formations
	4. Des infrastructures agricoles sont construites	› Nombre de magasins, pistes agricoles aménagés, postes agricoles construits et réhabilités	› Rapports du MINADER			

Activités

Pour R1	Pour R2	Pour R3	Pour R4
1.1. Organiser dans chacun des 22 villages de la Commune des séances de sensibilisation sur l'importance, le processus de mise en place, l'adhésion et le fonctionnement des coopératives agricoles (22 x 100 000 F CFA = 2 200 000 CFA)	2.1 Organiser dans chacun des 22 villages de la Commune des séances de sensibilisation des producteurs sur les méfaits de l'agriculture avec abattage systématique des ligneux (Inclut dans R1.1)	3.1 Organiser une séance de formation sur les techniques de marketing agricoles dans chacune des 04 coopératives mises en place (04 x 500 000 F CFA = 2 000 000 F CFA)	<ul style="list-style-type: none"> › 4.1. Réhabilitation des pistes agricoles : Saoudjo –Djiddel (14km) ; Saoudjo –Guinlaye (22km) Kourdaya –Balda (2km) ; Tchabawol –Bogo en passant par Guinlaye (12km) ; Djiddel-Guinlaye (9km) Zinabalang-Guirvidig (15km) ; Mokodos- Guinley (4km) Mokodos-Bogo (7km) ; Boudou mango-Borai (5km) Boudou mango- Sedek garré (7km) ; Borai- Bogo (10km) ; Tankirou-Bogo (14km) ; Tankirou-Yoldéo (4km) Sedek garré- Bogo (14km) ; Dambaye – carrefour Dargala (9km); Madaka-Sawawo (5km) ; Ouro mésséré –Bagalaf (2km) Ouro mésséré-Wakka bougno foubéré en passant par Sirataré (7km) Madidé –Bogo (12km) ; Mororo- Balda (10km); Mororo- Madidé (10km) 184 Km X 5 000 000 = 920 000 000FCFA Aménager 184 Km de pistes agricoles : 15Km

PLAN COMMUNAL DE DEVELOPPEMENT (PCD) DE BOGO 2014

	<p>2.2 Produire et distribuer 2 500 fiches de synthèse présentant les conditions à remplir pour avoir accès aux appuis proposés par les projets d'encadrement agricole comme le PNVRA, le PDR, le PACA, ACEEFA...</p> <p>(2 500 x 400F CFA = 1 000 000 F CFA)</p>		<p>4.2 Construire 046 magasins communautaires pour le stockage des denrées agricoles (01 par coopérative)</p> <p>(046 x 10 000 000F CFA = 460 000 000 F CFA)</p>
<p>1.2. Faciliter l'organisation des assemblées générales constitutives de 04 coopératives agricoles :</p> <ul style="list-style-type: none"> > 1 coopérative sur l'axe > 1 coopérative sur l'axe > 1 coopérative sur l'axe > 1 coopérative pour (04 x 250 000 = 1 000 000 FCFA) 	<p>2.3. Organiser dans chacun des 22 villages de la Commune des séances de sensibilisation des producteurs sur les avantages de l'agriculture intégrée, de l'agroforesterie, de semences de qualité, de la fertilisation (minérale et organique) (Inclut dans R1.1)</p> <p>2.4. Développer des partenariats avec l'IRAD en vue de la mise en place de 2 parcelles de 1ha chacun d'un champ semencier de soja et de maïs (2 x 250 000F CFA = 500 000 F CFA)</p>	<p>3.2 Produire et distribuer 2 000 fiches techniques sur le conditionnement des principaux produits agricoles locaux (sorgho ss, maïs, arachide, manioc.)</p> <p>(2 000 x 400F CFA = 8 00 000 F CFA)</p>	<p>4.3. Faire un plaidoyer auprès du MINADER pour la construction du CEAC de Bogo</p> <p>(01 x 30 000 000F CFA = 30 000 000 F CFA)</p> <p>4.4. Faire un plaidoyer auprès du MINADER pour la réhabilitation et l'équipement du poste agricole de</p> <p>(1 x 250 000F CFA = 250 000 F CFA)</p>

PLAN COMMUNAL DE DEVELOPPEMENT (PCD) DE BOGO 2014

	2.5 Appuyer la mise en place de 04 champs semenciers de plants fourragés (stylosanthes, bracharia) () (04 x 200 000 = 800 000 F CFA)		
F CFA	F CFA	F CFA	F CFA
Total estimatif			F CFA

Cadre logique : changements climatiques

N°	Secteur	Tendances	Effets biophysiques	Effets socio-économiques	Niveau de risque	Capacité d'adaptation	Solutions envisagées	Villages/Zones concernés
1.	Agriculture	<ul style="list-style-type: none"> › Variation du cycle des pluies (tantôt précoces, tantôt tardives, tantôt long, tantôt court) 	<ul style="list-style-type: none"> › Erosion des sols › Savanisation de la végétation › Destruction des cultures 	<ul style="list-style-type: none"> › Perturbation du calendrier agricole › Baisse des rendements agricoles › Baisse de revenus 	Moyen	<ul style="list-style-type: none"> › Bonne 	<ul style="list-style-type: none"> › Promouvoir et vulgariser les nouvelles techniques agro forestières : régénération naturelle assistée (RNA) 	Tous les villages
2.	Elevage	<ul style="list-style-type: none"> › Assèchement des points d'eau ; › Eloignement de la nappe souterraine ; 	<ul style="list-style-type: none"> › Apparition de nouvelles épizooties › Morbidité et mortalité des cheptels › Difficulté d'alimentation des cheptels et transhumance 	<ul style="list-style-type: none"> › Perte de devise ; › Baisse de la productivité animale ; › Pauvreté des éleveurs ; › Abandon de l'activité. 	Moyen	<ul style="list-style-type: none"> › Bonne 	<ul style="list-style-type: none"> › Promouvoir et vulgariser les nouvelles techniques pastorales : introduction des races améliorées 	Tous les villages
3.	Forêts-Faune	<ul style="list-style-type: none"> › Dégradation du couvert forestier 	<ul style="list-style-type: none"> › Erosion des sols › Migration des espèces fauniques › Perte du potentiel floristique et faunique 	<ul style="list-style-type: none"> › Raréfaction des produits forestiers et fauniques › Difficultés à pratiquer la pharmacopée traditionnelle › Perturbation des régimes alimentaires locaux 	Elevé	<ul style="list-style-type: none"> › Moyen 	<ul style="list-style-type: none"> › Promouvoir et vulgariser les nouvelles techniques agro forestières : régénération naturelle assistée (RNA) 	Tous les villages

Cadre logique du secteur du commerce

PLAN COMMUNAL DE DEVELOPPEMENT (PCD) DE BOGO 2014

Stratégie		Indicateurs par niveaux de la stratégie et Sources		Suppositions	Indicateurs et sources	
Niveaux	Formulations	Indicateurs	Sources		Indicateurs	Sources
Objectif supérieur	Assurer de manière compétitive la présence des produits camerounais sur les marchés	<ul style="list-style-type: none"> › Les produits de la commune de meilleure qualité et en grandes quantités sur les marchés 	<ul style="list-style-type: none"> › Rapports du MINCOMMERCE › Rapports de Services de la commune 	<ul style="list-style-type: none"> › Appuis divers pour soutenir la compétitivité des produits camerounais 	<ul style="list-style-type: none"> › Nombre d'appuis 	<ul style="list-style-type: none"> › Rapports du COMMERCE › Rapports de Services de la commune
Objectif global	Améliorer le développement des AGR à Bogo	<ul style="list-style-type: none"> › Niveau/taux d'accroissement de la qualité des produits de la commune › Niveau/taux d'accroissement de la qualité des produits issus de la commune 	<ul style="list-style-type: none"> › Rapports du MINCOMMERCE › Rapports de Services de la commune 	<ul style="list-style-type: none"> › Amélioration des conditions de développement des AGR 	<ul style="list-style-type: none"> › Appuis financiers aux opérateurs économiques › Construction des infrastructures marchandes › Facilitation de l'accès aux bassins de production agricole › Acquisition des machines de transformation des produits agricoles 	<ul style="list-style-type: none"> › Rapports du MINCOMMERCE › Rapports de Services de la commune
Objectifs spécifiques	OS 1 : Améliorer les infrastructures marchandes sur les marchés			›	›	
	OS 2 : Mettre en place un système efficace de lutte contre la vie chère			›	›	
	OS 3. Promouvoir une meilleure organisation des marchés			›	›	
Résultats (axes stratégiques)	R1. Les infrastructures marchandes nombreuses et diversifiées	<ul style="list-style-type: none"> › Nombre d'infrastructures marchandes construites 	<ul style="list-style-type: none"> › Rapports du MINCOMMERCE › Rapports de Services de la commune 	›	›	
	R2. Les prix régulés par les autorités administratives et communales et respectés par les vendeurs	<ul style="list-style-type: none"> › Nombre de commerçants en règle avec les prix régulés 	<ul style="list-style-type: none"> › Rapports du MINCOMMERCE › Rapports de Services de la commune 	›	›	

PLAN COMMUNAL DE DEVELOPPEMENT (PCD) DE BOGO 2014

	R3. Les marchés organisés et bien gérés	› Nombre de marchés tracés et reconstruits	› Rappports du MINCOMMERCE › Rappports de Services de la commune	›	›	
Activités						
Pour R1		Pour R2		Pour R3		
1.1. La construction et l'équipement d'un abattoir moderne 50 50 000 000 FCFA		4.2. 2.1 La création et la réhabilitation et redynamisation des marchés périodiques dans certains villages Madaka, Guinlaye Balda et Djiddel 500 000 FCFA		3.1. l'organisation de chaque marché en <u>secteurs filières d'activités</u>		
4.3.1.2. La construction et l'équipement d'une chambre froide 45 000 000 FCFA		2.2. L'organisation des campagnes de sensibilisation sur la réglementation en matière de respect des barèmes des prix fixés par l'Etat (mercuriale)		a. Révision de l'occupation des espaces dans chaque marché le respect de l'ordre de construction des infrastructures marchandes sur les marchés de la commune		
1.3. La construction de 6 hangars aux marchés de : 2 Bogo ; 01 Balda ; 01 Guinlaye ; 01 Madaka ; 01 Djiddel ; 06 x 8 000 000 = 48 000 000 FCFA		2.2. l'organisation régulière des marchés forains et la désignation des boutiques témoins dans chaque village		b. la délocalisation du marché à bétail de Bogo à Gawarewol		
1.4. la construction de 45 boutiques aux marchés de : 30 Bogo, 05 guinlaye, 05 Balda, 03 Djiddel, 02 Madaka ; 1.5. 10 x 2 000 000 = 20 000 000 FCFA				c. le ramassage quotidien des ordures sur les places de marchés		
1.6. La construction de 02 enclos et d'un bureau des vétérinaires au marché à bétail de Bogo 125 000 000 FCFA				d. la réalisation des latrines et des points d'eau potable dans les marchés		
1.7. La construction de 04 magasins de stockage aux marchés de : 02 Bogo, 01 Balda, 01 Guinlaye 1.8. 40 000 000 FCFA						

Mis en forme : Sans numérotation ni puces

Mis en forme : Police : (Par défaut) Arial, 9 pt, Gras, Italique

Mis en forme : Paragraphe de liste, Numéros + Niveau : 1 + Style de numérotation : 1, 2, 3, ... + Commencer à : 50 + Alignement : Gauche + Alignement : 0,63 cm + Retrait : 1,27 cm

Mis en forme : Sans numérotation ni puces

Mis en forme : Sans numérotation ni puces

Mis en forme : Sans numérotation ni puces

Mis en forme : Sans numérotation ni puces

Tableau : Cadre logique du secteur de communication

Stratégie		Indicateurs par niveaux de la stratégie et Sources		Suppositions	Indicateurs et sources	
Niveaux	Formulations	Indicateurs	Sources		Indicateurs	Sources
Objectif supérieur	Développer les infrastructures de communication pour contribuer à la création d'un espace économique intégré et viable	› développement des infrastructures de communication › Création des espaces économiques intégrés › Création des espaces économiques viables	› Rappports MINCOM › Rappports services de la commune	› Appuis divers pour soutenir la communication	› Nombre d'appuis	› Rappports MINCOM Rappports services de la commune

PLAN COMMUNAL DE DEVELOPPEMENT (PCD) DE BOGO 2014

Objectif global	Améliorer l'accès des populations à l'information et à une communication de qualité	<ul style="list-style-type: none"> › Niveau/taux d'accroissement des équipements émetteurs radios et télé › Niveau/taux d'accroissement de kiosques à journaux › Niveau/taux d'accroissement de bibliothèque municipale 	<ul style="list-style-type: none"> › Rapports MINCOM › Rapports services de la commune 	Amélioration des conditions de communication	<ul style="list-style-type: none"> › Nombre d'émetteurs de forte puissance acquis › Un kiosque créé et fonctionnel › Une bibliothèque créée et fonctionnelle 	<ul style="list-style-type: none"> › Rapports MINCOM › Rapports services de la commune
Objectifs spécifiques	OS 1: Développer les infrastructures de communication			›	›	
	OS 2. Développer les espaces économiques intégrés et viables			›	›	
Résultats (axes stratégiques)	R1. Les infrastructures de communication développées	<ul style="list-style-type: none"> › Nombre d'infrastructures de communication créées et fonctionnelles 	<ul style="list-style-type: none"> › Rapports MINCOM › Rapports services de la commune 	›	›	
	R2. Un service local de distribution de la presse écrite est présent et fonctionnel dans la ville de Bogo	<ul style="list-style-type: none"> › Un kiosque à journaux créé et fonctionnel 	<ul style="list-style-type: none"> › Rapports MINCOM › Rapports services de la commune 	›	›	
	R3. Une bibliothèque municipale est construite et équipée	<ul style="list-style-type: none"> › Une bibliothèque créée et fonctionnelle 	<ul style="list-style-type: none"> › Rapports MINCOM › Rapports services de la commune 	›	›	
Activités						
Pour R1		Pour R2		Pour R3		
1.1. Prospection des zones d'ombre de la commune		2.1. Mise en place des kiosques à journaux		3.1. Mise en place d'une bibliothèque municipale		
1.2. Acquisition d'un émetteur numérique de forte puissance		2.2. Recrutement de l'agent vendeur du kiosque à journaux		3.2. Recrutement d'un bibliothécaire		
1.3. Mise en marche de la radio communautaire de Bogo		2.3. acquisition d'une moto pour la distribution des journaux		3.3. Identification des livres et volumes à acheter		
				3.3. Production des catalogues ou journaux communaux		

Tableau : Cadre logique du secteur de l'art et culture

Stratégie		Indicateurs par niveaux de la stratégie et Sources		Suppositions	Indicateurs et sources	
Niveaux	Formulations	Indicateurs	Sources		Indicateurs	Sources

PLAN COMMUNAL DE DEVELOPPEMENT (PCD) DE BOGO 2014

Objectif supérieur	Permettre aux populations de satisfaire leurs besoins essentiels, de jouir de leurs droits fondamentaux et d'assumer leurs devoirs	<ul style="list-style-type: none"> › Les besoins essentiels des populations satisfaits › La jouissance des populations de leurs droits fondamentaux › L'exercice par les populations de leurs devoirs 	<ul style="list-style-type: none"> › Rapports MINCULTURE › Rapports services de la commune 	› Appuis divers pour soutenir la culture	› Nombre d'appuis reçus	› Rapports MINCULTURE Rapports services de la commune
Objectif global	Facilité la promotion et la pérennisation de la culture locale	<ul style="list-style-type: none"> › Niveau/taux d'accroissement des besoins essentiels satisfaits › Niveau/taux d'accroissement de jouissance des droits fondamentaux › Niveau/taux d'accroissement de l'exercice des devoirs 	<ul style="list-style-type: none"> › Rapports MINCULTURE › Rapports services de la commune 	› Amélioration les pratiques culturelles	<ul style="list-style-type: none"> › Nombre de festivals organisés › Nombre de musées d'art local 	› Rapports MINCULTURE Rapports services de la commune
Objectifs spécifiques	OS 1 : Préserver le patrimoine culturel matériel	›		›	›	
	OS 2 : Préserver le patrimoine culturel immatériel			›	›	
Résultats (axes stratégiques)	R1. Tous les objets traditionnels ancestraux sont conservés et entretenus	›		›	›	
	R2. Les pratiques culturelles (rites, danses, coutumes) ancestrales sont conservées	›		›	›	
Activités						
Pour R1			Pour R2			
1.1. Prospection de tous les sites archéologiques et des espaces sacrés de la commune pour recenser tous les vestiges culturels matériels			2.1. Valorisation des danses traditionnelles par l'organisation tous les ans des festivals			
1.2. Construction d'un musée municipal			2.2. Appuis à l'organisation des semaines culturelles			
1.3. Construction d'un centre linguistique municipal pour les langues locales et artistique			2.3. Sensibilisation des jeunes sur l'importance de préservation et valorisation de la culture			
1.4. Recrutement et formation des personnels en charge de l'animation desdits centres			2.4. Elaboration d'un fichier des organisations à caractère culturel			
			2.5. Mise en place d'une troupe de danse culturelle communale			

Cadre logique du secteur Habitat et développement urbain

PLAN COMMUNAL DE DEVELOPPEMENT (PCD) DE BOGO 2014

Stratégie		Indicateurs par niveaux de la stratégie et Sources		Suppositions	Indicateurs et sources	
Niveaux	Formulations	Indicateurs	Sources		Indicateurs	Sources
Objectif supérieur	Assurer un habitat décent à chaque habitant de Bogo	<ul style="list-style-type: none"> › Chaque habitant de Bogo dans un habitat décent 	<ul style="list-style-type: none"> › Rapport MINHDU › Rapport service de commune 	<ul style="list-style-type: none"> › Des appuis divers pour soutenir le développement urbain 	<ul style="list-style-type: none"> › Nombre d'appuis reçus 	<ul style="list-style-type: none"> › Rapport MINHDU › Rapport service de commune
Objectif global	Améliorer le développement urbain de Bogo et de l'habitat dans la commune	<ul style="list-style-type: none"> › Niveau/taux d'accroissement de la ville › Niveau/taux d'accroissement de l'insalubrité › Niveau/taux d'accroissement de l'habitat urbain › Niveau/taux d'accroissement du désordre urbain › Niveau/taux d'accroissement de l'éclairage public › Niveau/taux d'accroissement de la voirie urbaine 	<ul style="list-style-type: none"> › Rapport MINHDU › Rapport service de commune 	<ul style="list-style-type: none"> › Amélioration des conditions de développement urbain 	<ul style="list-style-type: none"> › Plan d'occupation des sols › Service de ramassage des ordures › Qualité de l'habitat urbain › Extension du réseau d'éclairage public › Nombre de km de voirie urbaine entretenue, aménagées ou bitumées 	<ul style="list-style-type: none"> › Rapport MINHDU › Rapport service de commune
Objectifs spécifiques	OS 1 : Urbaniser la ville de Bogo	›		›	›	
	OS 2 : Lutter contre l'insalubrité dans la commune			›	›	
	OS 3. Améliorer l'habitat dans la commune de Bogo			›	›	
	OS 4. Lutter contre le désordre urbain			›	›	
	OS 5. Faciliter l'éclairage public			›	›	
	OS 6. Aménager la voirie urbaine			›	›	
Résultats (axes stratégiques)	R1. Le plan d'occupation de sols de Bogo est élaboré et respecté	› Existence d'un plan d'occupation des sols	› Rapport MINHDU › Rapport service de commune	›	›	
	R2. L'hygiène et la salubrité publique est respectée à Bogo	› Existence d'un service de ramassage des ordures	› Rapport MINHDU › Rapport service de commune	›	›	
	R3. Les matériaux locaux sont valorisés dans la construction des habitations	› Nombre d'habitat en matériaux locaux	› Rapport MINHDU › Rapport service de commune	›	›	

PLAN COMMUNAL DE DEVELOPPEMENT (PCD) DE BOGO 2014

	R4. Les citoyens sont sensibilisés sur le respect des règles d'urbanisme	› Respect du Règlement d'urbanisme	› Rapport MINHDU › Rapport service de commune	›	›	
	R5. Les principaux axes routiers de la ville de Bogo sont éclairés	› Nombre de routes et carrefour éclairés	› Rapport MINHDU › Rapport service de commune	›	›	
	R6. Toutes les routes principales de l'espace urbain sont bitumées	› Aménagement ou bitumage de la voirie urbaine	› Rapport MINHDU › Rapport service de commune	›	›	
Activités						
Pour R1	Pour R2	Pour R3	Pour R4	Pour R5	Pour R6	
1.1. Elaboration du plan d'occupation des sols	2.1. Construction des bacs à ordures dans tous les grands quartiers	3.1. Acquisition des presses à briques pneumatiques et mise en valeur de la presse existante	4.1. Mise en place d'une commission de lotissement	5.1. Installation des lampadaires sur tous les principaux axes et carrefours de l'espace urbain	Bitumage de 20 km de tronçons de routes dont : Chefferie - Digue de Walewol 2km Carrefour Baba Djamilia - Digue de Walewol 2 km Carrefour MTN-Digue de Walewol 2km	
1.2. Construction des infrastructures urbaines : cimetières, gare routière	2.2. Mise sur pied du service de nettoyage et de collecte des ordures ménagères de l'espace urbain	3.2. Constructions des habitations en briques de terre stabilisées			Ecole Maternelle garré - Lycée 3km Carrefour Poste - Ecole maternelle Sirataré 3km Carrefour Abdoubeya - Marché 0,6km	
1.3. Construction des logements d'astreinte	2.3. Instauration d'une journée hebdomadaire de propreté	3.3. Construction de 150 logements sociaux			Carrefour Brigade de gendarmerie - Marché 0,6km Carrefour Djamaaré - Barrière de Borai 3km	
1.4. Construction des toilettes publiques		3.4. Vulgarisation de la procédure d'obtention des permis de bâtir			Carrefour Ousman Tchari - Gawarewol Mousgoum) 2,5km Pongaeé - Sararé 2,5km	
1.5. Déguerpissement et recasement des habitants installés dans les zones interdites d'habitation		3.5. Facilitation de l'accès au crédit foncier				
1.6. Sensibilisation des populations sur la construction avec des matériaux définitifs						

Cadre logique du secteur Domaines, cadastres et affaires foncières

PLAN COMMUNAL DE DEVELOPPEMENT (PCD) DE BOGO 2014

Stratégie		Indicateurs par niveaux de la stratégie et Sources		Suppositions	Indicateurs et sources	
Niveaux	Formulations	Indicateurs	Sources		Indicateurs	Sources
Objectif supérieur	Permettre aux populations de satisfaire leurs besoins essentiels, de jouir de leurs droits fondamentaux et d'assumer leurs devoirs	<ul style="list-style-type: none"> › Les besoins essentiels des populations satisfaits › Les populations jouissent de leurs droits fondamentaux › Les populations assurent leurs devoirs 	<ul style="list-style-type: none"> › Rapports MINDCAF › Rapports services de la commune 	<ul style="list-style-type: none"> › Des appuis divers pour soutenir le service en charge des affaires foncières 	<ul style="list-style-type: none"> › Nombre d'appuis 	<ul style="list-style-type: none"> › Rapports MINDCAF › Rapports services de la commune
Objectif global	Améliorer l'accès à la propriété foncière et au logement des populations de la commune	<ul style="list-style-type: none"> › Niveau/taux d'accroissement de titres fonciers › Niveau/taux d'accroissement de réserves foncières 	<ul style="list-style-type: none"> › Rapports MINDCAF › Rapports services de la commune 	<ul style="list-style-type: none"> › Améliorations des conditions d'accès au foncier 	<ul style="list-style-type: none"> › Allègement de la procédure d'obtention du titre foncier › Nombre des réserves foncières 	<ul style="list-style-type: none"> › Rapports MINDCAF › Rapports services de la commune
Objectifs spécifiques	OS 1 : Matérialiser toutes les limites des cantons, lawanats	›		›	›	
	OS 2 : Faciliter la procédure d'obtention du titre foncier			›	›	
	OS 3. Créer de nouvelles réserves foncières au profit de la commune		›	›	›	
	OS 4. Gérer les conflits fonciers		›	›	›	
Résultats (axes stratégiques)	R1. Toutes les limites sont bornées et signalées	› Nombre de limites matérialisées		›	›	
	R2. La procédure d'obtention du titre foncier allégé	› Nombre de titres fonciers obtenus		›	›	
	R3. De nouvelles réserves foncières communales créées	› Nombre de réserves foncières	›	›	›	
	R4. Des conflits fonciers bien gérés	› Nombre de conflits gérés	›	›	›	
Activités						
Pour R1		Pour R2		Pour R3		Pour R4
1.1. Le bornage et signalisation des limites des quartiers		2.1. La réduction des délais de procédure		3.1. La matérialisation des terrains pour la réalisation des projets industriels ou communautaires		4.1. La mise en place d'une commission de gestion des conflits fonciers
1.2. Le bornage des limites des villages		2.2. La réduction des coûts du titre foncier				
1.3. Le bornage des terrains de services publics						
1.4. Le bornage des terrains particuliers						

Tableau : Cadre logique du secteur eau et énergie
Cadre logique du sous-secteur eau

Stratégie		Indicateurs par niveaux de la stratégie et Sources		Supposition	Indicateurs et sources	
Niveaux	Formulations	Indicateurs	Sources		Indicateurs	Sources
Objectifs supérieur	Développer les infrastructures hydrauliques et d'assainissement					
Objectif global	Faciliter l'accès durable des populations à l'eau potable	› Niveau/taux d'accès à l'eau potable	› Rapports du MINEE › Rapports des services communaux	›	›	
Objectifs spécifiques	OS 1 : Effectuer les études de faisabilité pour tous les forages à réhabiliter	›	›	›	›	
	OS 2 : Réaliser les nouvelles infrastructures d'eau potable	›	›	›	›	
	OS 3 : Impliquer les populations bénéficiaires dans l'entretien et la maintenance des points d'eau	›	›	›	›	
	OS 4 : Impliquer les populations bénéficiaires dans le maintien de l'hygiène et la salubrité des points d'eau	›	›	›	›	
Résultats (Axes stratégiques)	1. Les études de faisabilité en vue de la réhabilitation des forages sont réalisées	› 11 forages › 01 puits aménagés › 03 adductions d'eau potable	› Rapports du MINEE › Rapports des services communaux			
	2. De nouvelles infrastructures d'eau potable sont mises en place	› 51 forages dans la zone rurale › 01 adduction d'eau potable dans l'espace urbain extension du réseau	› Rapports du MINEE › Rapports des services communaux			
	3. L'implication des populations dans la gestion des points d'eau potable est renforcée	› Nombre de comités de gestion des points d'eau potable	› Rapports du MINEE › Rapports des services communaux			
	4. Les populations se sont approprié les règles de base d'hygiène et d'assainissement	› Niveau/taux d'accroissement des latrines améliorées › Niveau/taux de réduction de la défécation à l'air libre	› Rapports du MINEE › Rapports des services communaux			
Activités						
Pour R1		Pour R2		Pour R3		Pour R4

PLAN COMMUNAL DE DEVELOPPEMENT (PCD) DE BOGO 2014

<p>1.1. Etudes de faisabilité en vue de la réhabilitation de 62 forages, dont : 58 en milieu rural et 08 dans l'espace urbain</p> <ul style="list-style-type: none"> - 01 à Ouro- baré 01 à Tankirou ardowo - 01 à Matamkamré 02 à Diguir garré - 02 à Sararé 01 à Diguir ardo aladji - 02 à Founanguédji 01 à Kachelwo - 01 à Maouniré 01 à Ouro mésséré - 01 à Bogo guizigaré 01 à Tchabawol - 01 à Bogo abattoir 01 à Guinley garré - 01 à Bogo chefferie 02 à Toupéré - 02 à Bogo bongoré 02 à Seddek garré - 01 à Bogo laindéwo 01 à Madidé gada mayo - 01 à Bogo marché 01 à Madidé sorataré - 01 à Dambaye garré 01 à Madidé fewango - 01 à Dambaye ibbawo 01 à Ouro mésséré - 01 à tankirou garré 01 à Soutingo - 01 à Tankirou magomré garré 02 à Bagalaf - 01 à Tankirou addia 01 à Yoroundou sirataré - 01 à Tankirou djiddewo 01 à Sawawo ouro abba - 01 à Mbadi 01 à Madaka woilaré - 01 à Madaka mogomré garré 01 à Madaka - 01 à Siliré 01 à Magoumai sirataré - 01 à Mororo 01 à Biranguel - 01 à Morgoi 01 à Goulouf - 01 à Balda 01 à Kourdaya sararé - 01 à Kagawo balda 01 à EP guimley - 01 à Baouli djoubairou 01 à EP Baouli djoubairou - 01 à Boungel 01 à Tchoufol - 01 à Badjoual 01 à Ouro baré Bogo <p>(62 x 500 000 F CFA = 31 000 000 F CFA)</p>	<p>2.1 Construire 26 forages, dont :</p> <ul style="list-style-type: none"> - 04 à Sedek ouro gabdo - 02 à Tankirou - 02 à Dambaye - 02 à Mokodos - 02 à Sedek garré - 03 à Boudou mango - 02 à Bagalaf - 01 à Madidé - 02 à Mororo - 02 à Siliaré - 01 à Ouro mésséré - 01 à Zinabalang - 01 à Djiddel <p>(26 x 8 500 000 F CFA = 119 000 000 F CFA)</p> <p>2.2 : Etudes de faisabilité en vue de l'extension du réseau d'eau de la CDE au quartier Magoumai (1 x 2 000 000FCFA=2 000 000 FCFA)</p>	<p>3.1. Organiser dans chacun des 22 villages de la Commune des séances de sensibilisation sur l'importance, le processus de mise en place, l'adhésion et le fonctionnement des comités de gestion des points d'eau potable (22 x 200 000 F CFA = 5 400 000 F CFA)</p>	<p>4.1 Organiser dans chacun des 22 villages de la Commune des séances de sensibilisation sur l'hygiène et l'assainissement (22 x 200 000F CFA = 5 400 000 F CFA)</p>
---	---	---	---

PLAN COMMUNAL DE DEVELOPPEMENT (PCD) DE BOGO 2014

1.2. Réhabiliter 01 puits aménagé à Kamri Bogo (1 x 2 000 000 F CFA = 2 000 000 F CFA)	2.3: Construction de trois (03) adduction d'eau potable dans les villages de : Tankirou, Tchabawol, Balda, (3 x 150 000 000 F CFA = 450 000 000 F CFA)	3.2. Faciliter l'organisation des assemblées générales constitutives de 22 comités de gestion des points d'eau potable, soit 01 par village (22 x 100 000F CFA = 2 200 000 F CFA)	
		3.3. Appuyer la légalisation et la formalisation de la collaboration entre la Commune et les 22 comités de gestion des points d'eau potable (22 x 10 000F CFA = 220 000 F CFA)	
Total estimatif			F CFA

Tableau : Cadre logique du secteur l'énergie

Stratégie		Indicateurs par niveaux de la stratégie et Sources		Suppositions	Indicateurs
Niveaux	Formulations	Indicateurs	Sources		
		›		›	›
Objectif Global	Facilité l'accès et l'approvisionnement régulier de la Commune en énergie électrique et produits pétroliers	› Niveau/taux d'accroissement de localités connectées au réseau électrique › Niveau/taux de réduction de la fréquence des coupures électriques		›	›
Objectifs spécifiques	OS 1 : Etendre le réseau électrique vers tous les quartiers de l'espace urbain	›	› Rapports du MINEE › Rapports des services communaux	›	›
	OS 2 : Améliorer la couverture de la commune par le réseau électrique	›		›	›
Résultats (Axes stratégiques)	1 l'approvisionnement des quartiers de l'espace urbain et des 22 villages en électricité est effective	› 04 transformateurs › 100 poteaux › 5,4 Km de basse tension			
	1. La couverture en réseau électrique est améliorée par des extensions du réseau électricité	› 18 nouveaux villages électrifiés			
Pour R1					

Tableau mis en forme

PLAN COMMUNAL DE DEVELOPPEMENT (PCD) DE BOGO 2014

<p>a. <i>Faire le plaidoyer auprès du MINEE, FEICOM, MINEPAT, AER et PNDP pour l'électrification des quartiers de l'espace urbain</i></p> <ul style="list-style-type: none">- 1 à Sirataré (CSI) 1km- 1 à Magoumai 3 km <p>(02 x 250 000 F CFA = 500 000 F CFA)</p>	<p>b. <i>Faire le plaidoyer auprès du MINEE, FEICOM, MINEPAT, AER et PNDP pour l'électrification des quartiers des villages déjà électrifiés dont :</i></p> <ul style="list-style-type: none">- Madaka, Guinlaye, Tchabawol, et Siliaré
---	---

PLAN COMMUNAL DE DEVELOPPEMENT (PCD) DE BOGO 2014

Électrification de Mokodos à partir de la ligne MT de Guiréléry (4 km) (Construction d'une ligne MT monophasé, pose d'un transformateur monophasé, construction du réseau BT)	Extension du réseau électrique en monophasé à 3 autres grands villages Bagalaf (Construction des lignes MT mono, pose des transformateur mono, construction des lignes BT mono) Metché- Ouro mbam- Soutuningo (6km)
Électrification de Sedek garré à partir de la ligne MT de Guinlaye (10 km) (Construction d'une ligne MT monophasé, pose d'un transformateur, construction du réseau BT)	Extension du réseau électrique en monophasé à 3 autres grands villages de Mokodos (Construction des lignes MT mono, pose des transformateur mono, construction des lignes BT mono)Ouro backri, Basgara, Mkasouma 8km
Électrification de Boudou mango à partir de la ligne HT de Bogu (7km) (Construction d'une ligne MT monophasé, pose d'un transformateur monophasé, extension du réseau BT)	Extension du réseau électrique en monophasé à 3 autres grands villages Bagalaf (Construction des lignes MT mono, pose des transformateur mono, construction des lignes BT mono)
Électrification de Tankirou à partir de la ligne HT de Yoldéo (4 km) (Construction d'une ligne MT triphasé, pose d'un transformateur triphasé, extension du réseau BT)	Extension du réseau électrique en monophasé à 3 autres grands villages de Sedek garré (Construction des lignes MT mono, pose des transformateur mono, construction des lignes BT mono)Ouro dabou, Kagaga, Djadjil 5 km
Électrification de Dambaye à partir de la ligne HT de Dargala (9 km) (Construction d'une ligne MT triphasé, pose d'un transformateur triphasé, extension du réseau BT)	Extension du réseau électrique en monophasé à 3 autres grands villages de Kourdaya (Construction des lignes MT mono, pose des transformateur mono, construction des lignes BT mono)
Électrification de Sedek ouro gabdo à partir de la ligne HT de (14 km) (Construction d'une ligne MT triphasé, pose d'un transformateur triphasé, extension du réseau BT)	Extension du réseau électrique en monophasé à 3 autres grands villages Boudou mango (Construction des lignes MT mono, pose des transformateur mono, construction des lignes BT mono) Boudou sabsab, Djabiré, Woilaré 5km
Électrification de Diguir à partir de la ligne MT de Madaka (05 km) (Construction d'une ligne MT monophasé, pose d'un transformateur monophasé, extension du réseau BT)	Extension du réseau électrique en monophasé à 3 autres grands villages de Balda (Construction des lignes MT mono, pose des transformateur mono, construction des lignes BT mono)Balda CES, Balda garré, Balda Tchakawo
Électrification d'Ouro mésséré à partir de la ligne MT de Madaka (2 km) (Construction d'une ligne MT monophasé, pose d'un transformateur monophasé, construction du réseau BT)	Extension du réseau électrique en monophasé à 2 autres grands villages du canton de Tankirou (Construction des lignes MT mono, pose des transformateur mono, construction des lignes BT mono)Ardéo foulbé, Louguereo,
Électrification de Mororo à partir de la ligne HT de Bogu (ouro baré) (5 km) (Construction d'une ligne MT monophasé, pose d'un transformateur, construction du réseau BT)	Extension du réseau électrique en monophasé à 3 autres grands villages de Zinabalang (Construction des lignes MT mono, pose des transformateur mono, construction des lignes BT mono)Sakasarmai, Mounkoussi, Zinabalang centre
Électrification de Bagalaf à partir de la ligne MT de Madaka (4km) (Construction d'une ligne MT monophasé, pose d'un transformateur monophasé, extension du réseau BT)	Extension du réseau électrique en monophasé à 2 autres grands villages de Dambaye (Construction des lignes MT mono, pose des transformateur mono, construction des lignes BT mono)Hirraguéré, Dambaye garré,
Électrification de Kourdaya à partir de la ligne HT de Tchabawo (8 km) (Construction d'une ligne MT triphasé, pose d'un transformateur monophasé, extension du réseau BT)	Extension du réseau électrique en monophasé à 3 autres grands villages de Saoudjo (Construction des lignes MT mono, pose des transformateur mono, construction des lignes BT mono)
Électrification de Balda à partir de la ligne HT de Guinlaye (3 km) (Construction d'une ligne MT monophasé, pose d'un transformateur monophasé, extension du réseau BT)	Extension du réseau électrique en monophasé à 3 autres grands villages de Sedek ouro gabdo (Construction des lignes MT mono, pose des transformateur mono, construction des lignes BT mono)Sedek ourogabdo, Ouroabba, Woila mayo
Électrification de Djiddel à partir de la ligne HT de Guinlaye (14 km) (Construction d'une ligne MT monophasé, pose d'un transformateur monophasé, extension du réseau BT)	Extension du réseau électrique en monophasé à 3 autres grands villages de Zinabalang (Construction des lignes MT mono, pose des transformateur mono, construction des lignes BT mono)
Électrification de Saoudjo à partir de la ligne MT	Extension du réseau électrique en monophasé à 3 autres grands villages de Mororo (Construction des lignes MT mono, pose des transformateur mono, construction des lignes BT mono)Tchoutgo, Mororo garré, Gangel

Total estimatif

Cadre logique du sous-secteur d'hygiène et assainissement

Stratégie		Indicateurs par niveaux de la stratégie et Sources		Suppositions	Indicateurs et sources	
Niveaux	Formulations	Indicateurs	Sources		Indicateurs	Sources
Objectifs supérieur	Assainir le cadre de vie des populations	Assainissement du cadre de vie des populations	Rapports du MINEE Rapports des services communaux	Appuis divers pour assainir le cadre de vie des populations	Nombre d'appuis reçus	Rapports du MINEE Rapports des services communaux
Objectif global	<u>Assainir la ville de Bogo et les villages de la commune</u> Améliorer l'assainissement de la ville et des villages	Niveau/taux d'accroissement de la salubrité dans la ville de Bogo Niveau/taux d'accroissement de la salubrité dans les villages de la commune	Rapports du MINEE Rapports des services communaux	Amélioration des conditions d'assainissement du cadre de vie des populations	Service d'hygiène de la commune	Rapports du MINEE Rapports des services communaux
Objectifs spécifiques	OS 1 : Améliorer la salubrité dans la ville de Bogo et ses environs					
Résultats (Axes stratégiques)	R1. Salubrité et autour de la ville Bogo et les 22 villages	Nombre de personnes en charge de ramassage des ordures dans la ville Nombre de personnes en charge de ramassage des ordures dans les villages	Rapports du MINEE Rapports des services communaux			
Activités						
Pour R1						
1.1. Le ramassage régulier des ordures ménagères et recyclage des déchets plastiques						
1.2. La construction des canaux d'évacuation des eaux usées						
1.3. Sensibilisation des populations les inconvénients et causes de la défécation à l'air libre						

Mis en forme : Police :Non Italique

Cadre logique du secteur de l'éducation de base

Tableau

Stratégie	Indicateurs par niveaux de la stratégie et Sources	Suppositions
-----------	--	--------------

Tableau mis en forme

PLAN COMMUNAL DE DEVELOPPEMENT (PCD) DE BOGO 2014

Niveaux	Formulations	Indicateurs	Sources		Indicateurs
Objectif superieur	Améliorer l'accès équitable de tous les enfants en âge scolaire à l'éducation de base				
Objectif global	Faciliter l'accès à une éducation de base de qualité	<ul style="list-style-type: none"> ▸ Niveau/taux d'accroissement de la population justifiant d'un niveau d'études primaires ▸ Niveau/taux d'accroissement des inscriptions dans les écoles primaires et maternelles ▸ Niveau/taux de réussite aux examens de passage et officiels 	<ul style="list-style-type: none"> - DDEB/Diamaré -IAEB/Bogo 	<ul style="list-style-type: none"> -Transfert des ressources venant de l'État et autres partenaires -Intervention des élites 	Montant des fonds mobilisés/transférés
Objectifs spécifiques	OS 1 : Renforcer les effectifs des établissements d'éducation de base en personnel qualifié	<ul style="list-style-type: none"> ▸ Nombre d'enseignants affectés dans la commune 	<ul style="list-style-type: none"> - DDEB/Diamaré -IAEB/Bogo 	<ul style="list-style-type: none"> -Transfert des ressources venant de l'État et autres partenaires -Intervention des élites 	Montant des fonds mobilisés/transférés
	OS 2 : Améliorer la qualité des infrastructures dans les établissements scolaires	Nombre de salles de classe réhabilitées les infrastructures éducatives en mauvais état	<ul style="list-style-type: none"> - DDEB/Diamaré -IAEB/Bogo 	<ul style="list-style-type: none"> -Transfert des ressources venant de l'État et autres partenaires -Intervention des élites 	Montant des fonds mobilisés/transférés
		Nombre de nouvelles salles de classe construites là il n'y a n'a pas	<ul style="list-style-type: none"> - DDEB/Diamaré -IAEB/Bogo 	<ul style="list-style-type: none"> -Transfert des ressources venant de l'État et autres partenaires -Intervention des élites 	Montant des fonds mobilisés/transférés

PLAN COMMUNAL DE DEVELOPPEMENT (PCD) DE BOGO 2014

		Nombre de tables-bancs construites	- DDEB/Diamaré -IAEB/Bogo	-Transfert des ressources venant de l'État et autres partenaires -Intervention des élites	Montant des fonds mobilisés/transférés
	OS 3 : Améliorer le logement des enseignants responsabilisés	▸ Nombre de logements pour enseignants construits	- DDEB/Diamaré -IAEB/Bogo	-Transfert des ressources venant de l'État et autres partenaires -Intervention des élites	Montant des fonds mobilisés/transférés
	OS 4 : Améliorer le cadre et les conditions de travail dans les établissements de l'éducation de base	▸ Nombre de latrines construites	- DDEB/Diamaré -IAEB/Bogo	-Transfert des ressources venant de l'État et autres partenaires -Intervention des élites	Montant des fonds mobilisés/transférés
		▸ Nombre de points d'eau construits	- DDEB/Diamaré -IAEB/Bogo	-Transfert des ressources venant de l'État et autres partenaires -Intervention des élites	Montant des fonds mobilisés/transférés
		▸ Nombre de bacs à ordures construits	- DDEB/Diamaré -IAEB/Bogo	-Transfert des ressources venant de l'État et autres partenaires -Intervention des élites	Montant des fonds mobilisés/transférés
		▸ Nombres d'aires de reboisement créées	- DDEB/Diamaré -IAEB/Bogo	-Transfert des ressources venant de l'État et autres partenaires -Intervention des élites	Montant des fonds mobilisés/transférés

PLAN COMMUNAL DE DEVELOPPEMENT (PCD) DE BOGO 2014

		<ul style="list-style-type: none"> › Nombre de clôtures construites 	<ul style="list-style-type: none"> - DDEB/Diamaré -IAEB/Bogo 	<ul style="list-style-type: none"> -Transfert des ressources venant de l'État et autres partenaires -Intervention des élites 	Montant des fonds mobilisés/transférés
Résultats (Axes stratégiques)	1. Le personnel enseignant est renforcé	<ul style="list-style-type: none"> › Actes d'affectation de 224 nouveaux enseignants 	<ul style="list-style-type: none"> - DDEB/Diamaré -IAEB/Bogo 	<ul style="list-style-type: none"> -Transfert des ressources venant de l'État et autres partenaires -Intervention des élites 	Montant des fonds mobilisés/transférés
	2. Les infrastructures éducatives existantes sont réhabilitées et de nouvelles infrastructures sont construites	<ul style="list-style-type: none"> › 15 salles de classe réhabilitées 	<ul style="list-style-type: none"> - DDEB/Diamaré -IAEB/Bogo 	<ul style="list-style-type: none"> -Transfert des ressources venant de l'État et autres partenaires -Intervention des élites 	Montant des fonds mobilisés/transférés
		<ul style="list-style-type: none"> › 75 salles de classe construites 	<ul style="list-style-type: none"> - DDEB/Diamaré -IAEB/Bogo 	<ul style="list-style-type: none"> -Transfert des ressources venant de l'État et autres partenaires -Intervention des élites 	Montant des fonds mobilisés/transférés
	3. Les établissements scolaires sont dotés de logements pour enseignants	<ul style="list-style-type: none"> › 54 écoles dotées de logements pour enseignants 	<ul style="list-style-type: none"> - DDEB/Diamaré -IAEB/Bogo 	<ul style="list-style-type: none"> -Transfert des ressources venant de l'État et autres partenaires -Intervention des élites 	Montant des fonds mobilisés/transférés
	4. L'environnement des établissements scolaires est amélioré	<ul style="list-style-type: none"> › 54 points d'eau › 116 latrines › 88 bacs à ordures › 54 aires de reboisement › 54 clôtures 	<ul style="list-style-type: none"> - DDEB/Diamaré -IAEB/Bogo 	<ul style="list-style-type: none"> -Transfert des ressources venant de l'État et autres partenaires -Intervention des élites 	Montant des fonds mobilisés/transférés

<p>1.1. Faire un plaidoyer auprès du MINEDUB et des autorités compétentes pour l'affectation de 13 enseignants, dont :</p> <p>dont 4 à EP Boudou mango, 10 à EP Borai, 10 à EP Guinlaye, 10 à EP Sédek, 5 à EP Bariaré, 5 à EP Mokodos, 5 à EP Tankirou, 5 à EP Dambaye, 4 à EP Dpguir, 9 à EP Mororo, 4 à EP Métché, 4 à EP Bagalaf, 5 à EP sawawo, 5 à EP tchofol1, 5 à EP Madidé, 4 à EP Zalao, 10 à EP Madaka, 5 EP saodjo, 5 à EP zinabalang, 5 à EP Mougoussi, 9 à EP Balda, 5 à EP Danki, 10 à EP Djiddel, 10 à EP guiley, 4 à EP, kourdaya 4 à EP baouli alloukirou, 3 à EP Bori koreo, 5 à EP goulouf-ala, 5 à EP gouzoublam, 4 à EP guirley5 à Kawaya, 5 à Madaka siliaré, 6 à EP Mbadí, 5 à EP Ngalaga, 10 à EP Ouro mésséré, 5 à EP Sedek woila mayo, 4 à EP Tchabawol, 5 à EP Wakkka bongou, 5 à EP Bedji bedji, 4 à Ecole bilingue, 5 à EP Sourandé, 5 à Balda danki, 5 à Baouliardjaniré, 5 à EP Hirnanguéwo5 à Sakazamai, 5 à EP Ouro gabdo, 6 à Ecole des parents de Ardo mbirfa, 6 à Ecole franco-arabe Baouli, 6 à EcoleislamiqueAL-moustakbal de bogo</p> <p>(1 x 500 000 F CFA = 500 000 F CFA)</p>	<p>2.1 Faire un plaidoyer auprès du MINEDUB et des autorités compétentes pour la réhabilitation de 15 salles de classe, dont : 2 à EP Borei, 1 à ZP Dambaye, 1 à EP Goulouf ala, 2 à Mororo, 1 à EP Ouro messéré, 1 à EP Saoudjo, 2 à EP Tchhoffol, 1 à EP Bilingue, 1 à EP Sourandé, 1 à EP Sakazamai, 1 à EP Ouro gabdo,</p> <p>(1 x 500 000 F CFA = 500 000 F CFA)</p> <p>2.2. Faire un plaidoyer auprès du MINEDUB et des autorités compétentes pour la construction et équipement de 75 salles de classe, dont : 2 à EP Bagalaf, 4 à EP Baalda, 4 à EP Baouli, 4 à EP Baouli alloukirou, 146 à EP Bariaré, 1 à EP Borei, à EP Bogo founanguedji, 5 à Bogo garré 1, 5 à EP bogo garré 2, 14 à EP Bogo sirataré, ou, 2 à EP Dambaye, 3 à EP Diguir, 2 à EP Djiddel, 4 à EP Borai Korreo, 2 à EP Boudi Hirnanguéwo, 6 à EP bilingue, Sakazamai, 6 à EP S, 9 à EP Sedek, 3 à Sedek woila mayo, 4 à Sawawo, 3 à EP Tankirou, 3 à EP Tchabawol, 6 à EP Tchhoffol, 4 à EP Wakka bong, 6 à EP Ouro gabdo, 6 à</p>	<p>3.1 Faire un plaidoyer auprès du MINEDUB et des autorités compétentes pour la construction des logements d'enseignants dans les 54 écoles ci-après (01 par école) :</p> <p>(1 x 500 000 F CFA = 500 000 F CFA)</p>	<p>4.1 Faire un plaidoyer auprès du MINEDUB et des autorités compétentes pour que L'environnement des établissements scolaires soit amélioré dont :</p> <p>: 2 à EP Bagalaf, 4 à EP Baalda, 4 à EP Baouli, 4 à EP Baouli alloukirou, 146 à EP Bariaré, 1 à EP Borei, à EP Bogo founanguedji, 5 à Bogo garré 1, 5 à EP bogo garré 2, 14 à EP Bogo sirataré, ou, 2 à EP Dambaye, 3 à EP Diguir, 2 à EP Djiddel, 4 à EP Borai Korreo, 2 à EP Boudi Hirnanguéwo, 6 à EP bilingue, Sakazamai, 6 à EP S, 9 à EP Sedek, 3 à Sedek woila mayo, 4 à Sawawo, 3 à EP Tankirou, 3 à EP Tchabawol, 6 à EP Tchhoffol, 4 à Wakka bong, 6 à EP Ouro gabdo, 6 à Ecole des parents de Ardo mbirfa, 6 à EP Franco-arabe Baouli, 4 à Ecoleislamique AL-moustakbal de Bogo</p> <p>54 points d'eau 01 dans chacune des écoles</p> <p>88 bacs à ordures</p> <p>54 aires de reboisement 01 dans chacune des écoles</p>
---	---	--	--

PLAN COMMUNAL DE DEVELOPPEMENT (PCD) DE BOGO 2014

Stratégie		Indicateurs par niveaux de la stratégie et Sources		Suppositions	Indicateurs et sources	
Niveaux	Formulations	Indicateurs	Sources		Indicateurs	Sources
Objectif supérieur	Promouvoir des emplois décents durables ; accroître l'employabilité de la population active par une formation professionnelle adaptée	<ul style="list-style-type: none"> › L'emploi décent durable à un niveau élevé › Formation professionnelle des populations à un niveau élevé 	<ul style="list-style-type: none"> › Rapports MINEFOP › Rapports services communaux 	<ul style="list-style-type: none"> › Appuis divers pour soutenir la formation et l'emploi décent durable 	<ul style="list-style-type: none"> › Nombre d'appuis reçus 	<ul style="list-style-type: none"> › Rapports MINEFOP › Rapports services communaux
Objectif global	Améliorer l'accès à l'emploi décent et à la formation professionnelle	<ul style="list-style-type: none"> › Niveau/taux d'accroissement des emplois décents durables › Niveau/taux d'accroissement des structures de formation 	<ul style="list-style-type: none"> › Rapports MINEFOP › Rapports services communaux 	<ul style="list-style-type: none"> › Amélioration des conditions de développement d'emplois décents durables et des formations 	<ul style="list-style-type: none"> › Nombre des SAR/SM créées › Nombre de formations dispensées 	<ul style="list-style-type: none"> › Rapports MINEFOP › Rapports services communaux
Objectifs spécifiques	OS 1 : Multiplier et équiper les structures de formation des apprenants et affecter des encadreurs qualifiés			›	›	
	OS 2 : Construire les infrastructures à la SAR/SM			›	›	
	OS 3 : Faciliter l'accès des jeunes aux informations sur les opportunités d'emplois			›	›	
			›	›	›	
Résultats (axes stratégiques)	R1. De nouvelles filières créées, équipées et des nouveaux encadreurs affectés	› Nombre des SAR/SM créées	› Rapports MINEFOP › Rapports services communaux	›	›	
	les équipements et infrastructures existent à la SAR/SM	› Nombre des infrastructures créées	›	›	›	
	R2. Une antenne locale du FNE est créée	› Nombre d'informations reçues sur les opportunités d'emploi	› Rapports MINEFOP › Rapports services communaux	›	›	
		›	›	›	›	
		›	›	›	›	

PLAN COMMUNAL DE DEVELOPPEMENT (PCD) DE BOGO 2014

Activités		
Pour R1	Pour R2	
- Plaidoyer pour la création, construction et équipement de deux centres de formation professionnelle (01 en mécanique auto et moto à BOGO pour les jeunes en déperdition scolaire)	Construction de 04 salles de classes	Signature de convention de partenariat avec le FNE, PIAASI, ONEFOP et MINEFOP
Construction de 04 salles de classes	-Réhabiliter 01 atelier	- Création d'un fichier sur les compétences des jeunes (main d'œuvre locale) de l'arrondissement
-Réhabilitation de 01 atelier	-Confection de 180 tables bancs	
	-Construction un point d'eau potable	
	-Construction de 06 latrines	
	-Construction d'une clôture	
	-Reboisement du site abritant la SAR/SM	
	-Construire un logement d'astreinte	

Tableau : Cadre logique du secteur des enseignements secondaires

Tableau

Stratégie		Indicateurs par niveaux de la stratégie et Sources		Suppositions	Indicateurs et sources	
Niveaux	Formulations	Indicateurs	Sources		Indicateurs	Sources
Objectif supérieur (DSCE)	Améliorer l'accès équitable de tous les enfants en âge scolaire aux enseignements secondaires					
Objectif global (objectif de développement)	Faciliter l'accès à une éducation secondaire de qualité	<ul style="list-style-type: none"> › Niveau/taux d'accroissement de la population justifiant d'un niveau d'études secondaires › Niveau/taux d'accroissement des inscriptions dans les lycées et collèges › Niveau/taux de réussite aux examens de passage et officiels 	<ul style="list-style-type: none"> › Rapports du MINESEC › Rapports des services communaux 			
Objectifs spécifiques	OS 1 : Améliorer l'offre des services des Enseignements secondaires	›	›			
	OS 2 : Mettre en place les structures de soutien aux enseignements secondaires	›	›			

PLAN COMMUNAL DE DEVELOPPEMENT (PCD) DE BOGO 2014

	OSP3 : Renforcer le nombre des établissements d'enseignement secondaires	>	>			
	OS 4 : Améliorer le cadre et l'environnement de travail dans les établissements d'Enseignement secondaire	>	>			
Résultats (Axes stratégiques)	1. L'offre locale en matière d'établissement d'enseignement secondaire est améliorée	> Le lycée de Bogo, les CES de Balda, Guinlaye, Sedek, Madaka, et le CETIC de Bogo fonctionnels	> Rapports du MINESEC > Rapports des services communaux			
	2. Des structures de soutien à l'apprentissage sont mises en place	> 06 bibliothèques > 24 blocs de 02 salles de classe > 06 salles d'informatique > 02 ateliers	> Rapports du MINESEC Rapports des services communaux			
	3. Le personnel enseignant est renforcé	> Actes d'affectation des nouveaux enseignants	> Rapports du MINESEC > Rapports des services communaux			
	4. L'environnement des établissements scolaires est amélioré	> 06 points d'eau > 06 blocs latrines > 06 aires de jeu > 05 électrification	> Rapports du MINESEC > Rapports des services communaux			
Activités						
	Pour R1	Pour R2	Pour R3	Pour R4		
	-Plaidoyer pour l'affectation des enseignants qualifiés dans toutes les disciplines non pourvues dans les CES et lycées et CETIC de BOGO.	2.1 Faire un plaidoyer auprès du MINESEC pour la construction de : > 06 bibliothèques (01 par établissement) 4000 000 X 6 = 24 000 000 Fcfa > 06 salles d'informatique (01 par établissement) 4 000 000 X 6 = 24 000 000 FCFA > 02 ateliers au CETIC de Bogo (2 x 30 000 000 F CFA = 30 000 000 F CFA)	3.1.Faire un plaidoyer auprès du MINESEC pour l'affectation du personnel qualifié en nombre suffisant dans les établissements secondaires de la Commune (1 x 500 000 F CFA = 500 000 F CFA)	-Construction de 2 blocs de 6 latrines au CES de Balda, Construction de 2 blocs de 6 latrines au CES de Guinlaye, Construction de 2 blocs de 6 latrines au CES de Sedek, Construction de 2 blocs de 6 latrines au CES de Madaka, Construction de 2 blocs de 6 latrines au CETIC de Bogo, Construction de 2 blocs de 6 latrines au Lycée de Bogo, 4 500 000 X 12 = 54 000 000		

PLAN COMMUNAL DE DEVELOPPEMENT (PCD) DE BOGO 2014

-Plaidoyer pour l'ouverture, la construction, et l'équipement du CES de Madaka	- Construction et équipement de 24 blocs de 2 salles de classe, dont : 06blocs de 2 salles de classe au CES de Balda, 06 blocs de 2 salles de classe au CES de Guinlaye ; 06 blocs de 2 salles de classe au CES de Sedek ; 06 blocs de 2 salles de classe au CES de Madaka, 24 X 21 000 000 = 504 000 000FCFA		-Électrification des établissements du secondaire CES de Guinlaye, Balda, Sedek, et Madaka 8 000 000 X 5= 40 000 000
-Plaidoyer pour la création de 4 CES	- Construction de 06 blocs administratifs dans 06 établissements secondaires 6 X 30 000 000 = 180 000 000		-Construction des forages dans les établissements du secondaire CES de Guinlaye, Balda, Sedek, et Madaka 8 000 000 x 4 = 32 000 000
-Réhabilitation de 4 salles de classes au lycée de Bogo	- Construction de 06 clôtures dans les 06 établissements secondaires de l'arrondissement 6 X 10 000 000= 60 000 000FCFA		-Redynamisation des structures de dialogue (APEE, Conseil d'établissement) dans tous les établissements du secondaire
			- Dotation en 1080 tables dans établissement secondaire de l'arrondissement (e Guinlaye, 180 au CES de 120 au lycée de Bogo, 40 au CETIC, 180 au CES de Balda, 180 au CES de Sedek, 180 au CES de Madaka 1 800 000 X 18 = 32 400 000
			- Construction de 06 aires de jeux aménagés : (Lycée de Bogo, CETIC et les CES de Guinlaye, Balda, Sedek, et Madaka
Total estimatif			

Tableau : Cadre logique du secteur de l'enseignement supérieur

Stratégie		Indicateurs par niveaux de la stratégie et Sources		Suppositions	Indicateurs et sources	
Niveaux	Formulations	Indicateurs	Sources		Indicateurs	Sources

PLAN COMMUNAL DE DEVELOPPEMENT (PCD) DE BOGO 2014

Objectif supérieur	Améliorer l'accès et l'équité dans l'enseignement supérieur	<ul style="list-style-type: none"> › Nombre des élèves venant du cycle secondaire inscrits à l'enseignement supérieur › Nombre de garçons et de filles inscrits au supérieur 	<ul style="list-style-type: none"> › Rapports MINSUP › Services de la commune 	<ul style="list-style-type: none"> › Des appuis divers pour le soutien de l'enseignement supérieur 	<ul style="list-style-type: none"> › Nombre d'appuis reçus 	<ul style="list-style-type: none"> › Rapports MINSUP › Services de la commune
Objectif global	Améliorer l'accès à l'enseignement supérieur	<ul style="list-style-type: none"> › Niveau/taux d'accroissement du nombre des élèves venus du secondaire › Niveau/taux des élèves inscrits par sexe 	<ul style="list-style-type: none"> › Rapports MINSUP › Services de la commune 	<ul style="list-style-type: none"> › Amélioration des effectifs dans l'enseignement supérieur › Amélioration l'égalité de sexe à l'école 	<ul style="list-style-type: none"> › Nombre des élèves inscrits par an › Nombre de garçons et de filles inscrits 	<ul style="list-style-type: none"> › Rapports MINSUP › Services de la commune
Objectifs spécifiques	OS 1 Faciliter l'accès aux enseignements supérieurs et à l'école normale supérieure			›	›	
	OS 3. Promouvoir l'équité aux enseignements supérieurs et à l'école normale supérieure		›	›	›	
Résultats (axes stratégiques)	R1. Des jeunes bacheliers inscrits massivement en facultés et à l'école normale supérieure	<ul style="list-style-type: none"> › Nombre de bacheliers inscrits à l'université et à l'école normale supérieure 	<ul style="list-style-type: none"> › Rapports MINSUP › Services de la commune 	›	›	
	R2. Des filles et garçons nouveaux bacheliers	<ul style="list-style-type: none"> › Nombre de filles et garçons nouveaux bacheliers 	<ul style="list-style-type: none"> › Rapports MINSUP › Services de la commune 	›	›	
Activités						
Pour R1						
1.1. L'instauration des bourses universitaires aux bacheliers						
1.2. La construction des mini-cités universitaires pour les étudiants						
1.3. L'organisation des répétitions préparatoires aux concours de l'école normale						
1.4. L'organisation des stages de vacances en faveur des jeunes bacheliers						

Tableau : Cadre logique du secteur l'environnement et protection de la nature

Stratégie		Indicateurs par niveaux de la stratégie et Sources		Suppositions	Indicateurs et sources	
Niveaux	Formulations	Indicateurs	Sources		Indicateurs	Sources
Objectif supérieur	Assurer une gestion durable des ressources naturelles	<ul style="list-style-type: none"> ▸ Nombre de ressources disponibles et gérées de façon durable 	<ul style="list-style-type: none"> ▸ Rapports MINEPDED ▸ Services de la commune 	<ul style="list-style-type: none"> ▸ Des appuis divers pour limiter la dégradation des sols 	<ul style="list-style-type: none"> ▸ Nombre d'appuis reçus 	<ul style="list-style-type: none"> ▸ Rapports MINSUP ▸ Services de la commune
Objectif global	Assurer une gestion durable de l'environnement et de la biodiversité dans la commune de Bogo	<ul style="list-style-type: none"> ▸ Niveau/taux d'accroissement de la protection ▸ Niveau/taux d'accroissement de la nature 	<ul style="list-style-type: none"> ▸ Rapports MINEPDED ▸ Services de la commune 	<ul style="list-style-type: none"> ▸ Amélioration De la protection du sol 	<ul style="list-style-type: none"> ▸ Nombre de ressources utilisées 	<ul style="list-style-type: none"> ▸ Rapports MINSUP ▸ Services de la commune
Objectifs spécifiques	OS 1 : Améliorer le niveau actuel de conservation de la composante "sol"			▸	▸	
	OS 2 : Réduire l'érosion hydrique et éolienne			▸	▸	
	OS 3 : Créer des espaces verts communaux			▸	▸	
Résultats (axes stratégiques)	R1. La coupe de bois de chauffe limitée	<ul style="list-style-type: none"> ▸ Nombre de campagnes de sensibilisation pour limiter la coupe du bois organisées 	<ul style="list-style-type: none"> ▸ Rapports MINEPDED ▸ Services de la commune 	▸	▸	<ul style="list-style-type: none"> ▸ Rapports MINEPDED ▸ Services de la commune
	R2. Toutes les zones dégradées sont reboisées (régénérées)	<ul style="list-style-type: none"> ▸ Nombre d'arbres plantés pour protéger le sol 	<ul style="list-style-type: none"> ▸ Rapports MINEPDED ▸ Services de la commune 	▸	▸	<ul style="list-style-type: none"> ▸ Rapports MINEPDED ▸ Services de la commune
	R3. Des espaces verts créés et régulièrement entretenus dans l'espace urbain et dans tous les gros villages de la commune	<ul style="list-style-type: none"> ▸ Nombre d'espaces verts créés et entretenus 	<ul style="list-style-type: none"> ▸ Rapports MINEPDED ▸ Services de la commune 	▸	▸	<ul style="list-style-type: none"> ▸ Rapports MINEPDED ▸ Services de la commune
Activités						
Pour R1		Pour R2		Pour R3		
1.1. Organisation des campagnes de sensibilisation sur la déforestation et ses conséquences		2.1. Regarnissage dans les sites de Djiddel (500ha) ; et de Ouro yaya (300ha) en plans forestiers		3.1. Organisation des campagnes de sensibilisation sur la coupe anarchique du bois, de l'utilisation des plastiques non biodégradables et leurs conséquences dans notre environnement		

PLAN COMMUNAL DE DEVELOPPEMENT (PCD) DE BOGO 2014

1.2. Formation de deux agents relais communautaires par village sur la gestion durable des sols	2.2. Formation d'au moins 3 pépiniéristes à Bogo et 01 par village	3.2. Mise en place de comité de vigilance autour des espaces verts
1.3. Sensibilisation pour la lutte contre la défécation à l'air libre	2.3. Ouverture des pare-feux autour des 02 sites	3.3. Mise à la disposition des populations des plants forestiers
1.5. Encouragement des ménagères à l'utilisation des foyers améliorés	2.4 Ouverture des layons dans les 02 sites	3.4 construction des fosses pour le traitement des déchets hospitaliers dans les CSI
	2.5. Gardiennage des 02 sites	

Tableau : Cadre logique du secteur de forêt et faune

Stratégie		Indicateurs par niveaux de la stratégie et Sources		Suppositions	Indicateurs et sources	
Niveaux	Formulations	Indicateurs	Sources		Indicateurs	Sources
Objectif supérieur	Assurer une gestion durable des ressources naturelles	› Nombre de ressources naturelles gérées	› Rapports MINFOF › Service de la commune	› Des appuis divers pour soutenir la forêt et la faune sauvages	› Nombre d'appuis reçus	› Rapports MINFOF › Service de la commune
Objectif global	Contribuer à la gestion durable de la biodiversité dans la commune de Bogo	› Niveau/taux d'accroissement de la préservation de la forêt et de la faune sauvage	› Rapports MINFOF › Service de la commune	› Amélioration de la préservation de la forêt et de la faune sauvage	› Nombre d'action de préservation	› Rapports MINFOF › Service de la commune
Objectifs spécifiques	OS 1 : Augmenter le système de contrôles forestiers et réduire les prélèvements			›	›	
	OS 2 : - Limiter la coupe abusive de bois			›	›	
Résultats (axes stratégiques)	R1. Création de nouveaux postes de contrôle forestiers et affectation des agents			›	›	
	R2. Organisation des campagnes de sensibilisation sur les effets de la déforestation et sanction des récalcitrants			›	›	
Activités						
Pour R1			Pour R2			
1.1. 02 postes de contrôles forestiers créés, construits et fonctionnels dans l'espace communal			2.1. Plantation d'arbres par les populations			

PLAN COMMUNAL DE DEVELOPPEMENT (PCD) DE BOGO 2014

1.2. Dotation du poste forestier de Bogo d'1 moto tout terrain 1 x 1500 000 = 1 500 000FCFA	2.1. Formation de 04 pépiniéristes sur les techniques de création et de gestion de pépinières
---	---

Tableau : Cadre logique du secteur de la jeunesse et de l'éducation civique

Stratégie		Indicateurs par niveaux de la stratégie et Sources		Suppositions	Indicateurs et sources	
Niveaux	Formulations	Indicateurs	Sources		Indicateurs	Sources
Objectif supérieur	Augmenter l'offre et la qualité de la formation et de l'encadrement des jeunes	<ul style="list-style-type: none"> › L'offre et la qualité de la formation et de l'encadrement des jeunes à un niveau élevé 	<ul style="list-style-type: none"> › Rapports MINJEC › Rapports services de commune 	<ul style="list-style-type: none"> › Des appuis divers pour soutenir la jeunesse 	<ul style="list-style-type: none"> › Nombre d'appuis 	<ul style="list-style-type: none"> › Rapports MINJEC › Rapports services de commune
Objectif global	Améliorer l'épanouissement des jeunes	<ul style="list-style-type: none"> › Niveau/taux d'accroissement des activités récréatives des jeunes › Niveau/taux d'accroissement de structures d'encadrement des jeunes 	<ul style="list-style-type: none"> › Rapports MINJEC › Rapports services de commune 	<ul style="list-style-type: none"> › Amélioration des conditions d'épanouissement des jeunes 	<ul style="list-style-type: none"> › Nombre d'activités récréatives organisées › Nombre de structures d'encadrement des jeunes créées 	<ul style="list-style-type: none"> › Rapports MINJEC › Rapports services de commune
Objectifs spécifiques	OS 1 : Améliorer l'encadrement des jeunes			›	›	
	OS 2 : Faciliter l'entrepreneuriat des jeunes			›	›	
	OS 3. Faciliter l'accès des jeunes aux activités récréatives			›	›	
Résultats (axes stratégiques)	R1. Les structures d'encadrement des jeunes sont mises en place et fonctionnelles	<ul style="list-style-type: none"> › Nombre de jeunes encadrés 	<ul style="list-style-type: none"> › Rapports MINJEC › Rapports services de commune 	›	›	
	R2. Les jeunes reçoivent des appuis financiers pour la réalisation des AGR	<ul style="list-style-type: none"> › Nombre de jeunes ayant reçus d'appuis financiers 	<ul style="list-style-type: none"> › Rapports MINJEC › Rapports services de commune 	›	›	

PLAN COMMUNAL DE DEVELOPPEMENT (PCD) DE BOGO 2014

	R3. Les activités socioculturelles sont organisées et sponsorisées chaque année	<ul style="list-style-type: none"> Nombre d'activités sponsorisées 	<ul style="list-style-type: none"> Rapports MINJEC Rapports services de commune 			
Activités						
Pour R1		Pour R2		Pour R3		
1.1. l'organisation des activités récréatives		2.1. la création d'un fonds d'insertion des jeunes		3.1. la création des clubs de danse, de théâtre, d'orchestre ou fanfare dans la commune		
1.2. la création d'une télé centre communautaire à Bogo		2.2. le soutien aux projets à caractère civique				
1.3. le plaidoyer pour l'affectation des cadres de jeunesse et animation		2.3. la facilitation de l'accès aux sources de financement (PIFMAS, PAJER-U)				
1.4. la création, construction et équipement d'un foyer des jeunes		2.4. les appuis aux activités des jeunes pendant les vacances				
4.4.1.3. l'organisation des séances d'éducation à la morale publique		L2.5. La création d'un appui conseil des jeunes au sein de la commune				

Tableau : Cadre logique du secteur de mines et développement technologique

Stratégie		Indicateurs par niveaux de la stratégie et Sources		Suppositions	Indicateurs et sources	
Niveaux	Formulations	Indicateurs	Sources		Indicateurs	Sources
Objectif supérieur	Assurer l'industrialisation à travers la transformation et la valorisation des matières premières locales et la promotion des exportations	<ul style="list-style-type: none"> L'industrie à travers la transformation et la valorisation des matières premières locales et la promotion des exportations assurée 	<ul style="list-style-type: none"> Rapports MINMIDT Rapports services de la commune 	<ul style="list-style-type: none"> Appuis divers pour soutenir l'industrie et l'innovation technologique 	<ul style="list-style-type: none"> Nombre d'appuis 	<ul style="list-style-type: none"> Rapports MINMIDT Rapports services de la commune
Objectif global	Améliorer l'exploitation des substances de carrière dans la commune de Bogo	<ul style="list-style-type: none"> Niveau/taux d'accroissement de l'exploitation minière Niveau/taux d'accroissement de l'industrie et de l'innovation technologique 	<ul style="list-style-type: none"> Rapports MINMIDT Rapports services de la commune 	<ul style="list-style-type: none"> Amélioration des conditions de développement de l'industrie et de l'innovation technologique 	<ul style="list-style-type: none"> Amélioration de l'exploitation minière Amélioration du développement de l'industrie et de l'innovation technologique 	<ul style="list-style-type: none"> Rapports MINMIDT Rapports services de la commune
Objectifs spécifiques	OS 1 : Améliorer l'exploitation minière					
	OS 2 : Améliorer le développement de l'industrie et de l'innovation technologique					

PLAN COMMUNAL DE DEVELOPPEMENT (PCD) DE BOGO 2014

Résultats (axes stratégiques)	R1. Un arrêté municipal réglemente l'exploitation minière	› Application de la réglementation en vigueur	› Rapports MINMIDT › Rapports services de la commune	›	›	
	R2. Mise en place des petites industries de transformation des produits locaux	› Nombre de PMI créées	› Rapports MINMIDT › Rapports services de la commune	›	›	
Activités						
Pour R1			Pour R2			
1.1. Prospection de toutes les ressources minières de la commune (minerais du sous-sol, le sable, le gravier etc.)			2.1. Prospection des filières porteuses de la commune			
1.2. Ouverture des pistes de desserte vers toutes les carrières			2.2. Identification des potentiels opérateurs économiques de la commune intéressés par ces activités			
1.3. Elaboration du fichier des exploitants des carrières			2.3. Appuis à la mise en place des industries de transformation des produits locaux			
1.4. Acquisition des engins de travaux (bennes, chargeuses) pour les carrières			2.4. Mise en place du service de contrôle de la norme et de la qualité			

Cadre logique de la petite enfance

SECTEUR : PETITE ENFANCE							
PROBLEME : Faible épanouissement de la petite enfance							
OBJECTIF GLOBAL : Améliorer le cadre et les conditions de vie des petits enfants							
Objectifs spécifiques	Résultats attendus	Indicateurs de résultats	Activités à entreprendre	Responsables	Partenaires/Appui technique	Coûts estimatifs	Source de financement
1-Garantir aux enfants leur citoyenneté	Toutes les communautés sont informées sur l'importance des actes de naissances	Au moins 90% des enfants disposent de leur acte de naissance	Identification des enfants scolarisés sans acte de naissance, avec l'assistance des directeurs des écoles ;	COMMUNE	ONG DDAS-MT DDPROFF	1 000 000	COMMUNE POPULATIONS ONG
			Confection d'un répertoire des enfants sans acte de naissance	COMMUNE	ONG DDAS-MT DDPROFF	300 000	COMMUNE ONG
			Organisation des séances de sensibilisation auprès des populations	COMMUNE	ONG DDAS-MT DDPROFF	2 000 000	COMMUNE POPULATIONS ONG
			Organisation des séances collectives d'audience foraine au sein de la commune en vue de la délivrance collective de jugements supplétifs d'actes de naissance	COMMUNE	ONG DDAS-MT DDPROFF MINJUSTICE	5 000 000	COMMUNE POPULATIONS ONG
			Proposer à l'autorité compétente la multiplication des	COMMUNE MINATD	ONG DDAS-MT DDPROFF	50 000	COMMUNE POPULATIONS ONG

PLAN COMMUNAL DE DEVELOPPEMENT (PCD) DE BOGO 2014

			centres spéciaux d'état civil pour rapprocher davantage les populations de ces centres.					
			Créer des passerelles entre les systèmes d'accouchement traditionnels et le système formel de l'état civil en vue d'encourager davantage l'enregistrement des naissances	COMMUNE	ONG DDAS-MT DDPROFF	2 000 000	COMMUNE POPULATIONS	ONG
2- Améliorer l'état nutritionnel de la petite enfance	Tous les parents sont informés sur la nécessité de faire allaiter les bébés uniquement jusqu'à 6 mois et sur les aliments nutritifs des nourrissons	- Au moins 80% des enfants malnutris sont pris en charge	Organisation des séances de sensibilisation auprès des parents	COMMUNE	SSD DDAS DDPROFF	1 000 000	COMMUNE	ONG
			Organisation des séances de formation pratiques sur la connaissance des aliments nutritifs selon la zone géographique de la commune ;	COMMUNE	SSD DDAS DDPROFF	2 000 000	COMMUNE	ONG
			Renforcement des stocks des centres de santé en matière de vitamines et autres substances nutritives ;	COMMUNE	SSD	5 000 000	COMMUNE POPULATIONS	ONG
			Administration des vermifuges dans les écoles et villages ;	COMMUNE	SSD	1 000 000	COMMUNE POPULATIONS	ONG
			Proposer et superviser, le cas échéant, l'introduction des cultures et des élevages alternatifs selon la zone géographique de la commune.	COMMUNE	DDEPIA DDADER	2 000 000	COMMUNE	ONG
			Distribution des suppléments nutritifs dans les écoles et villages	COMMUNE	SDD	1 000 000	COMMUNE	ONG
3-Protéger la petite	Toutes les communautés	Au moins 90% des enfants de 0	Organisation des séances de	COMMUNE	SDD	1 000 000	COMMUNE	ONG

PLAN COMMUNAL DE DEVELOPPEMENT (PCD) DE BOGO 2014

<p>enfance contre les maladies contagieuses courantes</p>	<p>sont informées sur la nécessité de faire vacciner les enfants de 0 à 5 ans</p>	<p>à 5 ans reçoivent régulièrement leurs doses de vaccin</p>	<p>sensibilisation auprès des parents</p>					
			<p>Sensibilisation des responsables éducatifs, associatifs et religieux et autres leaders d'opinion à l'importance de la vaccination</p>	<p>COMMUNE</p>	<p>SDD</p>	<p>1 000 000</p>	<p>COMMUNE</p>	<p>ONG</p>
			<p>Elaboration des plans de suivi des politiques nationales en matière de vaccination</p>	<p>COMMUNE</p>	<p>SDD</p>	<p>1 000 000</p>	<p>COMMUNE</p>	<p>ONG</p>
			<p>Fourniture aux services de santé des équipements de conservation et de stockage des vaccins</p>	<p>COMMUNE</p>	<p>SDD</p>	<p>5 000 000</p>	<p>COMMUNE</p>	<p>ONG</p>
			<p>Appuis financiers aux services de santé pendant les descentes sur le terrain</p>	<p>COMMUNE</p>	<p>SDD</p>	<p>3 000 000</p>	<p>COMMUNE</p>	<p>ONG</p>
<p>4-Améliorer les conditions de vie des enfants en conflit avec la loi</p>	<p>Tous les anciens mineurs détenus sont formés à l'emploi professionnel et employés dans des entreprises locales</p>	<p>Au moins 60% des anciens détenus mineurs sont réinsérés socialement et économiquement</p>	<p>Appui à la discrimination des espaces entre enfants et adultes</p>	<p>COMMUNE</p>	<p>ONG DDAS-MT DDPROFF</p>	<p>8 000 000</p>	<p>COMMUNE</p>	<p>ONG</p>
			<p>Appui à la discrimination des espaces entre garçons et filles</p>	<p>COMMUNE</p>	<p>ONG DDAS-MT DDPROFF</p>	<p>8 000 000</p>	<p>COMMUNE</p>	<p>ONG</p>
			<p>Appui à l'aménagement des latrines</p>	<p>COMMUNE</p>	<p>ONG DDAS-MT DDPROFF</p>	<p>8 000 000</p>	<p>COMMUNE</p>	<p>ONG</p>
			<p>Création des blocs d'apprentissage pour l'alphabétisation et l'initiative à des formations professionnelles pour les enfants détenus</p>	<p>COMMUNE</p>	<p>ONG DDAS-MT DDPROFF</p>	<p>8 000 000</p>	<p>COMMUNE</p>	<p>ONG</p>
			<p>Création ou approvisionnement des bibliothèques, vidéothèques et espaces de jeux</p>	<p>COMMUNE</p>	<p>ONG DDAS-MT DDPROFF</p>	<p>12 000 000</p>	<p>COMMUNE</p>	<p>ONG</p>
			<p>Organisation des activités de loisirs telles que la danse, la télévision, le</p>	<p>COMMUNE</p>	<p>ONG DDAS-MT DDPROFF</p>	<p>1 500 000</p>	<p>COMMUNE</p>	<p>ONG</p>

PLAN COMMUNAL DE DEVELOPPEMENT (PCD) DE BOGO 2014

			cinéma, les jeux de sociétés, le sport					
			Création des mécanismes d'insertion et de réinsertion des enfants après leur détention	COMMUNE	ONG DDAS-MT DDPROFF	10 000 000	COMMUNE	ONG
TOTAL								

Tableau : Cadre logique du secteur de petites et moyennes entreprises, économie sociale et artisanat

Stratégie		Indicateurs par niveaux de la stratégie et Sources		Suppositions	Indicateurs et sources	
Niveaux	Formulations	Indicateurs	Sources		Indicateurs	Sources
Objectif supérieur	Améliorer l'environnement des affaires et la compétitivité des entreprises locales	<ul style="list-style-type: none"> › L'environnement des affaires amélioré › la compétitivité des entreprises locales améliorée 	<ul style="list-style-type: none"> › rapports MINMEESA › Rapports services de la commune 	› Appuis divers pour soutenir le secteur de l'économie artisanale	› Nombre d'appuis	<ul style="list-style-type: none"> › rapports MINMEE SA › Rapports services de la commune
Objectif global	Améliorer le développement des PME, de l'économie sociale et de l'artisanat	<ul style="list-style-type: none"> › Niveau/taux d'accroissement des initiatives entrepreneuriales › Niveau/taux d'accroissement de formations aux métiers artisanaux › Niveau/taux d'accroissement de matériels de pointe › Niveau/taux d'accroissement de PME 	<ul style="list-style-type: none"> › Rapports MINMEESA › Rapports services de la commune 	› Amélioration des conditions de développement PME, de l'économie sociale et de l'artisanat	<ul style="list-style-type: none"> › Nombre d'initiatives entrepreneuriales créées › Nombre de formations aux petits métiers effectuées › Nombre de matériels de pointe acquis › Nombre de PME créées 	<ul style="list-style-type: none"> › Rapports MINMEE SA › Rapports services de la commune
Objectifs spécifiques	OS 1 Promouvoir le développement de l'artisanat local			›	›	
	OS 2 : Promouvoir la compétitivité des produits artisanaux			›	›	
	OS 3. Réorganiser et promouvoir les activités de transformation			›	›	
Résultats (axes stratégiques)	R1. L'artisanat local se développe et les artisans sont épanouis	› Nombre de PME/PMI créées	<ul style="list-style-type: none"> › Rapports MINMEESA › Rapports services de la commune 	›	›	

PLAN COMMUNAL DE DEVELOPPEMENT (PCD) DE BOGO 2014

R2. Les capacités des artisans sont renforcés et des crédits octroyés	<ul style="list-style-type: none"> › Nombre de centre de formation créés › Nombre de formations reçues › Nombre de financement reçus 	<ul style="list-style-type: none"> › Rapports MINMEESA › Rapports services de la commune 	›	›	
R3. Des organisations des transformateurs sont créées et des unités de productions mises en place	<ul style="list-style-type: none"> › Nombre d'organisations de transformateurs créés › Nombre d'unités de transformations mises en place 	<ul style="list-style-type: none"> › Rapports MINMEESA › Rapports services de la commune 	›	›	
Activités					
Pour R1		Pour R2		Pour R3	
1.1. L'appui au moins à 500 microprojets AGR	2.1. La création d'un centre de formation aux métiers artisanaux	3.1. La facilitation de la procédure d'approvisionnement en matières premières et en matériels de travail			
1.2. Mise en route d'une politique incitative à la création des AGR	2.2. L'organisation régulière des foires promotionnelles de l'artisanat	3.2. La formation des transformateurs des produits locaux de consommation de masse aux techniques améliorées de transformation			
1.3. La signature d'une convention entre corps de métier et EMF pour l'accès aux crédits à bas taux d'intérêt	2.3. La création d'un répertoire des PME, des artisans et entreprises artisanales, des organisations de l'économie sociale	3.3. La production industrielle des dérivés des produits locaux			
	2.4. L'organisation des artisans par filières en coopératives et/ou associations				
	2.5. la mise en place d'une union communale des transformateurs				

Tableau : Cadre logique du secteur de postes et télécommunication

Stratégie		Indicateurs par niveaux de la stratégie et Sources		Suppositions	Indicateurs et sources	
Niveaux	Formulations	Indicateurs	Sources		Indicateurs	Sources
Objectif supérieur	Développer les infrastructures de communication et de télécommunication pour contribuer à la création d'un espace économique intégré et viable	Le développement économique, social, sanitaire, culturel et sportif des populations à un niveau élevé	<ul style="list-style-type: none"> Rapports MINATD Rapports services de la commune 	Appuis divers pour supporter les activités administratives et de forces de défense et de maintien de l'ordre	Nombre d'appuis reçus	<ul style="list-style-type: none"> Rapports MINATD Rapports services de la commune

PLAN COMMUNAL DE DEVELOPPEMENT (PCD) DE BOGO 2014

Objectif global	Faciliter l'accès des populations de la commune aux services de la poste et des télécommunications	Niveau/taux d'accroissement des équipements et infrastructures administratifs Niveau/taux d'accroissement de service de défense et de maintien de l'ordre Niveau/taux d'accroissement de logements pour le personnel administratif	Rapports MINATD Rapports services de la commune	Amélioration des conditions de travail administratif et de sécurité	Nombre de fonctionnaires affectés pour animer les services administratifs 3. Nombre des éléments de sécurité affectés ou détachés pour assurer la sécurité	Rapports MINATD Rapports services de la commune
Objectifs spécifiques	OS 1 : Améliorer la couverture du réseau téléphonique					
	OS 2 : Faciliter l'accès à un service postal					
	OS 3. Faciliter l'accès à internet					
Résultats (axes stratégiques)	R1. Les réseaux CAMTEL, MTN, ORANGE et NEXTTEL sont présents et nombre de personnes se sont abonnées	Vie paisible dans tous les villages	Rapports MINATD 4. Rapports services de la commune			
	R2. Le service de transports de courriers et colis est disponible	Les éventuelles catastrophes sont contrôlées et bien planifiées	Rapports MINATD Rapports services de la commune			
	R3. Le réseau internet est disponible ²	L'accès à la citoyenneté, la chose la mieux partagée	Rapports MINATD Rapports services de la commune			
Activités						
Pour R1		Pour R2		Pour R3		
1.1. Plaidoyer pour le renforcement de la puissance des émetteurs de l'antenne MTN, ORANGE et NEXTTEL		2.1. Sensibilisation des populations sur les services offerts par la poste		3.1. Plaidoyer pour la connexion de la commune à la fibre optique		
1.2. Plaidoyer pour la mise en service du réseau CAMTEL		2.2. Plaidoyer pour l'ouverture d'un centre multimédia à Bogo		3.2. Plaidoyer pour la mise en place d'une télé centre communautaire		

Tableau : Cadre logique du secteur de promotion de la femme et de la famille

PLAN COMMUNAL DE DEVELOPPEMENT (PCD) DE BOGO 2014

Stratégie		Indicateurs par niveaux de la stratégie et Sources		Suppositions	Indicateurs
Niveaux	Formulations	Indicateurs	Sources		
Objectif supérieur	Promouvoir l'épanouissement de la cellule familiale et la participation communautaire	Une meilleure condition d'épanouissement de la femme et sa contribution au développement socio-économique Une condition d'encadrement des enfants, des jeunes et des femmes la création et la réhabilitation des structures d'encadrement	Rapports MINAS Rapports service de la commune Autres partenaires	Appuis divers pour soutenir les actions en faveur de la femme et de la jeune fille	Nombre d'appuis reçus
Objectif global	Améliorer les conditions de vie des femmes et de la cellule familiale	Niveau/taux de structures de formation de la femme Niveau/taux de structures d'encadrement des enfants, des jeunes et des femmes	Rapports MINAS Rapports service de la commune PNUD UNICEF	Conditions d'épanouissement de la femme, de réhabilitation et de création des structures d'encadrement	Nombre de CPFF créés Nombre de crèches et jardins d'enfants créés Nombre des ICE créées
Objectifs spécifiques	OS 1 : Assurer efficacement l'encadrement de la femme et de la famille.				
	OS 2 : Promouvoir les activités socio-économiques des femmes de la commune				
	OS 3 : Réduire sensiblement l'écart entre l'homme et la femme				
	OS 4 : Redynamiser le service de Prévention de la Mortalité de la Mère et de l'Enfant				
	OS 5 : Promouvoir le bien être au sein des familles				
Résultats (Axes stratégiques)	R1 : Les femmes sont éduquées sur leur droits et devoirs et ceux chargés de les appliqués sont sensibilisés	Nombre de femmes formées et autonomes	Rapports MINAS Rapports service de la commune		

PLAN COMMUNAL DE DEVELOPPEMENT (PCD) DE BOGO 2014

	R2. La stabilité, l'harmonie et la paix règnent au sein des familles	Nombre de couples stabilisés et des familles reconstituées	Rapports MINAS Rapports service de la commune		
	R3. La représentativité est équitable entre les hommes et les femmes à l'école et au travail	Respect de l'approche genre	Rapports MINAS Rapports service de la commune		
	Pour R1	Pour R2	Pour R3		
1.1.	La création et la construction d'un centre de promotion de la femme et de la famille (CPFF) 1 x 100 000 000 = 100 000 000FCFA	2.1. Plaidoyer pour l'organisation de la célébration collective des mariages	3.1. L'appui donné à l'organisation des filles-mères		
1.2.	Plaidoyer pour la création des centres d'alphabétisation dans les 22 villages (MINEDUB)	2.2. L'organisation des femmes en association, coopératives et en réseaux	3.2. Le soutien des actions des femmes en faveur de la petite enfance		
1.3.	Plaidoyer pour l'affectation du personnel qualifié à la DAPROFF	2.3. La sensibilisation sur l'importance du rôle de la femme dans le développement socio-économique dans les villages	3.3. L'octroi de crédits à faible taux d'intérêt aux organisations de femmes		
1.4.		2.4. L'initiation et la formation des femmes aux techniques culturelles et commerciales	3.4. La sensibilisation des parents et de la communauté pour permettre à la jeune fille de bénéficier des mêmes conditions d'accès à l'éducation		
1.5.		2.5. Prise en charge des victimes des violences faites aux femmes et aux personnes vulnérables	2.5. La promotion de l'approche genre dans la commune		
Total estimatif					

Tableau : Cadre logique du secteur de recherche scientifique et innovations

Stratégie		Indicateurs par niveaux de la stratégie et Sources		Suppositions	Indicateurs et sources	
Niveaux	Formulations	Indicateurs	Sources		Indicateurs	Sources
Objectif supérieur	Améliorer la recherche dans le secteur de l'industrie, de l'agriculture, de l'élevage et des services	Des recherches dans le secteur de l'industrie, de l'agriculture, de l'élevage et des services à niveau élevé	Rapports de MINRESI Rapports service de commune	Appuis divers dans les recherches dans le de l'industrie, de l'agriculture, de l'élevage et des services	Nombre d'appuis	Rapports de MINRESI Rapports service de commune

PLAN COMMUNAL DE DEVELOPPEMENT (PCD) DE BOGO 2014

Objectif global	Renforcer la valorisation des produits de la recherche scientifique	Niveau/taux d'accroissement de recherche dans l'industrie Niveau/taux d'accroissement de recherche dans l'agriculture Niveau/taux d'accroissement de recherche dans l'élevage Niveau/taux d'accroissement de recherche dans les services	Rapports MINRESI Rapports MINMINMIDT Rapports MINADER Rapports MINEPIA Rapports MINMEESA	5. Amélioration des conditions de recherche dans le secteur de l'industrie, de l'agriculture, de l'élevage et des services à niveau élevé	Nombre de recherches effectuées dans le secteur de l'industrie Nombre de recherches effectuées dans le secteur de l'agriculture Nombre de recherches effectuées dans le secteur de l'élevage Nombre de recherches effectuées dans le secteur de services	Rapports MINRESI Rapports MINMINMIDT Rapports MINADER Rapports MINEPIA Rapports MINMEESA
Objectifs spécifiques	OS 1 : Vulgariser les résultats de la recherche					
	OS 2 : Valoriser les produits locaux					
	OS 3 : Promouvoir la recherche au niveau local					
Résultats (axes stratégiques)	R1 : les populations ont accès aux nouveaux produits issus de la recherche	Tous les résultats vulgarisés et disponibles	Rapports MINRESI Rapports MINMINMIDT Rapports MINADER Rapports MINEPIA Rapports MINMEESA			
	R2. Les produits de la pharmacopée traditionnelle sont valorisés	Des produits de la pharmacopée traditionnelle transformés	Rapports MINRESI Rapports MINMINMIDT Rapports MINADER Rapports MINEPIA Rapports MINMEESA			

PLAN COMMUNAL DE DEVELOPPEMENT (PCD) DE BOGO 2014

	R3. Des recherches sont organisées au niveau local	De nouvelles recherches organisées	Rapports MINRESI Rapports MINMINMDT Rapports MINADER Rapports MINEPIA Rapports MINMEESA			
Pour R1		Pour R2		Pour R3		
1.1. L'organisation des campagnes de vulgarisation		2.1. La transformation des produits de la pharmacopée traditionnelle		3.1. La multiplication des espèces améliorées		
2.2. La formation des populations sur l'utilisation de nouvelles (variété et espèces) semences agricoles et animales		2.2. L'implication des praticiens dans les équipes de chercheurs des plantes médicinales				

Tableau : Cadre logique du secteur de la santé publique

Stratégie		Indicateurs par niveaux de la stratégie et Sources		Suppositions	Indicateurs et sources	
Niveau x	Formulations	Indicateurs	Sources		Indicateurs	Sources
Objectif supérieur (DSCE)	Au moins 70% de la population de la commune de Bogo ont accès à une formation sanitaire à l'horizon 2020					

PLAN COMMUNAL DE DEVELOPPEMENT (PCD) DE BOGO 2014

<p>Objectif global (Objectif de développement)</p>	<p>Promouvoir l'accès aux soins de qualité</p>	<ul style="list-style-type: none"> - Niveau/taux d'accroissement de la fréquentation des établissements sanitaires ▸ Niveau/taux de réduction de la mortalité maternelle et infantile 	<ul style="list-style-type: none"> -Médecin de district de santé -Maire Bogo 	<ul style="list-style-type: none"> -Intervention des élites et opérateurs économiques -Transfert des ressources 	<p>Montant des fonds transférés/mobilisés</p>	<ul style="list-style-type: none"> -Journal des projets -Conventions de financements
<p>Objectif spécifiques</p>	<p>OS 1 : Renforcer les effectifs du personnel médical et d'appui</p>	<ul style="list-style-type: none"> - le nombre d'IDE, AS, Matrones, et Commis recrutés 	<ul style="list-style-type: none"> -Médecin de district de santé -Maire Bogo 	<ul style="list-style-type: none"> -Intervention des élites et opérateurs économiques -Transfert des ressources 	<p>Montant des fonds transférés/mobilisés</p>	<ul style="list-style-type: none"> -Journal des projets -Conventions de financements
	<p>OS 2 : Rendre plus opérationnelle les structures de sanitaires existantes dans la commune</p>	<ul style="list-style-type: none"> - Le nombre de bâtiments réhabilités - Le nombre de bâtiments Construits - Nombres de motos acquis - Existence d'une ambulance médicalisée à l'hôpital de District de santé 	<ul style="list-style-type: none"> -Chef de district de santé -Maire Bogo -DDMINMAP -Directeur hôpital de Bogo 	<ul style="list-style-type: none"> -Intervention des élites et opérateurs économiques -Transfert des ressources 	<p>Montant des fonds transférés/mobilisés</p>	<ul style="list-style-type: none"> -Journal des projets -Conventions de financements
	<p>OS 3 sécuriser les établissements sanitaires de la commune</p>	<ul style="list-style-type: none"> ▸ Le nombre de structures sanitaire clôturé ▸ Le nombre de kits solaires installés ▸ Le nombre de gardiens recrutés 	<ul style="list-style-type: none"> -Médecin de district de santé -Maire Bogo -DDMINMAP 	<ul style="list-style-type: none"> -Intervention des élites et opérateurs économiques -Transfert des ressources 	<p>Montant des fonds transférés/mobilisés</p>	<ul style="list-style-type: none"> -Journal des projets -Conventions de financements
	<p>OS 4 : Equiper les établissements sanitaires en moyens de locomotion et autres matériel de travail</p>	<ul style="list-style-type: none"> - Le nombre de lits, réfrigérateurs, moto, laboratoire, pharmacie ; - Le nombre de points d'eau, de latrines, de matériel de traitement de déchets acquis 	<ul style="list-style-type: none"> - Médecin de district de santé -Maire Bogo -Directeur hôpital de Bogo -DDMINMAP -Chef de centre de santé 	<ul style="list-style-type: none"> -Intervention des élites et opérateurs économiques -Transfert des ressources 	<p>Montant des fonds transférés/mobilisés</p>	<ul style="list-style-type: none"> -Journal des projets -Conventions de financements

PLAN COMMUNAL DE DEVELOPPEMENT (PCD) DE BOGO 2014

	OS 5 : Améliorer la référence et la contre référence des malades dans la commune	- 01 ambulance médicalisée acquis à l'hôpital de district de Bogo	- Médecin de district de santé -Maire Bogo -Directeur hôpital de Bogo -Chef de centre de santé	-Intervention des élites et opérateurs économiques -Transfert des ressources	Montant des fonds transférés/mobilisés	-Journal des projets -Conventions de financements
Résultats (Axes stratégiques)	1. Le personnel médical est renforcé	<ul style="list-style-type: none"> ▸ Actes d'affectation de : <ul style="list-style-type: none"> ○ 11 IDE ○ 28 AS ○ 03 Matrones ○ 03 Commis 	-Médecin de district de santé -Maire Bogo -DDMINMAP -Directeur hôpital de Bogo	-Intervention des élites et opérateurs économiques -Transfert des ressources	Montant des fonds transférés/mobilisés	-Journal des projets -Conventions de financements
	2. Les infrastructures sanitaires existantes sont réhabilitées et de nouvelles infrastructures sont construites	<ul style="list-style-type: none"> ▸ 06 salles réhabilitées ▸ 07 salles construites 	-Médecin de district de santé -Maire Bogo -Directeur hôpital de Bogo	-Intervention des élites et opérateurs économiques -Transfert des ressources	Montant des fonds transférés/mobilisés	-Journal des projets -Conventions de financements
	3. Sécuriser les formations sanitaires de la commune	<ul style="list-style-type: none"> ▸ 08 formations sanitaires clôturées ▸ 08 formations sanitaires sont pourvues en kits solaires ▸ Nombre de Gardiens recrutés 	-Médecin de district de santé -Maire Bogo -DDMINMAP -Directeur hôpital de Bogo	-Intervention des élites et opérateurs économiques -Transfert des ressources	Montant des fonds transférés/mobilisés	-Journal des projets -Conventions de financements
	4. Les établissements sanitaires sont dotés de moyens de locomotion et d'équipements adéquats	<ul style="list-style-type: none"> ▸ Acquisition de 45 lits d'hospitalisation ▸ 06 lits d'accouchement ▸ 07 réfrigérateurs ▸ 02 motos ▸ 04 laboratoires ▸ 01 pharmacie 	-Chef de district de santé -Maire Bogo -DDMINMAP -Directeur hôpital de Bogo	-Intervention des élites et opérateurs économiques -Transfert des ressources	Montant des fonds transférés/mobilisés	-Journal des projets -Conventions de financements

PLAN COMMUNAL DE DEVELOPPEMENT (PCD) DE BOGO 2014

	5. L'environnement des établissements sanitaires est amélioré	<ul style="list-style-type: none"> › Construction de › 08 points d'eau › 08 aires de reboisement › 08 clôtures › 04 dispositifs de traitement des déchets 	<ul style="list-style-type: none"> -Médecin de district de santé -Maire Bogo -DDMINMAP -Directeur hôpital de Bogo 	<ul style="list-style-type: none"> -Intervention des élites et opérateurs économiques -Transfert des ressources 	Montant des fonds transférés/mobilisés	<ul style="list-style-type: none"> -Journal des projets -Conventions de financements
	6. Prévenir les maladies récurrentes et endémiques	<ul style="list-style-type: none"> › Le taux de couverture vaccinale › Le nombre de villages sensibilisés › L'existence d'un bureau d'hygiène et assainissement et d'un personnel qualifié est opérationnelle dans la commune 	<ul style="list-style-type: none"> -Médecin de district de santé -Maire Bogo -Directeur hôpital de Bogo 	<ul style="list-style-type: none"> -Intervention des élites et opérateurs économiques -Transfert des ressources 	Montant des fonds transférés/mobilisés	<ul style="list-style-type: none"> -Journal des projets -Conventions de financements
Pour R1	Pour R2	Pour R3	Pour R4	Pour R5	Pour R6	

<p>1.1. Faire un plaidoyer auprès du MINSANTE et des autorités compétentes pour l'affectation de :</p> <p>01 IDE, 01 matrone et 02 AS au CSI de Balda - 01 IDE et 02 AS ? 01 commis au CSI de Zinabalang - 03 IDE, 05 AS et 02 matrones à l'hôpital de district de santé de Bogo - 01 IDE, 01 matrone, et 02 AS au CSI de Sirataré - 03 AS au CSI de Guinley - 01 IDE, 03 AS au CSI de Madaka - 01 IDE, 02 AS au CSI de Sedek, - 01 IDE, 03 AS, 01 commis, au CSI de Dambaye - 01 IDE, 03 AS au CSI de Tankirou - 01 IDE, 03 AS, 01 commis au CSI de Borai (1 x 500 000 F CFA = 500 000 F CFA)</p>	<p>2.1 Faire un plaidoyer auprès du MINSANTE et des autorités compétentes pour la réhabilitation de 06 salles, dont :</p> <p>- 01 au CSI de Sirataré - 01 au CSI de Madaka - 01 à l'hôpital de district de santé de Bogo - 01 au CSI de Sedek - 01 au CSI de Balda - 01 au CSI de Zinabalang (1 x 500 000 F CFA = 500 000 F CFA)</p>	<p>3.1. Faire un plaidoyer auprès du MINSANTE et des autorités compétentes pour la construction de 07 salles, dont :</p> <p>- 01 au CSI de Balda - 01 au CSI de Zinabalang - 01 au CSI de Sirataré - 01 au CSI de Guinlay - 01 au CSI de Sedek - 01 au CSI de Borai - 01 à l'hôpital de district de santé (1 x 500 000 F CFA = 500 000 F CFA)</p>	<p>4.1 Faire un plaidoyer auprès du MINSANTE et des autorités compétentes pour la fourniture de :</p> <p>- 06 lits d'hospitalisation, 01 réfrigérateur, 01 moto et 01 lit de maternité au CSI de Balda - 10 lits d'hospitalisation, 01 réfrigérateur 01 laboratoire, 01 maternité et pharmacie au CSI de Zinabalang - 10 lits d'hospitalisation, 02 lits d'accouchement, 01 moto, et 01 réfrigérateur au CSI de Sirataré - 01 lit d'accouchement, et 03 lits hospitalisation - 01 réfrigérateur au CSI de Madaka - 09 lits au CSI de Sedek - 05 lits, 01 bloc Laboratoire, 01 maternité, 01 réfrigérateur, au CSI de Dambaye - 01 réfrigérateur au CSI de Tankirou - 05 lits, 01 laboratoire, 01 réfrigérateur au CSI Borai (1 x 500 000 F CFA = 500 000 F CFA)</p>	<p>5.1. Faire un plaidoyer auprès du MINSANTE et des autorités compétentes pour la construction de :</p> <p>- 01 point d'eau, 01 latrine, 01 aire de reboisement, 01 clôture et 01 dispositif de traitement des déchets au CSI de Balda - 01 point d'eau, 01 latrine, 01 aire de reboisement, 01 clôture et 01 dispositif de traitement des déchets au CSI de Zinabalang - 01 point d'eau, 01 latrine, 01 aire de reboisement, 01 clôture et 01 dispositif de traitement des déchets au CSI de Sirataré - 01 point d'eau, 01 latrine, 01 aire de reboisement, 01 clôture et 01 dispositif de traitement des ordures au CSI de Guinley - 01 point d'eau, 01 latrine, 01 aire de reboisement, 01 clôture et 01 dispositif de traitement des déchets au CSI de Madaka - 1 de 01 point d'eau, 01 latrine, 01 aire de reboisement, 01 clôture et 01 dispositif de traitement des déchets au CSI de Sedek - 01 point d'eau, 01 latrine, 01 aire de reboisement, 01 clôture et 01 dispositif de traitement des déchets au CSI de Dambaye - 01 point d'eau, 01 latrine, 01 aire de reboisement, 01 clôture et 01 dispositif de traitement des déchets au CSI de Tankirou</p>	<p>a. : Faire un plaidoyer auprès du MINSANTE pour l'affectation de</p> <p>01 personnel d'hygiène et assainissement à la commune. (1 x 500 000 F CFA = 500 000 F CFA)</p>
--	--	--	--	--	---

Tableau : Cadre logique du secteur de sports et éducation physique

Stratégie		Indicateurs par niveaux de la stratégie et Sources		Suppositions	Indicateurs et sources	
Niveaux	Formulations	Indicateurs	Sources		Indicateurs	Sources
Objectif supérieur	Développer les infrastructures sportives pour contribuer à la création d'un espace économique intégré et viable	<ul style="list-style-type: none"> › Nombre d'infrastructures sportives développées 	<ul style="list-style-type: none"> › Rapports MISEP › Service de la commune 	<ul style="list-style-type: none"> › Des appuis divers pour soutenir le sport 	<ul style="list-style-type: none"> › Nombre d'appuis reçus 	<ul style="list-style-type: none"> › Rapports MISEP › Service de la commune
Objectif global	Améliorer la pratique du sport et de l'éducation physique dans la commune de Bogo	<ul style="list-style-type: none"> › Niveaux/taux d'accroissement des infrastructures sportives 	<ul style="list-style-type: none"> › Rapports MISEP › Service de la commune 	<ul style="list-style-type: none"> › Amélioration des pratiques du sport et de l'éducation physique 	<ul style="list-style-type: none"> › Nombre d'infrastructures construites 	<ul style="list-style-type: none"> › Rapports MISEP › Service de la commune
Objectifs spécifiques	OS 1 : Améliorer la qualité des infrastructures de sport dans la commune			<ul style="list-style-type: none"> › 	<ul style="list-style-type: none"> › 	
	OS 2 : Améliorer l'encadrement des sportifs			<ul style="list-style-type: none"> › 	<ul style="list-style-type: none"> › 	
	OS 3. Améliorer les équipements et le matériel de sport dans la commune			<ul style="list-style-type: none"> › 	<ul style="list-style-type: none"> › 	
Résultats (axes stratégiques)	R1. Des infrastructures sportives sont construites et certaines réhabilitées	<ul style="list-style-type: none"> › Nombre d'infrastructures construites 	<ul style="list-style-type: none"> › Rapports MISEP › Service de la commune 	<ul style="list-style-type: none"> › 	<ul style="list-style-type: none"> › 	
	R2. Des associations sportives sont mises en place et encadrées	<ul style="list-style-type: none"> › Nombre d'associations sportives créées et encadrées 	<ul style="list-style-type: none"> › Rapports MISEP › Service de la commune 	<ul style="list-style-type: none"> › 	<ul style="list-style-type: none"> › 	
	R3. De nouveaux équipements sportifs sont acquis et disponibles	<ul style="list-style-type: none"> › Nombre d'équipement reçus 	<ul style="list-style-type: none"> › Rapports MISEP › Service de la commune 	<ul style="list-style-type: none"> › 	<ul style="list-style-type: none"> › 	
Activités						
Pour R1		Pour R2		Pour R3		
1.1. La construction du stade municipal de Bogo		2.1. Le plaidoyer pour l'affectation des cadres de sport		3.1. La fourniture aux jeunes sportifs de nouveaux équipements		
2.1. La construction complexe sportif à Bogo		2.2. L'organisation des journées de sport pour tous				

PLAN COMMUNAL DE DEVELOPPEMENT (PCD) DE BOGO 2014

2.3. La construction d'une salle de gymnase à Bogo	2.4. La revalorisation des autres disciplines sportives tels que le handball, le volleyball, le basket-ball etc.	

Tableau : Cadre logique du secteur tourisme et loisirs

Stratégie		Indicateurs par niveaux de la stratégie et Sources		Suppositions	Indicateurs et sources	
Niveaux	Formulations	Indicateurs	Sources		Indicateurs	Sources
Objectif supérieur	Développer les produits touristiques camerounais pour faire du Cameroun une destination touristique	<ul style="list-style-type: none"> ▸ Nombre des produits touristiques développés ▸ Nombre de touristes enregistrés par an 	<ul style="list-style-type: none"> ▸ Rapports MINTOUL ▸ Service de la commune 	<ul style="list-style-type: none"> ▸ Des appuis divers pour soutenir le tourisme 	<ul style="list-style-type: none"> ▸ Nombre des produits touristiques développés 	<ul style="list-style-type: none"> ▸ Rapports MINTOUL ▸ Service de la commune
Objectif global	Développer les activités touristiques à Bogo	<ul style="list-style-type: none"> ▸ Niveaux/taux d'accroissement des produits touristiques ▸ Niveaux/taux d'accroissement des effectifs des touristes dans la commune 	<ul style="list-style-type: none"> ▸ Organisation d'un championnat inter villages à Bogo 	<ul style="list-style-type: none"> ▸ Amélioration des conditions de développement des activités touristiques dans la commune 	<ul style="list-style-type: none"> ▸ Nombre d'activités touristiques développées 	<ul style="list-style-type: none"> ▸ Rapports MINTOUL ▸ Service de la commune
Objectifs spécifiques	OS 1 : Valoriser le potentiel touristique de la commune			▸	▸	
	OS 2 : Améliorer les structures d'accueil			▸	▸	
	OS 3. Renforcer l'encadrement dans les domaines touristiques			▸	▸	
	OS 4. Créer des activités récréatives			▸	▸	
Résultats (axes stratégiques)	R1. Les potentiels touristiques valorisés	<ul style="list-style-type: none"> ▸ Nombre des sites touristiques aménagés 		▸	▸	
	R2. Des hôtels et restaurants de meilleure qualité construits	<ul style="list-style-type: none"> ▸ Nombre d'hôtels et restaurants construits 		▸	▸	
	R3. Le système d'encadrement revu et corrigé	<ul style="list-style-type: none"> ▸ Nombre de structures d'encadrement mis en place 		▸	▸	
	R4 Des activités récréatives organisées	<ul style="list-style-type: none"> ▸ Nombre d'activités récréatives organisées 	<ul style="list-style-type: none"> ▸ Rapports MINTOUL ▸ Service de la commune 	▸	▸	
Activités						
Pour R1		Pour R2	Pour R3	Pour R4		

PLAN COMMUNAL DE DEVELOPPEMENT (PCD) DE BOGO 2014

1.1. La revalorisation des sites comme le lamidat de Bogo,, le marché, les montagnes refuges, les danses traditionnelle	2.1. Ouverture d'un restaurant Moderne à Bogo	3.1. la création d'un office municipal de tourisme	4.1. l'organisation des soirées et week-end culturels les veilles des grandes fêtes
	2.2. la construction de 01 hôtel de 25 chambres à Bogo	3.2.-l'organisation des formations en hôtellerie, tourisme, restauration, secourisme,...	4.2. L'organisation des œuvres de vacances en matière de loisirs : les colonies de vacances, les camps de vacances, centre aéré et centre de loisirs
	Construction de 03 campement de 06 chambres à : Balda, Tchabawol, Madaka ;	3.2. L'organisation des formations en : (accueil, gestion des clients, et des sites	Création de club tourisme dans les établissements et associations
		3.3. L'organisation des formations des responsables du tourisme et de la police sur les mesures sécuritaires	

Tableau : Cadre logique du secteur des transports

Stratégie		Indicateurs par niveaux de la stratégie et Sources		Suppositions	Indicateurs et sources	
Niveaux	Formulations	Indicateurs	Sources		Indicateurs	Sources
Objectif supérieur	Développer les infrastructures de transport pour contribuer à la création d'un espace économique intégré et viable	Nombre d'infrastructures de transports créées Développement de l'économie locale	Rapports du MINTRANSPORTS Services de la commune	Des appuis pour soutenir les transports	Nombre d'appuis reçus	Rapports du MINTRANSPORTS Services de la commune
Objectif global	Améliorer le déplacement des biens et des personnes dans la commune de Bogo	Niveaux/taux d'accroissement des infrastructures de transports Niveaux/taux d'accroissement de l'économie locale	Rapports du MINTRANSPORTS Services de la commune	Amélioration des infrastructures de transports	Nombre d'infrastructures créées	Rapports du MINTRANSPORTS Services de la commune
Objectifs spécifiques	OS 1 : Développer les infrastructures de transports					
	OS 2 Renforcer la sécurité routière					

PLAN COMMUNAL DE DEVELOPPEMENT (PCD) DE BOGO 2014

	OS 3. Réorganiser le secteur du transport					
Résultats (axes stratégiques)	R1. Des infrastructures de transports développées					
	R2. La sécurité routière renforcée					
	R3. Le secteur du transport réorganisé					
Activités						
Pour R1		Pour R2		Pour R3		
La construction des gares routières à Bogo, Guinlaye,		2.1. L'organisation des séances de formation à la conduite des motos et des voitures dans la commune		3.1. Le renouvellement tous les ans du fichier des exploitants de motos		
La délimitation visible du parc de stationnement des motos		3.2. La production et affichage des panneaux et des affiches sur la sécurité routière		3.3. L'application de la décision sur le port obligatoire de chasuble		
La délimitation visible du parc de stationnement des voitures		3.4. L'organisation des campagnes de sensibilisation sur le code de la route et la nécessité d'avoir tous les documents afférents avant de circuler				

Tableau : Cadre logique du secteur travail et sécurité sociale

Stratégie		Indicateurs par niveaux de la stratégie et Sources		Suppositions	Indicateurs et sources	
Niveaux	Formulations	Indicateurs	Sources		Indicateurs	Sources
Objectif supérieur	Prémunir les populations des maux, fléaux et risques sociaux et promouvoir la sécurité sociale	Parfaite cohésion sociale Sécurité sociale garantie pour tous	Rapport MINTSS Service de la commune	Des appuis divers pour soutenir le travail et la sécurité sociale	Nombre d'appuis reçus	Rapport MINTSS Service de la commune

PLAN COMMUNAL DE DEVELOPPEMENT (PCD) DE BOGO 2014

Objectif global	Faciliter l'accès des travailleurs à la sécurité sociale	Niveau/taux d'accroissement de travail rémunéré Niveaux/taux d'accroissement de la sécurité sociale	Rapport MINTSS Service de la commune	Amélioration des conditions d'accès à un travail rémunéré Amélioration de la sécurité sociale	Nombre d'emploi rémunéré offert par an Nombre de points marqués par la sécurité sociale	Rapport MINTSS Service de la commune
Objectifs spécifiques	OS 1 Faciliter l'accès à un emploi rémunéré					
	OS 2 : Promouvoir la sécurité sociale					
	R1 : Des emplois rémunérés disponibles	Nombre de jeunes employés	Rapport MINTSS Service de la commune			
	R2. Bonne cohésion sociale	Réduction sensible de l'insécurité	Rapport MINTSS Service de la commune			
Activités						
Pour R1			Pour R2			
1.1. La formation des jeunes pour des emplois rémunérés			2.1. La formation des jeunes aux métiers artisanaux			
-1.2. Respect de la législation sur le travail des enfants			-2.2. Organisation et structuration des acteurs du secteur informel (différents corps de métier) de l'arrondissement de Bogo			
- 1.3. Sensibilisation des corps de métiers du secteur informel sur les procédures d'affiliation à la CNPS			-2.3. Promotion de l'assurance des investissements agro pastoraux et corps de métier			
-1.4. Sensibilisation des corps de métiers du secteur informel sur l'affiliation aux mutuelles de santés						

Tableau : Cadre logique du secteur de travaux publics

Stratégie		Indicateurs par niveaux de la stratégie et Sources		Suppositions	Indicateurs et sources	
Niveaux	Formulations	Indicateurs	Sources		Indicateurs	Sources
Objectif supérieur	Assurer la pérennité du patrimoine infrastructurel de l'Etat	Les routes et les ouvrages de franchissement bien entretenus	Rapports du MINTP Services de la commune	Des appuis pour l'entretien du patrimoine routier	Nombre d'appuis reçus	Rapports du MINTP Services de la commune

PLAN COMMUNAL DE DEVELOPPEMENT (PCD) DE BOGO 2014

Objectif global	Améliorer l'état des voies de communication dans la commune de Bogo	<i>Niveau/taux d'accroissance d'entretien du patrimoine routier</i>	<i>Rapports du MINTP Services de la commune</i>	<i>Amélioration de la qualité du patrimoine routier</i>	<i>Nombre de km de routes entretenues</i>	<i>Rapports du MINTP Services de la commune</i>
Objectifs spécifiques	<i>OS 1 : Faciliter la circulation des biens et des personnes</i>					
	<i>OS 2 : Améliorer l'état des ouvrages de franchissement</i>					
	<i>OS 3. Ouvrir et entretenir des pistes rurales de desserte</i>					
Résultats (axes stratégiques)	<i>R1. Toutes les routes communales sont entretenues chaque année</i>	<i>Nombre de km de routes entretenues</i>	<i>Rapports du MINTP Services de la commune</i>			
	<i>R2. Les ponts, les radiers, les buses, les biefs et dalots sont constamment entretenus</i>	<i>Nombre d'ouvrages construits ou réhabilités</i>	<i>Rapports du MINTP Services de la commune</i>			
	<i>R3. De nouvelles pistes sont ouvertes pour desservir certaines localités enclavées et les bassins de grandes productions</i>	<i>Nombre de km de pistes ouvertes</i>				
Activités						
Pour R1	Pour R2		Pour R3			
<i>1.1. Le bitumage des principaux axes de la voirie urbaine</i>	<i>2.1. Construction de pont sur le mayo-Doumou (niveau abattoir)</i>		<i>3.1. pistes sont ouvertes pour desservir</i>			

PLAN COMMUNAL DE DEVELOPPEMENT (PCD) DE BOGO 2014

<p>o La réhabilitation des tronçons</p> <ul style="list-style-type: none"> - Saoudjo –Djiddel (14km) ; - Saoudjo –Guinlaye (22km) - Kourdaya –Balda (2km) ; - Tchabawol –Bogo en passant par Guinlaye (12km) ; - Djiddel-Guinlaye (9km) - Zinabalang-Guirvidig (15km) ; - Mokodos- Guinley (4km) - Mokodos-Bogo (7km) ; - Boudou mango-Borai (5km) - Boudou mango- Sedek garré (7km) ; - Borai- Bogo (10km) ; - Tankirou-Bogo (14km) ; - Tankirou- Yoldéo (4km) - Sedek garré- Bogo (14km) ; 	<p>2.2. Curage régulier des passages busés et entretien des radiers de la commune</p>	<p>certaines localités enclavées et les grands bassins de productions</p> <p>Saoudjo –Djiddel (14km) ; Saoudjo – Guinlaye (22km) Kourdaya –Balda (2km) ; Tchabawol –Bogo en passant par Guinlaye (12km) ; Djiddel-Guinlaye (9km) Zinabalang-Guirvidig (15km) ; Mokodos- Guinley (4km) Mokodos-Bogo (7km) ; Boudou mango-Borai (5km) Boudou mango- Sedek garré (7km) ; Borai-Bogo (10km) ; Tankirou-Bogo (14km) ; Tankirou- Yoldéo (4km) Sedek garré- Bogo (14km) ; Dambaye – carrefour Dargala (9km); Madaka-Sawawo (5km) ; Ouro mésaré – Bagalaf (2km) Ouro mésaré-Wakka bougno foulbéré en passant par Sirataré (7km) Madidé –Bogo (12km) ; Mororo- Balda (10km); Mororo- Madidé (10km) 184 Km X 5 000 000 = 920 000 000FCFA</p>
<p>1.2. La refection et le remblayage de la digue de Bogo</p>		

Cadre logique: Institution communale

Problème central : Difficultés d'opérationnalisation de l'institution communale

Stratégie		Indicateurs par niveaux de la stratégie et Sources		Suppositions	Indicateurs de suppositions et sources	
Niveaux	Formulations	Indicateurs	Sources		Indicateurs	Sources
Objectif supérieur	Mobiliser les ressources et les énergies de tous les acteurs locaux au sein et à l'extérieur de la commune pour un développement économique, social, culturel, sanitaire et sportif de la Commune	<ul style="list-style-type: none"> › Nombre de ressources et des énergies de tous les acteurs de la commune mobilisées › Le développement économique, social, culturel, sanitaire et sportif de la Commune assuré 	<ul style="list-style-type: none"> › Rapports MINATD › Services de la commune 	<ul style="list-style-type: none"> › Des appuis pour mobiliser les ressources et les énergies de tous les acteurs locaux de la commune 	<ul style="list-style-type: none"> › Nombre d'appuis reçus 	<ul style="list-style-type: none"> › Rapports MINATD › Services de la commune
Objectif global	Rendre plus opérationnel l'institution communale	Institution communale de Bogo' plus opérationnelle	-Activités des différents services de l'institution communale	-Dynamisme de l'exécutif communal -Disponibilité des acteurs de développement	-Implication effective de l'exécutif communal -Participation des acteurs de développement - Implication effective des membres du comité de suivi	-Rapports du comité de suivi

PLAN COMMUNAL DE DEVELOPPEMENT (PCD) DE BOGO 2014

Stratégie		Indicateurs par niveaux de la stratégie et Sources		Suppositions	Indicateurs de suppositions et sources	
Niveaux	Formulations	Indicateurs	Sources		Indicateurs	Sources
Objectifs spécifiques	1- Assurer le suivi de la mise en Œuvre du PCD	-Nombre de rapports produits	-Rapports d'activités du comité de suivi	-Dynamisme de l'exécutif communal -Disponibilité des acteurs de développement -Disponibilité des membres du comité de suivi	-Implication effective de l'exécutif communal -Participation des acteurs de développement - Implication effective des membres du comité de suivi	-Rapports du comité de suivi
	2- Augmenter les recettes de la commune de l'ordre de 90%	Niveaux de recettes propres de la commune	-Comptes de gestion et comptes administratifs	-Contribuables susceptibles de payer leurs impôts -Dynamisme de l'exécutif communal -Disponibilité des fonds	-Nombre de contribuables en règle -Montant des fonds mobilisés -Nombre de contribuables recensés	-Receveur municipal -Service financier
	3-Doter les services de l'institution communale d'infrastructures, d'équipements et de mobiliers adéquats	Nombre d'infrastructures, d'équipements et de mobiliers acquis	-PV de réception -Bordereau de livraison	-Disponibilité des fonds -Dynamisme de l'exécutif	Montant des fonds mobilisés	-Receveur municipal -Service financier
	4-Renforcer le réseau des relations de la commune	Nombre d'accords de partenariats signés	-Copies des accords de partenariats	-Dynamisme de l'exécutif	Nombre de rencontres avec les maires des communes voisines	Rapports des missions
	5- Accroître le rendement du personnel communal et des conseillers municipaux	-Nombre de séances de formation organisées -Nombre de contrats/décision/notes de services signés	-Rapports des ateliers de formation -Tableau état du personnel -Contrats, décisions, notes de service	-Les fonds proviennent d'autres sources (État, PNDP.....)	Montant des fonds mobilisés	-Receveur municipal -Service financier
Résultats (Axes stratégiques)	1.1- Le comité de suivi est opérationnel	-Publication de l'arrêté portant création du comité -Nombre de rapports d'activités produits	-Copie de l'arrêté municipal portant création du comité de suivi -Rapporteur du comité de suivi	-Dynamisme de l'exécutif communal	-Implication effective de l'exécutif communal	Rapports du comité de suivi
	2.1- Les recettes municipales connaissent une croissance	Niveaux de recettes propres de la commune	-Comptes de gestion et comptes administratifs	-Contribuables susceptibles de payer leurs impôts -Dynamisme de l'exécutif communal -Disponibilité des fonds	-Nombre de contribuables en règle -Montant des fonds mobilisés -Nombre de contribuables recensés	-Receveur municipal -Service financier

PLAN COMMUNAL DE DEVELOPPEMENT (PCD) DE BOGO 2014

Stratégie		Indicateurs par niveaux de la stratégie et Sources		Suppositions	Indicateurs de suppositions et sources	
Niveaux	Formulations	Indicateurs	Sources		Indicateurs	Sources
	3.1- Les services de la commune sont dotés d'équipements nouveaux	Nombre d'équipements acquis	PV de réception	-Disponibilité des fonds -Dynamisme de l'exécutif	Montant des fonds mobilisés	-Receveur municipal -Service financier
	3.2- La commune est dotée de mobiliers	Nombre de mobiliers acquis	PV de réception	-Disponibilité des fonds -Dynamisme de l'exécutif	Montant des fonds mobilisés	-Receveur municipal -Service financier
	3.3- La commune est dotée d'infrastructures nouvelles	Nombre d'infrastructures construites	PV de réception	-Disponibilité des fonds -Dynamisme de l'exécutif	Montant des fonds mobilisés	-Receveur municipal -Service financier
	4.1- Le réseau de renforcement des relations de la commune est renforcé	Nombre d'accords de partenariats signés -Nombre de réalisations communes	-Copies des accords de partenariats	-Dynamisme de l'exécutif	Nombre de rencontres avec les maires des communes voisines	Rapports des missions
	5.1 Les capacités du personnel et des conseillers municipaux sont renforcées	-Nombre de séances de formation organisées -Nombre de contrats/décision/notes de services signés	-Rapports des ateliers de formation -Tableau état du personnel -Contrats, décisions, notes de service	-Les fonds proviennent d'autres sources (État, PNDP.....)	Montant des fonds mobilisé	-Receveur municipal -Service financier
Activités						
1.1.1- Renforcement des capacités des membres du comité de suivi du PCD	2.1.1- Actualisation du fichier des contribuables	3.1.1- Dotation des différents services de la commune de 08 ordinateurs complets (ordinateur+imprimantes (Secrétariat (01), Assiette (01), recette municipale (01), comptabilité-finance (01), comptabilité-matière (01), Archives (01), Etat-civil (01), bureau artisan (01)). Total = 8 000 000 F CFA		4.1.1 Une politique de renforcement des relations avec les communes voisines est mise sur pied (PM)	5.1.1 Les tableaux types des emplois communaux et organigrammes types des communes sont mis en œuvre (PM)	
1.1.2- Des moyens de fonctionnement sont mis à la disposition du comité de suivi	2.2.2 - Le personnel en charge des finances est formé	3.1.2- Dotation des différents services de la commune de 05 photocopieuses (Secrétariat (01), comptabilité-finance (01), comptabilité-matière (01), Service technique (01), Archives (01)). Total = 2 500 000 F CFA		4.1.2 Une politique de renforcement des partenariats avec les sectoriels est mise sur pied (PM)	5.1.2 Organisation des séminaires de formation du personnel et des conseillers municipaux (PM)	
	2.2.3- Organisation de 03 campagnes de sensibilisation des contribuables sur la nécessité des taxes et impôts	3.1.3- Dotation des différents services de la commune de 15 tables de bureau (Secrétariat (04), Assiette (01), recette municipale (01), comptabilité-matière (02), comptabilité-matière (01), Service technique (01), Archives (01), Etat-civil (03), bureau artisan (01)). Total = 750 000 F CFA		4.1.3 Création d'un syndicat des communes en relation avec les autres communes (PM)		

PLAN COMMUNAL DE DEVELOPPEMENT (PCD) DE BOGO 2014

Stratégie		Indicateurs par niveaux de la stratégie et Sources		Suppositions	Indicateurs de suppositions et sources	
Niveaux	Formulations	Indicateurs	Sources		Indicateurs	Sources
			3.1.4- Dotation des différents services de la commune de 28 chaises (Secrétariat (5), Assiette (02), recette municipale(02), comptabilité-matière (03), Service technique (03), Archives (03), Etat-civil (06), bureau artisan (04). Total = 280 000 F CFA			
			3.1.5- Dotation des différents services de la commune de 08 Armoires/étagères (Secrétariat (01), Assiette (01), receveur municipal (01), , comptabilité-matière (01), Service technique (01), Archives (01), Etat-civil (01), bureau artisan (01). Total = 400 000 F CFA			
			3.2.1- Dotation de la commune des engins et matériels pour les grands travaux (Niveuleuse (01), compacteur (01), pelle chargeuse (01), bulldozer (01), foreuse (01), tracteur (01), camion-benz (02)) Investissement (I) = (160 000 000+100 000 000+250 000 000+ 250 000 000+200 000 000= 960 000 000 F CFA) Tottal = 960 000 000 F CFA			
			3.2.2- Dotation de la commune des véhicules ett autres moyens de transport (voiture 4x4 (02), motos Yamaha AG 100 (02)) (25 000 000x2 + 2 000 000 x2= 54 000 000 F CFA) Total = 54 000 000 F CFA			
Cadre estimatif						
Libellés				Montants (F CFA)		
Total estimatif						

Centre d'intérêt 02: Economie locale

Problème central : faible exploitation des potentialités économiques de la commune

Stratégie		Indicateurs par niveaux de la stratégie et Sources		Suppositions	Indicateurs de suppositions et sources	
Niveaux	Formulations	Indicateurs	Sources		Indicateurs	Sources
Objectif supérieur	Assurer de manière compétitive la présence des produits camerounais sur les marchés	<ul style="list-style-type: none"> › Les produits de la commune de meilleure qualité et en grandes quantités sur les marchés › Rappports du MINCOMMERCE › Rappports de Services de la commune 		<ul style="list-style-type: none"> › Appuis divers pour soutenir la compétitivité des produits camerounais 	<ul style="list-style-type: none"> › Nombre d'appuis 	<ul style="list-style-type: none"> › Rappports du COMMERCE › Rappports de Services de la commune

PLAN COMMUNAL DE DEVELOPPEMENT (PCD) DE BOGO 2014

Stratégie		Indicateurs par niveaux de la stratégie et Sources		Suppositions	Indicateurs de suppositions et sources	
Niveaux	Formulations	Indicateurs	Sources		Indicateurs	Sources
Objectif global	œuvrer pour une exploitation efficiente des potentialités économiques	Les potentialités économiques sont exploitées	- DDMINCOMMERCE/Diamaré -Maire Bogo' -DDMINMAP	Transfert des ressources venant de l'Etat et autres partenaires	Montant des fonds mobilisés/transférés	-Journal des projets -Conventions de financements
Objectifs spécifiques	1- Promouvoir une exploitation des potentialités économiques	Exploitation des potentiels économiques promue	- DDMINCOMMERCE/Diamaré -Maire Bogo'	Transfert des ressources venant de l'Etat et autres partenaires	Montant des fonds mobilisés/transférés	-Journal des projets -Conventions de financements
Résultats (Axes stratégiques)	1.1- La qualité des infrastructures de production est améliorée	Les infrastructures sont améliorées	- DDMINCOMMERCE/Diamaré -Maire Bogo' -DDMINMAP	Transfert des ressources venant de l'Etat et autres partenaires	Montant des fonds mobilisés/transférés	-Journal des projets -Conventions de financements
	1.2- Une politique d'organisation de l'économie locale est mise sur pied	L'économie locale connaît un essor considérable	- DDMINCOMMERCE/Diamaré -Maire Bogo' -DDMINMAP	Transfert des ressources venant de l'Etat et autres partenaires	Montant des fonds mobilisés/transférés	-Journal des projets -Conventions de financements
	1.3- Les corps des métiers sont organisés	Nombre d'association des corps des métiers	- DDMINCOMMERCE/Diamaré -Maire Bogo'	Transfert des ressources venant de l'Etat et autres partenaires	Montant des fonds mobilisés/transférés	-Journal des projets -Conventions de financements
Activités						
1.1.1-Plaidoyer pour la création de 04 marchés hebdomadaires dans la commune de Bogo' (J)(PM)						
1.1.2- Mise en place un comité de collecte de l'ensemble des taxes et impôts communaux(PM)						
1.2.1- Mise en place d'une commission communale en charge de l'économie locale(PM)						
1.2.2- Vulgarisation des actions pour la promotion de l'économie locale (PM)						
1.2.3- Mise en place d'un cadre d'échange permanent entre la Commune et le secteur privé(PM)						
1.2.4-Mise en place d'une politique de développement de l'économie locale(PM)						
1.3.1-Mise sur pied des associations des corps des métiers par secteurs d'activité dans tous les villages de la commune F CFA)						
Cadre estimatif						
Libellés				Montants		
Total estimatif						

Tableau Cout estimatif du PCD

Le cout estimatif d'exécution du PCD conformément aux cadres logiques sectoriel zst donnée dans le tableau ci-dessous

N°	Secteur	Coût prévisionnel
1.		
2.		
3.		

PLAN COMMUNAL DE DEVELOPPEMENT (PCD) DE BOGO 2014

4.		
5.		
6.		
7.		
8.		
9.		
10.		
11.		
12.		
13.		
14.		
15.		
16.		
17.		
18.		
19.		
20.		
21.		
22.		
23.		
24.		
25.		
26.		
27.		
28.		
29.		
30.		
31.		
32.		
33.		

4.3. Esquisse du Plan d'utilisation et de gestion des terres de l'espace communal

Le tableau suivant présente la matrice diagnostic des ressources naturelles assorti d'une esquisse de PUGDT de l'espace communal.

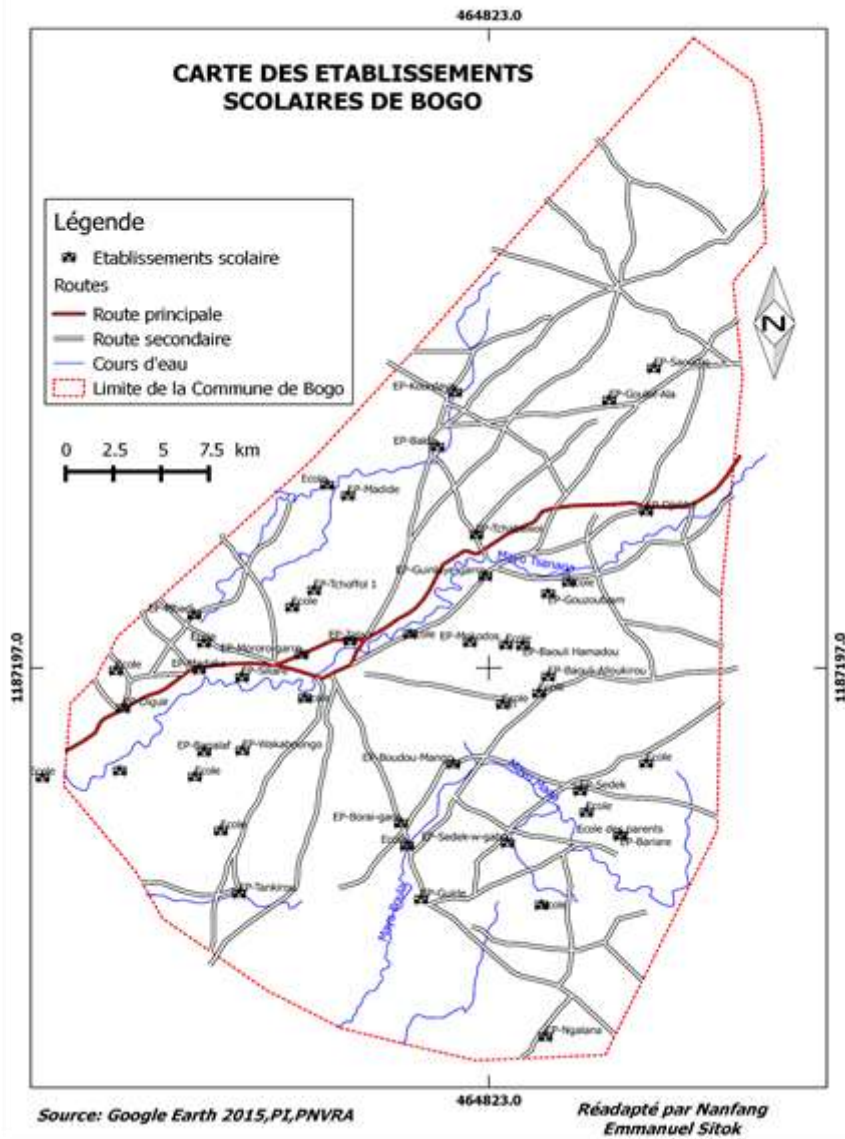
Eu égard des enjeux sur la gestion des terres, il faut ainsi entreprendre des mesures en vue d'une utilisation durable des terres. Pour ce faire un plan sommaire est nécessaire pour définir les espaces et leur utilisation dans le centre urbain. Pour le reste des villages un plan de gestion des espaces est nécessaire pour éviter tout abus.

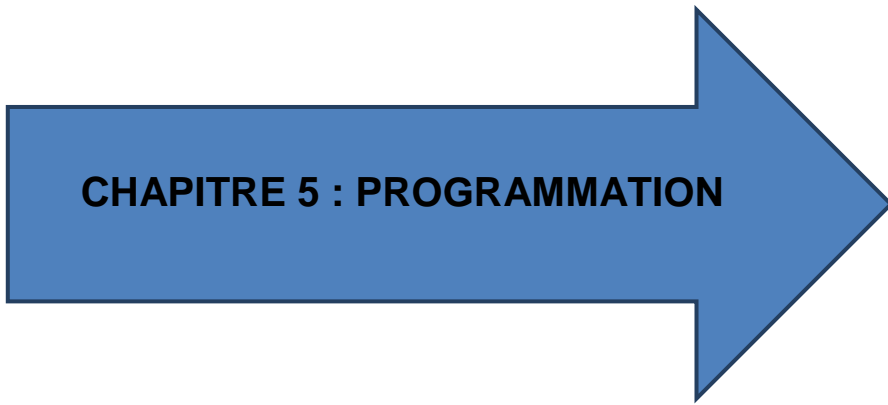
Tableau Matrice diagnostic des ressources naturelles assorti d'une esquisse de PUGDT de l'espace communal

Ressources	Localisation	Potentiel	Utilisateurs / utilisations	Contrôle	Mode de gestion	Tendances	Problèmes / contraintes	Actions à entreprendre
Savanes arbustives	Tout l'espace communal	Non estimé	Populations riveraines	Aucun	Incontrôlé	Abattage pour bois de chauffe	Déforestation	Inventaire des espaces à protéger Délimitation des espaces protégés
Forêt communal	Ouroyaya djiddel	300 Ha 200 Ha	Non exploité	Commune MINFOF Populations (Comités de gestion)	Contrats avec des opérateurs économiques	Déforestation et savanisation	Exploitation clandestine	Renforcement des capacités des communautés en techniques de gestion
Parcelle inondable		Agriculture Pisciculture	Populations riveraines	Pas de contrôle	Non exploité	Envasement	Enclavement des zones inondables	valorisation du potentiel des zones inondables concernant l'agriculture et la pisciculture Désenclavement des zones d'inondation
sable	Village riverain du mayo	Non estimé	Villageois	Pas de contrôle	Anarchique	Fragilisation des berges des mayo	Eboulement des rives (berges) des mayo	Interpellation des autorités pour les modalités de mise en valeur des sites
Parcelles agricoles	Tout le territoire communal	Plusieurs variétés de cultures de rente et	Populations locales	Pas de contrôle	Mixte : traditionnel et semi-moderne	Baisse de rendement	Faible productivité de l'activité agricole Accès difficiles aux intrants et aux marchés	Mise en place des coopératives agricoles Renforcement de l'encadrement agricole

PLAN COMMUNAL DE DEVELOPPEMENT (PCD) DE BOGO 2014

Ressources	Localisation	Potentiel	Utilisateurs / utilisations	Contrôle	Mode de gestion	Tendances	Problèmes / contraintes	Actions à entreprendre
		vivrières					<ul style="list-style-type: none"> - Faible organisation des producteurs - Enclavement des zones de production 	Aménagement des pistes rurales
Cours d'eau	Traverse toute la commune	Pêche, lessive, baignade	Populations riveraines	Pas de contrôle	Libre d'accès	Pollution du cours d'eau	<ul style="list-style-type: none"> - Irrégularité des pluies et faible quantité d'eau 	Former les populations sur les techniques d'irrigations agricoles et en aquaculture





CHAPITRE 5 : PROGRAMMATION

Liste des villages par ordre de priorités de financement

Nom Des Village	Ordre De Financement	Observation/Justification
Espace urbain	1 ^{er}	
Madaka	2 ^{ème}	
Saoudjo	3 ^{ème}	
Bagalaf	4 ^{ème}	
Ouro-mésséré	5 ^{ème}	
Siliaré	6 ^{ème}	
Diguir	7 ^{ème}	
Madidé garré	8 ^{ème}	
Dambaye	9 ^{ème}	
Mokodos	10 ^{ème}	
Bedji-bedji	11 ^{ème}	
Boudou mango	12 ^{ème}	
Borai garré	13 ^{ème}	
Tankirou	14 ^{ème}	
Djiddel Garré	15 ^{ème}	
Zina balang	16 ^{ème}	
Guinlaye	17 ^{ème}	
Sedek garré	18 ^{ème}	
Mororo	19 ^{ème}	
Sedek ouro-gabdo	20 ^{ème}	
Balda garré	21 ^{ème}	
Kourdaya	22 ^{ème}	
Tchabawol	23 ^{ème}	

5. Ressources mobilisables et echeances

Tableau des ressources mobilisables et echeances

Sources	Nature	Montant total	Année de mobilisation et montants			observations
			2015	2016	2017	
PNDP	SUBVENTION	75.000.000		75.000.000		Non remboursable et destinée aux microprojets agricoles, aux microprojets classiques
ETAT	BIP	95.028.000	95.028.000			Réhabilitation de la chefferie de Bogo construction des salles de casse, des points d'eau
FEICOM	Subvention et prêts	700.000.000		700.000.000		Construction de la cité municipale (60% sont remboursables, soit construction d'un hôtel de ville R+
COMMUNE	Ressources propres	554.880.000	234.880.000	160.000.000	160.000.000	Construction des salles de classe, des latrines, des points d'eau potable
ETAT	PIP	405.000.000	135.000.000	135.000.000	135.000.000	Rehabilitation de la digue de Walewol,
		1 829 908 000	464 908 000	1070 000 000	295 000 000	

Elaboration du Cadre de Dépense à Moyen Terme (CDMT)

L'examen des comptes administratifs, les plans de campagne et de gestion des trois (3) dernières années dans ses rubriques investissements nous ont inspiré à CDMT ci-dessous. C'est ainsi que la commune s'est dotée d'un cadre de dépenses à moyen terme, avec la participation active des conseillers municipaux et des forces vives de la commune. L'interaction ésentéentre les participants a conduit à l'élaboration d'un CDMT. Au terme des travaux, les résultats ont été présenté et validés en plénière. Ils se présentent comme suit :

Cadre de dépenses à moyen terme (CDMT) sur trois (3) années : 2015-2016-2017 dans la commune de Bogo

Projet	Coût Total	Contribution de chaque partenaire	Source de financement	Lieu d'implantation	Année de Réalisation			Partenaires	observations
					2015	2016	2017		
Aides et secours aux populations vulnérables	1 500 000	1 500 000	BIP/ ETAT	Espace communal	X			MINAS	
Réhabilitation de la digue	225 000 000	225 000 000	BIP/ETAT	Walewol	X	X	X	MINTP	Programme
Entretien routier axes : Bogo-Mokodos-Sedek (20km)	180 000 000	180 000 000	BIP/ETAT	Bogo-Mokodos-Sedek	X	X	X	MINTP	Programme
Entretien routes communales (154 km)	27 778 000	27 778 000	BIP/ETAT	Espace communal	X			MINTP	
Etude de faisabilité en vue de la réalisation d'un ouvrage de	4 900 000	4 900 000	Commune	Borai		X		MINTP	

PLAN COMMUNAL DE DEVELOPPEMENT (PCD) DE BOGO 2014

franchissement sur le mayo Boula									
Construction d'un bloc de 02 salles de classe	19 000 000	19 000 000	19 000 000	EP Sedek	X				MINEDUB
Equipement des salles de classe en bureau de maitre	250 000	250 000	BIP/ETAT	EP Sedek	X				MINEDUB
Equipement en 60 tables- bancs	1 800 000	1 800 000	BIP/ETAT	EP Sedek	X				MINEDUB
Construction d'un bloc de 02 salles de classe	19 000 000	19 000 000	Commune	EP Tchhoffol	X				MINEDUB
Construction d'un bloc de 02 salles de classe	19 000 000	19 000 000	Commune	EP Bilingue Bogo	X				MINEDUB
Construction d'un bloc de 02 salles de classe	19 000 000	19 000 000	Commune	EP Almoustakbal	X				MINEDUB
Construction d'un bloc de 02 salles de classe	19 000 000	19 000 000	Commune	EP Djiddel	X				MINEDUB
Réhabilitation de 04 salles de classe	12 000 000	12 000 000	Commune	EP bagalaf	X				MINEDUB
Construction d'un bloc de latrines	3 500 000	3 500 000	Commune	E.M Bogo sirataré	X				MINEDUB
Construction d'un bloc de	3 500 000	3 500 000	Commune	EP Mororo	X				MINEDUB

PLAN COMMUNAL DE DEVELOPPEMENT (PCD) DE BOGO 2014

latrines									
Construction d'un bloc de latrines	3 500 000	3 500 000	Commune	EP Bedji bedji	X				MINEDUB
Construction d'un bloc de latrines	3 500 000	3 500 000	Commune	EP Bogo garré	X				MINEDUB
Construction d'un bloc de 02 salles de classe	19 000 000	19 000 000	Commune	EP Diguir		X			MINEDUB
Construction d'un bloc de 02 salles de classe	19 000 000	19 000 000	Commune	EP Madidé		X			MINEDUB
Construction d'un bloc de 02 salles de classe	18 000 000	1 800 000	Commune	EP Saoudjo		X			MINEDUB
		16 200 000	PNDP						
Construction d'un bloc de 02 salles de classe	19 000 000	19 000 000	Commune	EP Sedk ouro gabdo			X		MINEDUB
Construction d'un bloc de 02 salles de classe	19 000 000	19 000 000	Commune	EP Baouli ardo djaniré		X			MINEDUB
Achèvement de la résidence du maire	25 000 000	25 000 000	Commune	Bogo	X				MINHDU
Construction d'un hangar avec 02 bureaux attenants	4 900 000	4 900 000	Commune	Hotel de ville	X				MINHDU
Réhabilitation de 10 km de voirie urbaine	40 000 000	40 000 000	Commune	Bogo centre	X				MINHDU

PLAN COMMUNAL DE DEVELOPPEMENT (PCD) DE BOGO 2014

Construction d'un hôtel de ville R+1	200 000 000	20 000 000	Commune	Bogo centre		X		MINHDU	Remboursable pendant 10 ans ; 6 000 000 / an
		180 000 000	FEICOM						
Construction de la cité municipale	500 000 000	50 000 000	Commune	Bogo centre		X		MINHDU	Remboursable pendant 10 ans ; 45 000 000 / an
		450 000 000	FEICOM						
Réaménagement des sites reboisés de 2012	8 100 000	8 100 000	BIP/ETAT	Ouro yaya Et Djiddel	X			MINFOF	
Construction d'un forage équipé en PMH	8 000 000	8 000 000	BIP/ETAT	Zinabalang	X			MINEE	
Construction d'un forage équipé en PMH	8 000 000	8 000 000	BIP/ETAT	Tankirou	X			MINEE	
Construction d'un forage équipé en PMH	8 000 000	8 000 000	BIP/ETAT	Gouzoublam	X			MINEE	
Construction d'un forage équipé en PMH	8 000 000	8 000 000	BIP/ETAT	Tchoffol	X			MINEE	
Construction d'un forage équipé en PMH	8 000 000	8 000 000	BIP/ETAT	Boudou	X			MINEE	
Etude de faisabilité pour l'extension du réseau ENEO sur 5 km à partir de l'hôpital de	4 900 000	4 900 000	Commune	Magoumai Et Hiranguéwo		X		MINEE	

PLAN COMMUNAL DE DEVELOPPEMENT (PCD) DE BOGO 2014

Siliaré									
Construction d'un forage équipé en PMH	8 000 000	8 000 000	Commune	Ardéo foubé (Tankirou)			X	MINEE	
Construction d'un forage équipé en PMH	8 000 000	8 000 000	Commune	Guinlaye			X	MINEE	
Construction d'un forage équipé en PMH	8 000 000	8 000 000	Commune	Djoutgo garré (Mororo)			X	MINEE	
Construction d'un forage équipé en PMH	8 000 000	8 000 000	Commune	Gagnéri (Kourdaya)			X	MINEE	
Construction d'un forage équipé en PMH	8 000 000	8 000 000	Commune	Bedji-bedji Baldaré		X		MINEE	
Construction d'un forage équipé en PMH	8 000 000	400 000	Commune	Dambaye		X		MINEE	
		7 600 000	PNDP						
Etude de faisabilité pour l'extension du réseau ENEO sur 5 km à partir de Tourmatal	4 900 000	4 900 000	Commune	Mokodos		X		MINEE	
Etude de faisabilité en vue de la réalisation d'une mini adduction d'eau	4 900 000	4 900 000	Commune	Guinlaye		X		MINEE	
Etude de	4 900 000	4 900 000	Commune	Tchabawol		X		MINEE	

PLAN COMMUNAL DE DEVELOPPEMENT (PCD) DE BOGO 2014

faisabilité en vue de la réalisation d'une mini adduction d'eau									
Réhabilitation d'un bloc de latrines	4 900 000	4 900 000	BIP/ ETAT	CSI de Sedek	X			MINSANTE	
Réhabilitation d'un bloc de latrines	4 900 000	4 900 000	BIP/ ETAT	CSI de Bagalaf	X			MINSANTE	
Réhabilitation d'un bloc de latrines	4 900 000	4 900 000	BIP/ ETAT	CSI de Madaka	X			MINSANTE	
Réhabilitation d'un bloc de latrines	4 900 000	4 900 000	BIP/ ETAT	CSI de Borai	X			MINSANTE	
Appui à l'informatisation de l'enregistrement des artisans	1 000 000	1 000 000	BIP / ETAT	Mairie	X			MINPMEESA	
Construction d'un hangar	4 985 000	4 985 000	Commune	Marché de Dambaye	X			MINCOMMERCE	
Transformation d'un hangar en 12 boutiques	10 000 000	10 000 000	Commune	Marché de Bogo	X			MINCOMMERCE	
Construction d'une aire d'abattage	4 985 000	4 985 000	Commune	Djiddel	X			MINEPIA	
Construction d'un forage	15 000 000	2 250 000	Commune	Bagalaf			X	MINEPIA	
		12 750 000	PNDP						

PLAN COMMUNAL DE DEVELOPPEMENT (PCD) DE BOGO 2014

pastoral équipé et alimenté à l'énergie solaire									
Aménagement d'un bas-fond avec un forage à énergie solaire	20 000 000	3 000 000	Commune	Ouro mésséré		X		MINESEC	
		17 000 000	PNDP						
Construction d'un bloc de 02 salles de classe	20 000 000	2 000 000	Commune	CES de Madaka		X		MINESEC	
		18 000 000	PNDP	CES de Balda					
Construction d'un bloc de 02 salles de classe	21 000 000	21 000 000	Commune				X	MINESEC	

5.2. Cadre sommaire de gestion environnementale du CDMT

5.2.1. Cadre sommaire de gestion environnementale du CDMT

Au-delà de l'amélioration de la condition de vie des populations, les projets et activités planifiés dans le CDMT sont susceptibles de provoquer des impacts socio-économiques et environnementaux négatifs. Il est donc important d'analyser et de prendre en compte ces effets non souhaitables afin de mieux les maîtriser/atténuer et d'optimiser les impacts positifs.

5.2.2. Principaux impacts socio-environnementaux potentiels et mesures d'optimisation ou d'atténuation envisageables

Le tableau ci-après récapitule les impacts sociaux et environnementaux des projets planifiés dans le CDMT ainsi que les mesures d'optimisation des effets positifs et d'atténuation des effets négatifs.

Tableau: Impacts socio-environnementaux potentiels et mesures d'optimisation et d'atténuation des projets à mettre en œuvre dans le CDMT

Type de microprojets	Impacts positifs	Mesures d'optimisation	Impacts négatifs	Mesures d'atténuation
Microprojets hydrauliques : - 02 études de faisabilité en vue de la réalisation de mini adduction d'eau potable dans les villages de Guinlaye et Tchabawol - Construction de 10 forages positifs équipés de pompe à motricité humaine -	- Réduction du taux des maladies liés à l'eau dans les villages - Renforcement de la dynamique des populations à travers la mobilisation des fonds - Amélioration de la gouvernance locale à travers l'institution des comités de gestion - Amélioration des revenus (main d'œuvre locale) à travers augmentation des offres d'emploi pour la construction et la réhabilitation des AEP	- Sensibiliser les communautés sur les mesures d'hygiène et d'assainissement - Mettre en place des comités de gestion suivant un processus participatif, prenant en compte les minorités et l'aspect genre - Recruter le personnel sur une base concurrente et transparente - Privilégier le recrutement des locaux dans la main d'œuvre à mobiliser, ainsi que la technique HIMO.	- Impacts liés aux choix de site - Risques liés à l'acquisition des terres pour l'implantation du microprojet - Risque de déplacement involontaire - Pollution du point d'eau par les produits de traitement, phytosanitaires, par les latrines, les animaux - Risque de perte des espèces ligneuses	- Eviter d'implanter les ouvrages dans les zones sensibles (marécages, lieux sacrés, parcs et aires protégées, etc.) - Négocier auprès des propriétaires des sites et leur expliquer le bien fondé du projet dans la communauté - Activer le plan de recasement - Compenser les personnes affectées conformément aux dispositions du PDIR - Formation du comité de gestion au dosage à l'eau de javel dans les puits ; - Interdire les champs et les latrines dans les alentours des

Type de microprojets	Impacts positifs	Mesures d'optimisation	Impacts négatifs	Mesures d'atténuation
				points d'eau - Construction des barrières de protection et des rigoles d'évacuation des eaux - Reboiser les sites si nécessaires - Réaliser des Etudes d'Impacts Socio-Economiques (EISE) pour chaque ouvrage à construire
Microprojets d'électrification - Etude de faisabilité en vue Extension du réseau ENEO aux quartiers Magoumai et Hiranguéwo - Etude de faisabilité en vue de l'extension du réseau ENEO au viillage Mokodos -	- Amélioration du cadre et des conditions de vie (Santé, éducation ...) - Développement des activités économique - Création des emplois - Réduction de l'exode rural	- Sensibiliser les populations sur l'importance de la pérennisation des infrastructures - Privilégier le recrutement des locaux dans la main d'œuvre à mobilise	- Risques sur la sécurité des personnes - Risque de destruction des exploitations agricoles et habitats - Destruction de la biodiversité (dégagement du site) - Risques d'incendies	- Respecter les normes techniques de construction ou installation des infrastructures - Compenser les personnes affectées/ touchées - Sensibiliser et impliquer les populations lors du remplissage du formulaire d'examen environnemental
Micro-projets Routier Saoudjo –Djiddel (14km) ; Saoudjo –Guinlaye (22km) Kourdaya –Balda (2km) ; Tchabawol –Bogo en passant par Guinlaye (12km) ;	- Désenclavement des localités - Facilitation des mouvements des personnes et transports des biens - Développement économique	- Mise en place et équipement des comités d'entretien des routes	- Pollution par les poussières dues au transport des matériaux et circulation des engins - Perte des espèces ligneuses liée au dégagement du site	- Arroser les endroits des travaux avec de l'eau provenant des cours d'eau permanent - Prévoir un plan de reboisement aux abords des routes

PLAN COMMUNAL DE DEVELOPPEMENT (PCD) DE BOGO 2014

Type de microprojets	Impacts positifs	Mesures d'optimisation	Impacts négatifs	Mesures d'atténuation
<p>Djiddel-Guinlaye (9km)</p> <p>Zinabalang-Guirvidig (15km) ;</p> <p>Mokodos- Guinley (4km)</p> <p>Mokodos-Bogo (7km) ;</p> <p>Boudou mango-Borai (5km)</p> <p>Boudou mango- Sedek garré (7km) ;</p> <p>Borai- Bogo (10km) ;</p> <p>Tankirou-Bogo (14km) ;</p> <p>Tankirou- Yoldéo (4km)</p> <p>Sedek garré- Bogo (14km) ;</p>				
<p>Micro-projets sociaux de base (éducatifs et sanitaires)</p> <p>Construction de 12 blocs de 2 salles de classes</p> <p>04 blocs de latrines dans l'éducation de base</p>	<ul style="list-style-type: none"> - Création des emplois - Amélioration des revenus dans la zone du projet - Réduction du taux d'exode rural <i>Amélioration de l'accès aux services sociaux de base</i> - Amélioration des conditions de fréquentation des élèves ; - Facilitation de l'accès aux soins de santé ; - Développement des activités socio-économiques ; - Amélioration des conditions de fréquentation des élèves ; - Facilitation de la 	<ul style="list-style-type: none"> - Privilégier le recrutement des locaux dans la main d'œuvre à mobiliser dans la pratique utilisant la technique HIMO - Sensibiliser les populations sur les techniques de mobilisation des fonds pour le financement des projets communautaires - Sensibiliser les populations sur la maîtrise d'ouvrages - Mettre en place les comités de vigilance 	<ul style="list-style-type: none"> - Risque de marginalisation des populations vulnérables - Erosion due à l'exploitation des zones d'emprunts/ carrières de graviers ou de sable, et/ou à l'excavation du site du projet - Pollution de l'air par les poussières dues au transport des matériaux et circulation des engins - Perte des espèces 	<ul style="list-style-type: none"> - Faire en sorte que les infrastructures profitent à toutes les couches sociales. - Remettre en état les zones d'emprunt, en respectant les pentes du terrain naturel - Reboiser les zones affectées - Arroser les endroits des travaux avec de l'eau provenant des cours d'eau permanent - Reboiser les alentours de l'ouvrage

PLAN COMMUNAL DE DEVELOPPEMENT (PCD) DE BOGO 2014

Type de microprojets	Impacts positifs	Mesures d'optimisation	Impacts négatifs	Mesures d'atténuation
	<ul style="list-style-type: none"> formation professionnelle ; - Facilitation de l'insertion socioprofessionnelle 		<ul style="list-style-type: none"> lignes liées au dégagement du site 	
<p>Micro-projets agricoles : Appui à la viabilisation et l'aménagement d'un bas-fond</p>	<ul style="list-style-type: none"> - Création des emplois - Amélioration des revenus dans la zone du projet - Réduction du taux d'exode rural - Promotion de l'auto-emploi - Améliorer l'alimentation et partant la santé des populations 	<ul style="list-style-type: none"> - Privilégier le recrutement des locaux dans la main d'œuvre à mobiliser, utiliser la technique HIMO - Organiser les producteurs en coopératives structurées et viables 	<ul style="list-style-type: none"> - Destruction du couvert forestier pour le dégagement des parcelles - Pollution des eaux par des produits phytosanitaires 	<ul style="list-style-type: none"> - Privilégier les techniques agricoles respectueuses de l'environnement : agroforesterie, agroforesterie
<p>Construction d'une aire d'abattage à Djiddel</p> <p>Construction d'un forage pastoral équipé et alimenté à l'énergie solaire à Bagalaf</p>	<ul style="list-style-type: none"> - Création des emplois - Amélioration des revenus dans la zone du projet - Réduction du taux d'exode rural - Lutte braconnage - Améliorer l'alimentation et partant la santé des populations 	<ul style="list-style-type: none"> - Organiser les producteurs en coopératives structurées et viables - Assurer les formations et l'encadrement des groupes des producteurs 	<ul style="list-style-type: none"> - Risque des conflits agro pastorales - Production des odeurs nauséabondes - Pollution des cours d'eau - Perturbation des débits des cours d'eau utilisés pour les étangs 	<ul style="list-style-type: none"> - Interdiction de l'élevage en divagation - Construire les fermes à l'écart des habitations - Promotion de l'agriculture intégrée (compostage, utilisation des résidus agricoles pour l'alimentation des animaux)

5.2.3. Plan sommaire de gestion de l'environnement du CDMT

Le plan sommaire de gestion de l'environnement dans le cadre de l'exécution du PCD est présenté dans le tableau ci-après.

Tableau 410 : Plan sommaire de gestion de l'environnement

Mesures environnementale	Tâches	Acteurs de mise en œuvre	Périodes			Acteurs de suivi	Observations
			2015	2016	2017		
Réaliser les études sommaires d'impacts environnementaux avant l'exécution de tout micro projet communal	<ul style="list-style-type: none"> - Préparer les TDR ; - faire approuver les TDR ; - réaliser les études proprement dites 	<ul style="list-style-type: none"> - Mairie (Maître d'ouvrage) - ACD (Maître d'œuvre) 				<ul style="list-style-type: none"> - DDMINEP ED - PNDP - ACD - Conseil municipal 	
Utilisation systématique du formulaire d'examen socio environnemental lors du montage de tous les microprojets au niveau de la commune	<ul style="list-style-type: none"> - Remplissage du formulaire par les bénéficiaires ; - Identification des impacts socio-environnementaux possible ; - Mesures d'atténuation/ optimisation à envisager 	<ul style="list-style-type: none"> - Bénéficiaires des projets ; - Sectoriels - ACD 				<ul style="list-style-type: none"> - DDMINEP ED - PNDP - ACD - Conseil municipal 	Chaque formulaire est annexé au dossier projet
Formation de l'ACD et le Comité de suivi du PCD aux questions environnementales et au cadre de gestion environnementale et sociale du PNDP	<ul style="list-style-type: none"> - Préparer les TDR - Inviter les participants ; - Tenir l'atelier 	PNDP				<ul style="list-style-type: none"> - PNDP - Commune (Maire, SG) 	
Inscription dans le budget communal des provisions pour les compensations des personnes déplacées	Inventaires des personnes déplacées et des biens endommagés au cours du montage des projets	Mairie/Conseil municipal				<ul style="list-style-type: none"> -Mairie - DDMINDCAF 	Les frais y afférents sont pris en charge par la Commune pour les projets PNDP et par l'état pour les projets BIP
Suivi du plan de gestion environnementale et sociale des projets retenus	<ul style="list-style-type: none"> - extraction des mesures environnementales des projets ; - élaboration d'un plan de suivi des mesures 	<ul style="list-style-type: none"> - ACD - Comité de suivi du PCD 				<ul style="list-style-type: none"> - DDMINEP ED - PNDP - ACD - Conseil municipal 	Elaborer un mécanisme de suivi du plan de gestion environnementale
Intégration systématique des rampes d'accès pour handicapés, des		<ul style="list-style-type: none"> - Consultants, - Conseil municipal, 				<ul style="list-style-type: none"> - DDMINEP ED - PNDP - ACD 	Les coûts y afférents doivent être intégrés dans les coûts de

PLAN COMMUNAL DE DEVELOPPEMENT (PCD) DE BOGO 2014

Mesures environnementale	Tâches	Acteurs de mise en œuvre	Périodes			Acteurs de suivi	Observations
			2015	2016	2017		
points d'eau, des latrines, des dispositifs de traitement des déchets dans les projets de construction		- Chef SAS				- MINAS	la conception du microprojet
Activation et formation des comités locaux de gestion des infrastructures aux questions environnementales et au cadre de gestion environnementale et sociale	Former les comités sur la maintenance des ouvrages	- Commune - ACD - Prestataire - Comité de suivi				- DDMINEP ED - PNDP - Conseil municipal	

5.3 Plan d'investissement annuel 2015

Ici tous les projets programmés pour être réalisés en 2015 ont été extraits du CDMT pour être analysés et ventilés dans ce cadre d'investissement annuel et faisant ressortir le coût, la contribution de chaque partenaire, la source de financement, le lieu d'implantation et surtout la période de réalisation, subdivisée en quatre (4) trimestres.

Projet	Coût Total	Contribution de chaque partenaire	Source de financement	Période de réalisation				Lieu d'implantation	Partenaires
				T1	T2	T3	T4		
Achèvement de la résidence du maire	25 000 000	25 000 000	Commune					Bogo	MINH DU
Aides et secours aux populations vulnérables	1 500 000	1 500 000	BIP/ ETAT					Mairie	MINAS
Réhabilitation de la digue	225 000 000	225 000 000	BIP/ETAT					Walewol	MINTP
Entretien routier axes : Bogo-Mokodos-Sedek (20km)	180 000 000	180 000 000	BIP/ETAT					Bogo-Mokodos-Sedek	
Entretien routes communales (154 km)	27 778 000	27 778 000	BIP/ETAT					Espace communal	
Construction d'un bloc de 02 salles de classe	19 000 000	19 000 000	19 000 000					E.P Sedek	MINEDUB
Equiperment des salles de classe en bureau de maitre	250 000	250 000	BIP/ETAT					E.P Sedek	
Equiperment en 60 tables- bancs	1 800 000	1 800 000	BIP/ETAT					EP Sedek	
Construction d'un bloc de 02 salles de classe	19 000 000	19 000 000	Commune					E.PTchoffol	
Construction d'un bloc de 02 salles de classe	19 000 000	19 000 000	Commune					E.P Bilingue de Bogo	
Construction d'un bloc de 02 salles de classe	19 000 000	19 000 000	Commune					E.P Almoustakbal	

PLAN COMMUNAL DE DEVELOPPEMENT (PCD) DE BOGO 2014

Construction d'un bloc de 02 salles de classe	19 000 000	19 000 000	Commune					E.P Djiddel	
Réhabilitation de 04 salles de classe	12 000 000	12 000 000	Commune					EP Bagalaf	
Construction d'un bloc de latrines	3 500 000	3 500 000	Commune					EM Sirataté	
Construction d'un bloc de latrines	3 500 000	3 500 000	Commune					EP Mororo	
Construction d'un bloc de latrines	3 500 000	3 500 000	Commune					EP Bédji-bédji	
Construction d'un bloc de latrines	3 500 000	3 500 000	Commune					EP Bogo garré	
Construction d'un hangar avec 02 bureaux attenants	4 900 000	4 900 000	Commune					Bogo	MINATD
Réhabilitation de 10 km de voirie urbaine	40 000 000	40 000 000	Commune					Espace urbain	MINH DU
Réaménagement des sites reboisés de 2012	8 100 000	8 100 000	BIP/ETAT					Ouro-yaya et Djiddel	MINEE
Construction d'un forage équipé en PMH	8 000 000	8 000 000	BIP/ETAT					Zinabalang	
Construction d'un forage équipé en PMH	8 000 000	8 000 000	BIP/ETAT					Tankirou	
Construction d'un forage équipé en PMH	8 000 000	8 000 000	BIP/ETAT					Gouzoublam	
Construction d'un forage équipé en PMH	8 000 000	8 000 000	BIP/ETAT					Tchoffol	
Construction d'un forage équipé en PMH	8 000 000	8 000 000	BIP/ETAT					Boudou	
Réhabilitation d'un bloc de latrines	4 900 000	4 900 000	BIP/ ETAT					CSI de Sedek	MINSANTE
Réhabilitation d'un bloc de latrines	4 900 000	4 900 000	BIP/ ETAT					CSI de Bagalaf	
Réhabilitation d'un bloc de latrines	4 900 000	4 900 000	BIP/ ETAT					CSI de Madaka	



**PLAN DE COMMUNICATION
SUR LA MISE EN ŒUVRE DU
PCD**

6. PLAN DE COMMUNICATION SUR LA MISE EN ŒUVRE DU PCD

La Communication occupe une place importante dans la mise en œuvre du Plan communal de Développement. Pour vulgariser son PCD la commune de Bogo se doit d'élaborer un plan de communication ou encore de marketing qui est une action qui vise à susciter des effets psychologiques sur les différents partenaires au développement et bailleurs de fonds afin de maximiser les opportunités de convention ou de partenariat. Ce plan marketing met en exergue toute action qui vise la promotion des activités à mener dans le PCD à travers les canaux de communication comme les médias (radio télévision, presse écrite...etc) Les rencontres avec les partenaires au développement et les bailleurs de fonds. Par ailleurs la commune peut faire la promotion de son PCD en publiant les extraits de son CDMT. Elle peut également porter des projets conjoints avec ses pairs dans le cadre de l'intercommunalité.

La commune peut aussi organiser des conférences débats, des déjeuners ou diners d'affaires avec ses partenaires. Toutes ces initiatives si elles sont bien élaborées participeront à une promotion fiable et diversifiée de la commune de Bogo vers des partenariats divers tant au plan national qu'à l'international.

Objectifs	Activités	Emetteur	Récepteur	Support/ Outils	Coût	Période	Indicateurs
COMMUNICATION INTERNE							
Assurer une bonne circulation de l'information en interne	Créer des adresses email pour chaque personnel	Chargé de communication	Conseiller Municipaux	Internet	100 000	1 fois l'an	Compte rendu sur le BP et autres
	Organiser les réunions de coordination des activités	Le Maire et tous les chefs de services	Le personnel communal et/ou les Conseillers municipaux	Kit de réunion	100 000	1 fois par mois	Compte rendu des réunions
	Instituer les tableaux d'affichages	Le Maire et tous les chefs de services	Le personnel communal et/ou les Conseillers municipaux et tous les usagers	Babillards	250 000	Annuel	Affiches
	Créer une boite à suggestion	Acteurs communaux	Acteurs communaux	Boite à suggestions	25 000	Annuel	Rapport des suggestions
COMMUNICATION EXTERNE							
<i>La communication avec les autorités et les sectoriels</i>							
Informier régulièrement les autorités nationales,	Produire et diffuser les rapports périodiques	Secrétaire Général	- Membres du gouvernement	Rapports périodiques	100 000	Semestre	Cahier de transmission

PLAN COMMUNAL DE DEVELOPPEMENT (PCD) DE BOGO 2014

Objectifs	Activités	Emetteur	Récepteur	Support/ Outils	Coût	Période	Indicateurs
régionales et locales des activités de la commune	d'activités		- Gouverneur - Sectoriels - Préfet				
La communication avec les populations de la commune bénéficiaires							
Sensibiliser les populations sur l'importance des activités de développement	Organiser les tournées d'information et de sensibilisation dans les villages	- Maires - Conseillers Municipaux	Communautés	Tournée de Mr le Sous-préfet	600 000	Mensuel	Compte rendu de tournée
Restituer le plan communal de développement aux populations pour les engager dans la mise en œuvre des actions convenues	Séance de restitution des PCD au niveau des communautés	- Maire - Conseillers Municipaux	Communautés	Plans communaux de développement	600 000	Trimestre	Compte rendu de sensibilisation
Informers les populations sur les activités et réalisations de la commune	Production des émissions radios, magazines TV et publication dans les journaux	Cellule de communication de la commune et exécutif municipal	Grand public	Médias locaux (Radios locales et presses locales, CRTV, et autres)	1 million	Mensuel	Supports audio et vidéo, affiches, dépliants, tracts, mailing
Promouvoir la gouvernance locale	Communiquer sur le budget et le compte administratif de la commune	Maire	Communautés	- Médias locaux - Site internet communal - Concertation avec les communautés - Babillard de la commune	200 000		Supports audio et vidéo, affiches, dépliants, tracts, mailing
Communication avec la société civile et le secteur privé							
Impliquer la société civile et le secteur privé dans la conduite des actions de développement	Organiser des rencontres avec la société civile et le secteur privé	Maire	Société civile / secteur privé	Correspondances	1000.000	Semestre	Signature des contrats de partenariat
Promouvoir la	Communiquer sur le budget	Maire	Communautés	- Médias locaux	200 000	Trimestre	Signature des contrats de

PLAN COMMUNAL DE DEVELOPPEMENT (PCD) DE BOGO 2014

Objectifs	Activités	Emetteur	Récepteur	Support/ Outils	Coût	Période	Indicateurs
gouvernance locale	et le compte administratif de la commune			- Site internet communal - Concertation avec les OE et la société civile de la commune			partenariat
Constituer une banque de données sur la société civile et le secteur privé	Mettre en place un répertoire et des contacts	Chargé de la communication	Maire	Listes des OCE et OSP	200 000	Trimestre	Répertoire disponible
Informier régulièrement la société civile et le secteur privé sur les activités de la commune	Concevoir et diffuser un rapport d'activités trimestriel	Chargé de la communication	Société civile, secteur privé	- Rapport d'activités trimestriel, semestriel et annuel - Site internet - Mailing	500 000	Trimestre	Liste de diffusion du rapport
Communication avec les partenaires techniques et financiers							
Identifier les partenaires	Constituer un répertoire des partenaires et leurs contacts	Chargé de la communication	Maires	Plan communal de développement	50 000	Trimestre	Répertoire disponible
Sensibiliser et impliquer les partenaires sur le processus de développement de la commune	Organiser des séances de travail et créer des cadres de concertation entre la commune et les partenaires	Chargé de la communication	Maires	Séances de travail	1 500 000	Semestre	Compte rendu disponible
Informier régulièrement les partenaires sur l'exécution du plan de développement et des autres activités de la commune	Produire et diffuser le rapport d'activités	- Maire - Conseillers Municipaux	Projets et programmes Bailleurs de fonds/ONG	Rapport d'activités	50 000	Mensuel	Rapport diffusé
Communication avec les élites extérieures et la diaspora							
Identifier les élites extérieures et la diaspora de la commune	Constituer un répertoire des fils et filles de la commune vivant hors du Cameroun	Chargé de la communication	Maires		50 000	Mensuel	Répertoire disponible
Sensibiliser et impliquer	Organiser des campagnes	Chargé de la	Maires	Campagnes	20 000	Mensuel	Compte rendu

PLAN COMMUNAL DE DEVELOPPEMENT (PCD) DE BOGO 2014

Objectifs	Activités	Emetteur	Récepteur	Support/ Outils	Coût	Période	Indicateurs
les élites extérieures et les élites de la diaspora dans le processus de développement de la commune	de sensibilisation auprès des élites extérieures et les acteurs de la diaspora	communication		d'information avec plan communal de développement comme support			disponible
Informier régulièrement les élites extérieures et la diaspora sur l'exécution du plan de développement et des autres activités de la commune	Produire et diffuser les rapports d'activités	- Maire - Conseillers municipaux	Elites extérieures diaspora	Rapport d'activités transmis par email ou diffusé sur le site internet de la commune	20 000	Hebdomadaire	Rapport diffusé
LA COMMUNICATION DE MASSE							
Informier le grand public sur les activités de la commune, l'élaboration et la mise en œuvre du plan communal de développement	Organiser des émissions sur les radios communautaires ou régionales	Chargé de la communication	Grand public	Médias de masse	100 000	Hebdomadaire	Nombre d'émissions diffusées
	Concevoir, mettre en ligne et actualiser régulièrement le site web de la commune	Chargé de la communication	Public national et international	Site internet	100 000	Quotidien	Site en ligne
	Organiser des points de presse	Chargé de la communication	Journalistes	Dossiers de presse	500 000	Mensuel	Publication des presses
	Réaliser des reportages et des documentaires sur les activités de la commune	Chargé de la communication	Grand public		2000 000	Trimestre	Supports vidéo, audio, affiches, etc.
	Créer et diffuser un journal communal	Chargé de la communication	Grand public		500 000	Mensuel	Nombre d'éditions
Actions de plaidoyer							
Rechercher des financements alternatifs pour la mise en œuvre du plan de développement	Organiser des rencontres avec les sectoriels	Maire	MINEPAT et les autres sectoriels	PCD et état de mise en œuvre	2 400 000	Mensuel	Rapports de rencontres
	Organiser des rencontres avec les bailleurs et des	Maire	Partenaires	PCD et état de mise en œuvre	1 000 000	Trimestre	Signatures des conventions

PLAN COMMUNAL DE DEVELOPPEMENT (PCD) DE BOGO 2014

Objectifs	Activités	Emetteur	Récepteur	Support/ Outils	Coût	Période	Indicateurs
	projets ainsi que les programmes						
	Organiser des rencontres avec les Opérateurs économiques du secteur privé	Maire	Chefs d'entreprise	PCD et état de mise en œuvre	1 000 000	Trimestre	Signatures des conventions
	Organiser des rencontres avec la diaspora	Maire	Diaspora		5 000 000	Annuel	Signatures des engagements



**MECANISME DE SUIVI-
EVALUATION**

7.1 Composition et attributions du comité de suivi-évaluation du PCD

Après la validation du PCD, la structure interne à l'institution communale devra être mise en place au sein de la commune pour coordonner la mise en œuvre, le suivi et l'évaluation du niveau de réalisation des interventions programmées dans le PCD. Il s'agit du Comité de Suivi du Plan Communal de Développement (PCD) de Bogu. La mise en place de ce comité sera officialisée par un arrêté municipal.

La composition du Comité de Suivi est modulable en fonction de la spécificité de l'ouvrage à réaliser. Cependant, il y a lieu de préciser que les Chefs traditionnels, (lawanes et djaoros), les Présidents des Comités de Développement, les membres des Comités de Concertation en leur qualité de mobilisateurs des populations et des ressources sont membres d'office de la sous-commission du Comité de Suivi Evaluation des projets inhérents à leurs villages ou grappes de villages.

S'agissant des sectoriels, ils sont tous membres du Comité de Suivi Evaluation et leur intégration au sein des sous-commissions sera fonction de leur implication de par leurs missions organiques par rapport à la mise en œuvre du projet. Le tableau suivant présente la composition sommaire de Comité de suivi du PCD. A titre d'illustration, la sous-commission chargée de la réalisation des infrastructures (Travaux de construction des bâtiments, les aires de jeux, ...) sera nécessairement composée du MINTP, MINDUH, MINEP ...

Tableau: Composition du Comité de suivi du PCD

N°	Désignation	Noms et Prénoms
Membres Permanents		
01	Président	Mr Boubou Hamadou 1 ^{er} adjoint au maire
02	Rapporteur	Mme Djoubaidatou ACD
03	Membre	Mr Ousman Tchari 2 ^{ème} adjoint au maire
06	Membre	Mme Astadjouma 3 ^{ème} adjoint au maire
07	Membre	Mr Hamidou Oumarou 4 ^{ème} adjoint au maire
08	Membre	Mr Abdouraman Boubou
		Mr Tchama Godjé
		Mr Abba Yaya

Les attributions dudit comité sont :

- S'assurer de la conformité des activités, du calendrier de déroulement, des moyens et responsabilités prévues ;
- Interpeller régulièrement l'exécutif communal sur les écarts observés par rapport à l'exécution des actions programmées dans le PCD,
- Jouer le rôle d'interface entre les comités de concertation installés dans les villages et l'exécutif,
- Rendre compte au conseil municipal de la mise en œuvre du PCD
- Présenter à l'exécutif communal le rapport trimestriel d'activités.
- Suivre au jour le jour l'exécution des travaux inscrits dans le PIA en veillant à la prise en compte des aspects sociaux environnementaux dans les dits projets.
- Elaborer chaque année le PIA avec le conseil municipal
- Actualiser le PCD après trois (03) ans

A l'exception des responsables sectoriels et élus qui sont d'office membres du comité, les autres membres doivent remplir les conditions suivantes :

- Avoir suivi de bout en bout la mise en œuvre du processus de planification locale dans la commune en vue de l'élaboration du PCD
- Etre conseiller municipal ou acteur de développement intervenant sur le territoire de la commune
- Etre disponible et accepter de travailler sans rémunération

- Savoir lire et écrire.

7.2 Indicateurs de suivi et d'évaluation (par rapport au PIA)

La coordination du suivi de la mise en œuvre du PIA est assurée par le maire de la commune. De façon opérationnelle, le comité communal de suivi évaluation suit au quotidien la mise en œuvre des actions programmées dans le Plan d'Investissement annuel et rend compte au maire.

Au niveau de chaque village, le comité de concertation va suivre la mise en œuvre des actions dans la communauté et rendre compte au comité communal de suivi évaluation.

Le comité communal de suivi évaluation de la mise en œuvre du PCD doit se réunir chaque trimestre pour évaluer le niveau d'atteinte des résultats et de réalisation des activités.

Dans la mise en œuvre, des indicateurs de suivi-évaluation devront être pris en compte pour servir de point de référence afin de s'assurer de l'effectivité des réalisations prévues, les moyens utilisés et les résultats obtenus ainsi que les délais de temps tels que prévus.

Le tableau suivant présente les indicateurs de suivi-évaluation pour chaque secteur dans le cadre de la mise en œuvre du PIA.

Tableau : Indicateur de suivi –évaluation du PIA

Secteur	Indicateur Général	Indicateurs secondaires
Hydraulique	<ul style="list-style-type: none"> - % d'accès à l'eau potable en milieu urbain. - % d'accès à l'eau potable en milieu rural 	<ul style="list-style-type: none"> - Nombre de points d'eau potable aménagés et fonctionnels. - Nombre de points d'eau potable réhabilités. - Nombre comité de gestion mis en places et fonctionnels - Distance du ménage le plus éloigné par rapport au point d'eau potable - Nombre de campagnes de formation au traitement de l'eau.
Education	Taux de jeunes scolarisables ayant un accès facile à une éducation de qualité.	<ul style="list-style-type: none"> - Nombre d'équipements et infrastructures scolaires acquis; - Qualité et quantité du personnel enseignant affecté ; - Ratio Maitre/Elèves. - Taux de réussite scolaire ; - Nombre d'élèves par salle de classe. - Nombre d'équipements et d'infrastructures installées.
Electrification	Quantité d'énergie générée	- Linéaire du réseau de distribution d'électricité fonctionnel
Agriculture et Développement rural	Nombre/ quantité de produits agricoles sur le marché.	<ul style="list-style-type: none"> - Nombre de coopératives agricoles viables mis en place. - Nombre de campagnes de sensibilisation organisées sur la maîtrise des techniques d'agriculture. - Parc à bois mis en place dans l'espace urbain - Nombre de pépinière mis en place - Nombre de financements obtenus auprès des programmes (PACA, ACEFA etc...).
Elevage	Nombre / quantité de produits de l'élevage sur le marché	<ul style="list-style-type: none"> - Nombre de fermes porcines, avicoles, caprines mises en place - Nombre d'association/coopératives mises en place - Nombre d'étables d'embouche bovine mis en place
Sports et éducation physique	Nombre d'infrastructure sportive dans la commune de Bogo	- Site disponible pour la construction d'un complexe multisport à Bogo

7.3 Dispositif, outils et fréquence du reportage

7.3.1 Dispositif

Dans le cadre de la mise en œuvre du PCD de Bogo, un dispositif de suivi (comité de suivi-évaluation) sera mis en place et travaillera en collaboration avec l'exécutif communal afin de l'informer sur le niveau de réalisation des actions planifiées, les écarts observés par rapport aux résultats attendu. Pour un suivi efficace, il est important de mettre en place un programme de renforcement des capacités des membres permanents du comité ainsi que le renforcement de sa coordination afin que l'information puisse circuler de façon optimale entre les communautés, l'exécutif municipal, les prestataires de service et les structures gouvernementales.

7.3.2 Outils et fréquences de suivi

Les outils les suivants seront nécessaires pour les activités :

- les fiches de suivi et évaluation (elles sont fonctions des activités à mener);
- le chronogramme de suivi des activités est élaboré par la sous-commission conformément à la programmation annuelles des activités à mener;
- les rapports périodiques d'avancement des activités. Ceux-ci se feront sur la base d'une périodicité à définir au préalable;

Toutefois, le tout premier outil auquel l'on doit faire recours reste les tableaux de planification contenu dans le présent PCD.

Processus d'élaboration du PIA et d'actualisation du CDMT.

Phase 1 : preparation

Periode	Sequence	Activite/outil	Parties prenantes	Duree	Produits
Début de l'année	Mobilisation des ressources	<ul style="list-style-type: none"> • Activation du Maire par le Secrétaire Général ou l'ACD pour engager les réflexions et les stratégies de mobilisation des ressources et leur échéance • Prise de contact par le Maire avec les bailleurs (classiques et autres partenaires au développement) de la commune pour avoir le niveau de leurs affectations de ressources à la commune • Prospection de nouvelles sources de revenus 	<ul style="list-style-type: none"> • SG • Agent Communal • Maire • CSE du PCD 	Continue	<ul style="list-style-type: none"> - Etat des ressources surs de la communes

PLAN COMMUNAL DE DEVELOPPEMENT (PCD) DE BOGO 2014

Periode	Sequence	Activite/outil	Parties prenantes	Duree	Produits
Fin du 3^e trimestre	Evaluation de la mise en œuvre du PIA de l'année (n)	<ul style="list-style-type: none"> Point sur les activités du PIA(n) réalisées et liquidées Point sur les activités du PIA(n) en cours de réalisations et dont les fonds sont bloquées et sûres Point sur les activités du PIA(n) en cours de réalisations et dont les paiements sont reportés Points sur les activités du PIA (n) non exécutées Point sur le niveau de prise en compte de mise en œuvre des ASE des projets de l'année n 	<ul style="list-style-type: none"> SG Agent Communal Maire CSE du PCD 		- Etat des activités de l'année (n) à reporter éventuellement en année (n+1)
Continue	Proposition d'un projet de priorités pour l'année (n+1)	<ul style="list-style-type: none"> Mise à jour de PROADP et production des états pour les projets réalisés en année (n) Extraction des projets du CDMT correspondant à l'année n+1 Collecte au niveau des villages et de l'espace urbain communal de nouvelles priorités potentielles issues des événements majeurs survenus en année (n) Proposition d'une nouvelle priorisation Prise en compte des ASE des projets de l'année n+1 	<ul style="list-style-type: none"> SG Agent Communal Maire 		- Projets de Priorités de la commune par secteur
	Elaboration d'un draft de PIA (n+1)	<ul style="list-style-type: none"> Affectation des emplois aux ressources sûres de la commune selon les priorités définies 			-
	Elaboration du PPM	<ul style="list-style-type: none"> Elaboration d'un PPM pour les MP inscrits dans le PIA 	<ul style="list-style-type: none"> SG Agent Communal Maire 		-

Phase 2 : atelier d'elaboration du PIA

Periode	Sequence	Activite/outil	Parties prenantes	Duree	Produits
	Préparation de l'atelier	<ul style="list-style-type: none"> Préparation des invitations Préparation technique et logistique 	<ul style="list-style-type: none"> SG Agent Communal Maire DD-MINEPAT Sectoriels clés CSDL 	Continue	- Etat des ressources sûres de la communes

PLAN COMMUNAL DE DEVELOPPEMENT (PCD) DE BOGO 2014

Periode	Sequence	Activite/outil	Parties prenantes	Duree	Produits
	Tenue de l'atelier	<ul style="list-style-type: none"> Présentation de l'état d'exécution du PIA de l'année (n) Présentations des projets du CDMT correspondant à l'année (n+1) Présentation du cadre sommaire de gestion environnemental du CDMT actualisé Présentation des priorités éventuelles non contenues dans le PCD Présentation des ressources sûres de l'année (n+1) Présentation du projet de PIA de l'année (n+1) Echanges et débats Ajustement du projet de PIA sur la base du consensus Présentation du nouveau PPM Elaboration de l'année 3 du nouveau CDMT 	<ul style="list-style-type: none"> SG Agent communal commissions techniques) DD-MINEPAT PTF [partenaire technique et financier] de la commune 	1 jour	

Phase 3 Actualisation du PIA

Periode	Sequence	Activite/outil	Parties prenantes	Duree	Produits
	Actualisation des documents	<ul style="list-style-type: none"> Elaboration d'un nouveau CDMT Actualisation des Cadres Logiques par secteur Intégration des nouvelles priorités dans le PCD Actualisation des données du PCD (Etats par secteurs) Actualisation du cadre sommaire de gestion environnementale 	<ul style="list-style-type: none"> SG Agent communal commissions techniques) DD-MINEPAT PTF [partenaire technique et financier] de la commune 		-

PLAN COMMUNAL DE DEVELOPPEMENT (PCD) DE BOGO 2014

Periode	Sequence	Activite/outil	Parties prenantes	Duree	Produits
	Validation des documents	- Validation des documents par le Conseil Municipal	•		-

CONCLUSION

Le Plan Communal de Développement est un outil de diagnostic des problèmes, de prise de conscience des atouts, d'orientation, de canalisation, de programmation et de planification du processus de développement d'une Commune. Il s'est imposé dans les politiques publiques depuis plus d'une décennie avec des résultats plus ou moins édifiants. Piloté par le PNDP, placé sous la tutelle administrative du MINEPAT depuis 2004, le PCD occupe désormais une place centrale dans le processus de développement des villages, de l'espace urbain et de l'institution communale en soi. Il s'agit en gros d'un outil de développement intégré, total, car issu des désidératas, des besoins, des souhaits, des problèmes des populations identifiés à chaque maillon de la société. Les objectifs visés par le PCD sont :

- D'assurer la prise en charge du développement du milieu par les communautés elles-mêmes d'une part et les acteurs locaux de développement d'autre part ;
- D'améliorer l'accès aux services de base, la sécurité alimentaire et les revenus des populations ;
- De contribuer à l'amélioration de la bonne gouvernance locale.

Plus spécifiquement, il est question :

- De traduire les problèmes et besoins des 22 villages et de la ville de Bogo en projets de développement
- D'organiser les actions de développement dans le temps et l'espace

Conformément à la méthodologie, consignée dans le manuel de planification élaboré par le MINEPAT, l'OAL a eu à conduire les opérations de diagnostic participatif dans 22 villages, dans l'espace urbain communal et dans l'institution communale. Ces diagnostics ont ressorti les problèmes des populations, les atouts et besoins suivant les différents secteurs, ainsi qu'une introduction à la planification au niveau endogène.

Ces problèmes analysés ont été capitalisés au niveau de l'atelier de planification. Les différentes idées de projet ont ainsi été planifiées, programmés sous la base des ressources mobilisées et mobilisables. Tout ceci en conformité avec la vision de développement de l'Etat et de l'exécutif municipal. Le coût total du plan est de : étalé sur une période de trois ans réajustable chaque année.

Le présent document donne une orientation générale des avancés de la Commune sur le chemin du progrès. Afin de faire du Cameroun, un pays émergent à l'horizon 2035, il est recommandé que l'exécutif municipal se fasse violence comme jamais il ne l'a faite. Pour ce faire, les acteurs devront bénéficier des renforcements des capacités sur les questions des enjeux de la décentralisation, de la recherche des partenaires, du montage, suivi et mise en œuvre des projets, de la gestion des ressources diverses, la maîtrise des TIC, la mobilisation sociale, la gestion des infrastructures, le

PLAN COMMUNAL DE DEVELOPPEMENT (PCD) DE BOGO 2014

lobbying.... Grosso modo, le chantier du développement de la Commune de Bogo est grand et fort évocateur du niveau de sous développement de la Commune.

ANNEXES

PLAN COMMUNAL DE DEVELOPPEMENT (PCD) DE BOGO 2014

SECTEUR : 30 CHANGEMENTS CLIMATIQUES								
PROBLEME : Baisse de la productivité agro-sylvopastorale et halieutique								
OBJECTIF SUPERIEUR : (DSCE) Assurer une gestion durable des ressources naturelles								
OBJECTIF GLOBAL : améliorer la productivité agro-sylvopastorale et halieutique								
Objectif spécifique	Résultats attendus	Indicateurs de résultats	Activités à entreprendre	Responsables	Partenaires/ Appui technique	Coûts estimatifs	Source de financement	
Objectif spécifique1 - Améliorer la productivité agricole	Augmentation des rendements et des productions culturales	Présence de parcelles délimitées	Aménagement des karals de Moutourwa en zone de production agricole exploitable en toute saison	Commune	MINADER, , PNDP, GIZ/ PADDL, SNV, Autres	PM	Commune	MINADER
		Présence de 03 coopératives	Appui à la création de 03 coopératives dans les filières niébé et oignon, Mouskwari	Commune	MINADER, , PNDP, GIZ/ PADDL, SNV, Autres			
		Présence des variétés améliorées	Mise à disposition des variétés de sorgho SP, mouskwari, riz adaptées et résistantes aux rudesses du climat	Commune	MINADER, , PNDP, GIZ/ PADDL, SNV, Autres			
Objectif spécifique 2 - Améliorer la productivité sylvicole	Augmentation des services et production/produits forestiers	Présence des 02 pépinières	Création de 02 pépinières publiques à la mairie et au poste forestier	Commune	MINADER, , PNDP, GIZ/ PADDL, SNV, Autres			
		15 hectares de forêts communales créées	Mise en place de 03 forêts communautaires sur 03 sites	Commune	MINADER, , PNDP, GIZ/ PADDL, SNV, Autres			
		30 brigades formées	Mise en place des brigades contre les feux de brousse et la coupe anarchique du bois	Commune	MINADER, , PNDP, GIZ/ PADDL, SNV, Autres			
		60	Formation de 60	Commune	MINADER,			

PLAN COMMUNAL DE DEVELOPPEMENT (PCD) DE BOGO 2014

	pépiniéristes formés	pépiniéristes (02 par village) sur les méthodes de création et de gestion de pépinière dans la commune		,PNDP, GIZ/PADDL, SNV, Autres			
	Nombre de pépinières privés	promouvoir la création des pépinières privées	Commune	MINADER, , PNDP, GIZ/PADDL, SNV, Autres			
	Marquage des zones délimitées	Délimitation des zones de pâturage	Commune	MINADER, , PNDP, GIZ/PADDL, SNV, Autres			
	Nombre de champs fourragers créés	Aménagement et gestion des parcelles fourragers	Commune	MINADER, , PNDP, GIZ/PADDL, SNV, Autres			
TOTAL							

PLAN COMMUNAL DE DEVELOPPEMENT (PCD) DE BOGO 2014

SECTEUR : 31 PETITE ENFANCE								
PROBLEME : Faible épanouissement de la petite enfance								
OBJECTIF SUPERIEUR : (DSCE)) Promouvoir la solidarité nationale et résorber les disparités les plus flagrantes entre les femmes et les hommes dans les groupes sociaux afin de préserver la paix sociale								
OBJECTIF GLOBAL : Améliorer le cadre et les conditions de vie des petits enfants								
Objectifs spécifiques	Résultats attendus	Indicateurs de résultats	Activités à entreprendre	Responsables	Partenaires/Appui technique	Coûts estimatifs	Source de financement	
Objectif spécifique1 Garantir aux enfants leur citoyenneté	Les actes de naissances sont établis chaque année aux enfants en âges scolaires	Nombre d'actes de naissance établis chaque année	Identification des enfants scolarisés sans acte de naissance, avec l'assistance des directeurs des écoles ;	Commune	UNESCO, FAO, UNICEF, MINESEC, MINEBASE, MINCOFF, PLAN Cam, et autres partenaires	2 000 000	Commune	MINATD
			Confection d'un répertoire des enfants sans acte de naissance	Commune	UNESCO, FAO, UNICEF, MINESEC, MINEBASE, MINCOFF, PLAN Cam, et autres partenaires	440 000	Commune	MINATD
			Organisation des séances de sensibilisation auprès des populations sur la nécessité d'établir un acte de naissance aux enfants	Commune	UNESCO, FAO, UNICEF, MINESEC, MINEBASE, MINCOFF, PLAN Cam, et autres partenaires	300 000	Commune	MINATD
			Organisation de 05 séances collectives d'audience foraine par an au sein de la commune en vue de la délivrance collective de	Commune	UNESCO, FAO, UNICEF, MINESEC, MINEBASE, MINCOFF, PLAN	2 500 000	Commune	MINATD

PLAN COMMUNAL DE DEVELOPPEMENT (PCD) DE BOGO 2014

			jugements supplétifs d'actes de naissance		Cam, et autres partenaires			
			Création de 04 nouveaux centres spéciaux d'état civil pour rapprocher davantage les populations de ces centres.	Commune	UNESCO, FAO, UNICEF, MINESEC, MINEBASE, MINCOFF, PLAN Cam, et autres partenaires	500 000	Commune	MINATD
			Identification de toutes les accoucheuses traditionnelles de l'arrondissement	Commune	UNESCO, FAO, UNICEF, MINESEC, MINEBASE, MINCOFF, PLAN Cam, et autres partenaires	350 000	Commune	MINATD
			Capacité les accoucheuses traditionnelles du système formel et informel de l'importance de l'état civil en vue d'encourager davantage l'enregistrement des naissances	Commune	UNESCO, FAO, UNICEF, MINESEC, MINEBASE, MINCOFF, PLAN Cam, et autres partenaires	350 000	Commune	MINATD
Objectif spécifique1 2- Améliorer l'état nutritionnel	Les enfants sont bien nourris et ne souffrent d'aucune tare	Nombre de personnes formées	Organisation des séances de formation pratiques sur la connaissance des aliments nutritifs (relais communautaires)	Commune	UNESCO, FAO, UNICEF, MINESEC, MINEBASE, MINCOFF, PLAN, MINSANTE Cam, et autres partenaires	300 000	Commune	MINATD MINSAN TE

PLAN COMMUNAL DE DEVELOPPEMENT (PCD) DE BOGO 2014

de la petite enfance		Nombre de suppléments distribués	Distribution des suppléments nutritifs dans les CSI, les écoles ;	Commune	UNESCO, FAO, UNICEF, MINESEC, MINEBASE, MINCOFF, PLAN, MINSANTE Cam, et autres partenaires	300 000	Commune	MINATD MINSANTE
		Qualité et quantité des stocks de vitamine A	Renforcement des stocks des centres de santé en matière de vitamines et autres substances nutritives	Commune	UNESCO, FAO, UNICEF, MINESEC, MINEBASE, MINCOFF, PLAN, MINSANTE Cam, et autres partenaires	1.600 000	Commune	MINATD MINSANTE
		Nombres d'enfants	Administration des vermifuges dans les CSI, les écoles et villages ;	Commune	UNESCO, FAO, UNICEF, MINESEC, MINEBASE, MINCOFF, PLAN, MINSANTE Cam, et autres partenaires	90 000	Commune	MINATD MINSANTE
Objectif spécifique 3 Protéger la petite enfance contre les maladies	Le PEV est soumis à tous les enfants de 0 à 5 ans	04 séances organisées	Organisation de 04 séances de sensibilisation par an auprès des parents sur la nécessité de protéger leurs enfants contre les maladies contagieuses	Commune	UNESCO, FAO, UNICEF, MINESEC, MINEBASE, MINCOFF, PLAN, MINSANTE Cam, et autres partenaires	1.000 000	Commune	MINATD MINSANTE
		Nombre de responsables	Sensibilisation des responsables éducatifs,	Commune	UNESCO, FAO, UNICEF,	500 000	Commune	MINATD, MINSAN

PLAN COMMUNAL DE DEVELOPPEMENT (PCD) DE BOGO 2014

contagieuses courantes	es ayant pris conscience	associatifs et religieux et autres leaders d'opinion à l'importance de la vaccination ;		MINESEC, MINEBASE, MINCOFF, PLAN, MINSANTE Cam, et autres partenaires			TE, CARE, PLAN CAMEROUN, PNDP, UNICEF, Autres
	Plan de suivi des services du district de santé	Elaboration des plans de suivi des politiques nationales en matière de vaccination	Commune	UNESCO, FAO, UNICEF, MINESEC, MINEBASE, MINCOFF, PLAN, MINSANTE Cam, et autres partenaires	150 000	Commune	MINATD MINSANTE
	Nombre de Kit santé et de frigidaires présents dans les CSI	Fourniture aux services de santé des équipements de conservation et de stockage des vaccins ;	Commune	UNESCO, FAO, UNICEF, MINESEC, MINEBASE, MINCOFF, PLAN, MINSANTE Cam, et autres partenaires	1.000 000	Commune	MINATD MINSANTE
	Niveau des appuis		Commune	UNESCO, FAO, UNICEF, MINESEC, MINEBASE, MINCOFF, PLAN, MINSANTE Cam, et autres partenaires	1 000 000	Commune	MINATD MINSANTE
TOTAL					60 350 000		

PLAN COMMUNAL DE DEVELOPPEMENT (PCD) DE BOGO 2014

