

REPUBLIQUE DU CAMEROUN

PAIX-TRAVAIL-PATRIE

MINISTERE DE L'ADMINISTRATION TERRITORIALE
ET DE LA DECENTRALISATION

REGION DU SUD

DEPARTEMENT DE L'OCEAN

COMMUNE DE LOLODORF



REPUBLIC OF CAMEROON

PEACE -WORK - FATHERLAND

MINISTRY OF TERRITORIAL ADMINISTRATION
AND DECENTRALIZATION

SOUTH REGION

OCEAN DIVISION

LOLODORF COUNCIL

PLAN COMMUNAL DE DEVELOPPEMENT DE LOLODORF



Appui financier



Accompagnement technique

Décembre 2013

Sommaire

Sommaire -----	1
Liste des tableaux -----	5
Liste des abréviations -----	8
Liste des figures -----	10
Liste des cartes -----	10
1. INTRODUCTION -----	15
1.1. Contexte et justification-----	16
1.2. Objectifs du Plan Communal de Développement-----	17
1.3. Structure du document-----	17
2. METHODOLOGIE -----	18
2.1. Préparation de l'ensemble du processus-----	19
2.1.1. Préparation pédagogique-----	19
2.1.2. Préparation administrative-----	19
2.2. Collecte et traitement des informations-----	20
2.2.1. Collecte et analyse des données du DIC-----	20
2.2.2. Collecte et analyse des données du DEUC-----	21
2.2.3. Collecte et analyse des données du DPNV-----	21
2.3. Consolidation des données-----	21
2.4. Restitution des résultats des diagnostics-----	22
2.5. Atelier de planification et mobilisation des ressources et de programmation----	22
2.6. Planification-----	22
2.6.1. Mobilisation des ressources-----	22
2.6.2. Programmation-----	22
2.7. Mise en place d'un mécanisme de suivi-évaluation participatif-----	22
2.8. Contraintes à la réalisation de la mission-----	22
2.8.1. Contraintes à la réalisation du DEUC-----	23
2.8.2. Contraintes à la réalisation du DIC-----	23

2.8.3. Contraintes à la réalisation du DPNV-----	23
3. PRESENTATION SOMMAIRE DE LA COMMUNE -----	24
3.1. Localisation et superficie de la Commune-----	25
3.2. Milieu biophysique-----	27

3.2.1. Climat	27
3.2.2. Relief	27
3.2.3. Sols	27
3.2.4. Végétation et flore	27
3.2.5. Faune	28
3.2.6. Hydrographie	29
3.2.7. Ressources minières	29
3.3. Milieu humain	30
3.3.1. Quelques repères historiques	30
3.3.2. Taille de la population	30
3.3.3. Tendances démographiques	32
3.3.4. Organisation et groupes ethniques	34
3.4. Principales infrastructures par secteur	36
3.4.1. Secteur eau	36
3.4.2. Secteur de la santé	36
3.4.3. Secteur de l'éducation	36
3.4.4. Secteur de l'électrification	37
3.4.5. Infrastructures sociales	37
3.4.6. Infrastructures marchandes	37
3.5. Principales potentialités et ressources de la Commune	37
4. SYNTHÈSE DES RESULTATS DU DIAGNOSTIC	38
4.1. Synthèse du Diagnostic Institutionnel Communal (DIC)	39
4.1.1. Gestion des ressources humaines	39
4.1.1.1. Exécutif municipal	39
4.1.1.2. Personnel communal	39
4.1.1.3. Conseil municipal	40
4.1.1.3.1. Composition du conseil municipal	40
4.1.1.3.2. Organisation et fonctionnement du Conseil Municipal	41
4.1.2. Gestion des ressources financières	41
4.1.3. Gestion du patrimoine communal	42
4.1.4. Gestion des relations	43
4.1.5. Axes de renforcement de la Commune	43
4.2. Principaux problèmes et besoins identifiés et consolidés par secteur	44

5. PLANIFICATION STRATEGIQUE	62
5.1. Vision stratégique et objectifs du PCD	63
5.2. Cadres logiques sectoriels	63
5.3. Coût estimatif du PCD	92
5.4. Synthèse des projets prioritaires	93
5.5. Développement de l'économie locale	99
5.5.1. Situation de référence	99
5.5.2. Possibilités de création d'emplois et de richesses dans la Commune	99
5.6. Récapitulatif de la prise en compte de la petite enfance	101
5.7. Esquisse du Plan d'utilisation et de gestion des terres de l'espace communal	104
6. PROGRAMMATION	106
6.1. Cadre des Dépenses à Moyen Terme (CDMT)	107
6.2. Cadre sommaire de gestion environnementale du CDMT	116
6.2.1. Cadre sommaire de gestion environnementale du CDMT	116
6.2.2. Principaux impacts socio-environnementaux potentiels et mesures d'optimisation ou d'atténuation envisageables	116
6.2.3. Plan sommaire de gestion de l'environnement	120
6.3. Plan d'investissement annuel (PIA)	121
6.3.1. Ressources mobilisables	121
6.3.2. Programmation annuelle des projets prioritaires (première année : 2014)	121
6.3.3. Plan de passation des marchés du PIA	126
6.3.4. Plan opérationnel en faveur des populations vulnérables	128
6.3.5. Plan opérationnel en faveur des populations pygmée	129
7. MECANISME DE SUIVI-EVALUATION	131
7.1. Composition et attributions du comité de suivi-évaluation du PCD	132
7.2. Indicateurs de suivi et d'évaluation (par rapport au PIA)	133
7.3. Dispositif, outils et fréquence du reporting	134
7.3.1. Dispositif	134
7.3.2. Outils et fréquences de suivi	135
7.4. Mécanisme de préparation du PIA et de révision du PCD	135
7.4.1. Préparation et actualisation du PIA	135
7.4.2. Révision du PCD	135

8. PLAN DE COMMUNICATION SUR LA MISE EN ŒUVRE DU PCD	136
9. CONCLUSION	138
10. ANNEXES	140
10.1. Annexe 1 : Fiches des projets du PIA	141
10.2. Annexe 2 : Atlas des cartes (cartes thématiques de référence)	156

Liste des tableaux

Tableau 1 : Principales espèces forestières présentes dans la Commune de Lolodorf.....	28
Tableau 2 : Quelques animaux de la faune sauvage couramment rencontrés.....	28
Tableau 3 : Quelques espèces de poissons rencontrés.....	29
Tableau 4: Caractéristique de la population de la Commune de Lolodorf.....	31
Tableau 5 : Distribution des hameaux pygmées dans la Commune de Lolodorf.....	34
Tableau 6 : Axes de renforcement institutionnel de la Commune de Lolodorf.....	43
Tableau 7 : Problèmes et besoins consolidés du secteur de l'agriculture.....	44
Tableau 8 : Problèmes et besoins consolidés du secteur de l'élevage, pêches et industries animales.....	45
Tableau 9 : Problèmes et besoins consolidés du secteur du développement urbain et de l'habitat.....	45
Tableau 10 : Problèmes et besoins consolidés du secteur des domaines, du cadastre et des affaires foncières.....	46
Tableau 11 : Problèmes et besoins consolidés du secteur des affaires sociales.....	46
Tableau 12 : Problèmes et besoins consolidés du secteur de l'environnement, de la protection de la nature et du développement durable.....	47
Tableau 13 : Problèmes et besoins consolidés du secteur de la jeunesse et l'éducation civique.....	47
Tableau 14 : Problèmes et besoins consolidés du secteur de la culture.....	48
Tableau 15 : Problèmes et besoins consolidés du secteur des forêts et de la faune.....	48
Tableau 16 : Problèmes et besoins consolidés du secteur de la communication.....	49
Tableau 17 : Problèmes et besoins consolidés du secteur du tourisme.....	49
Tableau 18 : Problèmes et besoins consolidés du secteur de l'emploi et de la formation professionnelle.....	49
Tableau 19 : Problèmes et besoins consolidés du secteur du travail et de la sécurité sociale.....	50
Tableau 20 : Problèmes et besoins consolidés du secteur des petites et moyennes entreprises, de l'économie sociale et de l'artisanat.....	50
Tableau 21 : Problèmes et besoins consolidés du secteur des industries, des mines et du développement technologique.....	50
Tableau 22 : Problèmes et besoins consolidés du secteur du commerce.....	51
Tableau 23 : Problèmes et besoins consolidés du secteur du transport.....	51
Tableau 24 : Problèmes et besoins consolidés du secteur de l'administration territoriale, de la décentralisation, de la sécurité publique et maintien de l'ordre.....	51
Tableau 25 : Problèmes et besoins consolidés du secteur des enseignements secondaires.....	52
Tableau 26 : Problèmes et besoins consolidés du secteur de la recherche scientifique et de l'innovation.....	54
Tableau 27 : Problèmes et besoins consolidés du secteur de l'enseignement supérieur.....	54

Tableau 28 : Problèmes et besoins consolidés du secteur des travaux publics	54
Tableau 29 : Problèmes et besoins consolidés du secteur des sports et de l'éducation physique.....	55
Tableau 30 : Problèmes et besoins consolidés du secteur de la promotion de la femme et de la famille	55
Tableau 31 : Problèmes et besoins consolidés du secteur des postes et Télécommunications	56
Tableau 32 : Problèmes consolidés du secteur de la santé	56
Tableau 33 : Besoins détaillés du secteur de la santé	56
Tableau 34 : Problèmes et besoins consolidés du secteur des postes et Télécommunications	57
Tableau 35 : Problèmes et besoins consolidés du secteur de l'eau et de l'énergie	57
Tableau 36 : Détail des besoins en eau potable	58
Tableau 37 : Détail des besoins relatifs au secteur de l'énergie dans les villages électrifiés.....	59
Tableau 38 : Problèmes et besoins consolidés du secteur de l'éducation de base	59
Tableau 39 : Détail des besoins écoles primaires et maternelles existantes	60
Tableau 40 : Synthèse sur les changements climatiques	61
Tableau 41 : Cadre logique du secteur de l'agriculture	64
Tableau 42 : Cadre logique du secteur de l'élevage	66
Tableau 43 : Cadre logique du secteur de l'habitat et du développement urbain	68
Tableau 44 : Cadre logique du secteur des domaines, du cadastre et des affaires foncières	69
Tableau 45 : Cadre logique du secteur des affaires sociales	70
Tableau 46 : Cadre logique du secteur de la jeunesse et l'éducation civique	71
Tableau 47 : Cadre logique du secteur des sports et de l'éducation physique.....	72
Tableau 48 : Cadre logique du secteur de la promotion de la femme et de la famille	73
Tableau 49 : Cadre logique du secteur des postes et Télécommunications.....	74
Tableau 50 : Cadre logique du secteur des forêts et de la faune	74
Tableau 51 : Cadre logique du secteur de l'environnement, de la protection de la nature et du développement durable	75
Tableau 52 : Cadre logique du secteur de la communication.....	76
Tableau 53 : Cadre logique du secteur de l'art et de la culture	76
Tableau 54 : Cadre logique du secteur du tourisme	77
Tableau 55 : Cadre logique du secteur de l'emploi et de la formation professionnelle	77
Tableau 56 : Cadre logique du secteur du travail et de la sécurité sociale.....	78
Tableau 57 : Cadre logique du secteur des petites et moyennes entreprises, de l'économie sociale et de l'artisanat.....	79
Tableau 58 : Cadre logique du secteur des industries, des mines et du développement technologique.....	80
Tableau 59 : Cadre logique du secteur du commerce.....	80
Tableau 60 : Cadre logique du secteur du transport.....	81

Tableau 61 : Cadre logique du secteur de l'administration territoriale, de la décentralisation, de la sécurité publique et du maintien de l'ordre.....	82
Tableau 62 : Cadre logique du secteur des enseignements secondaires	83
Tableau 63 : Cadre logique du secteur de la recherche scientifique et de l'innovation	84
Tableau 64 : Cadre logique du secteur de l'enseignement supérieur.....	84
Tableau 65 : Cadre logique du secteur des travaux publics.....	85
Tableau 66 : Cadre logique du secteur de la santé.....	86
Tableau 67 : Cadre logique du secteur de l'eau potable	88
Tableau 68 : Cadre logique du secteur l'énergie.....	89
Tableau 69 : Cadre logique du secteur de l'éducation de base.....	90
Tableau 70 : Coût estimatif du PCD	92
Tableau 71 : Synthèse des microprojets prioritaires identifiés par les populations.....	94
Tableau 72 : Possibilités de création d'emploi et de richesse dans la Commune de Lolodorf.....	100
Tableau 73 : Synthèse de la prise en compte de la petite enfance	102
Tableau 74 : Matrice diagnostic des ressources naturelles assorti d'une esquisse de PUGDT de l'espace communal.....	104
Tableau 75 : Cadre des dépenses à moyens terme (CDMT).....	107
Tableau 76 : Impacts socio-environnementaux potentiels et mesures d'optimisation et d'atténuation des projets à mettre en œuvre dans le CDMT	117
Tableau 77 : Plan sommaire de gestion de l'environnement.....	120
Tableau 78: Ressources mobilisables par la commune en 2014, 2015 et 2016.....	121
Tableau 79: Plan d'investissement annuel (2014)	122
Tableau 80: Plan de passation des marchés du PIA	126
Tableau 81: Plan opérationnel en faveur des populations vulnérables	128
Tableau 82: Plan opérationnel en faveur des peuples pygmées.....	129
Tableau 83: Composition du Comité de suivi du PCD	132
Tableau 84: Indicateur de suivi –évaluation du PIA	133
Tableau 85: Plan de communication relatif à l'exécutif du PCD	137

Liste des abréviations

Sigles	Significations
ACD	Agent Communal de Développement
ACDDI	Association Camerounaise pour le Développement Durable et l'Innovation
BIC	Budget d'Investissement de la Commune
BIP	Budget d'Investissement Public
CAC	Centime Additionnel Communal
CC	Changement Climatique
CDMT	Cadre de Dépenses à Moyen Terme
CES	Collège d'Enseignement Secondaire
CETIC	Collège d'Enseignement Technique Industriel et Commercial
CM	Comptable Matière
CNPS	Caisse National de Prévoyance Sociale
CoPil	Comité de Pilotage
CRTV	Cameroon Radio Télévision
CTD	Collectivité Territoriale Décentralisée
DAA	Délégation d'Arrondissement d'Agriculture
DEUC	Diagnostic de l'Espace Urbain Communal
DIC	Diagnostic Institutionnel Communal
DP	Diagnostic Participatif
DPNV	Diagnostic Participatif Niveau Village
EIE	Etudes d'Impact Socio-Environnemental
FC	Forêt Communautaire
FEICOM	Fonds Spécial d'Équipement et d'Intervention Intercommunale
FFOM	Force, Faiblesse, Opportunité, Menace
MARP	Méthode Accélérée de Recherche Participative
MINATD	Ministère de l'Administration Territoriale et de la Décentralisation
MINEPAT	Ministère de l'Economie, de la Planification et de l'Aménagement du Territoire
MPA	Mission Protestante Américaine
MM	Medicus Mundi
OAL	Organismes d'Appui Local
OEV	Orphelin et Enfant Vulnérable
ONG	Organisation Non Gouvernementale

PAEPA-MRU	Projet d’Alimentation en Eau Potable et Assainissement en Milieu Rural
PCD	Plan Communal de Développement
PFNL	Produit Forestier Non Ligneux
PIA	Plan d’Investissement Annuel
PMH	Pompes à Motricité Humaines
PNDP	Programme National de Développement Participatif
PNDRT	Programme National de Développement des Racines et des Tubercules
PNVRA	Programme National de Vulgarisation et de Recherche Agricole
PUGDT	Plan d’Utilisation et de Gestion Durable des Terres
RGPH	Recensement Général de la Population et de l’Habitat
RM	Receveur Municipal
SAILD	Service d’Appui aux Initiatives Locales de Développement
SAR/SM	Section Artisanale Rurale/Section Ménagère
SDE	Service Déconcentré de l’Etat
SEF	Service Economique et Financier
SEPO	Succès – Echec – Potentialité – Obstacle
SIM	Système d’Information sur les Marchés
SODECAO	Société de développement de cacao
TdRs	Termes de Référence
UFA	Unité Forestière d’Aménagement

Liste des figures

Figure 1: Distribution de la population des villages pygmées.....	33
Figure 2: Distribution de la population des villages bantous	33
Figure 3 : Distribution de population de l'espace urbain	33
Figure 4: Distribution de la population totale de la Commune	33

Liste des cartes

Carte 1: Localisation de la Commune de Lolodorf	26
Carte 2: Esquisse de Plan d'Utilisation et de Gestion Durable des Terres	105
Carte 3: Carte hydrographique de la Commune de Lolodorf.....	156
Carte 4: Carte sanitaire de la Commune de Lolodorf	157
Carte 5: Carte scolaire de la Commune de Lolodorf	158
Carte 6: Carte démographique de la Commune de Lolodorf.....	159

RESUME DU PLAN COMMUNAL DE DEVELOPPEMENT

Le présent document est le Plan Communal de Développement (PCD) de Lolodorf. Fruit de la collaboration entre le Programme National de Développement Participatif (PNDP) et la Commune de Lolodorf elle a été élaborée entre mars et décembre 2013. Il a été élaboré sur la base d'un travail participatif mené au niveau de l'institution, de l'espace urbain et des villages (bantous et pygmées) de la Commune.

La réalisation du Plan Communal de Développement a pour objectif de doter la Commune de Lolodorf d'un outil de référence pour l'impulsion du développement local dans le strict respect des orientations nationales décrites dans les documents cadres tels que le « **Document de Stratégie pour la Croissance et l'Emploi (DSCE)** », les politiques sectorielles, la « **Vision 2035** »... La mission s'est déroulée conformément aux prescriptions du « **Guide méthodologique de planification régionale et locale** » ainsi que de la « **Check List** » du PNDP relatif au processus de planification locale. Elle s'est faite en cinq (05) étapes principales, notamment : la préparation ; la réalisation des diagnostics participatifs ; la consolidation des données des différents diagnostics ; l'atelier de planification, de mobilisation des ressources et de programmation ; la mise en place du dispositif de suivi-évaluation.

Les diagnostics ont ainsi permis de scruter les problèmes/contraintes, les atouts/potentialités de même que les besoins et projets à entreprendre dans le processus de développement de la Commune de Lolodorf. En regroupant les secteurs suivant le DSCE, la commune présente principalement :

- 1. Concernant le secteur des infrastructures**, la mauvaise répartition, la vétusté et la quasi-absence d'entretien des infrastructures. Ainsi seulement 39% de la population a accès à l'eau potable, 25% des villages seulement dispose d'un réseau électrique vétuste et sujet à des longues et nombreuses coupures, 90% des villages sont accessibles uniquement par des routes non bitumées et mal entretenues et en mauvais états.
- 2. Concernant le secteur de la santé**, la commune de Lolodorf ne compte que 05 établissements sanitaires donc 01 Hôpital de District, 02 CSI et 02 hôpitaux privés confessionnels. Tous ces établissements disposent des infrastructures vétustes et insuffisantes, d'un faible niveau d'équipement et d'un personnel insuffisant souvent peu qualifié et absent. Il est important de noter aussi l'existence d'un centre de formation des techniciens de la santé qui ne dispose pas d'un véritable campus et des équipements y afférents.
- 3. Concernant le secteur de l'éducation**, la commune compte 23 écoles publiques et autant d'écoles maternelles créées. A propos des infrastructures d'éducation de base, il n'est recensé que 70 salles de classes en bon état soit une moyenne inférieure à 03 classes en bon état par école. Au sujet de l'encadrement on a une moyenne de 01 maître pour 27 élèves. Concernant les enseignements secondaires et la formation professionnelle il y est recensé 01 lycée technique, 01 lycée d'enseignement général, 03 CES, 01 SAR/SM et 01 CETIC manquant tous

d'équipement et des enseignants qualifiés. Les innovations et produits de la recherche sont très peu vulgarisés dans la commune.

4. **Concernant le Secteur social (hors éducation et santé)** : Les couches vulnérables, les femmes et les jeunes bénéficient de très peu d'encadrement que ce soit dans le cadre de la défense de leur droit ou de la promotion de leur épanouissement socio-économique.
5. **Le secteur rural** qui représente la principale activité et source de revenus des populations, souffre d'un faible niveau d'organisation et d'encadrement des acteurs, de la quasi inexistence d'infrastructures d'appui aux activités du monde rural. Ce qui entrave fortement la valorisation des importantes ressources de ce secteur dans l'espace communale de Lolodorf.
6. **Le secteur de l'industrie et des services** malgré d'importantes ressources minières, est très peu développé en raison du faible développement des infrastructures d'électrification et de transport.

L'institution communale est handicapée par la l'insuffisance et le faible niveau de qualification du personnel, la non maîtrise de l'assiette fiscale et la tendance à l'incivisme fiscale de certains opérateurs économiques et la dépendance financement externes.

Les projets pertinents ont été peaufinés et développés à l'aide de 28 cadres logiques sectoriels regroupant l'ensemble des interventions à mettre en œuvre dans chaque secteur pour résoudre l'ensemble des problèmes identifiés. Pour les besoins de priorisation 224 projets identifiés par les populations ont été retenus comme prioritaires. Ainsi chaque unité de planification participative (espace urbain ou village) est concernée par 08 projets, dont 03 économiques et 05 sociaux.

De l'analyse des besoins exprimés par les populations, il ressort que les projets sociaux sont majoritaires avec 22% des besoins en hydraulique, 17% des besoins en électrification, 11% dans le secteur des éducations, 6%des besoins en aménagement des ouvrages de travaux publiques (routes, ponts, pistes agricoles ...). Les projets économiques représentent 23% de la banque des projets de la Commune et intègrent principalement les projets agricoles (18%), et des projets d'élevages (9%).

La priorisation de ces différents projets a permis d'élaborer un Cadre de Dépenses à Moyen Terme (CDMT) pour la période de 2014 à 2016 d'un montant de 953 500 000 F CFA. A la suite de l'évaluation des ressources effectivement mobilisables par la Commune au cours de l'année 2014 un Plan d'Investissement Annuel (PIA) d'une valeur de 427 700 000 F CFA a été élaboré.

Parallèlement, un plan d'action en faveur des Peuples Pygmées se chiffrant à 91 000 000 F, ainsi qu'un plan en faveur des couches vulnérables évalué à 13 500 000 F CFA ont été élaborés.

Pour la mise en œuvre adéquate du PCD, un Plan de Passation de Marché (PPM) a été élaboré pour les projets dont la réalisation est prévue pour la première année (2014). A ceci s'ajoute un plan de gestion des impacts socio-environnementaux pour atténuer les conséquences négatives et optimiser les impacts positifs liés à la mise en œuvre des projets contenus dans le CDMT.

La mise en œuvre du PCD étant participative et inclusive, elle devra faire l'objet d'une forte volonté politique de l'exécutif municipal qui devra nouer des partenariats utiles dans ce cadre, compte tenu de la limitation tant qualitative que quantitative des ressources humaines, financières et matérielles au niveau local. Aussi, pour soutenir les efforts de la Commune relativement à la recherche de partenariat, un plan de communication sur le PCD a été élaboré.

Enfin, un Comité chargé d'assurer la coordination de la mise en œuvre, du suivi-évaluation et de l'actualisation du PCD a été mis en place.

1. INTRODUCTION

1.1. Contexte et justification

La réforme constitutionnelle du 18 janvier 1996 institue la décentralisation au Cameroun. Dans ce cadre, les Collectivités Territoriales Décentralisées (CTD), les Communes notamment, deviennent des acteurs de premier plan dans le processus de promotion du développement local. Les interventions des communes sont inspirées par les orientations prescrites dans la Vision 2035 et reprises dans le DSCE dont l'ambition est de faire du Cameroun un pays émergent, démocratique et uni dans sa diversité à l'horizon 2035.

La Loi N°2004/017 du 22 Juillet 2004 portant orientation de la décentralisation confère aux communes la compétence d'élaborer et d'exécuter leurs politiques et plans de développement dans le respect des grandes orientations de l'Etat. Dans cette perspective, la planification locale s'impose comme une modalité efficace pour les décideurs, les gestionnaires des programmes et tous les acteurs de développement en général. Elle vise à aider les collectivités territoriales décentralisées à capitaliser les contributions de tous les acteurs pour un développement concerté. Ceci en garantissant une meilleure prise en compte des potentialités et contraintes de développement d'une part, et d'autre part une implication effective des populations dans le processus de définition des besoins et de prise de décisions, ainsi qu'une meilleure appropriation des investissements d'autre part.

L'institution de la planification dans le processus de développement local s'effectue dans un contexte d'élargissement des missions dévolues aux acteurs de base, d'où de nouveaux défis majeurs à relever compte tenu des capacités d'actions et d'adaptations limitées des communes. Aussi le Gouvernement a développé un ensemble d'outils, dont le Programme National de Développement Participatif (PNDP), pour accompagner cette responsabilisation accrue notamment en matière de planification du développement. La finalité étant de permettre aux institutions communales de jouer efficacement le rôle qui leur revient désormais.

Dans l'appui à la planification locale, le PNDP intervient dans les communes à travers des Organismes d'Appui Local (OAL). C'est ainsi qu'à l'issue d'une procédure concurrentielle, l'Association Camerounaise pour le Développement Durable et l'Innovation (ACDDI) a été sélectionnée pour accompagner la Commune de Lolodorf dans l'actualisation de son Plan Communal de Développement (PCD). Conformément à la démarche méthodologique de la phase II du PNDP, cette mission s'est déroulée en plusieurs étapes dont :

- ➔ la réalisation des Diagnostics Participatifs au niveau de l'institution communale (DIC) et de l'espace urbain communal (DEUC) et des villages (DPNV) incluant les hameaux pygmées ;
- ➔ la planification ;
- ➔ la mobilisation des ressources ;
- ➔ la programmation.

1.2. Objectifs du Plan Communal de Développement

Conformément aux Termes de Référence de la mission, l'objectif général est d'accompagner la Commune dans l'actualisation de son Plan Communal de Développement (PCD), tout en lui transférant les compétences en planification et programmation. De manière spécifique, il s'agit de :

- Préparer l'exécutif et les parties prenantes de la Commune à participer au processus de planification;
- Réaliser le diagnostic (dans les villages, dans l'espace urbain et de l'institution communale ;
- Planifier les interventions à mettre en œuvre par secteur ;
- Programmer les projets à mettre en œuvre à court et moyen terme.

1.3. Structure du document

Le présent document comporte neuf (09) principales parties, à savoir :

- ➔ l'introduction ;
- ➔ la méthodologie;
- ➔ la présentation sommaire de la Commune ;
- ➔ la synthèse des résultats du diagnostic ;
- ➔ la planification stratégique ;
- ➔ la programmation ;
- ➔ le mécanisme de suivi-évaluation ;
- ➔ le plan de communication sur la mise en œuvre du PCD ;
- ➔ la conclusion.

2. METHODOLOGIE

La réalisation de la mission d'accompagnement de la Commune de Lolodorf dans l'actualisation du PCD s'est inspirée de la démarche méthodologique définie par le PNDP dans *Le guide méthodologique de planification régionale et locale* ainsi que dans la check-list du processus de planification. Suivant ce document cadres, la mission s'est déroulée en cinq (05) étapes principales, à savoir :

- la préparation de l'ensemble du processus ;
- la collecte et le traitement des informations ;
- la consolidation des données (y compris la cartographie) ;
- l'atelier de planification, de mobilisation des ressources et de programmation ;
- la mise en place d'un mécanisme de suivi-évaluation participatif.

2.1. Préparation de l'ensemble du processus

Etape hautement importante, la préparation s'est faite de manière rigoureuse afin d'intégrer l'ensemble des facteurs pouvant interférer dans la réalisation de la mission. En plus de la collecte transversale de données de base/secondaires, elle a comporté deux (02) grandes étapes, à savoir la préparation pédagogique et la préparation administrative.

2.1.1. Préparation pédagogique

La préparation pédagogique de la mission s'est faite en deux (02) temps :

- **Préparation avec le PNDP** : A l'initiative du PNDP, elle s'est déroulée pendant deux (02) semaines dans la ville de Sangmélina (phase théorique) et dans la Commune de Meyomessala (phase pratique) lors de l'atelier régional de formation des (OAL) à la démarche de planification locale et communale. Cette rencontre a permis aux participants d'échanger et de s'imprégner de la nouvelle approche de planification, des innovations, de la démarche méthodologique, des outils, des qualifications requises pour diverses tâches et du canevas de rapportage
- **La préparation interne** : Il a été essentiellement question de la restitution du contenu de la formation des OAL à l'ensemble de l'équipe d'intervention. L'atelier de restitution a été organisé dans la Commune de Lolodorf afin de permettre aux membres du Comité de Pilotage (CoPil) d'y prendre part et à l'équipe d'intervention de s'imprégner des réalités locales.

2.1.2. Préparation administrative

La préparation administrative s'est déroulée en cinq (05) étapes :

- **Prise de contact avec les responsables des services sectoriels départementaux** : A cet effet, un atelier a été organisé dans la ville de Kribi par les OAL ACDDI, CCD et ONED chargés respectivement de l'accompagnement des Communes de Lolodorf, Mvengue et Niété. Au cours de cet atelier qui a été l'occasion de présenter aux responsables sectoriels départementaux le nouveau contexte du PCD, des données de base complémentaire concernant la situation de référence de la Commune de Lolodorf ont également été collectées.

- **Prise de contact avec l'exécutif municipal** : Elle s'est déroulée dans le cadre d'un atelier organisé à la Commune de Lolodorf. Outre le Maire et ses adjoints, le personnel communal, les responsables des services sectoriels locaux ainsi que les membres du CoPil ont pris part à cette rencontre où des échanges ont porté sur le cahier des charges de l'ACDDI, la méthodologie d'accompagnement, le calendrier d'intervention et l'identification de potentielles sources pour le financement du Plan Communal de Développement (PCD).
- **Information et sensibilisation des autorités administratives locales** : dans ce cadre, il a été question de présenter le contenu de la mission au Sous-préfet de l'Arrondissement de Lolodorf. Il a également été question de présenter au Sous-préfet les appuis attendus de ses services, notamment en ce qui concerne la mobilisation des acteurs locaux.
- **Information et sensibilisation des autres parties prenantes** : des correspondances signées du Sous-préfet et du Maire ont été transmises à des parties prenantes clés du processus, notamment les Elites, les conseillers municipaux, les responsables d'associations, les autorités religieuses, les autorités traditionnelles. Ces correspondances portaient sur le contenu de la mission, le programme de mise en œuvre, le rôle des parties.
- **Atelier de lancement** : présidé par le Sous-préfet de Lolodorf, l'atelier de lancement a regroupé un échantillon représentatif de la diversité sociologique de la Commune de Lolodorf : Elites, Conseillers municipaux, leaders d'associations, représentants des peuples autochtones (Pygmées), Chefs traditionnels, opérateurs économiques, leaders religieux... Cette rencontre à laquelle a également pris part le PNDP a donné l'occasion aux participant(e)s de soulever leurs attentes et inquiétudes par rapport la mission et de s'imprégner des innovations de la phase 2 du PNDP. De plus, le calendrier de passage par village a été distribué aux autorités traditionnelles au terme de l'atelier.

2.2. Collecte et traitement des informations

Chacun des trois (03) diagnostics participatifs a donné lieu à la collecte et à l'analyse des données spécifiques. Les processus de collecte et d'analyse de ces données ont fait l'objet d'une démarche participative et inclusive.

2.2.1. Collecte et analyse des données du DIC

La réalisation du Diagnostic Institutionnel Communal s'est déroulée à travers la collecte et l'analyse des données sur :

- les ressources humaines à travers l'exploitation de l'état nominatif du personnel et du dossier des conseillers municipaux ;
- les ressources financières à partir des budgets et comptes administratifs des exercices 2010, 2011 et 2012 ;
- le patrimoine communal ;
- la gestion des relations.

La collecte et l'analyse ont principalement impliqué les membres du Comité de Pilotage (CoPil), les membres de l'Exécutif communal (Maire, Adjoints, Secrétaire Général), le personnel communal, les Conseillers municipaux et les responsables des services sectoriels locaux.

2.2.2. Collecte et analyse des données du DEUC

Dans le cadre de la réalisation du DEUC, la collecte et l'analyse des données ont intégré :

- la délimitation de l'espace urbain communal ;
- la réalisation de la cartographie participative de la ville de Lolofor ;
- l'inventaire des activités des parties prenantes, des Problèmes/contraintes, des atouts/potentialités de la ville ;
- l'implantation des infrastructures sociocommunautaires (géo-référencement) ;
- la formulation des problèmes et l'identification des projets prioritaires de l'espace urbain.

Cette activité a impliqué le CoPil, les différents corps de métiers, les responsables des services sectoriels locaux et l'Agent Communal Financier (ACF).

2.2.3. Collecte et analyse des données du DPNV

Pour la réalisation du DPNV, il a été procédé à la collecte et à l'analyse des données sur :

- l'état des lieux : les ressources naturelles, les équipements, les ressources économiques et financières, les moyens humains et le capital social ;
- l'implantation des infrastructures sociocommunautaires (géo-référencement) ;
- les politiques, les institutions et les processus, leurs influences sur les ressources et leurs accès ;
- le changement climatique : tendances et influences saisonnières ;
- les interactions entre les villages et l'extérieur ;
- les activités par groupe socioprofessionnel ;
- les stratégies développées par les populations face aux contraintes rencontrées et aux atouts ;
- la hiérarchisation et la classification des besoins et des demandes en fonction des atouts, des dynamiques et des contraintes.

La réalisation du DPNV s'est déroulée dans 27 villages bantous et 28 hameaux pygmées sous forme de réunions communautaires où des séances de travaux en plénière (assemblées villageoises) ont alterné avec des groupes de travaux mis en place sur la base du statut socioprofessionnel (jeunes, femmes, hommes...).

2.3. Consolidation des données

La consolidation a consisté en la mise en commun des données issues de l'ensemble des diagnostics (DEUC, DIC et DPNV). Notamment, il a été question de :

- Etablir la situation de référence par secteur ;
- Formuler les problèmes et identifier les solutions transversales par secteur ;
- Elaborer la matrice synthèse des diagnostics des ressources naturelles ;
- Elaborer la matrice synthèse des Changements Climatiques au niveau Local (CCL).

2.4. Restitution des résultats des diagnostics

La restitution des diagnostics s'est faite en deux (02) étapes. La première qui a concerné le DEUC et le DIC a eu lieu le 14 juin 2013. La restitution du diagnostic consolidé quant à elle a eu lieu le 09 août 2013.

2.5. Atelier de planification et mobilisation des ressources et de programmation

L'atelier de planification, de mobilisation des ressources et de programmation a eu lieu du 29 au 31 août 2013. Cette rencontre a connu la participation de plusieurs catégories d'acteurs dont les membres de l'exécutif municipal, le Délégué Régional du Ministère de l'Economie, de la Planification et de l'Aménagement du Territoire (MINEPAT), les responsables des services sectoriels départementaux, les cadres du PNDP, les cadres de la délégation régionale du MINEPAT, les conseillers municipaux, les membres du Comité de Pilotage, les chefs traditionnels.

2.6. Planification

La planification a été l'occasion de passer en revue les projets prioritaires des villages et de l'espace urbain et d'examiner puis valider les cadres logiques sectoriels.

2.6.1. Mobilisation des ressources

Dans ce cadre, il a été question pour l'exécutif communal de présenter les sources de financement ainsi que les ressources mobilisables par la Commune au cours des 03 prochaines années pour le financement des projets identifiés.

2.6.2. Programmation

La programmation a consisté en :

- l'identification des axes d'intervention prioritaires sur la base des projets prioritaires de villages et de l'espace urbain ainsi que des orientations nationales définies dans le cadre du DSCE ;
- l'élaboration du Plan d'Investissement Annuel (PIA) de la Commune pour l'année 2014 ;
- l'élaboration du Cadre de Dépenses à Moyen Terme (CDMT) ;
- l'évaluation environnementale stratégique et sommaire des projets du CDMT ;
- l'élaboration du plan opérationnel en faveur des populations vulnérables ;
- l'élaboration d'un plan de passation des marchés.

2.7. Mise en place d'un mécanisme de suivi-évaluation participatif

Ici, il s'est principalement agi de faciliter la mise en place d'un comité chargé du suivi-évaluation de la mise en œuvre du PCD. Ledit comité est constitué de 05 membres dont 01 femme.

2.8. Contraintes à la réalisation de la mission

Bien que la mission se soit globalement bien déroulée, quelques contraintes ayant perturbé la mise en œuvre du processus sont à signaler.

2.8.1. Contraintes à la réalisation du DEUC

Les principales contraintes liées à la réalisation du DEUC de la Commune de Lolodorf intègrent :

- ➔ la faible organisation des corps de métiers, rendant la mobilisation de ces acteurs très difficile ;
- ➔ la quasi inexistence de données de base dans les services sectoriels.

2.8.2. Contraintes à la réalisation du DIC

Globalement, elles intègrent l'absence :

- ➔ d'un inventaire officiel/formel du patrimoine communal ;
- ➔ de documentation sur l'organisation et la constitution des commissions communales ;
- ➔ du Receveur Municipal (RM) pour cause de non résidence et retraite.

2.8.3. Contraintes à la réalisation du DPNV

La mise en œuvre du DPNV a fait face à :

- ➔ l'enclavement de certains villages ;
- ➔ le mauvais accueil des populations dans quelques communautés ;
- ➔ la difficulté de communication dans les hameaux pygmées où la plus grande proportion de la population parle la langue locale Bakola et Bagyéli ;
- ➔ la faible mobilisation des populations dans quelques communautés.

3. PRESENTATION SOMMAIRE DE LA COMMUNE

3.1. Localisation et superficie de la Commune

La Commune de Lolodorf s'étend sur 1 200 Km² et compte 27 villages bantous et 23 hameaux pygmées. Elle fait partie des 08 Communes constituant le Département de l'Océan dans la Région du Sud. La Commune de Lolodorf est limitée :

- au Nord par les communes d'Eséka et Makak ;
- à l'Est par la Commune de Mvengue ;
- à l'Ouest par la Commune de Bipindi ;
- Au Sud par la Commune d'Efoulan.

La ville de Lolodorf est située à :

- 200 Km de Yaoundé (capitale nationale) en passant par Eséka
- 76 km de la ville d'Ebolowa (Chef lieu de la Région du Sud)
- 110 Km de Kribi (chef-lieu du Département de l'Océan).

La carte ci-dessous représente la Commune de Lolodorf dans le Cameroun et dans le département de l'Océan.



Carte 1: Localisation de la Commune de Lolodorf

3.2. Milieu biophysique

3.2.1. Climat

Dans l'ensemble, le climat de la Commune est de type équatorial humide avec quatre saisons réparties de la manière suivante :

- ➔ une grande saison de pluies de mi- août à mi- novembre ;
- ➔ une grande saison sèche de mi-novembre à mi-mars ;
- ➔ une petite saison de pluies de mi- mars à mi-juin;
- ➔ une petite saison sèche de mi- juin à mi-août.

La moyenne des précipitations annuelles est de 1 700 mm tandis que les températures moyennes mensuelles varient entre 24 et 28°C. Toutefois, il est important de souligner la récurrence des perturbations climatiques qui entraînent d'importantes fluctuations des données climatiques depuis quelques années.

3.2.2. Relief

La Commune de Lolodorf fait partie du vaste plateau sud-camerounais d'altitude moyenne 650 m. Son relief est très accidenté du fait de la présence de la chaîne de montagnes de Ngovayang.

3.2.3. Sols

Les sols de la Commune de Lolodorf appartiennent au groupe des sols ferrallitiques. Ce sont des sols argileux tropicaux de couleur brun-jaunâtre à brun vif. Le PH est généralement acide. Des sols hydromorphes très mal drainés sont rencontrés dans les bas-fonds. De manière globale, il s'agit de sols qui, dans de bonnes conditions, supportent les cultures arbustives peu exigeantes comme le palmier à huile, l'hévéa. Ils sont également propices à la culture des tubercules.

3.2.4. Végétation et flore

La Commune abrite en partie deux Unités Forestières d'Aménagement (UFA). Il s'agit de la 00 001 qu'elle partage avec les arrondissements d'Eséka et Mvengue et de la 09 027 qu'elle partage avec l'arrondissement de Bipindi. Deux forêts communautaires ont également été attribuées aux communautés de Bikoka-Bibondi et de Mbango. Enfin il faut noter la présence d'une forêt de protection occupée par la chaîne montagneuse de Ngovayang.

La formation végétale est constituée de forêt équatoriale dense humide sempervirente de basse et moyenne altitude. Elle comporte de vieilles forêts secondaires, de jachères forestières et de jachères à *Chromolaena odorata*. Les essences forestières de la zone

sollicitées pour l'exploitation sont : Le Bubinga, le Moabi, le Sapelli, le Sipo, le Tali, le Movingui, le Bibolo, l'Ayous, le Bilinga, l'Ekop, l'Azobé, l'Ebene et l'Iroko. Des Produits Forestiers Non Ligneux (PFNL) tels que l'Ando'o (Mangue sauvage), l'Ezezung, la cola, le Bitter Cola, le Nding, l'Obam, l'Essok... sont également rencontrés. Le tableau ci-dessous présente les principales espèces forestières présentes dans la Commune de Lolodorf ainsi que les usages auxquels elles sont affectées.

Tableau 1 : Principales espèces forestières présentes dans la Commune de Lolodorf

Nom scientifique	Nom commercial	Usage
<i>Guirbourtia tesmannii</i>	Bubinga	Médicinale / œuvre
<i>Baillonella toxisperma</i>	Moabi	Médicinale / œuvre
<i>Pterocarpus soyauxii</i>	Padouk	Médicinale / œuvre
<i>Entandrophragma cylindricum</i>	Sappeli	Œuvre
<i>Entandrophragma utile</i>	Sipo	Œuvre
<i>Terminalia superba</i>	Fraké	Bois coffrage
<i>Triplocliton scleroxylon</i>	Ayous	Bois coffrage
<i>Irvingia gabonensis</i>	Mangue sauvage	PFNL (fruit et culinaire)
<i>Coula edulis</i>	Arbre à noisette	PFNL (fruit)
<i>Ricinodendron heudelotii</i>		PFNL (culinaire)
<i>Garcinia cola</i>	Bitter cola	PFNL (médicinale, aphrodisiaque)
<i>Enantia chlorantha</i>	Enantia, moambe jaune	Médicinale (écorce)

3.2.5. Faune

La faune est surtout constituée du petit gibier regorgeant des animaux tels que les lièvres, les chats-tigres, les porcs-épics, les hérissons, les singes, les biches, les vipères, les rats palmistes, les varans etc. Les zones de pêche que sont les cours d'eau regorgent du poisson, des crevettes et des crabes qui sont très peu exploités. Le tableau 4 présente quelques animaux de la faune sauvage rencontrés dans la Commune de Lolodorf et le tableau 5 quelques espèces de poissons.

Tableau 2 : Quelques animaux de la faune sauvage couramment rencontrés

Noms communs	Noms scientifiques
Porc-épic (Athèrure)	<i>Atherurus africanus</i>
Céphalophe de Peter	<i>Cephalophus gallipygus</i>
Sitatunga	<i>Tragelaps spekei</i>
Potamochère	<i>Potamocheirus porcus</i>
Hérisson (Aulacode)	<i>Tryonomis swinderianus</i>
Vipère	<i>Bitis gabonica</i>
Rat de Gambie	<i>Crycetomis enunii</i>
Singe (cercocèbe)	<i>Cercocebus Sp</i>
Pangolin	<i>Manis tricuspis</i>

Chimpanzé	<i>Pan troglodytes</i>
Buffle	<i>Cyncercus caffer nanus</i>
Panthère	<i>Panthera pardus</i>
Nandinie	<i>Nadinia binotata</i>
Civette	<i>Vivera civetta</i>
Lièvre	<i>Cephalophus monticola</i>
Céphalophe à bande dorsale noire	<i>Cephalophus dorsalis</i>

Tableau 3 : Quelques espèces de poissons rencontrés

Noms communs	Noms scientifiques
Silure	<i>Clarias gariepinus</i> <i>Clarias gabonensis</i> <i>Clarias buthupogon</i>
Carpe à queue rouge	
Goujon	<i>Gobio gobio</i> <i>Epinephelus fasciatus</i>
Poisson vipère	<i>Chauliodus barbatus</i>
Machoiron	<i>Chrysichthys nigrodigitatus</i> <i>Chrysichthys walkeri</i> <i>Chrysichthys thysi</i> <i>Arius heudoletii</i> <i>Plotosus lineatus</i>
Tacheté (famille du machoiron)	<i>Arius maculatus</i>

3.2.6. Hydrographie

Faisant partie du bassin de l'Atlantique, la Commune de Lolodorf dispose d'un réseau hydrographique très dense pouvant se justifier par la proximité de l'Océan. Chaque village est traversé par un cours d'eau principal vers lequel affluent des nombreux ruisseaux et rivières. Les noms de villages tels que Mbango, Bibondi, Bibia, Mvilé, Mougué, Kaba, Melangue sont en réalité les noms des rivières. Toutefois, le principal cours d'eau est la Lokoundjé qui traverse la Commune du Nord vers le Sud. Ce dense réseau hydrographique constitue un atout à valoriser pour le développement des secteurs de l'agriculture, de la pêche et de la pisciculture.

3.2.7. Ressources minières

La Commune de Lolodorf disposerait de quelques ressources minières telles que l'or (Bikalla, Mbango-Bittouer et Mvilé), du fer (massif de Ngovayang), de l'uranium (montagne ill), du sable et des massifs rocheux. Le potentiel réel de ces mines reste cependant à estimer.

3.3. Milieu humain

3.3.1. Quelques repères historiques

« **Lolodorf** » vient de l'allemand « LULE DORF » qui signifie village de LULE. LULE KUTANG était un grand chasseur de l'ethnie Kwassio (Ngoumba), tribu réputée pour la chasse des éléphants et la commercialisation de l'ivoire. Les Ngoumbas ou Kwassio sont arrivés dans l'actuel Lolodorf pendant le 19^{ème} siècle à l'heure de la pénétration allemande (1880) au Cameroun. En plus du trafic d'ivoire, LULE DORF, de part sa proximité relative avec Kribi, était aussi le carrefour des peuples sur la route du sel. A la faveur du trafic d'ivoire, de l'exploitation du bois (ébène), des produits manufacturés et du sel, LULE DORF connaît une période de prospérité et d'essor économique. En 1886 le district de LULE DORF est créé par les allemands. La période allemande est marquée par de nombreuses réalisations dont les principales sont le premier pont sur la Lokoundjé, la création de l'hôpital qui deviendra l'hôpital de district, et la création des plantations industrielles d'hévéa, de cacao et de palmier à huile. Il est aussi important de mentionner la construction de la route nationale N° 1 Kribi - Yaoundé qui a coûté aux populations d'être délogées et utilisées à la réalisation des travaux forcés. Après le départ des allemands du Cameroun vers 1918, LULE DORF devient LOLODORF. La période française est marquée par la reconstruction du pont dynamité par les allemands pendant leur fuite.

Les principaux éléments marquants du développement urbain sont la construction de l'adduction d'eau Scan Water en 1984, le bitumage de la ville avec la construction de la route Eséka-Lolodorf en 1998, l'électrification en 1992, la télévision en 1988, le téléphone fixe analogique en 1994, le téléphone fixe numérique suivi du raccordement à la fibre optique en 2003, la radio rurale en 1997, l'UETC Camtel en 2008 et la téléphonie mobile en 2001. Le développement de la ville est fortement entravé par la détérioration de l'adduction d'eau, la vétusté des installations du réseau électrique avec les fréquentes chutes de poteaux et transformateurs provoquant des fréquentes et longues coupures de courants.

3.3.2. Taille de la population

Selon les données issues du Recensement Général de la Population et de l'Habitat (RGPH) réalisé en 2005, la Commune de Lolodorf compte 14 326 âmes dont 7 121 hommes et 7 205 femmes. Cette population est répartie entre l'espace urbain (4 450 habitants, soit 2 297 hommes et 2 153 femmes) et la zone rurale (9 876 habitants, avec 4 824 hommes et 5 052 femmes). La Commune de Lolodorf se caractérise par une faible densité démographique, elle est d'environ 11,94 hab./km², contre 13,4 hab. /km² pour la Région du Sud et 37,5 hab. /km² au niveau national.

Faute d'actualisation, ces chiffres officiels sont inférieurs à ceux collectés dans le cadre de la mission, lesquels semblent indiquer qu'entre 2005 et 2013, la population communale a connu un accroissement. Le tableau ci-après présente les données collectées sur le terrain relativement à la distribution de la population par village, sexe et tranche d'âge.

Tableau 4: Caractéristique de la population de la Commune de Lolodorf

N°	Village	Hommes	Femmes	Jeunes de 05 à 16 ans	Enfants de moins de 05 ans	Total
1.	Bibia	180	241	76	45	421
2.	Melangue Mvog-Esson	132	134	43	24	266
3.	Sabally	210	269	80	30	479
4.	Madong II	140	185	25	15	325
5.	Nkouampouer II	62	48	15	10	110
6.	Nkouampouer I	343	507	187	78	850
7.	Madong I	155	185	70	50	340
8.	Mill	154	195	60	30	349
9.	Mangouma	138	223	40	15	361
10.	Bikoui	220	190	30	10	410
11.	Ngoyang	90	110	25	15	200
12.	Bikalla	352	350	20	30	702
13.	Bingambo	447	406	155	168	853
14.	Ngovayang III	100	114	112	30	214
15.	Mougue	229	268	100	198	497
16.	Mbikiliki	200	226	89	112	426
17.	Mvilé	249	212	23	30	461
18.	Ngovayang II	111	135	20	12	246
19.	Ngovayang I	96	136	21	10	232
20.	Koumbinzick	184	165	185	55	349
21.	Mbango-Ngoumba	51	51	15	31	102
22.	Mbango-Bulu	164	196	135	58	360
23.	Bigbally	468	548	246	150	1016
24.	Mbango-Bittouer	309	484	180	87	793
25.	Kaba	120	180	30	70	300
26.	Bibondi	306	400	80	20	706
27.	Bikoka	326	396	204	80	722
TOTAL VILLAGES		5536	6554	2 243	1 451	12 090
N°	Hameaux pygmées	Hommes	Femmes	Jeunes de 05 à 16 ans	Enfants de moins de 05 ans	Total
1.	Malantsi	28	38	ND	19	66
2.	Nfangla	17	13	ND	5	30
3.	Nkongio	84	55	20	30	139
4.	Nkouampoer II	48	27	ND	25	75
5.	Nvounde	6	6	2	2	12
6.	Meh	25	14	5	5	39
7.	Nfulngagang (Fulgagang-Malandi-Fuer Nguier)	48	33	10	25	81

N°	Village	Hommes	Femmes	Jeunes de 05 à 16 ans	Enfants de moins de 05 ans	Total
8.	Ngongo	4	5	2	3	9
9.	Nabozouend I, II & III	50	40	ND	40	90
10.	Mimbiti I & II	32	28	10	15	60
11.	Moungo Bande - Bouel Ngouombi	129	76	30	23	205
12.	Ngomenguele, Nkouamounde, Nseh Yele, Oding Otoh	83	67	20	25	150
13.	Matsindi I & II	40	35	15	14	75
14.	Nabanboama	114	85	20	50	199
15.	Madoungou Mbier	6	7	5	3	13
TOTAL HAMEAUX PYGMEES		714	529	139	284	1243
ESPACE URBAIN		2 581	2 419	435	356	5 000
GRAND TOTAL		8 831	9 502	2 817	2 091	18 333

Source : Enquête terrain ACDDI (2013)

Le tableau montre que la population actuelle de la Commune de Lolodorf est de l'ordre 18 333 âmes, soit un accroissement de 4 007 individus depuis 2005.

3.3.3. Tendances démographiques

Les figures ci-après présentent la distribution des populations selon le sexe et la tranche d'âge respectivement dans les villages pygmées, les villages bantous, l'espace urbain et dans l'ensemble de la commune.

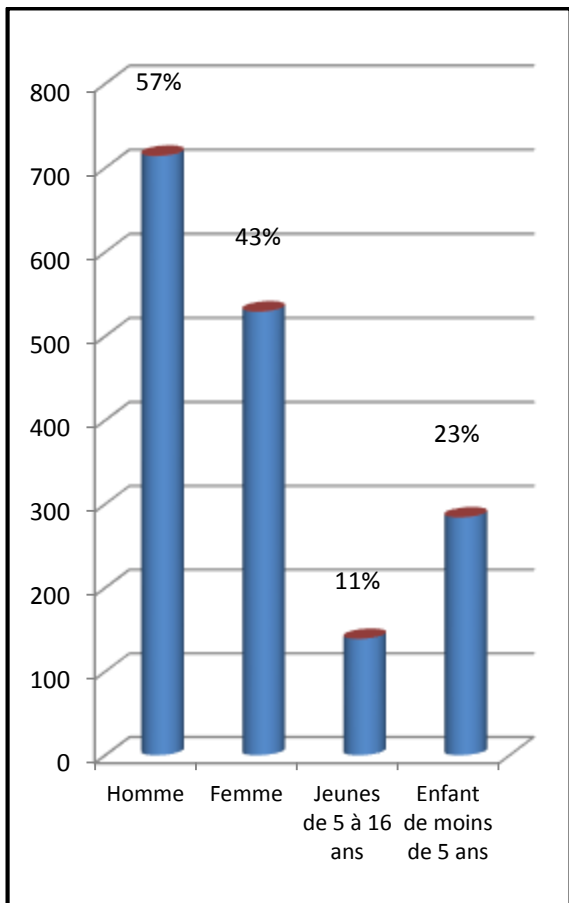


Figure 2: Distribution de la population des villages pygmées

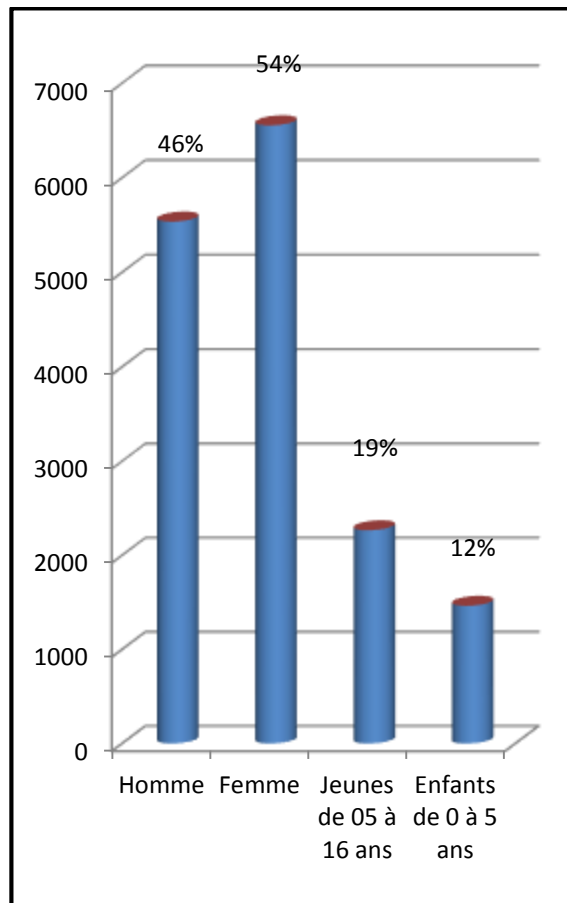


Figure 1: Distribution de la population des villages bantous

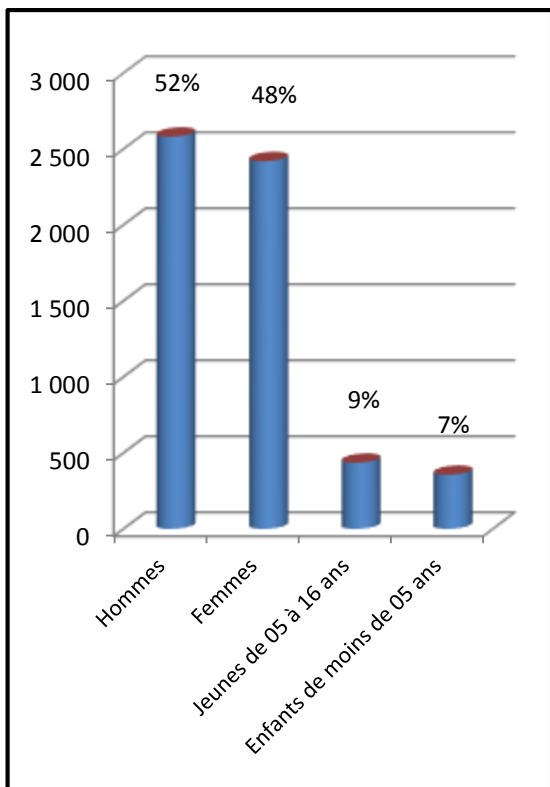


Figure 4 : Distribution de population de l'espace urbain

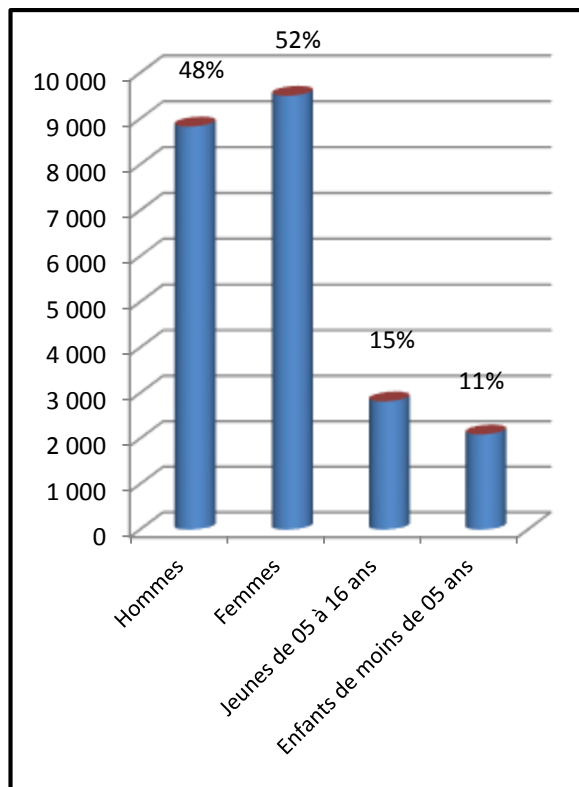


Figure 3: Distribution de la population totale de la Commune

La figure 1 montre que dans les villages pygmées, les hommes représentent la majorité (53%) de la population des hameaux pygmées. Par ailleurs la tranche de la population âgée de plus de 16 ans est de 66%. Alors que les enfants de moins de 5 ans représentent 23% de la population, les jeunes d'âge compris entre 5 et 16 ans en constituent 11%. Ces résultats semblent indiquer un fort taux de mortalité infantile dans les hameaux pygmées. D'où la nécessité d'y développer des programmes de protection et d'encadrement de la petite enfance, notamment sur les plans sanitaires, alimentaires et éducatifs.

Il ressort de la figure 2 que les individus âgés de plus de 16 ans représentent 69% de la population. Les jeunes d'âge compris entre 5 et 16 ans et les enfants de moins de 5 ans en constituent respectivement 19% et 12%. Les femmes sont plus nombreuses que les hommes dans les villages de la Commune de Lolodorf, elles représentent 54% de la population. Ceci pourrait se justifier par l'exode rural qui affecte particulièrement la population masculine qui, en quête d'emploi, migre vers les centres urbains, laissant à la campagne les femmes et les enfants.

La figure 3 illustrant les caractéristiques de l'espace urbain fait ressortir une majorité d'homme (52%) et une faible représentativité des jeunes de moins de 16 ans dont 9% des plus de 05 ans et seulement 5% des moins de 05 ans.

3.3.4. Organisation et groupes ethniques

La Commune de Lolodorf compte 27 villages dirigés par des chefs de 3^{ème} degré. Ces villages sont regroupés sur une base ethnique autour de 04 chefferies de 2^{ème} degré ou chefferies de cantons, à savoir :

- ➔ La chefferie du canton Ngoumba Centre qui regroupe les villages Bikoui, Bigbally, Mill, Sabally, Nkouampoer I, Nkouampoer II, Mbango Bittouer, Mbango Ngoumba, Kaba, Mvog-Esson, Ngoyang, Madong 1, Madong 2 et Nkoumbinzick ;
- ➔ La chefferie du canton Ngoué Ewondos (Ngoué) dont l'influence s'étend sur les villages Bibondi et Bikoka
- ➔ La chefferie du canton Fang Bulu qui concerne les villages Mbango Bulu, Mangouma, Mvog-Esson, Bibia, Ngovayang I, Ngovayang II et Ngovayang III.
- ➔ La chefferie du canton Ngoumba Sud avec les villages Bikalla, Mbikiliki, Mougue, Bingambo Mvilé

Certains de ces villages abritent des hameaux pygmées (Bakola et Bagyéli) conformément au tableau ci-après.

Tableau 5 : Distribution des hameaux pygmées dans la Commune de Lolodorf

N°	Villages Bantous	Hameaux pygmées
1.	Mangouma	
2.	Bibia	
3.	Bikoka	
4.	Ngovayang III	
5.	Nkouambpoer II	1. Mougou Liang 2. Pinda
6.	Koumbinzick	
7.	Ngovayang II	3. Madoungou Mbier
8.	Nkouambpoer I	4. Nkouambounde
		5. Ngomanguelle
		6. Mimbiti I
		7. Mimbiti II
8.	Odingo Otoh	
9.	Mbango Ngoumba	
10.	Ngovayang I	
11.	Ngoyang	9. Nfangla
		10. Nkongio
		11. Meh
		12. Moungo Bande
		13. Bouel Ngouombi
		14. Matsindi 1 et 2
		15. Nseh Yele
		16. Fuer Ngier
17. Pfoulgagang		
12.	Mbango Bulu	
13.	Mbikiliki	18. Nabambouama
14.	Madong I	
15.	Mbango bittouer	19. Malansi
		20. Kaba
16.	Bikalla	
17.	Madong II	
18.	Kaba	
19.	Mvile	
20.	Mill	21. Nabonzouendi 1, 2 et 3
21.	Bigbally	
22.	Mougue	
23.	Sabally	
24.	Melangue-Mvog Esson	22. Ngongo
		23. Mvounde
25.	Bingambo	
26.	Bikoui	
27.	Bibondi	

A ces populations autochtones (Pygmées, Ngoué, Ngoumba et Fang Bulu) s'ajoutent de nombreuses populations allogènes issues de toutes les tribus du Cameroun et même au-delà du triangle national (Malien, Sénégalais ...).

Sur le plan religieux, le christianisme est de loin la religion dominante. Les premiers missionnaires de la Mission Protestante Américaine (MPA) y serait arrivée à la fin du 18ème siècle. L'islam y est marginal et on ne note la présence de mosquée que dans l'espace urbain. Cependant, comme très souvent en Afrique, malgré l'acceptation du christianisme et de l'islam, les populations restent très attachées à leurs valeurs et croyances traditionnelles.

3.4. Principales infrastructures par secteur

3.4.1. Secteur eau

La Commune de Lolodorf compte :

- 31 forages dont 11 non fonctionnels (Bikalla V, Bingambo VII, Mougue, Mbikiliki, Ngovayang III, Ngovayang II, Ngovayang I, Mill (Nylon), Mbango-Bulu, Mbango-Bittouer et Mbango-Bittouer) ;
- 05 puits modernes dont 01 non fonctionnel (Bikalla III) ;
- 03 adductions toutes défectueuses (Bigbally, Ngovayang 1 et Bibondi) ;
- 19 sources aménagées toutes fonctionnelles.

Par ailleurs il existe 01 village Bantou ne disposant d'aucun point d'eau potable (Madong 2) ainsi que 03 villages sans point d'eau fonctionnel (Madong 2, Bibia et Mougoué).

3.4.2. Secteur de la santé

Relativement au secteur de la santé, la Commune de Lolodorf compte 05 établissements sanitaires globalement peu équipés, notamment :

- ➔ 01 hôpital de district (centre ville)
- ➔ 02 centres de santé intégrés (Nkouampoer et Bibondi)
- ➔ 02 hôpitaux privés (Ngovayang I et Bigbally)

3.4.3. Secteur de l'éducation

Sur le plan de l'éducation, il existe :

- ➔ 02 lycées dont 01 d'enseignement général et l'autre d'enseignement technique
- ➔ 04 Collèges d'Enseignement Secondaire (CES)
- ➔ 01 Collèges d'Enseignement Technique Industriel et Commercial (CETIC)
- ➔ 21 écoles primaires dont 02 privées et 19 publiques
- ➔ 23 écoles maternelles dont 02 privées et 05 publiques
- ➔ 01 institut supérieur de théologie
- ➔ 01 SAR/SM
- ➔ 01 école de formation des aides soignants

3.4.4. Secteur de l'électrification

Dix neuf (19) des vingt sept (27) villages de la Commune sont connectés au réseau électrique. Ce réseau est globalement vétuste et sujet à des délestages réguliers. Il est :

- ➔ fonctionnel dans 12 villages : Bibia, Sabally, Bingambo, Ngovayang II, Mill, Mangouma, Bikoui, Mbango-Ngoumba, Bibondi, Bikoka, Mbango-Bulu, Koumbinzick et Bigbally.
- ➔ non fonctionnels dans 07 villages : Mougué, Mbikiliki, Mvilé, Bikalla, Ngovayang I, et Mbango-Bittouer.

3.4.5. Infrastructures sociales

La Commune compte 07 foyers communautaires dont :

- ➔ 05 totalement construits dans les villages de Bingambo, Mougue, Bigbally, Ngovayang et Ngoyang
- ➔ 02 en cours de construction à Koumbinzick et Mvilé

3.4.6. Infrastructures marchandes

Elles sont constituées de :

- ➔ 03 hangars à Bikoka, Bikalla et Bibia tous abandonnés
- ➔ 02 marchés dans la ville de Lolodorf dont l'un en construction. Celui qui est opérationnel compte 13 comptoirs et 14 boutiques
- ➔ 01 abattoir et 01 boucherie à Bikoui dans un état vétuste.

Excepté Nkongio dans le village Ngoyang, les hameaux pygmées sont très souvent éloignés des infrastructures sociales que sont les points d'eau, les écoles, les centres de santé ...

3.5. Principales potentialités et ressources de la Commune

Les principales ressources disponibles au niveau de la Commune intègrent :

- ➔ les espaces forestiers qui ont donné lieu à la création de 02 UFA et de 02 forêts communautaires. Ces espaces forestiers représentent des potentiels sources de création d'emploi et de richesse dans la commune. En effet, en plus des essences sus citées (Cf. Tableau 1) prisées dans l'exploitation forestière, ces forêts peuvent être valorisés à travers l'artisanat, la collecte et la vente des Produits Forestiers Non Ligneux (PFNL), la pharmacopée traditionnelle, le tourisme ...
- ➔ la disponibilité des terres agricoles qui représentent le principal capital en agriculture activité majeure dans la Commune.
- ➔ le réseau hydrographique dense qui peut être valorisé à travers la pêche, l'aquaculture, l'irrigation agricole et la construction des Adductions d'Eau Potable.
- ➔ les mines, notamment le sable, l'or, le fer et l'uranium dont le potentiel réel restent à estimer.

4. SYNTHÈSE DES RESULTATS DU DIAGNOSTIC

4.1. Synthèse du Diagnostic Institutionnel Communal (DIC)

4.1.1. Gestion des ressources humaines

Au niveau de la Commune, les ressources humaines comportent les membres :

- de l'exécutif
- du personnel
- du conseil municipal

4.1.1.1. Exécutif municipal

L'exécutif municipal de la Commune de Lolodorf comporte 03 membres, dont :

- le Maire (Monsieur NGUIAMBA NLOUTSIRI Emmanuel)
- le 1er Adjoint au Maire (Dr Ossima)
- le 2ème Adjoint au Maire (Madame MIHWOU WOUNGLY MASSAGA Lydie)

Les responsabilités sont clairement définies entre les membres de l'exécutif de la Commune de Lolodorf à travers l'arrêté municipal N° 001/08/AM/C/LOLO du 17 octobre 2008 portant répartition des attributions et délégation de signature aux Adjoints au Maire de la Commune de Lolodorf.

Le premier adjoint au Maire est compétent en matière d'infrastructures et grands travaux, de relations extérieures, d'hygiène et de salubrité et de police municipale.

Le deuxième adjoint quant à lui intervient dans le cadre du social, de la santé, de l'éducation, de la culture, de la jeunesse et de gestion des archives municipales.

Les adjoints comme le Maire ont compétence pour établir les actes d'état civil. Toutefois, les engagements financiers sont établis uniquement par le Maire.

4.1.1.2. Personnel communal

Constitué de 14 membres, le personnel communal présente les caractéristiques ci-après :

- il est constitué à 14% de femmes, contre 86 % pour les hommes, soulevant ainsi des problèmes de Genre dont des solutions efficaces devront être trouvées et appliquées.
- le personnel communal est à majorité constitué de temporaires, soit 79% contre 21% pour les permanents. Un type de configuration qui n'est pas de nature à permettre au personnel, en particulier les temporaires, de garder toute la motivation nécessaire à l'accomplissement efficace de ses différentes tâches, car préoccupés par leur avenir.
- 62% du personnel de la Commune de Lolodorf a plus 50 ans avec une moyenne d'âge de 46,5 ans (le plus jeune employé a 27 ans et le plus âgé en a 58). Aussi, compte tenu de leur relatif faible niveau de formation, la plupart de ce personnel serait déjà en retraite dans

certaines administrations comme la fonction publique. Il existe ainsi un fort déséquilibre de génération entre les différentes tranches d'âge constituant ce personnel, ce qui n'est pas de nature à faciliter le transfert de compétence/formation de la relève, le dynamisme des employés ou encore l'acquisition des innovations utiles à la gestion efficace des affaires communales (internet, informatique...).

- ➔ le personnel communal justifie d'un niveau de qualification relativement faible du personnel communal. Ainsi, seuls 7% ont une licence et 21% un baccalauréat. Par ailleurs 72% du personnel de la Commune de Lolodorf ont un niveau de formation inférieur ou égal au BEPC. Ce résultat montre que la Commune de Lolodorf ne dispose pas des ressources humaines qui lui permettraient de remplir efficacement l'ensemble de ses missions relativement à la promotion et à la coordination du développement local. Son rôle relatif à la maîtrise d'ouvrage du développement local se trouve ainsi fortement compromis.
- ➔ 29%, 43% et 29% du personnel communal justifient d'une ancienneté de 1 à 2 ans, de 3 à 5 ans et de plus de 10 ans respectivement.
- ➔ seuls 16% du personnel communal sont de 7ème ou 8ème catégories. On note ainsi une forte concentration du personnel entre la 1ère et la 5ème catégorie. Ce résultat est lié au faible niveau de qualification déjà mentionné plus haut.
- ➔ la masse salariale mensuelle de la Commune de Lolodorf est évaluée à 1 101 403 F CFA, soit un salaire moyen de l'ordre de 78 672 F CFA. Cette moyenne appréciable cache d'énormes disparités car, dans la majorité des cas, les salaires sont inférieurs ou égaux à 50 000 F CFA (50%). Par ailleurs les salaires ne sont pas régulièrement payés, même s'ils sont toujours régularisés.

Le processus de gestion du personnel de la Commune de Lolodorf présente également des faiblesses majeures :

- ➔ procédure de recrutement non clairement définie et évoluant selon les circonstances
- ➔ absence de manuel de procédures administratives précisant de manière claire le plan d'avancement du personnel, le profil de carrière...
- ➔ absence de plan de formation et de recyclage du personnel
- ➔ absence de cahier de charges
- ➔ organigramme non conforme aux prescriptions du MINATD
- ➔ irrégularité des évaluations de personnels...

4.1.1.3. Conseil municipal

4.1.1.3.1. Composition du conseil municipal

A la faveur des élections municipales du 30 septembre 2013, le conseil municipal de la Commune de Lolodorf a été grandement modifié et est composé de 11 femmes et 14 hommes.

4.1.1.3.2. Organisation et fonctionnement du Conseil Municipal

Le conseil municipal de la Commune de Lolodorf est constitué de deux organes qui sont :

- l'organe exécutif (le Maire et ses deux adjoints) et
- l'organe délibérant.

Le conseil siège en session ordinaire 02 fois par an. Les sessions extraordinaires sont convoquées chaque fois que le maire le juge nécessaire, ou à la demande motivée adressée au maire par les 2/3 des membres en exercice dudit conseil ou encore sur requête du représentant de l'état. La participation des conseillers aux réunions du conseil municipal est très bonne.

Concernant les commissions techniques, il a été fait état de l'existence de 03 commissions au sein du conseil municipal au rang desquelles :

- la commission des grands travaux ;
- la commission des finances ;
- la commission des affaires sociales.

Cependant il n'existe aucun document formel précisant la composition et les rôles de ces commissions qui semblent non fonctionnelles. En effet, aucun rapport sanctionnant leurs différents travaux des différentes commissions n'a été trouvé.

4.1.2. Gestion des ressources financières

L'analyse des données budgétaires montre que :

- les taux de réalisation du budget ont été de 76%, 70% et 56% respectivement en 2010, 2011 et 2012. Ainsi, le déficit budgétaire de la Commune a atteint **43 403 366 F CFA** en 2010, **78 020 101 F CFA** en 2011 et **161 882 341 F CFA** en 2012. Ces résultats donnent l'impression que les bases d'élaboration du budget ne sont pas suffisamment maîtrisées. La programmation n'est pas assise sur des ressources mobilisables clairement identifiées.
- les taux de réalisation des dépenses sont faibles ; ils sont de l'ordre de 37% en 2010 et 53% en 2011. Cette tendance se confirme en 2012 avec seulement 28% de réalisation des dépenses budgétaires. Il a ainsi été enregistré des excédents d'exercice de 70 666 971 F CFA en 2010, 43 856 350 F CFA en 2011 et 161 882 341 F CFA.
- la Commune est fortement dépendante des recettes externes dont les taux sont en constante augmentation, passant de 85% en 2010 à 92% du budget en 2012
- la contribution des recettes propres au budget est très faible et régulièrement en baisse, allant de 15% à 8% entre 2010 et 2012.
- les taux de recouvrement des taxes communales sont très faibles et en constante baisse tant au niveau du montant que du pourcentage des prévisions. Ils sont passés de 44% en 2010 à 6% en 2011 et à 3% en 2012. Par ailleurs les ressources issues du recouvrement des taxes

communales sont très faibles, 3 114 167 F CFA en 2010, 2 399 030 F CFA en 2011 et 779 400 F CFA en 2012. Ces résultats soulèvent de sérieux questionnements concernant le circuit de collecte et de sécurisation des taxes communales ainsi que sur l'efficacité des acteurs affectés à cette tâche.

- ➔ les recettes par habitant sont en constantes augmentation, bien que globalement faibles, il en est de même des dépenses par habitant
- ➔ les dépenses d'investissement ont augmenté, passant de 53% en 2010 à 70% 2011, puis à 77% en 2012. Celles de fonctionnement quant à elles ont enregistré une décroissance de l'ordre de 24%, passant de 47% en 2010 à 30% en 2011, puis à 23% en 2012. Cette tendance devra être encouragée et soutenue.

Les résultats sus-présentés suggèrent à la Commune de maîtriser l'assiette fiscale (fichier de contribuables en cours d'élaboration), de mieux organiser la collecte des ressources au niveau local et de mettre en place des mécanismes pour promouvoir le développement économique local. Il s'agira de mettre en œuvre des initiatives à même de renforcer la compétitivité locale et d'attirer les investisseurs/opérateurs économiques (amélioration de la fourniture d'énergie, entretien du réseau routier...). Parallèlement il faudra penser à sécuriser le circuit de collecte et de gestion des recettes propres.

4.1.3. Gestion du patrimoine communal

Le patrimoine de la Commune de Lolodorf est essentiellement constitué :

- ➔ du matériel roulant (01 camion benne 06 roues de marque Toyota 6000, 01 moto de marque Yamaha AG, 01 moto à 03 roues de marque Galaxy 200, 01 véhicule de marque Toyota Corolla) ;
- ➔ du matériel informatique et de bureau (03 ordinateurs complets, 01 imprimante, 01 machine à écrire et 01 photocopieuse) ;
- ➔ de quelques propriétés immobilières globalement en état de vétusté ;
- ➔ de 04 tentes de 100 places et de 26 chaises (utilisées à des fins de location) ;
- ➔ de 03 défricheuses/tondeuses dont 02 sont en panne (utilisés pour le nettoyage de la cour de la Commune) ;
- ➔ de 01 groupe électrogène de 130 KVA vandalisé.

Ce patrimoine, très peu fourni, ne comporte aucune ressource foncière. Par ailleurs, le matériel informatique est sous-utilisé du fait de faibles capacités du personnel en Nouvelles Technologies de l'Information et de la Communication.

Le matériel communal ne fait pas l'objet de procédures de gestion clairement définies, ce qui entrave sa rentabilité. Par conséquent, il est urgent non seulement de penser à l'acquisition du matériel roulant en rapport avec les missions dévolues à la Commune de Lolodorf.

4.1.4. Gestion des relations

La Commune de Lolodorf n'a pas développé une relation de jumelage avec d'autres communes. Il en est de même de l'intercommunalité avec les communes voisines. Toutefois, elle entretient globalement de très bonnes relations avec les acteurs locaux et organismes d'accompagnement : tutelle, FEICOM, PNDP, Services Déconcentrés de l'Etat (SDE), chefferies traditionnelles, Congrégations religieuses, Société civile, Opérateurs économiques

4.1.5. Axes de renforcement de la Commune

Le tableau ci-après présente les thèmes prioritaires retenus pour le renforcement institutionnel de la Commune de Lolodorf.

Tableau 6 : Axes de renforcement institutionnel de la Commune de Lolodorf

N°	Domaine	Thème	Cibles principales (non exhaustif)
1	Gestion des ressources humaines	Gestion des ressources humaines	Exécutif, Secrétaire Général
		Leadership participatif	Conseillers municipaux, Exécutif municipal et Secrétaire Général
		Techniques de communication et de sensibilisation	Conseillers municipaux, Exécutif municipal et Secrétaire Général
2	Gestion des ressources financières	Elaboration et gestion du budget	Exécutif, Secrétaire Général, Receveur
		Techniques de mobilisation, de gestion et de sécurisation des ressources financières	Exécutif, Secrétaire Général, Receveur, Chefs de service, ACD, ACF
		Utilisation du logiciel SIMBA	Exécutif, Secrétaire Général, Receveur, ACF
3	Gestion du patrimoine communal	Techniques d'archivage	Secrétaire Général, Comptable Matière, ACD, ACF
		Gestion du patrimoine	Exécutif, Secrétaire Général, Receveur, Comptable Matière
4	Gestion des relations	Techniques de négociation et de gestion des partenariats	Exécutif, Secrétaire Général, ACD

4.2. Principaux problèmes et besoins identifiés et consolidés par secteur

Les tableaux ci-après présentent par secteur les données consolidées relatives aux problèmes, causes, effets et besoins enregistrés dans la Commune.

Tableau 7 : Problèmes et besoins consolidés du secteur de l'agriculture

Localisation	Problèmes	Causes	Effets	Besoins / idées de projets
Tous les villages et hameaux pygmées	Difficultés d'accès à une agriculture rentable	<p>Faible niveau d'encadrement des producteurs : 1</p> <ul style="list-style-type: none"> › Insuffisance des postes agricoles › Absentéisme des Chefs de poste agricoles › Insuffisances d'organisations paysannes fiables 1 est inclus dans 2 <p>Faible niveau de production : 2</p> <ul style="list-style-type: none"> › Outillage rudimentaire › Présence des ravageurs des cultures (Hérissons) › Non maîtrise des aléas climatiques (perturbation du calendrier agricole) › Difficultés d'accès aux intrants agricoles e aux matériels végétales de qualité › Mauvaises pratiques agricoles <p>Difficultés de conditionnement et de commercialisation : 3</p> <ul style="list-style-type: none"> › Enclavement des bassins de production › Non maîtrise des techniques de conditionnement des produits agricoles › Absence de d'infrastructure de stockage des produits agricoles › Faibles capacités de négociation des producteurs › Non maîtrise des circuits de commercialisation 5 inclus dans 3 <p>Insuffisance des infrastructures agricoles :</p> <ul style="list-style-type: none"> › Non entretien des pistes agricoles 4 › Insuffisance des marchés dans les villages foyers de productions 5 <p>4 est inclus dans 2 et dans 3</p>	<ul style="list-style-type: none"> › Faibles rendements agricole = à combiner au 2 › Faible niveau de revenus des producteurs › Niveau élevé de pertes post-récoltes = effet direct du 3 	<p>Créer, construire, équiper 08 postes agricoles et y affecter du personnel :</p> <ul style="list-style-type: none"> › 01 poste pour Nkoampoer 1 – 2 – Ngoyang › 01 poste pour Madond 1 – 2 – Mill - Sabally › 01 poste pour Bikoka – Bibondi - Bibia › 01 poste pour Bigbally - Kaba – Mbango Bittouer › 01 poste pour Mbango Ngoumba – Mbango Bulu – Nkoumbinzick › 01 poste pour Bingambo – Melangue – Mougoué › 01 poste pour Bikalla et Mvilé › 01 poste pour Ngovayang 1 - 2 et 3 <p>Promouvoir l'amélioration des rendements agricoles :</p> <ul style="list-style-type: none"> › Sensibiliser les producteurs sur les méfaits de l'agriculture itinérante sur brûlis › Vulgariser les conditions à remplir pour avoir accès aux appuis proposés par les projets d'encadrement agricole comme le PNVRA, le PNDRT, le PACA, ACEFA, le Projet maïs... <p>Faciliter l'évacuation et la commercialisation équitable des produits agricoles :</p> <ul style="list-style-type: none"> › Renforcer les capacités des producteurs en marketing agricole › Vulgariser les techniques de conditionnement des principaux produits agricoles locaux (manioc, maïs, concombre, arachide, piment, cacao) <p>Aménager et construire des nouvelles infrastructures agricoles :</p> <ul style="list-style-type: none"> › Reprofiler les pistes agricoles¹ : Nkombinzick (12 Km) ; Mbango-Bulu (06 Km) ; Mbango Ngoumba (5 Km) ; Mbango-Bittouer (08) ; kaba (12 Km) ; Bigbally (15 Km), Nkoampoer 1 (12 Km) ; Ngoyang (15 Km) ; Nkoampoer 2 (10 km), Madong 1 (5 Km) Madong 2 (7 Km), Mill (5 Km) ; Bikoui (8 Km) ; Melangue Mvog Esson (10 Km) Bibondi (15 Km) ; Bikoka (10 Km) ; Bibia (8 Km) ; Ngovayang 1 (5 Km) ; Ngovayang 2 (10 Km), Ngovayang 3 (12 Km) ; Mougoué (3 Km) ; Mvilé (5 Km), Bikalla (12 Km) ; Sabally (3 Km) › Construire 02 marchés périodiques : Carrefour Mbango – Bikalla

¹ Il existe plusieurs pistes agricoles par village

Tableau 8 : Problèmes et besoins consolidés du secteur de l'élevage, pêches et industries animales

Localisation	Problèmes	Causes	Effets	Besoins / idées de projets
Tous les villages et hameaux pygmées	Faible valorisation du potentiel pastoral et aquacole local	<ul style="list-style-type: none"> › Faible niveau d'encadrement des éleveurs › Insuffisance d'encadrement (Absence de Centre Zootechniques et vétérinaires) › Insuffisance de vulgarisation de l'activité d'élevage › Faible ouverture locale aux activités d'élevage › Pratique de l'élevage extensif (divagation, petite taille des cheptels, espèces locales rustiques peu productives) 	<ul style="list-style-type: none"> › Forte pression sur la faune sauvage › Faibles revenus issus de l'élevage › Insalubrité dans les villages 	<ul style="list-style-type: none"> › Construire un Centre Zootechnique et de Contrôle Sanitaire et Vétérinaire dans la Commune (CZCSV) › Faciliter l'organisation des producteurs par type d'élevages › Vulgariser les conditions à remplir pour avoir accès aux appuis proposés par les projets d'encadrement des initiatives d'élevage : PACA, ACEFA,... › Former les producteurs sur les techniques de pisciculture et d'élevage de la volaille, des petits ruminants et du porc › Réhabiliter la station aquacole de Lolodorf

Tableau 9 : Problèmes et besoins consolidés du secteur du développement urbain et de l'habitat

Localisation	Problèmes	Causes	Effets	Besoins / idées de projets
Espace urbain communal	Développement anarchique et faible aménagement des quartiers urbains	<ul style="list-style-type: none"> › Absence d'un plan d'urbanisation communal › Absence des logements sociaux › Absence d'un service d'assainissement et de voirie urbaine › Absence d'adductions d'eau potable 	<ul style="list-style-type: none"> › Développement des taudis/habitats précaires et insalubres › Promiscuité/insécurité › Mauvaise présentation des façades de la ville › Insalubrité et pollution de l'environnement 	<ul style="list-style-type: none"> › Sensibiliser les populations sur l'importance de l'assainissement en milieu urbain › Elaborer et mettre en œuvre un plan d'urbanisation et un plan d'occupation des sols de l'espace urbain › Développer les infrastructures urbaines (Voirie urbaine, logements sociaux)
Tous les villages et hameaux pygmées	Précarité et insalubrité de l'habitat	<ul style="list-style-type: none"> › Mauvaise valorisation du matériel local pour la construction › Absence de latrines dans les concessions familiales 	<ul style="list-style-type: none"> › Pratique de la défécation à l'air libre 	<ul style="list-style-type: none"> › Sensibiliser les populations sur les risques sanitaires liés à la défécation à l'air libre

Tableau 10 : Problèmes et besoins consolidés du secteur des domaines, du cadastre et des affaires foncières

Localisation	Problèmes	Causes	Effets	Besoins / idées de projets
Tous les villages et espace urbain	<ul style="list-style-type: none"> ‣ Faible sécurisation foncière 	<ul style="list-style-type: none"> ‣ Ignorance de la loi foncière et domaniale ‣ Méconnaissance de la procédure d'immatriculation des terres ‣ Complexité et coût d'immatriculation foncière 	<ul style="list-style-type: none"> ‣ Litiges fonciers (Cas des villages Mbango-Ngoumba et Mbango Bulu) 	<ul style="list-style-type: none"> ‣ Sensibiliser les populations sur les risques liés à l'occupation des terres non immatriculées ‣ Vulgariser la loi foncière et domaniale ‣ Vulgariser la procédure d'immatriculation des terres
Ngovayang II, Mill, Ngoyang, Kaba Nkouampoer II, Mbango Bittouer, Mbikiliki, Melangue Mvog Esson	<ul style="list-style-type: none"> ‣ Difficultés des pygmées à accéder à la propriété foncière 	<ul style="list-style-type: none"> ‣ Marginalisation/non intégration des pygmées dans les villages ‣ Tendance des pygmées au nomadisme ‣ Non délimitation formelle des terroirs pygmées 	<ul style="list-style-type: none"> ‣ Tensions et litiges entre Bantous et Pygmées 	<ul style="list-style-type: none"> ‣ Délimiter et matérialiser de manière formelle les territoires affectés aux activités des populations pygmées

Tableau 11 : Problèmes et besoins consolidés du secteur des affaires sociales

Localisation	Problèmes	Causes	Effets	Besoins / idées de projets
Tous les villages, et hameaux pygmées	Difficultés d'encadrement des couches vulnérables	<ul style="list-style-type: none"> ‣ Inexistence d'un fichier consolidé des nécessiteux et indigents à la Commune ‣ Inexistence d'un fond communal pour l'assistance aux personnes vulnérables ‣ Absence d'un centre d'assistance sociale ‣ Insuffisance et faibles capacités des foyers existants ‣ Abandon des personnes vulnérables par leur famille et entourage 	<ul style="list-style-type: none"> ‣ Stigmatisation des personnes du 3ème âge et des handicapés ‣ Sous scolarisation des OEV (orphelins et enfants vulnérables) ‣ Abus sur les personnes vulnérables 	<ul style="list-style-type: none"> ‣ Elaborer un fichier des nécessiteux et indigents ‣ Créer et construire un centre d'assistance sociale ‣ Renforcer les capacités opérationnelles des foyers existants (Ngoyang et Ngovayang 3) ‣ Former et accompagner des personnes vulnérables à la mise en œuvre des AGR ‣ Développer et mettre en place une politique communale d'assistance aux personnes vulnérables
Espace urbain		<ul style="list-style-type: none"> ‣ Difficulté d'accès aux examens et soins de santé des personnes vulnérables. ‣ Absence de campagnes périodiques de prise en charge des personnes vulnérables. 	<ul style="list-style-type: none"> ‣ Sous scolarisation des OEV (orphelins et enfants vulnérables) ‣ Prolifération du phénomène d'enfants dans la rue 	<ul style="list-style-type: none"> ‣ Organiser des campagnes de sensibilisation sur les phénomènes des enfants dans la rue ‣ Prendre en charge la scolarité des enfants nécessiteux (25/an environ)

Tableau 12 : Problèmes et besoins consolidés du secteur de l'environnement, de la protection de la nature et du développement durable

Localisation	Problèmes	Causes	Effets	Besoins / idées de projets
Espace urbain	Dégradation progressive de l'environnement	<ul style="list-style-type: none"> ‣ Déversement des déchets et ordures ménagères dans les cours d'eau et dans la nature ‣ Inexistence d'un système de collecte et de gestion des déchets 	<ul style="list-style-type: none"> ‣ Pollution des cours d'eau ‣ Prolifération des vecteurs de maladies (rongeurs, insectes) ‣ Contribution aux changements climatiques 	<ul style="list-style-type: none"> ‣ Faciliter la gestion durable des déchets de la Commune (Voirie urbaine)
Tous les villages		<ul style="list-style-type: none"> ‣ Déforestation massive ‣ Absence de sensibilisation des populations sur les questions environnementales 	<ul style="list-style-type: none"> ‣ Diminution progressive du couvert forestier ‣ Prolifération des déchets plastiques 	<ul style="list-style-type: none"> ‣ Mettre en place un programme d'information et d'éducation/sensibilisation environnementale ‣ Faciliter la mise en place des associations pour la protection de l'environnement

Tableau 13 : Problèmes et besoins consolidés du secteur de la jeunesse et l'éducation civique

Localisation	Problèmes	Causes	Effets	Besoins / idées de projets
Tous les villages et hameaux pygmées	Prolifération de l'alcoolisme, le tabagisme et de la toxicomanie parmi les jeunes de la Commune	<ul style="list-style-type: none"> ‣ Insuffisance d'encadrement des jeunes ‣ Insuffisance d'opportunité d'emploi ‣ Influence néfastes des médias (Cinéma, musique) 	<ul style="list-style-type: none"> ‣ Banditisme et vol ‣ Destruction du tissu social (Manque de respect envers les vieillards) ‣ Inhibition du potentiel des jeunes 	<ul style="list-style-type: none"> ‣ Organiser des campagnes de sensibilisation des jeunes contre les méfaits de l'alcoolisme, du tabagisme et de la toxicomanie ‣ Organiser avec les forces de l'ordre des opérations de répression de la consommation et de la vente des drogues
	Difficultés d'insertion socioprofessionnelle des jeunes	<ul style="list-style-type: none"> ‣ Absence d'un fichier des jeunes nécessaires dans la Commune ‣ Manque d'information ‣ Absence de centres multifonctionnels de promotion des jeunes ; ‣ Faible accès aux projets d'appui à la jeunesse ‣ Encadrement familial défaillant 	<ul style="list-style-type: none"> ‣ Désœuvrement et oisiveté des jeunes ‣ Délinquance juvénile ‣ Vagabondage sexuel des jeunes ‣ Exode rural 	<ul style="list-style-type: none"> ‣ Elaborer et tenir à jour un fichier des jeunes nécessaires de la Commune ‣ Construire et équiper un centre multifonctionnel de promotion de la jeunesse à Lolodorf ‣ Vulgariser les conditions à remplir pour bénéficier des projets gouvernementaux en faveur de la jeunesse (PAJER-U.....) ‣ Inscrire chaque année dans le budget de la Commune une ligne pour la prise en charge de 40 jeunes stagiaires

Tableau 14 : Problèmes et besoins consolidés du secteur de la culture

Localisation	Problèmes	Causes	Effets	Besoins / idées de projets
Tous les villages et hameaux pygmées	Faible valorisation du patrimoine culturel des villages de la Commune	<ul style="list-style-type: none"> ‣ Absence d'inventaire du patrimoine culturel (langue, monuments, figures, calendriers culturels, associations culturelles, artistes) ‣ Absence d'organisation des évènements culturels ‣ Insuffisance de foyers communautaires ‣ Vétusté du foyer culturel de la ville 	<ul style="list-style-type: none"> ‣ Aliénation culturelle <ul style="list-style-type: none"> ○ Acculturation ○ Inculturation ‣ Disparition progressive de la culture locale ‣ Faible attrait touristique 	<ul style="list-style-type: none"> ‣ Elaborer le fichier du patrimoine culturel de la Commune ‣ Organiser des foires culturelles triennales dans la ville de Lolodorf ‣ Réhabiliter le foyer culturel de la ville ‣ Fournir un appui aux populations de Koumbinzick, Bibia et Mangouma pour achever les foyers culturels de leur village ‣ Faciliter la construction et le fonctionnement des foyers culturels dans tous les villages de la Commune

Tableau 15 : Problèmes et besoins consolidés du secteur des forêts et de la faune

Localisation	Problèmes	Causes	Effets	Besoins / idées de projets
Tous les villages et hameaux pygmées	Gestion irrationnelle des ressources forestières	<ul style="list-style-type: none"> ‣ Faible intégration de la sylviculture ‣ Exploitation abusive des ressources forestières ligneuses et non ligneuses (Coupe et écorçage sauvage) ‣ Absence de reboisement ‣ Pratique de l'agriculture itinérante sur brulis ‣ Faible niveau d'information des populations sur la gestion durable des forêts 	<ul style="list-style-type: none"> ‣ Forte dégradation du couvert forestier ‣ Perte de la biodiversité ‣ Contribution au changement climatique 	<ul style="list-style-type: none"> ‣ Vulgariser l'agroforesterie ‣ Mettre en place un programme d'éducation environnementale ‣ Faciliter la création d'une forêt communautaire à Ngoyang
	Difficultés d'accès à la redevance forestière	<ul style="list-style-type: none"> ‣ Ignorances des procédures de décaissement de la redevance forestière réservée aux communautés ‣ Insuffisance de communication sur la redevance forestière annuelle 	<ul style="list-style-type: none"> ‣ Faible contribution de l'exploitation forestière sur le développement des communautés riveraines ‣ Frustration des populations 	<ul style="list-style-type: none"> ‣ Sensibiliser les populations sur la procédure à suivre pour avoir accès à la redevance forestière annuelle
1- Bibondi, Bikoka, 2- Kaba, Mbango Mbittouer, Mbango Ngoumba	Difficultés d'exploitation de la forêt communautaire	<ul style="list-style-type: none"> ‣ Manque d'expertise pour l'actualisation des plans simples de gestion ‣ Conflits de leadership pour la gestion de la forêt communautaire ‣ Gestion financière opaque et inefficace ‣ Incompétences des bureaux des comités de gestion 	<ul style="list-style-type: none"> ‣ Non respect des dispositions des plans simples de gestion ‣ Conflits et division au sein des populations des villages ‣ Pillage des forêts communautaires/coupe clandestine du bois 	<ul style="list-style-type: none"> ‣ Appuyer l'évaluation, la restructuration et la redynamisation des comités de gestion des forêts communautaires ‣ Faciliter l'actualisation des plans simples de gestion

Tableau 16 : Problèmes et besoins consolidés du secteur de la communication

Localisation	Problèmes	Causes	Effets	Besoins / idées de projets
Tous les villages et hameaux pygmées	Difficultés d'accès aux services de communication	<ul style="list-style-type: none"> ‣ Inexistence d'un centre d'information (Kiosque à journaux, Télécentre) ‣ Perturbation des ondes radios et télévisions ‣ Faible couverture territoriale de la radio communautaire ‣ Irrégularité d'émission de la radio communautaire ‣ Coupures intempestives de courant électrique 	<ul style="list-style-type: none"> ‣ Faible accès aux informations ‣ Faible valorisation des opportunités locales 	<ul style="list-style-type: none"> ‣ Créer, construire et équiper un centre d'information dans la ville de Lolodorf ‣ Acquérir un émetteur de plus grande portée (250 W) et un groupe électrogène pour la radio communautaire de Lolodorf

Tableau 17 : Problèmes et besoins consolidés du secteur du tourisme

Localisation	Problèmes	Causes	Effets	Besoins / idées de projets
Tous les villages, espace urbain et hameaux pygmées	Difficultés de valorisation du potentiel touristique de la Commune	<ul style="list-style-type: none"> ‣ Inexistence d'un fichier des sites touristiques ‣ Insuffisance et qualité des services approximatifs dans les structures d'accueil (restaurants, auberges) ‣ Enclavement des hameaux pygmées qui attirent fortement les touristes et curieux ‣ Marketing insuffisant de la Commune 	<ul style="list-style-type: none"> ‣ Faible développement des activités connexes au tourisme (Artisanat, restauration, transport ...) 	<ul style="list-style-type: none"> ‣ Elaborer le fichier des sites touristiques de la Commune (Nombre et type) ‣ Sensibiliser les responsables des structures d'accueil pour l'amélioration de la qualité du service ‣ Promouvoir l'artisanat et d'autres activités connexes au tourisme ‣ Créer un site web pour la Commune

Tableau 18 : Problèmes et besoins consolidés du secteur de l'emploi et de la formation professionnelle

Localisation	Problèmes	Causes	Effets	Besoins / idées de projets
Tous les villages et hameaux pygmées	Difficultés d'accès à une structure de formation professionnelle de qualité	<ul style="list-style-type: none"> ‣ Insuffisance des structures de formation ‣ Faible équipement de la SAR 	<ul style="list-style-type: none"> ‣ Prolifération des diplômés sans qualification ‣ Délinquance juvénile 	<ul style="list-style-type: none"> ‣ Aménager les bâtiments et infrastructures de la SAR ‣ Construire des salles de classe à l'Ecole de formation des aides-soignants
	Difficultés d'accès aux emplois décents	<ul style="list-style-type: none"> ‣ Absence d'opportunités d'emplois ‣ Insuffisance d'information sur les opportunités d'emplois ‣ Absence de soutiens à l'auto-emploi ‣ Mauvaise orientation scolaire 	<ul style="list-style-type: none"> ‣ Alcoolisme ‣ Oisiveté ‣ Sous emploi/chômage ‣ Exode rural 	<ul style="list-style-type: none"> ‣ Elaborer et vulgariser le fichier des emplois types disponibles au niveau de la Commune ‣ Développer un mécanisme local de soutien à l'implémentation des idées de projet à fort potentiel

Tableau 19 : Problèmes et besoins consolidés du secteur du travail et de la sécurité sociale

Localisation	Problèmes	Causes	Effets	Besoins / idées de projets
Espace urbain communal	Prolifération des emplois informels	<ul style="list-style-type: none"> ‣ Insuffisance d'entreprises/organisations viables ‣ Faibles capacités de négociation des demandeurs d'emploi ‣ Faible information des populations sur l'importance de la sécurité sociale ‣ Insuffisance de contrôle social après des entreprises ‣ Absence d'organisation syndicale 	<ul style="list-style-type: none"> ‣ Précarité des conditions de travail (absence de contrats, licenciements abusifs...) ‣ Non affiliation des travailleurs à la Caisse nationale de Prévoyance Sociale (CNPS) 	<ul style="list-style-type: none"> ‣ Sensibiliser les entrepreneurs sur leurs responsabilités sociales ‣ Sensibiliser les travailleurs sur leurs droits et devoirs ‣ Faciliter la mise en place des associations de travailleurs

Tableau 20 : Problèmes et besoins consolidés du secteur des petites et moyennes entreprises, de l'économie sociale et de l'artisanat

Localisation	Problèmes	Causes	Effets	Besoins / idées de projets
Espace urbain communal	Difficulté à promouvoir les petites et moyennes entreprises	<ul style="list-style-type: none"> ‣ Inorganisation des corps de métiers de la ville de Lolodorf ‣ Insuffisance d'encadrement des corps de métiers ‣ Conditions locales peu favorables au développement des petites et moyennes entreprises (énergie, routes ...) ‣ Secteur entrepreneurial fortement informel 	<ul style="list-style-type: none"> ‣ Faible niveau de revenus des populations ‣ Dépendance aux produits importés ‣ Prolifération des entreprises non viables 	<ul style="list-style-type: none"> ‣ Elaborer un fichier de corps de métiers ‣ Appuyer l'organisation et la structuration des corps de métiers ‣ Assurer la formation des membres des corps de métiers dans la mise en place et la gestion des petites et moyennes entreprises
	Difficultés d'accès des jeunes aux financements des microprojets	<ul style="list-style-type: none"> ‣ Manques d'esprit d'initiatives des jeunes ‣ Absence des antennes des programmes et projets au niveau local ‣ Difficultés d'accès aux NTIC et aux médias 	<ul style="list-style-type: none"> ‣ Insuffisance des activités génératrices de revenus. ‣ Délinquance juvénile ‣ Exode rural ‣ Alcoolisme, tabagisme et toxicomanie 	<ul style="list-style-type: none"> ‣ Faciliter l'accès des jeunes aux programmes de financement des microprojets générateurs de revenus (voir secteur jeunesse).

Tableau 21 : Problèmes et besoins consolidés du secteur des industries, des mines et du développement technologique

Localisation	Problèmes	Causes	Effets	Besoins / idées de projets
Tous les villages, espace urbain et hameaux pygmées	Faible valorisation du potentiel minier et industriel local	<ul style="list-style-type: none"> ‣ Conditions locales peu favorables au développement industriel (énergie, routes ...) ‣ Potentiel minier non estimé ‣ Faible capacité organisationnelle des exploitants des carrières de sable 	<ul style="list-style-type: none"> ‣ Inexistence d'entreprise industrielle dans la Commune ‣ Exploitation clandestine de certaines ressources minières disponibles dans la Commune (or, ...) ‣ Non exploitation des autres ressources minières (fer, uranium...) 	<ul style="list-style-type: none"> ‣ Evaluer le potentiel minier de la Commune

Tableau 22 : Problèmes et besoins consolidés du secteur du commerce

Localisation	Problèmes	Causes	Effets	Besoins / idées de projets
Tous les villages, espace urbain et hameaux pygmées	Contexte local peu favorable à l'activité commerciale	<ul style="list-style-type: none"> ▸ Espaces marchands insuffisants et peu aménagés ▸ Mauvaise organisation des opérations de vente ▸ Non harmonisation des prix des produits (spéculation incontrôlée) ▸ Insuffisance des infrastructures de stockage ▸ Difficultés d'acheminement des produits agricoles sur les marchés voisins (enclavement des zones de production) ▸ Fréquentes coupures d'énergie 	<ul style="list-style-type: none"> ▸ Mévente et détérioration des produits agricoles ▸ Faible attractivité des espaces commerciaux ▸ Faillite des opérateurs ▸ Exode rural 	<ul style="list-style-type: none"> ▸ Organiser une foire commerciale triennale dans la Commune ▸ Construire un (01) hangar et six (06) boutiques supplémentaires au centre commercial communal ▸ Construire deux (02) grands magasins de stockage dans le centre commercial communal ▸ Faciliter la mise en place d'une plate-forme entre les différents acteurs de la chaîne de commercialisation

Tableau 23 : Problèmes et besoins consolidés du secteur du transport

Localisation	Problèmes	Causes	Effets	Besoins / idées de projets
Tous les villages, espace et hameaux pygmées	Difficultés de mobilité des personnes et des biens	<ul style="list-style-type: none"> - Mauvais état des routes - Faible organisation des transporteurs - Forte spéculation sur les prix de transport (Saison de pluie) - Etat défectueux des véhicules de transport public - Récurrence des tracasseries policières - Défaut de signalisation verticale et horizontale 	<ul style="list-style-type: none"> - Risques élevées des accidents de circulation - Coût élevé de transport - Prédominance des transporteurs clandestins 	<ul style="list-style-type: none"> - Mettre en place un dispositif de prévention de lutte contre les tracasseries policières - Faciliter la mise en place d'une association de transporteurs - Sensibiliser les chauffeurs et transporteurs sur la nécessité de se conformer à la réglementation en vigueur dans leur secteur d'activité

Tableau 24 : Problèmes et besoins consolidés du secteur de l'administration territoriale, de la décentralisation, de la sécurité publique et maintien de l'ordre

Localisation	Problèmes	Causes	Effets	Besoins / idées de projets
Espace urbain communal	Difficultés d'accès aux services administratifs	<ul style="list-style-type: none"> ▸ Vétustés des bâtiments administratifs (Sous-prefecture, residence du Sous-prefet, CamPost, Commissariat Spécial, DA-ADER, DA-MINFOF, DA-MINAS, IAEB) ▸ Insuffisance de matériel de travail dans les services administratifs 	<ul style="list-style-type: none"> ▸ Mauvaise qualité des services rendus par l'administration ▸ Non satisfaction des populations ▸ Faible collaboration des populations avec les services administratifs 	<ul style="list-style-type: none"> ▸ Construire et équiper des bâtiments modernes pour abriter les services administratifs (Sous-prefecture, residence du Sous-prefet, CamPost, Commissariat Spécial, DA-ADER, DA-MINFOF, DA-MINAS, IAEB)
Tous les villages et hameaux pygmées		<ul style="list-style-type: none"> ▸ Insuffisance de centre d'état civil ▸ Insuffisance du matériel dans les 03 centres d'état civil de la Commune 	<ul style="list-style-type: none"> ▸ Coût élevé des actes administratifs (actes d'état civil, plaintes...) en raison des frais de transport 	<ul style="list-style-type: none"> ▸ Réhabiliter et construire les Centres d'Etat Civil de Mbango, de Bibondi et de Ngovayang 1 ▸ Créer et construire 03 centres d'état civil : Ngoyang ; Nkoampoer 2, Bingaambo ▸ Equiper les différents centres d'état civil avec du matériel

Localisation	Problèmes	Causes	Effets	Besoins / idées de projets
				travail adéquat
Hameaux pygmées		<ul style="list-style-type: none"> Non reconnaissance des chefs pygmées par l'administration et les bantous 	<ul style="list-style-type: none"> Absence de territoire propre aux hameaux pygmées 	<ul style="list-style-type: none"> Plaidoyer pour l'érection des hameaux pygmées en chefferies reconnues par l'administration
Mbango Bulu et Mbango Ngoumba	Litige foncier	<ul style="list-style-type: none"> Contestation de la limite entre les 02 villages par leurs populations respectives 	<ul style="list-style-type: none"> Tensions et hostilités entre les habitants des 02 villages. 	<ul style="list-style-type: none"> Faciliter la matérialisation formelle de la limite entre ces 02 villages par une commission mixte intégrant le Sous-préfet, le Maire ainsi que d'autres experts jugés utiles

Tableau 25 : Problèmes et besoins consolidés du secteur des enseignements secondaires

Etablissement	Problèmes	Causes	Effets	Besoins / idées de projets
CES de Nkoampoer 2		<ul style="list-style-type: none"> Non fonctionnement de l'établissement Absence de bâtiments et infrastructures Non affectation du personnel enseignant à cet établissement 	<ul style="list-style-type: none"> Mauvaise qualité des enseignements. Performances académiques insuffisantes 	<ul style="list-style-type: none"> Acquérir un terrain devant abriter le CES de Nkoampoer 2 Construire et équiper 03 blocs de 02 salles de classes Affecter le personnel enseignant : 16 professeurs (02 mathématiques, 02 français, 02 espagnols, 02 allemands, 02 anglais, 02 histoire-géographie, 02 PCT, 02 EPS) et 02 surveillants de secteur, 01 surveillant général, 01 censeur, 01 proviseur Construire un bloc de 06 latrines Construire un forage équipé d'une PMH Disposer 08 bacs à ordures dans l'établissement Aménager des aires de jeu dans l'enceinte de l'établissement Construire une Cité pour loger les enseignants du CES Construire et équiper 01 salle informatique dotée de 60 ordinateurs complets et d'une connexion internet Construire et équiper une bibliothèque dans l'enceinte de l'établissement
CES de Mbango-Bulu	Difficultés d'accès à une éducation de qualité	<ul style="list-style-type: none"> Insuffisance d'enseignants Absentéisme des enseignants Non arrimage aux NTIC Insuffisance des salles de classes Mauvais état des bâtiments Absence de bibliothèque Absence des infrastructures d'assainissement et d'alimentation en eau potable Absence d'aire de jeu Absence de logement 	<ul style="list-style-type: none"> Délinquance juvénile Déperdition scolaire Taux élevé des frais d'APEE, Exode rural des jeunes 	<ul style="list-style-type: none"> Construire et équiper 02 blocs de 02 salles de classes Renforcer le personnel enseignant : 05 professeurs (01 mathématiques, 01 français, 01 espagnol, 01 PCT) et 01 surveillant de secteur Construire un bloc de 06 latrines Construire un forage équipé d'une PMH Disposer 08 bacs à ordures dans l'établissement Aménager des aires de jeu dans l'enceinte de l'établissement Construire une Cité pour loger les enseignants du CES Construire et équiper 01 salle informatique dotée de 60 ordinateurs complets et d'une connexion internet Construire et équiper une bibliothèque dans l'enceinte de l'établissement
CES de Bikoka		<ul style="list-style-type: none"> Insuffisance des salles de classes Mauvais état des bâtiments Absence de bibliothèque Absence des infrastructures d'assainissement et d'alimentation en eau potable Absence d'aire de jeu Absence de logement 		<ul style="list-style-type: none"> Construire et équiper 02 blocs de 02 salles de classes Renforcer le personnel enseignant : 06 professeurs (01 anglais, 02 mathématiques, 01 français, 01 espagnol, 01 PCT) Construire un forage équipé d'une PMH Aménager des aires de jeu dans l'enceinte de l'établissement Construire et équiper 01 salle informatique dotée de 60 ordinateurs complets et d'une connexion internet

Etablissement	Problèmes	Causes	Effets	Besoins / idées de projets
		pour enseignants		<ul style="list-style-type: none"> connexion internet › Construire et équiper une bibliothèque dans l'enceinte de l'établissement
CES de Bikalla				<ul style="list-style-type: none"> › Construire et équiper 02 blocs de 02 salles de classes › Renforcer le personnel enseignant : 04 professeurs (01 mathématiques, 01 français, 01 espagnol, 01 PCT) › Construire un forage équipé d'une PMH › Disposer 08 bacs à ordures dans l'établissement › Aménager des aires de jeu dans l'enceinte de l'établissement › Construire une Cité pour loger les enseignants du CES › Construire et équiper 01 salle informatique dotée de 60 ordinateurs complets et d'une connexion internet › Construire et équiper une bibliothèque dans l'enceinte de l'établissement
Lycée de Lolodorf				<ul style="list-style-type: none"> › Renforcer le personnel enseignant : 04 professeurs (01 philosophie, 01 physique-chimie 01 allemand, 01 histoire-géographie) › Réhabiliter les latrines › Construire un forage équipé d'une PMH › Construire et équiper 01 salle informatique dotée de 60 ordinateurs complets et d'une connexion internet › Construire et équiper une bibliothèque dans l'enceinte de l'établissement
CETIC de Ngovayang 1				<ul style="list-style-type: none"> › Construire et équiper 04 blocs de 02 salles de classes › Renforcer le personnel enseignant : 05 professeurs (01 maçonnerie, 01 menuiserie, 01 mathématique, 01 comptable, 01 anglais) › Construire un forage équipé d'une PMH › Aménager des aires de jeu dans l'enceinte de l'établissement › Construire une Cité pour loger les enseignants du CES › Construire et équiper 01 salle informatique dotée de 60 ordinateurs complets et d'une connexion internet › Construire et équiper 04 ateliers : Maçonnerie – Mécanique – Menuiserie – Electricité/ Electronique › Construire et équiper une bibliothèque dans l'enceinte de l'établissement
Lycée technique de Lolodorf				<ul style="list-style-type: none"> › Construire et équiper 12 blocs de 02 salles de classes › Renforcer le personnel enseignant : 04 professeurs (01 électricité, 01 mécanique ; 01 physiques chimie 01 philosophie) › Construire un forage équipé d'une PMH › Aménager des aires de jeu dans l'enceinte de l'établissement › Construire une Cité pour loger les enseignants du CES › Construire et équiper 01 salle informatique dotée de 60 ordinateurs complets et d'une connexion internet › Construire et équiper 04 ateliers : Maçonnerie – Mécanique – Menuiserie – Electricité/ Electronique › Construire et équiper une bibliothèque dans l'enceinte de l'établissement
Mbangou-Bittouer ; Bingambo ; Bibondi				Création et construction de 03 CETIC : Mbangou-Bittouer, Bingambo et Bibondi
Mvilé ; Madong 2				Création et construction de 02 CES : Mvilé ; Madong 2

Tableau 26 : Problèmes et besoins consolidés du secteur de la recherche scientifique et de l'innovation

Localisation	Problèmes	Causes	Effets	Besoins / idées de projets
Tous les villages et hameaux pygmées	Difficulté d'accès aux produits de la recherche et au développement des innovations scientifiques	<ul style="list-style-type: none"> ▸ Eloignement des structures de recherche ▸ Faible vulgarisation des innovations scientifiques et technologiques ▸ Coût élevé des produits de la recherche 	<ul style="list-style-type: none"> ▸ Faible utilisation des semences améliorées ▸ Faible productivité des exploitations locales 	<ul style="list-style-type: none"> ▸ Remettre en fonctionnement la ferme d'application de Sabally et la station aquacole de Lolodorf ▸ Faciliter la capitalisation et la diffusion des innovations scientifiques et technologiques capitalisables dans la Commune

Tableau 27 : Problèmes et besoins consolidés du secteur de l'enseignement supérieur

Localisation	Problèmes	Causes	Effets	Besoins / idées de projets
Tous les villages	Difficultés d'accès à l'enseignement supérieur	<ul style="list-style-type: none"> ▸ Eloignement des établissements d'enseignement supérieur ▸ Manque d'information sur les filières porteuses et les grandes écoles ▸ Niveau de pauvreté relatif des parents d'élèves ▸ Manque d'informations de base sur les filières porteuses (niveau secondaire) de l'enseignement technique 	<ul style="list-style-type: none"> ▸ Difficulté d'insertion socioprofessionnelle des jeunes ▸ Déperdition scolaire ▸ Insertion dans les milieux professionnels non souhaités 	<ul style="list-style-type: none"> ▸ Inscrire chaque année dans le budget de la Commune une ligne pour la prise en charge de 25 bourses d'études universitaires aux meilleur(e)s bacheliers/bachelières de la Commune ▸ Elaborer et diffuser un catalogue d'information sur les filières, les programmes, les débouchés et les conditions d'admission dans les universités et grandes écoles nationales

Tableau 28 : Problèmes et besoins consolidés du secteur des travaux publics

Localisation	Problèmes	Causes	Effets	Besoins / idées de projets
Tous les villages et hameaux pygmées	Difficultés d'accès aux villages de la Commune	<ul style="list-style-type: none"> ▸ Mauvais état des routes ▸ Mauvais état des ouvrages de franchissement ▸ Entretien insuffisant des routes ▸ Nombre élevé des virages dangereux ▸ Insuffisance des panneaux de signalisation ▸ Existence de nombreux points critiques sur la chaussée (Fissurations, nids de poule...) ▸ Absence par endroit des caniveaux ▸ Faible implication des populations dans l'entretien des routes 	<ul style="list-style-type: none"> ▸ Fréquents accidents de la circulation ▸ Rareté des occasions de transport ▸ Coût élevé du transport et des produits de première nécessité ▸ Mobilité limitée des biens et personnes 	<ul style="list-style-type: none"> ▸ Reprofiler les axes : Madong – Nkouampoer II (15 Km) ; Koumbinzick – Mbango Bulu (8 Km) ; Mbango Bulu – Lolodorf (16 Km) ; Bikoui – Melangue Mvog Esson (18 Km) ; Bibondi – Ngovayang II (5 Km) ; ▸ Réfaire 07 ponts : Koumbinzick (01) ; Bibondi (01), Melangue Mvog Esson (01) ; Nkouampoer II (02) ; Lolodorf (01) ▸ Reprofiler les pistes agricoles² : Nkombinzick (12 Km) ; Mbango-Bulu (06 Km) ; Mbango Ngoumba (5 Km) ; Mbango-Bittouer (08) ; kaba (12 Km) ; Bigbally (15 Km), Nkouampoer 1 (12 Km) ; Ngoyang (15 Km) ; Nkouampoer 2 (10 km), Madong 1 (5 Km) Madong 2 (7 Km), Mill (5 Km) ; Bikoui (8 Km) ; Melangue Mvog Esson (10 Km) Bibondi (15 Km) ; Bikoka (10 Km) ; Bibia (8 Km) ; Ngovayang 1 (5 Km) ; Ngovayang 2 (10 Km), Ngovayang 3 (12 Km) ; Mougue (3 Km) ; Mvilé (5 Km), Bikalla (12 Km) ; Sabally (3 Km)

² Il existe plusieurs pistes agricoles par village

Localisation	Problèmes	Causes	Effets	Besoins / idées de projets
				<ul style="list-style-type: none"> ‣ Installer les panneaux de signalisation sur le long des routes ‣ Faciliter la mise en place et l'équipement des comités d'entretien des routes dans les villages ‣ Poser des dos d'âne près des écoles, des marchés et à l'entrée des agglomérations de forte densité démographique

Tableau 29 : Problèmes et besoins consolidés du secteur des sports et de l'éducation physique

Localisation	Problèmes	Causes	Effets	Besoins / idées de projets
Tous les villages, Espace Urbain	Difficultés d'épanouissement des populations par la pratique saine du sport et des activités physiques	<ul style="list-style-type: none"> ‣ Insuffisance d'infrastructures sportives; ‣ Insuffisance des associations sportives ; ‣ Inexistence de centres de formation en disciplines sportives ; ‣ Rareté des initiatives d'organisation des événements sportifs 	<ul style="list-style-type: none"> ‣ Faible épanouissement physique des populations ‣ Faible développement des sports et loisirs ‣ Exode rural des jeunes 	<ul style="list-style-type: none"> ‣ Aménager 01 aire de jeu dans tous les villages de la Commune ‣ Construire un complexe multi sport dans l'espace urbain ‣ Faciliter la mise en place d'une association sportive dans la ville de Lolodorf ‣ Organiser chaque année un grand tournoi multisports pendant les vacances dans la ville de Lolodorf

Tableau 30 : Problèmes et besoins consolidés du secteur de la promotion de la femme et de la famille

Localisation	Problèmes	Causes	Effets	Besoins / idées de projets
Tous les villages et Espace urbain	Faible accès des femmes et des familles à l'éducation sociale	<ul style="list-style-type: none"> ‣ Faible capacité organisationnelle des femmes ‣ Absence de structure d'encadrement de la femme et de la fille ‣ Recrudescence du phénomène de fille-mère ‣ Insuffisance d'implication des femmes aux activités génératrices de revenus 	<ul style="list-style-type: none"> ‣ Faible impact des efforts des femmes dans le développement local ‣ Déperdition scolaire des jeunes filles ‣ Sévices physiques et psychiques sur les femmes ‣ Prostitution des femmes et filles ‣ Multiplicité d'unions libres ‣ Faible prise en compte de la planification familiale ‣ Dislocation des foyers 	<ul style="list-style-type: none"> ‣ Faciliter la mise en place et/ou la structuration des groupes des femmes dans les villages de la Commune ‣ Créer et construire un centre de promotion de la femme et de la famille dans la ville de Lolodorf ‣ Assurer la formation et l'accompagnement des associations de femmes dans la mise en place et la gestion des AGR (Artisanat, agriculture, couture, transformation des produits agricoles, PFNL...) ‣ Organiser dans chaque village une campagne de mariages collectifs

Tableau 31 : Problèmes et besoins consolidés du secteur des postes et Télécommunications

Localisation	Problèmes	Causes	Effets	Besoins / idées de projets
Tous les villages et Espace urbain	Difficultés d'accès aux NTIC	<ul style="list-style-type: none"> ▸ Instabilité des réseaux de téléphonie mobile ▸ Non maîtrise des Nouvelles Technique de l'Information et de la Communication (NTIC) ▸ Absence d'un Télé centre Polyvalent Communautaire 	<ul style="list-style-type: none"> ▸ Faible niveau de communication avec l'extérieur ▸ Faible accès aux informations ▸ Capacité d'information limitée ▸ Exode rural des jeunes 	<ul style="list-style-type: none"> ▸ Créer et construire un télé-centre communautaire dans la ville communale ▸ Etendre les réseaux téléphoniques dans les zones non couvertes

Tableau 32 : Problèmes consolidés du secteur de la santé

Localisation	Problèmes	Causes	Effets	Besoins et idées de projet
Espace urbain, Bibondi, Nkoampoer 2, Ngovayang 3, Bibia	Difficultés d'accès aux soins de santé de qualité	<ul style="list-style-type: none"> ▸ Insuffisances des infrastructures sanitaires : CSI de Bibondi, de Nkoampoer 2 ne disposent pas de locaux propres ▸ Saturation de la maternité de l'hôpital de District de Lolodorf 	<ul style="list-style-type: none"> ▸ Mauvais suivi prénatal ▸ Augmentation de la mortalité maternelle et infantile ▸ Cherté des soins ▸ Automédication ▸ Recours à la pharmacopée traditionnelle et aux tradi-praticiens 	<ul style="list-style-type: none"> ▸ Construire et équiper les CSI de Bibondi et de Nkoampoer 2 ▸ Construire un nouveau bâtiment pour la maternité de l'hôpital de District de Lolodorf
Tous les villages et hameaux pygmées		<ul style="list-style-type: none"> ▸ Insuffisance du personnel soignant qualifié ▸ Absentéisme du personnel sanitaire ▸ Insuffisance d'équipement des structures sanitaires ▸ Insuffisance de bâtiments ▸ Absence d'agent de santé communautaire 		<ul style="list-style-type: none"> ▸ Renforcer le staff médical dans les centres existants (07 infirmiers, 05 Aides soignants, 01 commis) ▸ Equiper les centres existants (19 lits d'hospitalisations, 02 lits d'accouchements, 06 réfrigérateurs, 03 motos, 03 tables d'examens, 03 ordinateurs complets)
		<ul style="list-style-type: none"> ▸ Eloignement des centres de santé 		<ul style="list-style-type: none"> ▸ Créer et construire 03 centres de santé dans la Commune : Carrefour Mbango, Bikalla et Nkoampoer

Tableau 33 : Besoins détaillés du secteur de la santé

56

Village	Statut du centre	BESOIN DES CENTRES EXISTANTS															
		Besoin en personnel					Besoins en infrastructures				Besoin en équipement		Besoin en aménagement				
		IDE	IB	AS	Matrone	Commis	Bâtiment à rehabiler	Nouveau bâtiment	Lit	Maternité	Réfrigérateur	Autres	Point d'eau	Latrine	Reboisement	Clôture	Traitement déchet
Nkouampoer I	CSI	1			1	1		1	10	2 lits	1	01 Moto	1	1	1	1	1
Ngovayang I	PRI	1			1							Matériel informatique			1	1	
Bibia	PRI	1			1		1	7		1		Matériel informatique	1	1	1	1	1
Centre ville	HOP	3		5	1		1	1	2	2 lits	3	-01 moto - 03 tables d'examen -01 appareil de	1	1	1	1	1

												biochimie					
Bibondi	CSI	1		1			1		2 lits	1	Matériel informatique			1	1	1	
TOTAL		7	5	5	1	2	3	19	2 lits	6		3	3	5	5	4	
BESOINS EN NOUVEAU CENTRE																	
Localité		Statut du centre															
Mbango-Ngoumba		CSI															
Bikalla		CSI															
Nkoampoer II		CSI															

Tableau 34 : Problèmes et besoins consolidés du secteur des postes et Télécommunications

Localisation	Problèmes	Causes	Effets	Besoins / idées de projets
Tous les villages et Espace urbain	Difficultés d'accès aux NTIC	<ul style="list-style-type: none"> ▷ Instabilité des réseaux de téléphonie mobile ▷ Non maîtrise des Nouvelles Technique de l'Information et de la Communication (NTIC) ▷ Absence d'un Télé centre Polyvalent Communautaire 	<ul style="list-style-type: none"> ▷ Faible niveau de communication avec l'extérieur ▷ Faible accès aux informations ▷ Capacité d'information limitée ▷ Exode rural des jeunes 	<ul style="list-style-type: none"> ▷ Créer et construire un télé-centre communautaire dans la ville communale ▷ Etendre les réseaux téléphoniques dans les zones non couvertes

Tableau 35 : Problèmes et besoins consolidés du secteur de l'eau et de l'énergie

Localisation	Problèmes	Causes	Effets	Besoins / idées de projets
Tous les villages, espace urbain et hameaux pygmées	Difficultés d'accès à l'eau potable et à l'assainissement	<ul style="list-style-type: none"> ▷ Insuffisance des points d'eau potable ▷ Eloignement des points d'eau potable ▷ Nombreux points d'eau et adduction d'eau non fonctionnelles ▷ Mauvaise distribution des points d'eau sur l'espace communal. ▷ COGES non fonctionnels ▷ Utilisation des latrines non aménagées ▷ Pratique de la défécation à l'aire libre 	<ul style="list-style-type: none"> ▷ Pénibles corvées d'eau/forte proportion de temps réservée à la recherche de l'eau ▷ Consommation d'eau souillée (pluie, sources, rivière) ▷ Prolifération des maladies hydriques ▷ Environnement insalubre 	<ul style="list-style-type: none"> ▷ Construire 20 points d'eau potable (forages et puits équipés d'une PMH) : Bingambo (02 : Atlanctic - Gachouang et Litoubo) ; Bikalla (01 Quartier4) ; Nkouampoer 1 (02 : Nkoumbala et Nfouerguier) ; Mougue 01 ; Ngovayang 1 (03) ; Nkoumbinzick (01) ; Bibia (01) ; Mélangue Mvog Esson (01) ; Madong 1 (02) ; Ngovayang 3 (02) ; Mbango Bulu (01) ; Mbango-Bittouer (02) ; Kaba (01) ▷ Dépanner 13 points d'eau : Bikalla (01) ; Bingambo (01) ; Mougoué (01) ; Mbikiliki (01) ; Bikoka (01) ; Mbango-bittouer (01) ; Mbango-Bulu (01) ; Bigbally (01), Melaangue Mvog Esson (01) ; Bibia (01) Nkoumbinzick (01), Ngoyang (01) ; Bikoui (01) ; Ngovayang 2 (02) ▷ Réhabiliter 03 adductions d'eau potable (Ngovayang 1, Bibondi, Massapkwa) ▷ Construire une adduction d'eau dans la ville ▷ Faciliter la mise en place et la structuration d'un comité de gestion (COGES) par infrastructure d'alimentation en eau potable ▷ Sensibiliser les populations sur l'hygiène et la salubrité
Tous les villages et	Difficultés d'approvisio	▷ Faible couverture du réseau AES-SONEL (11 villages)	▷ Ralentissement de l'activité économique	▷ Etendre le réseau à l'ensemble des villages de la Commune (11 villages à électrifier)

Localisation	Problèmes	Causes	Effets	Besoins / idées de projets
hameaux pygmées	nnement régulier en énergie électrique	totalement non électrifiés et 09 villages partiellement couverts) † Non entretien des équipements du réseau † Vétusté des installations du réseau † Longues et fréquentes coupures	† Faible accès à l'information et aux NTIC † Destruction des appareils ménagers † Insécurité, Exode rural	† Remplacer les transformateurs en panne et les poteaux défectueux † Renforcer la capacité d'opération du réseau existant

Tableau 36 : Détail des besoins en eau potable

Besoin	Type d'ouvrage concerné	Site d'implantation de l'ouvrage/village																				Total			
		Nkouampoer II	Bikalla	Bingambo	Mougue	Mbikiliki	Ngovayang II	Ngovayang I	Mill	Bikoui	Koumbinzick	Bibia	Melangue	Madong I	Ngovayang III	Bigbally	Mbango-Bulu	Mbango-Bittouer	Kaba	Bikoka	Bibondi		Espace urbain	Madong II	
Construction	F	02	01	02	01					01	01		01	01	02		01	02	01				02	20	
	P																								
	AEP																					01			01
Réhabilitation	F		01	01	01	01	02	01	01								01	02						11	
	P																			01				01	
	AEP							01								01					01			03	
F	Forage	P	Puits	AEP	Adduction d'eau Potable																				

Tableau 37 : Détail des besoins relatifs au secteur de l'énergie dans les villages électrifiés

Village	Réhabilitation				Besoins nouveaux			
	Transformateurs	Poteaux	Moyenne tension (en Km)	Basse tension (en km)	Transformateurs	Poteaux	Moyenne tension (en km)	Basse tension (en km)
Bibia	0	0	0	0	2	20		2
Sabally	0	0	0	0	0	0		4
Madong II	1	0						
Bikala	1	0	0	0				
Bingambo	0	20		0,8	1	100		1
Mougue					2	80		2
Mbikiliki	0	0			1	100		1
Mangouma	1	0	0		1	30		1,5
Ngovayang II	0	5	0	0,1	1	20		1
Ngovayang I	0	0			1			4
Koumbinzick	1	4						
Mbango-Ngoumba	1							
Mbango-Bulu		7		0,5				
Bigbally		8						
Mbango-Bittouer	1	7						
Bibondi					1			3
Bikoka	3	1						
Total	9	50	0	1,4	10	350	0	15,5

Tableau 38 : Problèmes et besoins consolidés du secteur de l'éducation de base

Problèmes	Causes	Effets	Besoins / idées de projets
Difficulté d'accès à une éducation de base de qualité	› Insuffisance d'instituteurs	› Mauvais encadrement des élèves	› Renforcer l'effectif du personnel de 62 enseignants dans les écoles primaires et maternelles (Voir tableau suivant pour les détails)
	› Insuffisances de salles de classes	› Jumelages des classes	› Construire et équiper 63 salles de classes dans les écoles primaires et maternelles (Voir tableau suivant pour les détails)
	› Mauvais état des salles de classes	› Mauvaises conditions d'hygiène des élèves › Recrudescence des maladies hydriques	› Réfection de 51 salles de classes (Voir tableau suivant pour les détails)
	› Absence d'infrastructures d'assainissement et d'eau potable		› Construire des blocs de 06 latrines dans 12 écoles (Voir tableau suivant pour les détails) › Rehabiler les laatrines de 07 écoles (Voir tableau suivant pour les détails) › Connstruire des points d'eau potable dans 14 écoles (Voir tableau suivant pour les détails)
	› Non arrimage des enseignements aux NTIC	› Mauvaise formation des élèves	› Doter chaque école primaire de 20 ordinateurs complets
	› Aménagement insuffisant (Clôture, aire de jeu, logement d'abstreinte)	› Mauvais épanouissement des élèves	› Construire systématique des clôtures, des aires de jeu et logement d'abstreinte pour chaque école

Tableau 39 : Détail des besoins écoles primaires et maternelles existantes

Localité	Ecole	Niveau	Besoins en enseignants	Besoins de construction des salles de Classes	Réfection des salles de classes	Point d'eau	Latrines	Bac à ordures
Bibia	PRI	EP	2	3	2	1	0	4
Bibia	PRI	EM	0	0	1	1	0	4
Melangue Mvog Esson	PUB	EP	4	4	2	1	6	4
Nkouampoer II	PUB	EP	3	3		0	0	4
Nkouampoer I	PUB	EM	2	4	2	0	6	4
Nkouampoer I	PUB	EP	3	4	3	1	6	4
Madong I	PUB	EP	4	1	2	1	0	4
Mill	PUB	EP	2	5	3	0	0	4
Mangouma	PUB	EP	2	6	4	1	6	4
Ngoyang	PUB	EP	5	6	3	0	6	4
Bikalla	PUB	EM	0	0	2	1	0	4
Bikalla	PUB	EP	2	0	4	1	0	4
Bingambo	PUB	EP	3	3	3	0	0	4
Mougue	PUB	EP	3	4	2	1	6	4
Mbikiliki	PUB	EP	0	1	2	1	6	4
Ngovayang II	PUB	EP	2	0		0	0	4
Ngovayang I	PRI	EP	3	0		0	0	
Ngovayang I	PRI	EM		0	1	0	0	4
Koumbinzick	PUB	EP	4	4		1	0	2
Mbango-Bulu	PUB	EM	0	2	1	0	6	2
Mbango-Bulu	PUB	EP	3	1	2	0	6	4
Bigbally	PUB	EM	2	2		1	0	4
Bigbally	PUB	EP		0	6	1	0	
Mbango-Bittouer	PUB	EP	4	2		0	6	
Bibondi	PUB	EP	3	2		0	0	
Bibondi	PUB	EM	1	2		1	6	4
Bikoka II (EP)	PUB	EP	4	0	1	0	0	4
Bikoka II (EM)	PUB	EM	0	2	4	0	0	
Bikoka I (EP)	PUB	EP	2	4	1	0	6	4
Bikoka I (EM)	PUB	EM	0	2		1		
TOTAL			63	67	51	15	72	96

Tableau 40 : Synthèse sur les changements climatiques

N°	Secteur	Tendances	Effets biophysiques	Effets socio-économiques	Niveau de risque	Capacité d'adaptation	Solutions envisagées	Villages/Zones concernés
1.	Agriculture	<ul style="list-style-type: none"> ▸ Variation du cycle des pluies (tantôt précoces, tantôt tardives, tantôt long, tantôt court) 	<ul style="list-style-type: none"> ▸ Erosion des sols ▸ Savanisation de la végétation ▸ Destruction des cultures 	<ul style="list-style-type: none"> ▸ Perturbation du calendrier agricole ▸ Baisse des rendements agricoles ▸ Baisse de revenus 	Moyen	<ul style="list-style-type: none"> ▸ Bonne 	<ul style="list-style-type: none"> ▸ Promouvoir et vulgariser les nouvelles techniques agroforestières : régénération naturelle assistée (RNA) 	Tous les villages
2.	Habitat	<ul style="list-style-type: none"> ▸ Destruction des habitations et salles de classe 	<ul style="list-style-type: none"> ▸ 	<ul style="list-style-type: none"> ▸ Accroissement des populations vulnérables ▸ Perturbation du fonctionnement des écoles, oisiveté des élèves 	Moyen	<ul style="list-style-type: none"> ▸ Bonne 	<ul style="list-style-type: none"> ▸ Construire les haies vives autour des maisons et infrastructures sociales 	Tous les villages
3.	Energie	<ul style="list-style-type: none"> ▸ Chutes des poteaux électriques 	<ul style="list-style-type: none"> ▸ Encombrement de la voie publique 	<ul style="list-style-type: none"> ▸ Arrêt/suspension de la fourniture de l'énergie électrique 	Moyen	<ul style="list-style-type: none"> ▸ Faible 	<ul style="list-style-type: none"> ▸ Installer les poteaux traités ou en béton 	Bikoka, Mangouma, Bikoui, Bikala, Bibia, Bingambo, Mvilé, Koumbinzick, Mbango-Ngoumba, Mbango-Bulu, Bigbally, Mbango-Bittouer, Bibondi
4.	Forêts-Faune	<ul style="list-style-type: none"> ▸ Dégradation du couvert forestier 	<ul style="list-style-type: none"> ▸ Erosion des sols ▸ Migration des espèces fauniques ▸ Perte du potentiel floristique et faunique 	<ul style="list-style-type: none"> ▸ Raréfaction des produits forestiers et fauniques ▸ Difficultés à pratiquer la pharmacopée traditionnelle ▸ Perturbation des régimes alimentaires locaux 	Elevé	<ul style="list-style-type: none"> ▸ Moyen 	<ul style="list-style-type: none"> ▸ Promouvoir et vulgariser les nouvelles techniques agro forestières : régénération naturelle assistée (RNA) 	Tous les villages

5. PLANIFICATION STRATEGIQUE

5.1. Vision stratégique et objectifs du PCD

La vision qui sous-tend l'exécution du PCD est encadrée par le Document de Stratégie pour la Croissance et l'Emploi. Il s'agit de promouvoir des changements positifs, profonds et durables dans l'environnement local. A cet effet, la vision de la Commune de Lolodorf se décline comme suit : **« Faire de la Commune de Lolodorf à l'horizon 2020, un espace économique attrayant et compétitif où règnent le plein emploi et la prospérité ».**

Comme déjà mentionné dans l'introduction le PCD a pour objectif de doter la commune de Lolodorf d'un outil contenant les axes stratégiques et les actions opérationnels servant de référentiel pour l'impulsion d'un développement concerté, participatif et durable.

Plus spécifiquement, le PCD vise :

- Définir les orientations du développement local et servir de référence à toutes les actions ;
- Animer et conscientiser les populations concernées sur la nécessité de leur participation effective dans toutes les initiatives de développement local ;
- Revaloriser les connaissances traditionnelles et stimuler et soutenir les initiatives locales;
- Permettre une meilleure appropriation des initiatives locales par les groupes concernés ;
- Provoquer une auto analyse de leur situation par les populations en vue de réactiver une dynamique interne de discussion et de changement ;
- Permettre une information de chacune des parties concernées sur la situation des intérêts et des besoins de toutes les parties prenantes ;
- permettre d'établir de nouveaux rapports de travail entre les villages, la Commune, les services publics et privés et les organismes de développement ;
- Servir d'élément fédérateurs entre différents partenaires pour servir d'articulation avec les niveaux économiques, techniques et administratifs locaux, régionaux et internationaux ;

Pour réaliser cette vision et atteindre ces objectifs, la mise en œuvre des besoins et idées de projets identifiés dans la phase des diagnostics participatifs est indispensable. Pour cela, les interventions à entreprendre seront tirées des projets prioritaires identifiées par les populations à la base et les cadres logiques inspirées de la consolidation des différents diagnostics.

5.2. Cadres logiques sectorielsAppliquer l'approche d'élaboration recommandée par le présent atelier pour améliorer davantage la qualité de votre planification : hiérarchisation de toutes les causes et tous les effets, arbre des objectifs, élaboration des TSP (Tableaux synopt. de planif)

Le cadre logique est un outil important de planification qui permet l'élaboration des projets bien conçus en couvrant les éléments essentiels dans un tableau. Il permet d'établir le lien entre les ressources du projet, son objectif global (but), son objectif spécifique ainsi que les résultats escomptés et les activités y afférents sans oublier les hypothèses pouvant influencer la réussite ou l'échec des interventions.

Les tableaux suivants présentent les cadres logiques permettant la mise en œuvre des projets identifiés dans la phase des diagnostics.

Tableau 41 : Cadre logique du secteur de l'agriculture

Stratégie		Indicateurs par niveaux de la stratégie et Sources		Suppositions	Indicateurs de suppositions et sources	
Niveaux	Formulations	Indicateurs	Sources		Indicateurs	Sources
Objectif supérieur (DSCE)	Assurer une production durable en quantité et en qualité dans les filières agricoles	Part de la production agricole dans le PIB	Enquête INS, ECAM	Les appuis divers sont déployés pour soutenir la production dans les filières agricole	Nombre d'appui déployés	› Rapports et données d'enquêtes
Objectif spécifique	Promouvoir le développement d'une agriculture rentable	<ul style="list-style-type: none"> › Niveau/taux d'accroissement des revenus agricoles › Niveau/taux de réduction des pertes post-récoltes 	<ul style="list-style-type: none"> › Rapports du MINADER › Compte d'exploitation des groupes encadrés 	<ul style="list-style-type: none"> › Conditions climatiques favorables 	<ul style="list-style-type: none"> › Hauteur des précipitations › Températures moyennes › Cycle des pluies 	<ul style="list-style-type: none"> › Rapports météorologiques
Résultats (Axes stratégiques)	1. Des structures d'encadrements des agriculteurs sont mises en places	<ul style="list-style-type: none"> › La délégation d'arrondissement d'agriculture est construite selon les normes ministérielles › La délégation d'arrondissement est pourvue d'une moto › 08 postes agricoles créés, construits, équipés et dotés de personnels sont créés dans la commune 	<ul style="list-style-type: none"> › Rapports du MINADER › Actes d'affectation des chefs de poste agricoles 	›	›	›
	2. Les producteurs sont organisés en groupes viables	<ul style="list-style-type: none"> › Nombre de coopératives agricoles mises en place 	<ul style="list-style-type: none"> › Rapports du MINADER 	› Populations désireuses de constituer des coopératives	› Nombre de groupes (personnes) désireux de constituer des coopératives	› Dossier de création de coopératives déposés à la DDAADER/ Océan
	3. Les niveaux de production sont améliorés	<ul style="list-style-type: none"> › Nombre de groupes bénéficiant des encadrements (Appui technique, financier et en intrants) › Rendements agricoles › Niveau/taux d'accroissement de la production agricole 	<ul style="list-style-type: none"> › Rapports du MINADER 	› Les groupes de producteurs sont encadrés (Appui technique, financier et en intrants)	<ul style="list-style-type: none"> › Nombre de poste agricole fonctionnel dans la commune › Nombre de programmes et projets intervenant dans la commune 	Rapport MINADER
	4. Des infrastructures agricoles sont construites	<ul style="list-style-type: none"> › Km de pistes agricoles aménagés 	<ul style="list-style-type: none"> › Rapports du MINADER › Rapport du MINTP 			

Activités			
Pour R1	Pour R2	Pour R3	Pour R4
1.1 Faire un plaidoyer auprès du MINADER pour inscription au BIP de la construction et l'équipement des locaux de la DAADER (1 x 250 000 FCFA = 250 000 F CFA)	2.1. Organiser dans chacun des 27 villages de la Commune des séances de sensibilisation sur l'importance, le processus de mise en place, l'adhésion et le fonctionnement des coopératives agricolescoût ?	3.1 Organiser dans chacun des 27 villages de la Commune des séances de sensibilisation des producteurs sur les méfaits de l'agriculture itinérante sur brûliscoût ?	4.1. Plaidoirie auprès du MINTP pour l'inscription au BIP de la rehabilitation des pistes agricoles et routes rurales de la Commune de Lolodorf : Nkombinzick (12 Km) ; Mbango-Bulu (06 Km) ; Mbango Ngoumba (5 Km) ; Mbango-Bittouer (08) ; kaba (12 Km) ; Bigbally (15 Km), Nkoampoer 1 (12 Km) ; Ngoyang (15 Km) ; Nkoampoer 2 (10 km), Madong 1 (5 Km) Madong 2 (7 Km), Mill (5 Km) ; Bikoui (8 Km) ; Melangue Mvog Esson (10 Km) Bibondi (15 Km) ; Bikoka (10 Km) ; Bibia (8 Km) ; Ngovayang 1 (5 Km) ; Ngovayang 2 (10 Km), Ngovayang 3 (12 Km) ; Mougue (3 Km) ; Mvilé (5 Km), Bikalla (12 Km) ; Sabally (3 Km) (PM)
1.2 Plaidoirie auprès du MINADER pour inscription au BIP de la construction, l'équipement et l'affectation du personnel de 08 postes agricoles dans la Commune de Lolodorf : <ul style="list-style-type: none"> ▸ 01 poste pour Nkoampoer 1 – 2 – Ngoyang ▸ 01 poste pour Madond 1 – 2 – Mill - Sabally ▸ 01 poste pour Bikoka – Bibondi - Bibia ▸ 01 poste pour Bigbally - Kaba – Mbango Bittouer ▸ 01 poste pour Mbango Ngoumba – Mbango Bulu – Nkoumbinzick ▸ 01 poste pour Bingambo – Melangue – Mougoué ▸ 01 poste pour Bikalla et Mvilé 01 poste pour Ngovayang 1 - 2 et 3 (1 x 250 000 FCFA = 250 000 F CFA)	2.2. Faciliter (comment ?) l'organisation des assemblées générales constitutives de 04 coopératives agricoles :coût ? <ul style="list-style-type: none"> ▸ 1 coopérative sur l'axe Ngoyang – Sabally incluant Nkoampoer ▸ 1 coopérative sur l'axe Bigbally – Koumbinzick ▸ 1 coopérative sur l'axe Bikoui – Melangue Mvog Esson 1 coopérative pour Bibondi et Bikoka et Bibia	3.2 Produire et distribuer 2 500 fiches synthèse présentant les conditions à remplir pour avoir accès aux appuis proposés par les projets d'encadrement agricole comme le PNVRA, le PNDRT, le PACA, ACEFA, le Projet maïs.....coût ?	
	2.3. Appuyer la légalisation des 04 coopérativescoût ?	3.3. Organiser dans chacun des 27 villages de la Commune des séances de sensibilisation des producteurs sur les avantages de l'agriculture intégrée, de l'agroforesterie, des semences de qualité, de la fertilisation.....coût ?	
Total estimatif			500 000 F FA

Tableau 42 : Cadre logique du secteur de l'élevage

Stratégie		Indicateurs par niveaux de la stratégie et Sources		Suppositions	Indicateurs et sources	
Niveaux	Formulations	Indicateurs	Sources		Indicateurs	Sources
Objectif supérieur (DSCE)	Assurer une production durable en quantité et en qualité dans les filières animales et halieutiques	<ul style="list-style-type: none"> - Part de la production animale dans le PIB - Part de la production halieutique dans le PIB 	<ul style="list-style-type: none"> ‣ Enquête INS, ECAM 	Les appuis divers sont déployés pour soutenir la les productions animales et halieutiques	Nombre d'appui déployés	‣ Rapports et données d'enquêtes
Objectif spécifique	Promouvoir la valorisation optimale du potentiel pastoral et halieutique local (Accroissement durable des productions et commercialisation équitable)	<ul style="list-style-type: none"> ‣ Niveau/taux d'accroissement des revenus issus de l'élevage et aquacoles ‣ Niveau/taux de réduction de la contribution de la viande de brousse dans l'alimentation des ménages ‣ Niveau/taux de réduction des revenus issus de la vente viande de brousse ‣ Niveau/taux de réduction des animaux en divagation dans les villages 	<ul style="list-style-type: none"> ‣ Rapports du MINEPIA ‣ Rapports des éleveurs 	‣ Absence d'épizooties	‣ Taux de mortalité dans les élevages	‣ Rapports MINEPIA
Résultats (Axes stratégiques)	1. Des structures d'encadrements des populations dans le secteur des productions animales sont mises en places	<ul style="list-style-type: none"> ‣ Nombre de structures d'encadrement (CZCSV) dans la Commune ‣ Nombre du personnel affecté dans ces structures ‣ Nombre de groupes d'éleveurs locaux bénéficiant des appuis des programmes et projets exerçant dans les secteurs de l'élevage et la pisciculture 	<ul style="list-style-type: none"> ‣ Rapports du MINEPIA 	‣	‣	‣
	2. Des coopératives d'éleveurs sont mises en place	‣ 04 coopératives (volaille, porcs, petits ruminants, pisciculture)	‣ Rapports du MINEPIA	‣ Populations désireuses de constituer des coopératives	‣ 66 (personnes) désireux de constituer des coopératives	‣ Dossier de création de coopératives
	3. Les pratiques d'élevages sont améliorées	<ul style="list-style-type: none"> ‣ Niveau/taux de réduction de l'élevage extensif ‣ Nombre de formations à l'endroit des acteurs du secteur élevage 	‣ Rapports du MINEPIA	‣ Les groupes de producteurs sont encadrés (Appui technique, financier et en intrants)	<ul style="list-style-type: none"> ‣ Nombre de poste agricole fonctionnel dans la commune ‣ Nombre de programmes et projets intervenant dans la commune 	Rapport MINEPIA
	4. L'accès des populations aux intrants d'élevages est facilité	‣ Nombre de provenderies créées dans l'arrondissement	‣ PV de réception de la provenderie communale	‣ Disponibilité des opérateurs économiques à investir dans ce projet		

Activités			
Pour R1	Pour R2	Pour R3	Pour R 4
1.1 Faire un plaidoyer auprès du MINEPIA pour la construction, l'équipement d'un CZCSV et l'affectation du personnel y afférent notamment : <ul style="list-style-type: none"> - 02 techniciens d'élevage - 02 techniciens d'aquaculture - 01 infirmier vétérinaire (1 x 250 000 F CFA)	2.1. Organiser dans chacun des 27 villages de la Commune des séances de sensibilisation sur l'importance, le processus de mise en place, l'adhésion et le fonctionnement des associations d'éleveurs	3.1. Organiser dans chacun des 27 villages de la Commune des séances de sensibilisation des producteurs sur les avantages de l'agriculture intégrée	Faciliter en collaboration avec les services de l'élevage et les opérateurs économiques locaux la construction d'une provenderie dans la Commune (PM)
1.2 Faire un plaidoyer auprès des responsables départementaux des projets et programmes tel le PACA, ACEFA, PNDRT, PNUD, PNNDP... pour qu'ils apportent des appuis aux groupes locaux (Cf. secteur de l'agriculture)	2.2. Faciliter l'organisation des assemblées générales constitutives de 04 coopératives d'éleveurs (volaille, porcs, petits ruminants, pisciculture)	3.2. Organiser dans chacun des 07 pôles d'élevage 04 ateliers de formation des producteurs portant sur les techniques de pisciculture (01) et d'élevage de la volaille (01), des petits ruminants (01) et du porc (01).	
	2.3. Appuyer la légalisation des 04 coopératives	3.3. Faire un plaidoyer auprès du MINEPIA pour la remise en fonctionnement du Centre d'Alevinage de Lolodorf (01 x 250 000F CFA = 250 000 F CFA)	
250 000 F CFA		250 000 F CFA	
Total estimatif			500 000 F FA

Tableau 43 : Cadre logique du secteur de l'habitat et du développement urbain

Stratégie		Indicateurs par niveaux de la stratégie et Sources		Suppositions	Indicateurs et sources	
Niveaux	Formulations	Indicateurs	Sources		Indicateurs	Sources
Objectifs spécifiques	Promouvoir le développement harmonieux et l'aménagement adéquat des habitats	› Niveau/taux d'aménagement des quartiers urbains	› Rapports du MINDUH › Rapports des services communaux	›	›	
	Promouvoir les habitats propres et durables	› Niveau/taux de réduction des habitats implantés dans les zones à risques › Niveau/taux d'accroissement des habitats disposant des latrines améliorées	› Rapports du MINDUH › Rapports des services communaux	›	›	
Résultats (Axes stratégiques)	1. L'utilisation de l'espace urbain est organisée et réglementée	› 01 plan d'aménagement de l'espace urbain	› Rapports du MINDUH › Rapports des services communaux	›		
	2. L'intérêt des populations locales pour les habitats durables et salubres est accru	› Niveau/taux de réduction des habitats précaires › Niveau/taux de réduction des habitats victimes des aléas naturels › Niveau/taux de réduction de la défécation à l'air libre	› Rapports du MINDUH › Rapports des services communaux			
	3. L'accès aux logements est facilité	› 100 logements sociaux construits	› Rapports du MINDUH › Rapports des services communaux			
Activités						
Pour R1		Pour R2		Pour R3		
1.1. En collaboration avec la DEPC du MINH DU, recruter un consultant selon les procédures en vigueur pour la réalisation du plan sommaire d'urbainsation (PSU) de la ville de Lolodorf n(01 x 20 000 000 = 20 000 000 F CFA)		2.1 Organiser dans chacun des 27 villages de la Commune des séances de sensibilisation sur les risques liés à la construction des habitats précaires et/ou dans les zones à risques (27 x 200 000F CFA = 5 400 000 F CFA)		68 Plaidoyer pour le projet de construction de 100 logements sociaux dans la ville de Lolodorf (1 x 500 000 000FCFA = 500 000 F CFA)		
1.2. Organiser dans chacun des 05 quartiers urbains de la Commune des séances de sensibilisation sur le plan d'aménagement de la ville (05 x100 000 FCFA=500 000 FCFA)		2.2 Organiser dans chacun des 27 villages de la Commune des séances de sensibilisation sur les risques liés à la pratique de la défécation à l'air libre (27 x 200 000F CFA = 5 400 000 F CFA)				
1.3. Organiser sur une base mensuelle des missions de contrôle du respect des dispositions du plan d'aménagement de la ville (500 000 F CFA/ An)		2.3. Organiser dans chacun des 27 villages de la Commune des missions pour la matérialisation des zones à risques (27 x 500 000F CFA = 13 500 000 F CFA)				
21 000 000 FCFA		24 300 000 FCFA		500 000 FCFA		
Total estimatif				45 800 000 F CFA		

Tableau 44 : Cadre logique du secteur des domaines, du cadastre et des affaires foncières

Stratégie		Indicateurs par niveaux de la stratégie et Sources		Suppositions	Indicateurs et sources	
Niveaux	Formulations	Indicateurs	Sources		Indicateurs	Sources
Objectifs spécifiques	Promouvoir l'occupation pérenne des ressources domaniales	<ul style="list-style-type: none"> ▸ Niveau/taux d'accroissement des parcelles immatriculées ▸ Niveau/taux de réduction des conflits fonciers 	<ul style="list-style-type: none"> ▸ Rapports du MINDCAF ▸ Rapports de la sous-préfecture 	▸	▸	
	Promouvoir l'accès durable des populations pygmées à la propriété foncière dans 08 villages	<ul style="list-style-type: none"> ▸ Niveau/taux d'accroissement des parcelles cédées aux populations pygmées ▸ Niveau/taux de réduction des conflits fonciers entre bantous et pygmées 	<ul style="list-style-type: none"> ▸ Rapports de la sous-préfecture 	▸	▸	
Résultats (Axes stratégiques)	1. La Commune dispose des réserves foncières	▸ Titre fonciers des réserves foncières communales				
	2. Les populations se sont appropriées la loi foncière et la procédure d'immatriculation des terres	▸ Niveau/taux d'accroissement des demandes de titres fonciers	<ul style="list-style-type: none"> ▸ Rapports du MINDCAF ▸ Rapports de la sous-préfecture 			
	3. Le droit à la propriété foncière des populations pygmées est reconnu par les bantous	<ul style="list-style-type: none"> ▸ Nombre de villages ayant rétrocédé des terres aux populations pygmées ▸ Nombre et superficie des terres cédées aux populations pygmées 	<ul style="list-style-type: none"> ▸ Rapports de la sous-préfecture ▸ Rapports de la sous-préfecture 			
Activités						
Pour R1				Pour R2		
1.1. Organiser dans chacun des 27 villages de la Commune des séances de sensibilisation sur les risques liés à l'occupation des terres non immatriculées (27 x 200 000F CFA = 5 400 000 F CFA)				▸ 2.1 Organiser dans chacun des 08 villages concernés (Ngovayang II, Mill, Ngoyang, Kaba Nkouampoer II, Mbango Bittouer, Mbikiliki, Melangue Mvog Esson de la Commune) des conseils intercommunautaires pour la donation des terres aux populations pygmées. (08 x 500 000 F CFA = 4 000 000 F CFA)		
1.2. Produire et distribuer 2 500 fiches synthèse présentant la loi foncière ainsi que les étapes à suivre dans la procédure d'immatriculation des terres (2 500 x 500 F CFA = 1 250 000 F CFA)				2.2 Organiser dans chacun des 08 villages concernés des missions pour la matérialisation des parcelles de terres cédées aux populations pygmées (8 x 300 000F CFA = 2 400 000 F CFA)		
1.3 Acquisition d'une réserve foncière urbaine et péri urbaine dans la Commune (50 000 000 FCFA)						
56 650 000 F CFA				6 400 000 F CFA		
Total estimatif					63 050 000 F CFA	

Tableau 45 : Cadre logique du secteur des affaires sociales

Stratégie		Indicateurs par niveaux de la stratégie et Sources		Suppositions	Indicateurs et sources	
Niveaux	Formulations	Indicateurs	Sources		Indicateurs	Sources
Objectif spécifique	Promouvoir une meilleure insertion sociale des personnes vulnérables	› Niveau/taux d'accroissement des personnes vulnérables bénéficiant d'un encadrement	› Rapports du MINAS › Rapports des services communaux	›	›	
Résultats (Axes stratégiques)	1. Le suivi des personnes vulnérable est mieux organisé	› 01 politique communale d'assistance aux personnes vulnérables › 01 fichier de personnes vulnérables				
	2. La capacité d'accueil de la Commune est améliorée	› 01 centre social				
	3. L'autonomie socio-économique des personnes vulnérables est renforcée	› Niveau/taux d'accroissement des personnes vulnérables exerçant une activité économique viable				
Activités						
Pour R1		Pour R2	Pour R3			
1.1. Elaborer un fichier de personnes vulnérables présentes à travers l'ensemble des 27 villages de la Commune (27 x 50 000 F CFA = 1 350 000 F CFA)		2.1 Faire un plaidoyer auprès du MINAS pour la construction du centre social de Lolodorf (01 x 500 000 = 500 000 F CFA)	3.1. Identifier, sur la base du fichier des personnes vulnérables, les individus en mesure de réaliser des activités économiques			
1.2. Recruter un consultant selon les procédures en vigueur pour l'élaboration de la politique communale d'assistance aux personnes vulnérables (01 x 1 000 000 F CFA = 1 000 000 F CFA)			3.2. Organiser 10 sessions pour la formation des individus identifiés à la mise en œuvre des AGR (10 x 1 000 000 F CFA = 10 000 000 F CFA)			
			3.3. Sensibiliser les conseillers municipaux afin que soit inscrite chaque année au budget de la Commune une ligne pour l'appui à la mise en œuvre et au suivi-accompagnement des AGR portées par les personnes vulnérables (01 x 50 000 F CFA = 50 000 F CFA)			
Total estimatif			12 900 000 FCFA			

Tableau 46 : Cadre logique du secteur de la jeunesse et l'éducation civique

Stratégie		Indicateurs par niveaux de la stratégie et Sources		Suppo sitions	Indicateurs et sources	
Niveaux	Formulations	Indicateurs	Sources		Indicateurs	Sources
Objectif spécifique	Promouvoir l'insertion socioprofessionnelle des jeunes	› Taux de chômage de la population jeune	› Rapports du MINJEC	›	›	
Résultats (Axes stratégiques)	1. Des structures d'encadrement et d'orientation professionnelle des jeunes sont mise en place	› 01 centre multifonctionnel de promotion de la jeunesse	› Rapports du MINJEC › Rapports des services communaux			
	2. Des entreprises viables sont mises en place à l'initiative des jeunes	› Nombre de PME créées par les jeunes	› Rapports du MINJEC › Rapports des services communaux			
	3. L'encadrement familial des jeunes est amélioré	› Niveau/taux de réduction des enfants dans la rue	› Rapports du MINJEC › Rapports des services communaux › Rapport du MINAS			
	4.1 Les jeunes de la Commune sont sensibilisés sur les méfaits de l'alcoolisme, du tabagisme et de la toxicomanie	› Nombre de campagnes de sensibilisations contre la l'alcoolisme, le tabagisme et la toxicomanie organisés	› Rapports du MINJEC › Rapports des services communaux › Rapport du MINAS			
	4.2 Le trafic et la consommation des stupéfiants sont réduites dans la Commune de Lolodorf	› Nombre de réseaux démantelés	› Rapport des services de force de l'ordre			
Activités						
Pour R1	Pour R2	Pour R3	Pour R4			
1.1. Faire un plaidoyer auprès du MINJEC pour la construction et l'équipement du centre multifonctionnel de promotion de la jeunesse dans la ville de Lolodorf (01 x 500 000F CFA = 500 000 F CFA)	2.1 Produire et distribuer 2 500 fiches synthèse présentant les conditions à remplir pour avoir accès aux appuis proposés par les projets d'encadrement de la jeunesse comme le PAJER-U, le PIASSI... (2 500 x 400F CFA = 1 000 000 F CFA) 2.2 Sensibiliser les conseillers municipaux afin que soit inscrite chaque année au budget de la Commune une ligne pour la prise en charge de 40 jeunes stagiaires (01 x 50 000 F CFA = 50 000 F CFA)	3.1. Organiser dans la ville de Lolodorf des séances de sensibilisation des ménages sur les méfaits du phénomène des enfants de la rue (27 x 100 000F CFA = 2 700 000 F CFA)	4.1 Organiser dans chacun des 27 villages de la Commune des séances de sensibilisation des ménages sur l'importance de l'encadrement adéquat de la jeunesse et de l'éducation civique (27 x 100 000F CFA = 2 700 000 F CFA) 4.2 Organiser avec les forces de l'ordre les opérations de répression du trafic des stupéfiants			
Total estimatif			6 950 500 F CFA			

Tableau 47 : Cadre logique du secteur des sports et de l'éducation physique

Stratégie		Indicateurs par niveaux de la stratégie et Sources		Suppositions	Indicateurs de suppositions et sources	
Niveaux	Formulations	Indicateurs	Sources		Indicateurs	Sources
Objectif spécifique	Promouvoir le développement du sport	› Niveau/taux d'accroissement des personnes exerçant des activités sportives	› Rapports du MINSEP	›	›	
Résultats (Axes stratégiques)	1. Des infrastructures sportives sont mises en place	› 01 complexe multi sport	› Rapports du MINSEP › Rapports des services communaux			
	2. La pratique des activités sportives est mieux organisée	› Niveau/taux d'accroissement des associations sportives › Niveau/taux d'accroissement des événements sportifs	› Rapports du MINSEP › Rapports des services communaux			
Activités						
Pour R1			Pour R2			
1.1. Faire un plaidoyer auprès du MINSEP pour la création et la construction d'un complexe multi sport dans la ville de Lolodorf (01 x 500 000F CFA = 500 000 F CFA)			2.1 Organiser dans chacun des 27 villages de la Commune des séances de sensibilisation des populations sur les bienfaits du sport et sur l'importance des associations sportives (27 x 100 000F CFA = 2 700 000 F CFA)			
			2.2 Sensibiliser les conseillers municipaux afin que soit inscrite chaque année au budget de la Commune une ligne pour l'organisation de tournois de vacances (01 x 100 000 F CFA = 100 000 F CFA)			
Total estimatif						3 300 000 F CFA

Tableau 48 : Cadre logique du secteur de la promotion de la femme et de la famille

Stratégie		Indicateurs par niveaux de la stratégie et Sources		Supposi ons	Indicateurs et sources	
Niveaux	Formulations	Indicateurs	Sources		Indicateurs	Sources
Objectif spécifique	Promouvoir l'épanouissement de la femme et de la famille	<ul style="list-style-type: none"> ▸ Niveau/taux de réduction des conflits conjugaux ▸ Niveau/taux d'accroissement des mariages formels ▸ Niveau/taux d'accroissement de la scolarisation de la jeune fille 	<ul style="list-style-type: none"> ▸ Rapports du MINPROFF ▸ Rapports du MINAS 	▸	▸	
Résultats (Axes stratégiques)	1. Des infrastructures d'encadrement de la femme et de la fille sont mises en place	▸ 01 centre de promotion de la femme et de la famille	<ul style="list-style-type: none"> ▸ Rapports du MINPROFF ▸ Rapports communaux 			
	2. Les capacités organisationnelles des femmes sont améliorées	▸ 27 associations de femmes (01 par village)	<ul style="list-style-type: none"> ▸ Rapports du MINPROFF ▸ Rapports communaux 			
	3. L'autonomie socio-économique des femmes est renforcée	▸ Niveau/taux d'accroissement des femmes exerçant une AGR	<ul style="list-style-type: none"> ▸ Rapports du MINPROFF ▸ Rapports communaux 			
Activités						
Pour R1		Pour R2		Pour R3		
1.1. Faire un plaidoyer auprès du MINPROFF pour la création et la construction d'un centre de promotion de la femme et de la famille dans la ville de Lolodorf (01 x 500 000F CFA = 500 000 F CFA)		2.1. Organiser dans chacun des 27 villages de la Commune des séances de sensibilisation sur l'importance, le processus de mise en place, l'adhésion et le fonctionnement des associations féminines (27 x 100 000F CFA = 2 700 000 F CFA)		3.1. Organiser 27 sessions pour la formation des femmes en genre, leadership féminin, mise en place et gestion des AGR (01 session par village) (27 x 1 000 000 F CFA = 27 000 000 F CFA)		
		2.2. Faciliter l'organisation des assemblées générales constitutives des 27 associations féminines (01 par village) (27 x 250 000F CFA = 6 750 000 F CFA)		3.2. Organiser sur une base trimestrielle des missions de suivi-accompagnement des associations de femmes engagées dans la réalisation des AGR (jusqu'à la maturité des associations) (27 x 200 000F CFA = 5 400 000 F CFA)		
Total estimatif				73 42 350 500 F CFA		

Tableau 49 : Cadre logique du secteur des postes et Télécommunications

Stratégie		Indicateurs par niveaux de la stratégie et Sources		Suppositions	Indicateurs et sources	
Niveaux	Formulations	Indicateurs	Sources		Indicateurs	Sources
Objectif spécifique	Promouvoir l'accès des populations aux nouvelles technologies de l'information et de la communication	▸ Niveau/taux d'accroissement des villages et populations ayant accès au NTIC	▸ Rapports du MINPOSTEL ▸ Rapports des services communaux	▸	▸	
Résultats (Axes stratégiques)	1. Des infrastructures de promotion des NTIC sont mises en place	▸ 01 télé-centre communautaire polyvalent	▸ Rapports du MINPOSTEL ▸ Rapports des services communaux			
	2. La qualité de services dans le secteur des NTIC est améliorée	▸ Niveau/taux d'accroissement des villages couverts par des réseaux téléphoniques stables	▸ Rapports du MINPOSTEL			
Activités						
Pour R1			Pour R2			
1.1. Faire un plaidoyer auprès du MINPOSTEL pour la création et la construction d'un télé-centre communautaire polyvalent dans la ville de Lolodorf (01 x 500 000F CFA = 500 000 F CFA)			2.1 Faire un plaidoyer auprès des opérateurs Orange, MTN et CAMTEL pour l'amélioration de la qualité de service et pour l'extension des réseaux téléphoniques à l'ensemble des villages de la Commune de Lolodorf (03 x 500 000F CFA = 1 500 000 F CFA)			
Total estimatif					2 000 000 F CFA	

Tableau 50 : Cadre logique du secteur des forêts et de la faune

Stratégie		Indicateurs par niveaux de la stratégie et Sources		Suppositions	Indicateurs et sources	
Niveaux	Formulations	Indicateurs	Sources		Indicateurs	Sources
Objectifs spécifiques	Promouvoir la gestion durable des ressources forestières	▸ Niveau/taux de réduction des superficies forestières déboisées	▸ Rapports du MINFOF		▸	
	Promouvoir l'accès des communautés riveraines des UFA à la RFA	▸ Niveau/taux d'accroissement des projets communautaires réalisés avec la RFA	▸ Rapports du MINFOF	▸ 74	▸	
	Promouvoir la gestion participative et durable des forêts communautaires	▸ Niveau/taux d'accroissement des forêts communautaires opérationnelles	▸ Rapports du MINFOF	▸	▸	
Résultats (Axes stratégiques)	1. Les populations se sont appropriées les enjeux de la gestion durable des ressources forestières	▸ Niveau/taux d'accroissement parcelles agro forestières ▸ 04 forêts communautaires : Ngoyang, Mbikiliki, Nkoampoer 1, Koumbinzick	▸ Rapports du MINFOF ▸ Rapports MINADER			
	2. La RFA est régulièrement reversée aux communautés bénéficiaires	▸ Niveau/taux d'accroissement des communautés bénéficiant de la RFA ▸ Montants débloqués	▸ Rapports du MINFOF ▸ Rapports communaux			
	3. Le processus d'exploitation des forêts communautaires de Bikoka-Bibondi et de Mbango a redémarré	▸ 02 plans simples de gestion actualisés ▸ 02 bureaux des comités de gestion réorganisés	▸ Rapports du MINFOF			

Activités		
Pour R1	Pour R2	Pour R3
1.1. Organiser dans chacun des 27 villages de la Commune des séances de sensibilisation des producteurs sur les avantages de l'agroforesterie (Cf. secteur de l'agriculture)	2.1 Produire et distribuer dans les communautés riveraines de l'UFA 001 1 000 fiches synthèse présentant les étapes à suivre pour avoir accès à la RFA (1 000 x 400F CFA = 400 000 F CFA)	3.1. Faciliter l'évaluation, la restructuration et la redynamisation des comités de gestion des forêts communautaires (02 x 500 000 F CFA = 1 000 000 F CFA)
1.2. Organiser dans chacun des 27 villages de la Commune des campagnes d'éducation environnementale (Cf. secteur de l'environnement)		3.2. Recruter un consultant selon les procédures en vigueur pour l'actualisation des plans simples de gestion des forêts communautaires de Bikoka-Bibondi et de Mbango (02 x 5 000 000 F CFA = 10 000 000 F CFA)
1.3. Diffuser auprès des populations des villages de Ngoyang, Nkoampoer 1, Mbikiliki et Koumbinzick une fiche récapitulante les différentes étapes à suivre pour la création d'une forêt communautaire (04 x 100 000F CFA = 400 000 F CFA)		
Total estimatif		11 900 000 F CFA

Tableau 51 : Cadre logique du secteur de l'environnement, de la protection de la nature et du développement durable

Stratégie		Indicateurs par niveaux de la stratégie et Sources		Suppositions	Indicateurs et sources	
Niveaux	Formulations	Indicateurs	Sources		Indicateurs	Sources
Objectif spécifique	Promouvoir la gestion durable des ressources environnementales	<ul style="list-style-type: none"> ▸ Niveau/taux de réduction des superficies forestières déboisées ▸ Niveau/taux de réduction des ordures dans la nature 	▸ Rapports du MINEPDED	▸	▸	
Résultats (Axes stratégiques)	1. Les populations se sont appropriées les enjeux de la gestion durable des ressources forestières	<ul style="list-style-type: none"> ▸ Niveau/taux d'accroissement parcelles agro forestières ▸ 27 associations pour la protection de l'environnement (01 par village) 	<ul style="list-style-type: none"> ▸ Rapports du MINFOF ▸ Rapports du MINEPDED 			
	2. La gestion des ordures et déchets est mieux organisée	<ul style="list-style-type: none"> ▸ 100 bacs à ordures ▸ 01 dispositif de traitement des ordures/déchets 				
Activités						
Pour R1				Pour R2		
1.1. Organiser dans chacun des 27 villages de la Commune des séances de sensibilisation des producteurs sur les avantages de l'agroforesterie (Cf. secteur de l'agriculture)				75	2.1 Développer un partenariat avec la société HYSACAM pour la gestion des déchets communaux (01 x 500 000 F CFA = 500 000 F CFA)	
1.2. Organiser dans chacun des 27 villages de la Commune des séances de sensibilisation sur l'importance, le processus de mise en place, l'adhésion et le fonctionnement des associations de protection de l'environnement (27 x 200 000F CFA = 5 400 000 F CFA)						
1.3. Faciliter l'organisation des assemblées générales constitutives des 27 associations de protection de l'environnement (01 par village) (27 x 250 000F CFA = 6 750 000 F CFA)						
Total estimatif					12 650 000 F CFA	

Tableau 52 : Cadre logique du secteur de la communication

Stratégie		Indicateurs par niveaux de la stratégie et Sources		Suppositions	Indicateurs et sources	
Niveaux	Formulations	Indicateurs	Sources		Indicateurs	Sources
Objectif spécifique	Promouvoir l'amélioration de l'accès des populations locales à l'information et à la communication de masse	› Nombre de canaux/supports de communication/information existant au niveau local	› Rapports du MINCOM › Rapports communaux			
Résultats (Axes stratégiques)	1. Des infrastructures de promotion de la communication sont mises en place	› 01 télé-centre communautaire polyvalent	› Rapports du MINCOM › Rapports du MINPOSTEL			
	2. La couverture territoriale de la radio communautaire est améliorée	› Niveau/taux d'accroissement des villages couverts par la radio	› Rapports du MINCOM			
	3. La fréquence de diffusion des émissions sur la radio communautaire est améliorée	› Niveau/taux d'accroissement du temps de diffusion de la radio communautaire	› Rapports des services communaux			
Activités						
Pour R1		Pour R2		Pour R3		
1.1. Faire un plaidoyer pour la création et la construction d'un télé-centre communautaire polyvalent dans la ville de Lolodorf (Cf. secteur des télécommunications)		2.1 Acquérir un émetteur de plus grande portée pour la radio communautaire (01 x 10 000 000 F CFA = 10 000 000 F CFA)		3.1. Acquérir 02 plaques solaires pour la radio communautaire (01 pour l'antenne et l'autre pour le studio) (02 x 8 000 000 F CFA = 16 000 000 F CFA)		
Total estimatif					26 000 000 F CFA	

Tableau 53 : Cadre logique du secteur de l'art et de la culture

Stratégie		Indicateurs par niveaux de la stratégie et Sources		Suppositions	Indicateurs et sources	
Niveaux	Formulations	Indicateurs	Sources		Indicateurs	Sources
Objectif spécifique	Promouvoir la valorisation du potentiel culturel de la Commune de Lolodorf	› Niveau/taux d'accroissement des éléments culturels exploités				
Résultats (Axes stratégiques)	1. Le patrimoine culturel de la Commune de Lolodorf est mieux connu	› 01 fichier du patrimoine culturel	› Rapports du MINAC › Rapports communaux	76		
	2. Des infrastructures de promotion de la culture sont viabilisées	› 01 foyer culturel réhabilité dans la ville de Lolodorf				
	3. Des événements périodiques de promotion de la culture sont organisés	› Niveau/taux d'accroissement des événements culturels organisés				
Activités						
Pour R1		Pour R2		Pour R3		
1.1. Recruter un consultant selon les procédures en vigueur pour l'élaboration du patrimoine culturel de la Commune de Lolodorf (01 x 5 000 000 F CFA = 5 000 000 F CFA)		2.1 Réaliser les travaux de réhabilitation du foyer culturel de la ville de Lolodorf : travaux de maçonnerie, menuiserie, électricité, sonorisation, ameublement et équipement divers (01 x 15 000 000 F CFA = 15 000 000 F CFA)		3.1. Sensibiliser les conseillers municipaux afin que soit inscrite au budget de la Commune 01 fois tous les 03 ans une ligne pour l'organisation des foires culturelles et commerciales (01 x 50 000 F CFA = 50 000 F CFA)		
Total estimatif					20 050 000 F CFA	

Tableau 54 : Cadre logique du secteur du tourisme

Stratégie		Indicateurs par niveaux de la stratégie et Sources		Suppo sitions	Indicateurs et sources	
Niveaux	Formulations	Indicateurs	Sources		Indicateurs	Sources
Objectif spécifique	Promouvoir la valorisation du potentiel touristique de la Commune de Lolodorf	<ul style="list-style-type: none"> ‣ Niveau/taux d'accroissement des éléments touristiques exploités ‣ Niveau/taux d'accroissement des touristes 	<ul style="list-style-type: none"> ‣ Rapports du MINTOUL ‣ Rapports communaux 			
Résultats (Axes stratégiques)	1. Le patrimoine touristique de la Commune est inventorié	‣ 01 fichier du patrimoine touristique				
	2. La Commune jouit d'une ouverture sur le monde entier	‣ 01 site web				
	3. La qualité de service est améliorée dans les structures d'accueil (restaurants, auberges...) de la Commune	‣ Niveau/taux d'accroissement des structures d'accueil en règle avec les standards du MINTOUL				
Activités						
Pour R1		Pour R2		Pour R3		
1.1. Recruter un consultant selon les procédures en vigueur pour l'inventaire du patrimoine touristique (7 500 000 FCFA)		2.1 Recruter un consultant selon les procédures en vigueur pour la conception d'un site web dynamique pour la Commune (2 000 000 F CFA)		3.1. Organiser une fois par an pendant 03 ans des missions de sensibilisation des promoteurs des structures d'accueil sur les standards du MINTOUL (03 x 300 000 = 900 000 F CFA)		
				3.2 Faire un plaidoyer auprès du MINTOUL pour la classification des structures d'accueil de la Commune de Lolodorf (01 x 500 000F CFA = 500 000 F CFA)		
Total estimatif				10 300 000 F CFA		

Tableau 55 : Cadre logique du secteur de l'emploi et de la formation professionnelle

Stratégie		Indicateurs par niveaux de la stratégie et Sources		Suppo sitions	Indicateurs et sources	
Niveaux	Formulations	Indicateurs	Sources		Indicateurs	Sources
Objectifs spécifiques	Promouvoir l'accès à des formations professionnelles de qualité	<ul style="list-style-type: none"> ‣ Niveau/taux d'accroissement des établissements de formation professionnelle ‣ Niveau/taux d'accroissement des filières de formation 	<ul style="list-style-type: none"> ‣ Rapports du MINEFOP ‣ Rapports communaux ‣ Rapports du MINEPAT 	77		
	1. Promouvoir l'accès à l'emploi	‣ Fichier des emplois types disponibles au niveau local				
Résultats (Axes stratégiques)	2. Les établissements de formation professionnelle existant sont dotés d'infrastructures et d'équipement de qualité	<ul style="list-style-type: none"> ‣ 10 salles de classe réhabilitées et 01 atelier équipés à la SAR ‣ 02 salles de classe équipées à l'Ecole de formation des aides-soignants ‣ Niveau/taux d'accroissement des pensionnaires des établissements de formation professionnelle 				
	3. L'insertion professionnelle est améliorée	<ul style="list-style-type: none"> ‣ Niveau/taux d'accroissement des PME viables ‣ Niveau/taux de chômage 				

Activités	
Pour R1	Pour R2
1.1. Faire un plaidoyer auprès du MINEFOP en vue de : - la réhabilitation de 10 salles de classe à la SAR - l'équipement de la SAR de Lolodorf - la construction et l'équipement de 02 salles de classe à l'Ecole de formation des aides-soignants de Ngovayang (01 x 500 000 F CFA = 500 000 F CFA)	▶ 2.1 Recruter un consultant selon les procédures en vigueur pour l'élaboration du fichier des emplois types disponibles au niveau de la Commune (01 x 2 000 000 F CFA = 2 000 000 F CFA)
	2.2 Produire et distribuer 2 500 dépliant sur les emplois types disponibles au niveau de la Commune (2 500 x 400 F CFA = 1 000 000 F CFA)
	2.3. Sensibiliser les conseillers municipaux en vue de l'inscription chaque année dans le budget communal d'une provision destinée à soutenir la mise en œuvre des idées de projet à fort potentiel (01 x 50 000 F CFA = 50 000 F CFA)
Total estimatif	
3 550 000 F CFA	

Tableau 56 : Cadre logique du secteur du travail et de la sécurité sociale

Stratégie		Indicateurs par niveaux de la stratégie et Sources		Suppositions	Indicateurs et sources	
Niveaux	Formulations	Indicateurs	Sources		Indicateurs	Sources
Objectif spécifique	Promouvoir le respect des dispositions du code du travail par les entrepreneurs locaux	▶ Niveau/taux d'accroissement des emplois formels	▶ Rapports du MINTSS ▶ Rapports des services communaux			
Résultats (Axes stratégiques)	1. Les emplois locaux sont décents	▶ Niveau/taux d'accroissement des salariés bénéficiant d'un contrat ▶ Niveau/taux d'accroissement des salariés bénéficiant d'une affiliation à la CNPS ▶ Niveau/taux de réduction des licenciements abusifs				
	2. Les capacités organisationnelles des salariés sont améliorées	▶ Nombre d'associations de travailleurs				
Activités						
Pour R1			Pour R2			
1.1. Organiser des rencontres de sensibilisation des entrepreneurs sur leurs responsabilités sociales (02 x 100 000 F CFA = 200 000 F CFA)			2.1 Organiser dans l'espace urbain communal des séances de sensibilisation des salariés en vue de la constitution des associations des travailleurs (2x 100 000 F CFA = 200 000 F CFA)			
1.2. Faire un plaidoyer auprès du MINTSS pour l'organisation des missions inopinées en vue de contrôler le niveau de respect du code du travail (01 x 500 000 F CFA = 500 000 F CFA)			2.2 Organiser des séances de sensibilisation des travailleurs sur leurs droits et devoirs (02 x 100 000 F CFA = 200 000 F CFA)			
Total estimatif						1 100 000 F CFA

Tableau 57 : Cadre logique du secteur des petites et moyennes entreprises, de l'économie sociale et de l'artisanat

Stratégie		Indicateurs par niveaux de la stratégie et Sources		Suppo sitions	Indicateurs et sources	
Niveaux	Formulations	Indicateurs	Sources		Indicateurs	Sources
Objectif spécifique	Promouvoir le développement des micro-entreprises viables, de l'économie social et de l'artisanat	<ul style="list-style-type: none"> › Niveau/taux d'accroissement des PME viables 				
Résultats (Axes stratégiques)	1. L'environnement local est favorable au développement des PME	<ul style="list-style-type: none"> › Niveau/taux d'amélioration de la fourniture de l'énergie électrique › Niveau/taux d'accroissement des villages couverts par des réseaux téléphoniques stables › Niveau/taux de désenclavement de la Commune 	<ul style="list-style-type: none"> › Rapports du MINPMEESA › Rapports des services communaux 			
	2. Les capacités organisationnelles des corps de métiers sont améliorées	<ul style="list-style-type: none"> › Nombre de corps de métiers › Nombre d'organisations de métiers (PME, économie sociale et artisanat) 				
Activités						
Pour R1			Pour R2			
1.1. Faire un plaidoyer auprès de AES SONEL et de l'AER en vue de l'amélioration de la fourniture de l'énergie électrique (Cf. secteur de l'Eau et de l'Energie)			2.1 Elaboration des fichiers respectifs des différents corps de métiers communaux (promoteurs des PME, organisations de l'économie sociale et des acteurs de l'artisanat) (01 x 500 000 F CFA = 500 000 F CFA)			
1.2 Faire un plaidoyer auprès des opérateurs Orange, MTN et CAMTEL pour l'amélioration de la qualité de service et pour l'extension des réseaux téléphoniques à l'ensemble des villages de la Commune de Lolodorf (Cf. secteur des télécommunications)			2.2 Organiser dans l'espace urbain communal des séances de sensibilisation en vue de la constitution des associations de corps de métiers (2x 100 000F CFA = 200 000 F CFA)			
1.3 Aménager les routes communales (Cf. secteur des travaux publics)			2.3. Organiser des ateliers de formation des membres des corps de métiers dans la mise en place et la gestion des petites et moyennes entreprises (10 x 500 000 F CFA = 5 000 000 F CFA)			
Total estimatif					5 700 000 FCFA	

Tableau 58 : Cadre logique du secteur des industries, des mines et du développement technologique

Stratégie		Indicateurs par niveaux de la stratégie et Sources		Suppositions	Indicateurs et sources	
Niveaux	Formulations	Indicateurs	Sources		Indicateurs	Sources
Objectif spécifique	Promouvoir la valorisation du potentiel minier et industriel de la Commune	<ul style="list-style-type: none"> ‣ Niveau/taux d'accroissement des industries ‣ Niveau/taux d'exploitation des ressources minières 	<ul style="list-style-type: none"> ‣ Rapports du MINIMDT ‣ Rapports des services communaux 			
Résultats (Axes stratégiques)	1. L'environnement local est favorable au développement industriel et à l'exploitation minière	<ul style="list-style-type: none"> ‣ Niveau/taux d'amélioration de la fourniture de l'énergie électrique ‣ Niveau/taux d'accroissement des villages couverts par des réseaux téléphoniques stables ‣ Niveau/taux de désenclavement de la Commune 				
	2. Le potentiel minier de la Commune est mieux connu	<ul style="list-style-type: none"> ‣ 01 fichier des sites miniers 				
Activités						
Pour R1				Pour R2		
1.1. Faire un plaidoyer auprès du MINEE, du FEICOM, du PNDP et de l'AER en vue de l'amélioration de la fourniture de l'énergie électrique (Cf. secteur de l'Eau et de l'Energie)				2.1 Recruter un consultant selon les procédures en vigueur pour l'estimation du potentiel minier de la Commune de Lolodorf (01 x 20 000 000 F CFA = 20 000 000 F CFA)		
1.2 Faire un plaidoyer auprès des opérateurs Orange, MTN et CAMTEL pour l'amélioration de la qualité de service et pour l'extension des réseaux téléphoniques à l'ensemble des villages de la Commune de Lolodorf (Cf. secteur des télécommunications)						
1.3 Aménager les routes communales (Cf. secteur des travaux publics)						
Total estimatif					20 000 000 F CFA	

Tableau 59 : Cadre logique du secteur du commerce

Stratégie		Indicateurs par niveaux de la stratégie et Sources		Suppositions	Indicateurs et sources	
Niveaux	Formulations	Indicateurs	Sources		Indicateurs	Sources
Objectif spécifique	Promouvoir le commerce équitable et la lutte contre la vie chère	<ul style="list-style-type: none"> ‣ Niveau/taux de réduction de la détérioration des produits destinés à la commercialisation ‣ Niveau/taux de réduction des faillites des opérateurs commerciaux 	<ul style="list-style-type: none"> ‣ Rapports du MINCOMMERCE ‣ Rapports des services communaux 	80		
Résultats (Axes stratégiques)	1. L'environnement local est favorable au développement de l'activité commerciale	<ul style="list-style-type: none"> ‣ Niveau/taux d'amélioration de la fourniture de l'énergie électrique ‣ Niveau/taux de désenclavement de la Commune ‣ Niveau/taux d'accroissement des marges bénéficiaires des opérateurs commerciaux 	<ul style="list-style-type: none"> ‣ Rapports du MINCOMMERCE ‣ Rapports des services communaux 			

	2. Des infrastructures commerciales sont mises en place	<ul style="list-style-type: none"> ‣ Extension du Centre commercial communal de 01 hangar et 06 boutiques ‣ 02 grands magasins dans la ville de Lolodorf ‣ 04 marchés périodiques sont créés et construits : 	<ul style="list-style-type: none"> ‣ Rapports du MINCOMMERCE ‣ Rapports communaux 			
	3. Des événements périodiques de promotion commerciale sont organisés	<ul style="list-style-type: none"> ‣ Nombre de ventes promotionnels organisés dans la ville de Lolodorf ‣ Nombre d'événements commerciaux organisés 	<ul style="list-style-type: none"> ‣ Rapports du MINCOMMERCE ‣ Rapports communaux 			
Activités						
Pour R1		Pour R2		Pour R3		
1.1. Faire un plaidoyer auprès du MINEE, du FEICOM, du PNDP et de l'AER en vue de l'amélioration de la fourniture de l'énergie électrique (Cf. secteur de l'Eau et de l'Energie)		2.1 Procéder à l'extension du Centre commercial communal de Lolodorf par la construction de 01 hangar et 06 boutiques (01 x 30 000 000 F CFA = 30 000 000 F CFA)		3.1. Sensibiliser les conseillers municipaux afin que soit inscrite au budget de la Commune 01 fois tous les 03 ans une ligne pour l'organisation des foires commerciales et culturelles (Cf. secteur de la culture)		
1.2 Aménager les routes communales (Cf. secteur des travaux publics)		2.2 Construire 02 grands magasins de stockage dans la ville de Lolodorf (02 x 20 000 000 F CFA = 40 000 000 F CFA)				
		2.3 Construire 04 marchés périodiques dans la Commune de Lolodorf : Carrefour Mbango, Mvilé Bibondi, Bikalla, (20 000 000 x 4 = 80 000 000)		3.2 Organiser en collaboration avec la MIRAP de 02 opérations de ventes promotionnelles par an (2 x 500 000 = 1 000 000)		
Total estimatif					151 000 000 F CFA	

Tableau 60 : Cadre logique du secteur du transport

Stratégie		Indicateurs par niveaux de la stratégie et Sources		Suppositions	Indicateurs et sources	
Niveaux	Formulations	Indicateurs	Sources		Indicateurs	Sources
Objectif spécifique	Promouvoir la mobilité aisée des personnes et des biens	<ul style="list-style-type: none"> ‣ Niveau/taux de réduction des coûts de transport ‣ Niveau/taux de réduction des accidents de la circulation 		81		
Résultats (Axes stratégiques)	1. Le réseau routier local est bien entretenu	‣ Niveau/taux d'accroissement des routes praticables en toute saison	<ul style="list-style-type: none"> ‣ Rapports du MINTRANS ‣ Rapports du MINTP ‣ Rapports des services communaux 			
	2. Les véhicules et personnels de transport sont en règle	<ul style="list-style-type: none"> ‣ Niveau/taux d'accroissement des véhicules dotés de pièces administratives complètes et en cours de validité ‣ Niveau/taux d'accroissement des chauffeurs dotés de pièces administratives complètes et valides 				
	3. Les capacités organisationnelles des transporteurs sont améliorées	<ul style="list-style-type: none"> ‣ 01 association/syndicat des transporteurs ‣ Niveau/taux de réduction des transporteurs clandestins ‣ Niveau/taux de réduction des tracasseries policières 				

Activités		
Pour R1	Pour R2	Pour R3
1.1. Réhabiliter les routes communales : réhabiliter les signalisations horizontales et verticales, déblayer les abords des routes. (Cf. secteur TP)	2.1 Organiser des campagnes de sensibilisation des chauffeurs et transporteurs sur l'importance des pièces administratives dans le cadre de l'activité de travail (05 x 100 000 = 500 000FCFA)	3.1. Organiser des séances de sensibilisation sur l'importance, le processus de mise en place, l'adhésion et le fonctionnement des associations de transporteurs (05 x 100 000=500 000 F CFA) 3.2. Faire un plaidoyer auprès des autorités compétentes afin que les contrôles routiers soient plus exigeants, rigoureux et moins fantaisistes (01 x 500 000 =500 000 F CFA)
Total estimatif		1 500 000 F CFA

Tableau 61 : Cadre logique du secteur de l'administration territoriale, de la décentralisation, de la sécurité publique et du maintien de l'ordre

Stratégie		Indicateurs par niveaux de la stratégie et Sources		Suppositions	Indicateurs et sources	
Niveaux	Formulations	Indicateurs	Sources		Indicateurs	Sources
Objectifs spécifiques	Promouvoir l'accès aisé aux services administratifs	<ul style="list-style-type: none"> ▸ Délais de traitement des dossiers ▸ Distances à parcourir vers les services administratifs 	<ul style="list-style-type: none"> ▸ Rapports du MINATD ▸ Rapports des services communaux 			
	Faciliter la matérialisation des limites des villages Mbango Ngoumba et Mbango Bulu	<ul style="list-style-type: none"> ▸ PV de la mission de matérialisation 				
	1. Le cadre de travail dans les services administratifs est amélioré	<ul style="list-style-type: none"> ▸ Nombre de services administratifs dotés de nouveaux bâtiments équipés 				
	2. L'administration s'est rapprochée des usagers	<ul style="list-style-type: none"> ▸ 01 Centre d'Etat Civil équipé à Mbango ▸ 01 Centre d'Etat Civil équipé sur l'axe Lolodorf-Melangue-Mvog-Esson 				
	3. La propriété de certains territoires est reconnue aux populations pygmées	<ul style="list-style-type: none"> ▸ Nombre de chefferies pygmées créées 				
Activités						
Pour R1	Pour R2	Pour R3				
1.1 Faire un palidoyer auprès du MINATD pour l'inscription au BIP de la construction et l'équipement de la sous-préfecture de Lolodorf	3.1. Faire un plaidoyer auprès du MINATD en vue de : - la réouverture des Centres d'Etat Civil de Mbango et de Ngovayang - la création de 01 Centre d'Etat Civil sur l'axe Lolodorf-Melangue-Mvog-Esson (2 x 250 000 F CFA = 500 000 F CFA)	82 4.1. Faire un plaidoyer auprès du MINATD en vue de la levée de la suspension de la création des chefferies traditionnelles (01 x 500 000 F CFA = 500 000 F CFA)				
1.2 Faire un palidoyer auprès du MINATD pour l'inscription au BIP de la construction et l'équipement de la residence du Sous-prefet de Lolodorf						
Total estimatif		8 000 000 F CFA				

Tableau 62 : Cadre logique du secteur des enseignements secondaires

Stratégie		Indicateurs par niveaux de la stratégie et Sources		Suppositions	Indicateurs et sources		
Niveaux	Formulations	Indicateurs	Sources		Indicateurs	Sources	
Objectif spécifique	Promouvoir l'accès à une éducation secondaire de qualité	<ul style="list-style-type: none"> ▸ Niveau/taux d'accroissement de la population justifiant d'un niveau d'études secondaires ▸ Niveau/taux d'accroissement des inscriptions dans les lycées et collèges ▸ Niveau/taux de réussite aux examens de passage et officiels 	<ul style="list-style-type: none"> ▸ Rapports du MINESEC ▸ Rapports des services communaux 				
Résultats (Axes stratégiques)	1. L'offre locale en matière d'établissement d'enseignement secondaire est améliorée	<ul style="list-style-type: none"> ▸ CES de Nkoampoer 2 fonctionnel ▸ Création et construction de 03 CETIC ▸ Création et construction de 02 CES 	<ul style="list-style-type: none"> ▸ Rapports du MINESEC ▸ Rapports des services communaux 				
	2. Des structures de soutien à l'apprentissage sont mises en place	<ul style="list-style-type: none"> ▸ Construire et équiper 06 blocs de 02 salles de classes : 02 blocs au CES de Bikalla, 02 au CES de Mbango-Bulu et 02 au CES de Bikoka ▸ 07 bibliothèques ▸ 07 salles d'informatique dotées de 60 ordinateurs complets chacune ▸ 08 ateliers sont construits au lycée technique de Lolodorf (04) et au CETIC de Ngovayang 1 (04) 	<ul style="list-style-type: none"> ▸ Rapports du MINESEC Rapports des services communaux 				
	3. Le personnel enseignant est renforcé	<ul style="list-style-type: none"> ▸ Actes d'affectation de 31 nouveaux enseignants 	<ul style="list-style-type: none"> ▸ Rapports du MINESEC ▸ Rapports des services communaux 				
	4. L'environnement des établissements scolaires est amélioré	<ul style="list-style-type: none"> ▸ 07 points d'eau ▸ 07 blocs latrines ▸ 07 aires de jeu 	<ul style="list-style-type: none"> ▸ Rapports du MINESEC ▸ Rapports des services communaux 				
Activités							
Pour R1		Pour R2		Pour R3		Pour R4	
<p>1.1. Faire un plaidoyer auprès du MINESEC pour l'inscription au BIP de la construction et l'équipement de l'infrastructure du CES de Nkoampoer 2</p> <p>1.2. Faire un plaidoyer auprès du MINESEC pour la création et la construction dans l'arrondissement de Lolodorf de 03 CETIC (Mbango-Bittouer, Bingambo et Bibondi) et 02 CES (Mvilé ; Madong 2) (500 000 F CFA)</p>		<p>2.1 Faire un plaidoyer auprès du MINESEC pour la construction de :</p> <ul style="list-style-type: none"> ▸ Construire et équiper 06 blocs de 02 salles de classes : 02 blocs au CES de Bikalla, 02 au CES de Mbango-Bulu et 02 au CES de Bikoka ▸ 07 bibliothèques (01 par établissement), ▸ 07 salles d'informatique (01 par établissement) ▸ 08 ateliers sont construits au lycée technique de Lolodorf (04) et au CETIC de Ngovayang 1 (04) (1 x 500 000 F CFA = 500 000 F CFA) 		<p>3.1. Faire un plaidoyer auprès du MINESEC pour l'affectation du personnel enseignant dans les établissements secondaires de la Commune :</p> <ul style="list-style-type: none"> ▸ Lycée technique de Lolodorf : 04 professeurs (01 électricité, 01 mécanique ; 01 physiques chimie 01 philosophie) ▸ CETIC de Ngovayang 1 : 04 professeurs (01 électricité, 01 mécanique ; 01 physiques chimie 01 philosophie) ▸ Lycée de Lolodorf : 04 professeurs (01 philosophie, 01 physique-chimie 01 allemand, 01 histoire-géographie) ▸ CES de Bikalla : 04 professeurs (01 mathématiques, 01 français, 01 espagnol, 01 PCT) ▸ CES de Bikoka : 06 professeurs (01 anglais, 02 mathématiques, 01 français, 01 espagnol, 01 PCT) ▸ CES de Mbango Bulu : 05 professeurs (01 mathématiques, 01 français, 01 espagnol, 01 PCT) et 01 surveillant de secteur (1 x 500 000 F CFA = 500 000 F CFA) 		<p>4.1 83 Faire un plaidoyer auprès du MINESEC pour la construction de :</p> <ul style="list-style-type: none"> ▸ 07 points d'eau (01 par établissement) ▸ 07 aires de jeu (01 par établissement) ▸ Aménager les latrines hygiéniques <p>4.2 Construire des logements d'astreintes pour les CES de Bikalla, Bikoka, Mbango-Bulu et le CETIC de Ngovayang 1 (1 x 500 000 F CFA = 500 000 F CFA)</p>	
Total estimatif					2 000 000 F CFA		

Tableau 63 : Cadre logique du secteur de la recherche scientifique et de l'innovation

Stratégie		Indicateurs par niveaux de la stratégie et Sources		Suppositions	Indicateurs de suppositions et sources	
Niveaux	Formulations	Indicateurs	Sources		Indicateurs	Sources
Objectif spécifique	Promouvoir l'accès aux innovations scientifiques et technologiques	<ul style="list-style-type: none"> ▸ Niveau/taux d'intégration locale des innovations scientifiques et technologiques 	<ul style="list-style-type: none"> ▸ Rapports du MINRESI ▸ Rapports des services communaux 	<ul style="list-style-type: none"> ▸ Les fiches techniques existent et ne sont pas vulgarisées 	<ul style="list-style-type: none"> ▸ Nombre de formations aux producteurs modèles ▸ Nombre de fiches distribuées 	<ul style="list-style-type: none"> ▸ Rapports IRAD ▸ Rapports MINADER ▸ Rapports des services communaux
Résultats (Axes stratégiques)	Les acteurs locaux se sont appropriés les innovations scientifiques et technologiques	<ul style="list-style-type: none"> ▸ Rendements agricoles ▸ Niveau/taux d'accroissement de la production agricole ▸ Ferme d'application de Sabally fonctionnels 	<ul style="list-style-type: none"> ▸ Rapports du MINRESI ▸ Rapports des services communaux ▸ Rapports du MINEPIA 	<ul style="list-style-type: none"> ▸ Les semences améliorées et les intrants agricoles sont disponibles et utilisées par les producteurs 	<ul style="list-style-type: none"> ▸ Taux de consommation des intrants et semences améliorées 	<ul style="list-style-type: none"> ▸ Rapports IRAD ▸ Rapports MINADER ▸ Rapports des services communaux
Activités						
1.1. Produire et distribuer 2 500 fiches synthèse présentant les innovations scientifiques et technologiques capitalisables (2 500 x 1000=2 500 000 FCFA)						
1.2. Faire un plaidoyer pour la remise en fonctionnement de la station aquacole de Lolodorf et de la ferme d'application de Sabally (Cf. secteur et de l'agriculture)						
1.3. Créer des unités locales de multiplication de semences améliorées (champs semenciers de fruitiers et de cacacoyer) (Cf. secteur l'agriculture)						
Total estimatif						2 500 000 F CFA

Tableau 64 : Cadre logique du secteur de l'enseignement supérieur

Stratégie		Indicateurs par niveaux de la stratégie et Sources		Suppositions	Indicateurs et sources	
Niveaux	Formulations	Indicateurs	Sources		Indicateurs	Sources
Objectif spécifique	Promouvoir l'accès des jeunes diplômés à l'enseignement supérieur	<ul style="list-style-type: none"> ▸ Niveau/taux d'accroissement de la population justifiant d'un niveau d'études universitaires 	<ul style="list-style-type: none"> ▸ Rapports du MINESUP ▸ Rapports des services communaux 	<ul style="list-style-type: none"> ▸ Réduction du niveau de pauvreté des parents d'élève 	<ul style="list-style-type: none"> ▸ Nombre d'étudiants par famille et par village 84 	<ul style="list-style-type: none"> ▸ Rapports des services communaux ▸ Rapports du MINEPAT sur l'indice de pauvreté
Résultats (Axes stratégiques)	Les acteurs locaux se sont appropriés les enjeux de la formation universitaires	<ul style="list-style-type: none"> ▸ Niveau/taux d'accroissement des inscriptions dans les universités 		<ul style="list-style-type: none"> ▸ Meilleure sensibilisation sur la portée de l'enseignement supérieur dans la vie 	<ul style="list-style-type: none"> ▸ Nombre de bourses proposées par le privé, les élites ... 	<ul style="list-style-type: none"> ▸ Rapports des services communaux
Activités						
1.1. Produire et distribuer 2 500 exemplaires d'un catalogue d'information sur les filières, les programmes, les débouchés et les conditions d'admission dans les universités et grandes écoles nationales, sous-régionales, conditions d'accès aux bourses à l'étranger (2 500 x 400F CFA = 1 000 000 F CFA)						
1.2 Sensibiliser les conseillers municipaux afin que soit inscrite chaque année au budget une ligne pour l'octroi de 25 bourses d'études universitaires aux meilleur(e)s bacheliers/bachelières (01 x 50 000 F CFA = 50 000 F CFA)						
Total estimatif						1 050 000 F CFA

Tableau 65 : Cadre logique du secteur des travaux publics

Stratégie		Indicateurs par niveaux de la stratégie et Sources		Suppo sitions	Indicateurs et sources	
Niveaux	Formulations	Indicateurs	Sources		Indicateurs	Sources
Objectif spécifique	Promouvoir l'accès facile à l'ensemble du territoire communal	<ul style="list-style-type: none"> › Niveau/taux d'accroissement des routes praticables en toute saison 	<ul style="list-style-type: none"> › Rapports du MINTP › Rapports des services communaux 	›	›	
Résultats (Axes stratégiques)	1. Le réseau routier local et les ouvrages de franchissement sont réhabilités	<ul style="list-style-type: none"> › Longueur des tronçons en bon état › Nombre d'ouvrage de franchissement en bon état 	<ul style="list-style-type: none"> › Rapports du MINTP › Rapports des services communaux 			
	2. L'implication des populations dans l'entretien routier est renforcée	<ul style="list-style-type: none"> › Nombre de comité de route 	<ul style="list-style-type: none"> › Rapports du MINTP › Rapports des services communaux 			
Activités						
Pour R1			Pour R2			
<p>1.1 Faire un plaidoyer auprès du MINTP pour :</p> <ul style="list-style-type: none"> › le reprofilage des axes : Madong – Nkouampoer II (15 Km) ; Koumbinzick – Mbango Bulu (8Km) ; Mbango Bulu – Lolodorf (16 Km) ; Bikoui – Melangue Mvog Esson (18 Km) ; Bibondi – Ngovayang II (5 Km) ; Centre – Mekalat (21 Km) › la réhabilitation de 07 ponts, soit : 01 à Koumbinzick ; 01 à Bibondi ; 01 à Melangue ; 01 à Mvog Esson ; 02 à Nkouampoer II (02) ; 01 à Lolodorf ville ; › l'installation des panneaux de signalisation le long des axes routiers traversant la Commune › la pose des dos d'âne près des écoles, des marchés et à l'entrée des agglomérations de forte densité démographique › la réhabilitation des pistes agricoles de la Commune : Reprofiler les pistes agricoles³ : Nkombinzick (12 Km) ; Mbango-Bulu (06 Km) ; Mbango Ngoumba (5 Km) ; Mbango-Bittouer (08) ; kaba (12 Km) ; Bigbally (15 Km), Nkouampoer 1 (12 Km) ; Ngoyang (15 Km) ; Nkouampoer 2 (10 km), Madong 1 (5 Km) Madong 2 (7 Km), Mill (5 Km) ; Bikoui (8 Km) ; Melangue Mvog Esson (10 Km) Bibondi (15 Km) ; Bikoka (10 Km) ; Bibia (8 Km) ; Ngovayang 1 (5 Km) ; Ngovayang 2 (10 Km), Ngovayang 3 (12 Km) ; Mougue (3 Km) ; Mvilé (5 Km), Bikalla (12 Km) ; Sabally (3 Km) <p>(01 x 1 000 000 F CFA = 1 000 000 F CFA)</p>			<p>2.1. Organiser dans chacun des 27 villages de la Commune des séances de sensibilisation sur l'importance, le processus de mise en place, l'adhésion et le fonctionnement des comités de route</p> <p>(27 x 100 000 F CFA = 2 700 000 F CFA)</p> <p>2.2. Faciliter l'organisation des assemblées générales constitutives de 27 comités de route, soit 01 par village</p> <p>(27 x 100 000 F CFA = 2 700 000 F CFA)</p> <p>2.3. Appuyer la légalisation des 27 comités de routes</p> <p>(27 x 10 000 F CFA = 270 000 F CFA)</p> <p style="text-align: center;">85</p>			
Total estimatif					6 670 000 F CFA	

³ Il existe plusieurs pistes agricoles par village

Tableau 66 : Cadre logique du secteur de la santé

Stratégie		Indicateurs par niveaux de la stratégie et Sources		Suppo sitions	Indicateurs et sources	
Niveaux	Formulations	Indicateurs	Sources		Indicateurs	Sources
Objectif spécifique	Promouvoir l'accès aux soins de qualité	<ul style="list-style-type: none"> ‣ Niveau/taux d'accroissement de la fréquentation des établissements sanitaires ‣ Niveau/taux de réduction de la mortalité maternelle et infantile 	<ul style="list-style-type: none"> ‣ Rapports du MINSANTE ‣ Rapports des services communaux 	‣	‣	
Résultats (Axes stratégiques)	1. Le personnel médical est renforcé	<ul style="list-style-type: none"> ‣ Actes d'affection de : <ul style="list-style-type: none"> ○ 07 IDE ○ 05 AS ○ 05 Matrones ○ 01 Comis 	<ul style="list-style-type: none"> ‣ Rapports du MINSANTE ‣ Rapports des services communaux 			
	2. Les infrastructures sanitaires existantes sont réhabilitées	<ul style="list-style-type: none"> ‣ 04 salles réhabilitées 	<ul style="list-style-type: none"> ‣ Rapports du MINSANTE ‣ Rapports des services communaux 			
	3. De nouvelles infrastructures sont mises en place	<ul style="list-style-type: none"> ‣ 02 salles construites 	<ul style="list-style-type: none"> ‣ Rapports du MINSANTE ‣ Rapports des services communaux 			
	4. Les établissements sanitaires sont dotés de moyens de locomotion et d'équipements adéquats	<ul style="list-style-type: none"> ‣ 19 lits d'hospitalisation ‣ 06 lits d'accouchement ‣ 06 réfrigérateurs ‣ 02 motos ‣ 03 tables d'examen ‣ 01 appareil de biochimie ‣ 03 matériels informatiques 	<ul style="list-style-type: none"> ‣ Rapports du MINSANTE ‣ Rapports des services communaux 			
	5. L'environnement des établissements sanitaires est amélioré	<ul style="list-style-type: none"> ‣ 03 points d'eau ‣ 05 aires de reboisement ‣ 05 clôtures ‣ 04 dispositifs de traitement des déchets 	<ul style="list-style-type: none"> ‣ Rapports du MINSANTE ‣ Rapports des services communaux 			
	6. Des nouvelles structures sanitaires sont créées	<ul style="list-style-type: none"> ‣ 03 CSI 	<ul style="list-style-type: none"> ‣ Rapports du MINSANTE ‣ Rapports des services communaux 			

Activités

Pour R1	Pour R2	Pour R3	Pour R4	Pour R5	Pour R6
<p>1.1. Faire un plaidoyer auprès du MINSANTE et des autorités compétentes pour l'affectation de :</p> <ul style="list-style-type: none"> - 01 IDE, 01 matrone et 01 Commis au CSI de Nkouampoer I - 01 IDE et 01 matrone à l'hôpital confessionnel de Bibia - 03 IDE, 05 AS et 01 matrone à l'hôpital de district - 01 IDE et 01 matrone au CSI de Bibondi - 01 IDE et 01 matrone à l'hôpital confessionnel de Ngovayang <p>(1 x 500 000 F CFA = 500 000 F CFA)</p>	<p>2.1 Faire un plaidoyer auprès des autorités compétentes pour la construction et l'équipement des CSI de Bibondi et de Nkoampoer 2</p> <p>2.2 Construire 01 bâtiment pour la maternité de l'hôpital de district</p> <p>(1 x 500 000 F CFA = 500 000 F CFA)</p>	<p>3.1. Faire un plaidoyer auprès du MINSANTE et des autorités compétentes pour la construction de 02 salles, dont :</p> <ul style="list-style-type: none"> - 01 au CSI de Nkouampoer I - 01 à l'hôpital de district <p>(1 x 500 000 F CFA = 500 000 F CFA)</p>	<p>4.1 Faire un plaidoyer auprès du MINSANTE et des autorités compétentes pour la fourniture de :</p> <ul style="list-style-type: none"> - 10 lits d'hospitalisation, 01 réfrigérateur, 01 moto et 02 lits de maternité au CSI de Nkouampoer I - 07 lits d'hospitalisation, du matériel informatique et 01 réfrigérateur à l'hôpital privé de Bibia - 02 lits d'hospitalisation, 02 lits d'accouchement, 01 moto, 03 tables d'examen, du matériel informatique, 01 appareil de biochimie et 03 réfrigérateurs à l'hôpital de district - 02 lits d'accouchement, et du matériel informatique et 01 réfrigérateur au CSI de Bibondi - du matériel informatique à l'hôpital de Ngovayang <p>(1 x 500 000 F CFA = 500 000 F CFA)</p>	<p>5.1. Faire un plaidoyer auprès du MINSANTE et des autorités compétentes pour la construction de :</p> <ul style="list-style-type: none"> - 01 point d'eau, 01 latrine, 01 aire de reboisement, 01 clôture et 01 dispositif de traitement des déchets au CSI de Nkouampoer I - 01 aire de reboisement et 01 clôture à l'hôpital confessionnel de Ngovayang - 01 point d'eau, 01 latrine, 01 aire de reboisement, 01 clôture et 01 dispositif de traitement des déchets à l'hôpital confessionnel de Bibia - 01 point d'eau, 01 latrine, 01 aire de reboisement, 01 clôture et 01 dispositif de traitement des déchets à l'hôpital de district - 01 aire de reboisement, 01 clôture et 01 dispositif de traitement des déchets au CSI de Bibondi <p>(1 x 500 000 F CFA = 500 000 F CFA)</p>	<p>6.1 Faire un plaidoyer auprès du MINSANTE pour la création de 03 CSI, dont:</p> <ul style="list-style-type: none"> - 01 à Mbango-Ngoumba - 01 à Bikalla - 01 à Nkoampoer II <p>(1 x 500 000 F CFA = 500 000 F CFA)</p>
Total estimatif					3 000 000 F CFA

Tableau 67 : Cadre logique du secteur de l'eau potable

Stratégie		Indicateurs par niveaux de la stratégie et Sources		Suppositions	Indicateurs et sources	
Niveaux	Formulations	Indicateurs	Sources		Indicateurs	Sources
Objectif spécifique	Promouvoir l'accès durable des populations à l'eau potable	<ul style="list-style-type: none"> ▸ Niveau/taux d'accès à l'eau potable 	<ul style="list-style-type: none"> ▸ Rapports du MINEE ▸ Rapports des services communaux 	▸	▸	
Résultats (Axes stratégiques)	1. Les études et travaux de réhabilitation des infrastructures d'eau potable sont réalisés	<ul style="list-style-type: none"> ▸ 11 forages ▸ 01 puits aménagés ▸ 03 adductions d'eau potable 	<ul style="list-style-type: none"> ▸ Rapports du MINEE ▸ Rapports des services communaux 			
	2. De nouvelles infrastructures d'eau potable sont mises en place	<ul style="list-style-type: none"> ▸ 14 forages dans la zone rurale ▸ 01 adduction d'eau potable dans l'espace urbain 	<ul style="list-style-type: none"> ▸ Rapports du MINEE ▸ Rapports des services communaux 			
	3. L'implication des populations dans la gestion des points d'eau potable est renforcée	<ul style="list-style-type: none"> ▸ Nombre de comités de gestion des points d'eau potable 	<ul style="list-style-type: none"> ▸ Rapports du MINEE ▸ Rapports des services communaux 			
	4. Les populations se sont appropriées les règles de base d'hygiène et d'assainissement	<ul style="list-style-type: none"> ▸ Niveau/taux d'accroissement des latrines améliorées ▸ Niveau/taux de réduction de la défécation à l'air libre 	<ul style="list-style-type: none"> ▸ Rapports du MINEE ▸ Rapports des services communaux 			
Activités						
Pour R1		Pour R2		Pour R3		Pour R4
1.1. Réhabiliter 11 forages, dont : Bikalla (01) ; Bingambo (01) ; Mougoué (01) ; Mbikiliki (01) ; Bikoka (01) ; Mbango-bittouer (01) ; Mbango-Bulu (01) ; Bigbally (01), Melaangue Mvog Esson (01) ; Bibia (01) ; Nkoumbinzick (01), Ngoyang (01) ; Bikoui (01) ; Ngovayang 2 (02) (11 x 500 000 F CFA = 5 500 000 F CFA)		2.1 Construire 20 forages, dont : Bingambo (02 : Atlanctic - Gachouang et Litoubo) ; Bikalla (01 Quartier4) ; Nkouampoer 1 (02 : Nkoumbala et Nfouerguier) ; Mougoué 01 ; Ngovaayang 1 (03) ; Nkoumbinzick (01) ; Bibia (01) ; Mélangue Mvog Esson (01) ; Madong 1 (02) ; Ngovayang 3 (02) ; Mbango Bulu (01) ; Mbango-Bittouer (02) ; Kaba (01) (20 x 8 500 000 FCFA = 170 000 000 F CFA)		3.1. Organiser dans chacun des 27 villages de la Commune des séances de sensibilisation sur l'importance, le processus de mise en place, l'adhésion et le fonctionnement des comités de gestion des points d'eau potable (27 x 200 000 F CFA = 5 400 000 F CFA)		4.1 Organiser dans chacun des 27 villages de la Commune des séances de sensibilisation sur l'hygiène et l'assainissement (27 x 200 000 F CFA = 5 400 000 F CFA)
1.2. Réhabiliter 01 puits aménagés à Bikalla (1 x 2 000 000 F CFA = 2 000 000 F CFA)		2.2 Construction d'une (01) adduction d'eau potable dans la ville de Lolodorf (1 x 200 000 000 F CFA = 200 000 000 F CFA)		3.2. Faciliter l'organisation des assemblées générales constitutives de 27 comités de gestion des points d'eau potable, soit 01 par village (27 x 200 000 F CFA = 5 700 000 F CFA)		
1.3. Réalisation des études de faisabilité pour la réhabilitation de 03 AEP - 01 à Ngovayang I - 01 à Bigbally - 01 à Bikoka-Bibondi (03 x 500 000 F CFA = 1 500 000 F CFA)				3.3. Appuyer la légalisation et la formalisation de la collaboration entre la Commune et les 27 comités de gestion des points d'eau potable (27 x 10 000 F CFA = 270 000 F CFA)		
Total estimatif						394 770 000 F CFA

Tableau 68 : Cadre logique du secteur l'énergie

Stratégie		Indicateurs par niveaux de la stratégie et Sources		Suppositions	Indicateurs et sources	
Niveaux	Formulations	Indicateurs	Sources		Indicateurs	Sources
Objectif spécifique	Promouvoir l'approvisionnement régulier de la Commune en énergie électrique	<ul style="list-style-type: none"> ‣ Niveau/taux d'accroissement de localités connectées au réseau électrique ‣ Niveau/taux de réduction de la fréquence des coupures électriques 	<ul style="list-style-type: none"> ‣ Rapports du MINEE ‣ Rapports des services communaux 	‣	‣	
Résultats (Axes stratégiques)	1. Les infrastructures électriques sont renouvelées	<ul style="list-style-type: none"> ‣ 09 transformateurs ‣ 50 poteaux ‣ 1,4 Km de basse tension 				
	2. La capacité d'opération du réseau existant est améliorée	<ul style="list-style-type: none"> ‣ 10 transformateurs ‣ 350 poteaux ‣ 15,5 Km de basse tension 				
	3. La couverture en réseau électrique est améliorée	<ul style="list-style-type: none"> ‣ 11 nouveaux villages électrifiés 				
Activités						
Pour R1		Pour R2			Pour R3	
<p>1.1. Faire le plaidoyer auprès du MINEE, FEICOM, MINEPAT, AER et PNDP pour le remplacement de 09 transformateurs, dont : 1 à Madong II ; 1 à Bikalla ; 1 à Mangouma ; 1 à Koumbinzick ; 1 à Mbango-Ngoumba ; 1 à Mbango-Bittouer ; 3 à Bikoka (01 x 250 000 F CFA = 250 000 F CFA)</p>		<p>2.1 Faire le plaidoyer auprès de AES-SONEL pour l'installation de 10 nouveaux transformateurs dans les localités déjà électrifiées, dont : 2 Bibia ; 1 Bingambo ; 2 Mougue ; 1 Mbikiliki ; 1 Mangouma ; 1 Ngovayang II ; 1 Ngovayang I ; 1 Bibondi (01 x 250 000 F CFA = 250 000 F CFA)</p>			<p>3.1. Faire le plaidoyer auprès de AES-SONEL et de l'Agence de l'Electrification Rurale (AER) pour la connexion des 11 villages non électrifiés au réseau électrique (02 x 250 000 F CFA = 500 000 F CFA)</p>	
<p>1.2. Faire le plaidoyer auprès de AES-SONEL pour le remplacement de 50 poteaux, dont : 20 à Bingambo ; 5 à Ngovayang II ; 4 à Koumbinzick ; 7 à Mbango-Bulu ; 8 à Bigbally ; 7 à Mbango-Bittouer ; 1 à Bikoka (01 x 250 000 F CFA = 250 000 F CFA)</p>		<p>2.2 Faire le plaidoyer auprès de AES-SONEL pour l'installation de 350 nouveaux poteaux dans les localités déjà électrifiées, dont : 20 à Bibia ; 100 à Bingambo ; 80 à Mougue ; 100 à Mbikiliki ; 30 à Mangouma ; 20 à Ngovayang II (01 x 250 000 F CFA = 250 000 F CFA)</p>				
<p>1.3. Faire le plaidoyer auprès de AES-SONEL pour la réhabilitation 14 Km de ligne électrique basse tension, dont : 0,8 à Bingambo ; 0,1 à Ngovayang II ; 0,5 à Mbango-Bulu (250 000 F CFA = 250 000 F CFA)</p>		<p>2.3. Faire le plaidoyer auprès de AES-SONEL pour la construction de 19,5 Km de ligne électrique basse tension dans les villages déjà électrifiés, dont : 2 à Bibia ; 4 à Sabally ; 1 à Bingambo ; 2 à Mougue ; 1 à Mbikiliki ; 1,5 à Mangouma ; 1 à Ngovayang II ; 4 à Ngovayang I ; 3 à Bibondi (01 x 250 000 F CFA = 250 000 F CFA)</p>				
Total estimatif					2 000 000 F CFA	

Tableau 69 : Cadre logique du secteur de l'éducation de base

Stratégie		Indicateurs par niveaux de la stratégie et Sources		Suppositions	Indicateurs et sources	
Niveaux	Formulations	Indicateurs	Sources		Indicateurs	Sources
Objectif spécifique	Promouvoir l'accès à une éducation de base de qualité	<ul style="list-style-type: none"> › Niveau/taux d'accroissement de la population justifiant d'un niveau d'études primaires › Niveau/taux d'accroissement des inscriptions dans les écoles primaires et maternelles › Niveau/taux de réussite aux examens de passage et officiels 	<ul style="list-style-type: none"> › Rapports du MINEDUB › Rapports des services communaux 	›	›	
Résultats (Axes stratégiques)	1. Le personnel enseignant est renforcé	› Actes d'affectation de 12 nouveaux enseignants	<ul style="list-style-type: none"> › Rapports du MINEDUB › Rapports des services communaux 			
	2. Les infrastructures éducatives existantes sont réhabilitées	› 17 salles de classe réhabilitées	<ul style="list-style-type: none"> › Rapports du MINEDUB › Rapports des services communaux 			
	3. De nouvelles infrastructures sont mises en place	› 14 salles de classe construites	<ul style="list-style-type: none"> › Rapports du MINEDUB › Rapports des services communaux 			
	4. Les établissements sanitaires sont dotés de logements pour enseignants	› 21 écoles dotées de logements pour enseignants	<ul style="list-style-type: none"> › Rapports du MINEDUB › Rapports des services communaux 	90		
	5. L'environnement des établissements scolaires est amélioré	<ul style="list-style-type: none"> › 13 points d'eau › 78 latrines › 88 bacs à ordures › 23 aires de reboisement › 23 clôtures 	<ul style="list-style-type: none"> › Rapports du MINEDUB › Rapports des services communaux 			
	6. L'offre locale en matière d'établissement d'enseignement primaire est améliorée	› Ecole de Mougué fonctionnelle	<ul style="list-style-type: none"> › Rapports du MINEDUB › Rapports des services communaux 			

Activités

Pour R1	Pour R2	Pour R3	Pour R4	Pour R5	Pour R6
<p>1.1. Faire un plaidoyer auprès du MINEDUB et des autorités compétentes pour l'affectation de 62 enseignants dans les écoles de la Commune (Voir détail dans le tableau 39) :</p> <p>(1 x 500 000 F CFA = 500 000 F CFA)</p>	<p>2.1 Faire un plaidoyer auprès du MINEDUB et des autorités compétentes pour la réfection de 51 salles de classe (Voir détail dans le tableau 39)</p> <p>(1 x 500 000 F CFA = 500 000 F CFA)</p>	<p>3.1. Faire un plaidoyer auprès du MINEDUB et des autorités compétentes pour la construction de 67 salles de classe (Voir détail dans le tableau 39)</p> <p>(1 x 500 000 F CFA = 500 000 F CFA)</p>	<p>4.1 Faire un plaidoyer auprès du MINEDUB et des autorités compétentes pour la construction des logements d'enseignants dans les 14 écoles ci-après:</p> <ul style="list-style-type: none"> - Nkouampoer II (EP) - Nkouampoer I (EM) - Bingambo (EP) - Mbikiliki (E P) - Ngovayang II (EP) - Ngovayang I (EM) - Mangouma (E P) - Ngoyang (EP) - Koumbinzick (EP) - Bibia (EP) - Melangue Mvog Esson (EM) - Mbango-Bulu (EP) - Kaba-Mbango (EP) - Bibondi (EM) <p>(1 x 500 000 F CFA = 500 000 F CFA)</p>	<p>5.1. Faire un plaidoyer auprès du MINEDUB et des autorités compétentes pour la construction des écoles ci-après de 13 points d'eau, 78 latrines, 88 bacs à ordures, 23 aires de reboisement et 23 clôtures :</p> <ul style="list-style-type: none"> - Nkouampoer II (EP) - Nkouampoer I (EM) - Nkouampoer I (EP) - Bikalla (EM) - Bikalla (EP) - Bingambo (EP) - Mbikiliki (E P) - Ngovayang II (EP) - Ngovayang I (EM) - Ngovayang I (EP) - Madong I (EP) - Mill (EP) - Mangouma (E P) - Ngoyang (EP) - Koumbinzick (EP) - Bibia (EM)/Bibia (EP) - Melangue Mvog Esson (EM) - Mbango-Bulu (EM) - Mbango-Bulu (EP) - Bigbally (EM) - Bigbally (EP) - Kaba-Mbango (EP) - Bibondi (EM) <p>(1 x 500 000 F CFA = 500 000 F CFA)</p>	<p>(1 x 500 000 F CFA = 500 000 F CFA)</p>
Total estimatif				2 500 000 F CFA	

5.3. Coût estimatif du PCD

Le coût estimatif d'exécution du PCD conforme aux cadres logiques sectoriels est donné dans le tableau ci-dessous.

Tableau 70 : Coût estimatif du PCD

N°	Secteur	Coût prévisionnel
1.	Agriculture et développement rural	500 000
2.	Elevage, pêche et industries animales	500 000
3.	Développement urbain et de l'habitat	45 800 000
4.	Domaines, cadastre et affaires foncières	63 050 000
5.	Affaires sociales	12 900 000
6.	Jeunesse et éducation civique	6 950 500
7.	Sports et éducation physique	3 300 000
8.	Promotion de la femme et de la famille	42 350 500
9.	Postes et Télécommunications	2 000 000
10.	Forêts et faune	11 900 000
11.	Environnement, protection de la nature et développement durable	12 650 000
12.	Communication	26 000 000
13.	Arts et culture	20 050 000
14.	Tourisme et loisirs	10 300 000
15.	Emploi et formation professionnelle	3 550 000
16.	Travail et sécurité sociale	1 100 000
17.	Petites et moyennes entreprises, économie sociale et artisanat	5 700 000
18.	Industries, mines et développement technologique	20 000 000
19.	Commerce	151 000 000
20.	Transport	1 500 000
21.	Administration territoriale, sécurité publique et maintien de l'ordre	8 000 000
22.	Enseignements secondaires	2 000 000
23.	Recherche scientifique et innovation	2 500 000
24.	Enseignement supérieur	1 050 000
25.	Travaux publics	6 670 000
26.	Santé publique	3 000 000
27.	Eau	394 770 000
27.	Energie	2 000 000
28.	Education de base	2 500 000
TOTAL		914 591 000

5.4. Synthèse des projets prioritaires

Le tableau ci-après, présente les différents projets identifiés par les populations comme prioritaires pour leur communauté respective. Dans ce tableau, l'ordre des villages suit le classement des villages prioritaires décidé par l'exécutif municipal lors de l'atelier de programmation. Cet ordre sera celui à suivre dans l'exécution du Plan d'Investissement Annuel (PIA) et le Cadre des dépenses à Moyens Termes (CDMT).

Tableau 71 : Synthèse des microprojets prioritaires identifiés par les populations⁴

N°	Localité	Projets Coûts	Rang des projets sociaux					Rang des projets économiques			TOTAL	Projet prioritaire
			1 ^{ier}	2 ^{ème}	3 ^{ème}	4 ^{ème}	5 ^{ème}	1 ^{er}	2 ^{ème}	3 ^{ème}		
1.	Mangouma	Projets	Réhabilitation du réseau électrification du village (5 Km Monophasé)	Construction d'un forage équipé d'une PMH à "Plateau"	Construction d'un forage équipé d'une PMH à "Nkoul"	Construction d'un bloc de 06 latrines à l'école publique	Construction d'un foyer communautaire	EIE pour la valorisation du site touristique du Mont Mbanga	Appui à la mise en place d'une de 5000 poulets	Construction d'un marché périodique		Réhabilitation du réseau électrification du village (5 Km)
		Coûts	25 000 000	8 000 000	8 000 000	5 000 000	10 000 000	Non estimé	10 000 000	25 000 000	57 000 000	25 000 000
2.	Mbikiliki	Projets	Construction d'un forage équipé d'une PMH	Etude de faisabilité en vue de déterminer le coût d'électrification du village	Construire et équiper d'un bloc de deux (02) salles de classes pour l'EM	Construction du foyer communautaire	Création construction propharmacie	Appui pour l'acquisition des machines pour la transformation du manioc	EIE pour l'aménagement du site touristique de Mbikiliki	Acquisition d'une tronçonneuse		Construction d'un forage équipé d'une PMH
		Coûts	8 000 000	PM	20 000 000	20 000 000	2 500 000	10 000 000	PM	2 500 000	55 000 000	8 000 000
3.	Bingambo	Projets	Construction et équipement d'un bloc de deux (02) pour l'EM	Extension du réseau BT sur 800 m	Réhabilitation du forage équipé d'une PMH de l'EP	Forage équipé d'une PMH à Bimbvuri	Étude de faisabilité en vue de la construction d'un pont sur Bibia	Création d'une ferme de 5 000 poulets de chairs	Création pépinière de 10000 pieds de cacao	Semences de manioc amélioré aux GICs		Création d'une ferme de 5 000 de poulets de chairs
		Coûts	19 000 000	8 000 000	500 000	5 000 000	Non estimé	500 000	5 000 000	10 000 000	62 000 000	10 000 000
4.	Ngoyang	Projets	Electrification du village (7 km en réseau monophaasé)	Construire et équiper d'un bloc de deux (02) salles de classes pour l'EM	Construction d'un magasin agricole	Appui pour l'acquisition de 02 machines pour le manioc	construction d'un foyer communautaire	EIE pour la création d'une forêt communautaire	Création de 02 étangs piscicoles	Création d'une pépinière de cacao		Electrification du village (7 km en réseau monophaasé)
		Coûts	35 000 000	2 500 000	10 000 000	1 000 000	10 000 000	Non estimé	5 000 000	5 000 000	33 500 000	35 000 000
5.	Bibia	Projets	Extension du réseau électrique sur 2 Km	Construction d'un forage équipé d'une PMH au CSI	Approvisionnement du CS en médicament	Plaidoyer pour la création et construction d'une EP	Finition du foyer communautaire	Construction et équipement d'un centre multifonctionnel	Appui à la production de 5 000 poulets de chair	Appui pour l'acquisition de 02 moulins		Extension du réseau électrique sur 2 Km (BT monophasé)
		Coûts	10 000 000	8 000 000	5 000 000	Non estimé	2 500 000	25 000 000	10 000 000	1 000 000	56 500 000	10 000 000
6.	Bibondi	Projets	Construction équipement de 02 salles de classes pour l'EM	Extension du réseau électrique (4 Km de BT monophasé)	Fournitures équipements médicaments au CSI	Construction de la maison d'astreinte pour l'infirmier	Aménagement de la piste forestière de Nfangla	Relance de l'exploitation de la forêt communautaire	Création d'une pépinière de cacao (10 000 pieds)	Création et construction d'un marché périodique à Bibondi		Construire et équiper de 02 salles de classes pour l'EM
		Coûts	19 000 000	40 000 000	10 000 000	10 000 000	20 000 000	2 500 000	10 000 000	30 000 000	96 500 000	19 000 000

⁴ Les projets économiques seront portés par la Commune et ses partenaires avec la main d'œuvre local

N°	Localité	Projets Coûts	Rang des projets sociaux					Rang des projets économiques			TOTAL	Projet prioritaire
			1 ^{ier}	2 ^{ème}	3 ^{ème}	4 ^{ème}	5 ^{ème}	1 ^{ier}	2 ^{ème}	3 ^{ème}		
7.	Kaba	Intitulés	Electrification du village 3 Km (Réseau BT triphasé)	Appui à la prise en charge scolaire et sanitaire des orphelins du village (15)	Construction d'un foyer communautaire	Construction d'un forage équipé d'une PMH Centre	Plaidoyer pour la création et la construction d'une EM	Appui à la mise en place d'un élevage pour 1000 porcelets/an	Appui à la valorisation des bas fonds par la riziculture	Appui à la valorisation des produits forestiers non ligneux		Electrification du village 3 Km (Réseau BT triphasé)
		Coûts	30 000 000	Non estimé	10 000 000	8 000 000	2 500 000	10 000 000	15 000 000	2 500 000	80 000 000	30 000 000
8.	Nkoampoer 2	Projets	Etude de faisabilité en vue de lélectrification du village	Reprofilage de l'axe Madong I - Nkoampoer (14 Km)	Construction d'un forage équipé d'une PMH	Organisation d'une campagne de depistage des maladies oculaires	Construction d'un marché périodique à Nkoampoer	Construction d'un magasin agricole à Nkoampoer 2	Création d'un champ semencier de 1 ha de manioc amélioré	Appui pour l'acquisition de 02 moulins		Etude de faisabilité en vue de lélectrification du village
		Coûts	2 500 000	50 000 000	8 000 000	Non estimé	8 000 000	10 000 000	5 000 000	1 000 000	34 500 000	2 500 000
9.	Ngovayang 1	Projets	Reprofilage de la route	Construction équipé d'une PMH	Extension du réseau électrique au village Ngovayang 1 (6 Km monophasé)	Construction et équipement de 02 classes au CETIC	Création et construction d'une école primaire	Appui à la production de 10 000 poulets de chairs	Création d'une pépinière de Cacao de 10000 pieds	Construction d'un marché périodique		Construction d'un forage équipé d'une PMH
		Coûts	Réalisé	8 000 000	30 000 000	19 000 000	Non estimé	10 000 000	5 000 000	20 000 000	92 000 000	8 000 000
10.	Sabally	Projets	Electrification du village (4Km de MTmonophasé)	Construction d'un forage équipé d'une PMH à Yembvuer	Construction d'un forage équipé d'une PMau quartier Bimbvuri	Construction d'un foyer communautaire	Appui pour l'acquisition d'une grue manuelle d'extraction pour le sable	Mise en place d'une bande de 5 000 poulets	Relancer les activités de la ferme de multiplication de Sabally	Appui pour l'acquisition de 02 moulins		Mise en place d'une bande de 5 000 poulets de chairs
		Coûts	40 000 000	8 000 000	8 000 000	1 000 000	Non estimé	10 000 000	Non estimé	1 000 000	28 000 000	10 000 000
11.	Bigbally	Intitulés	Construction équipement de 02 salles pour l'EM	Dévis pour la réfection de l'AEP de Massapkwa	Réparation du forage de Massapkwa	Construction d'une propharmacie	Construction d'un foyer communautaire	Création d'une pépinière d'hévéaculture de 10000 pieds	Appui à la création d'une ferme porcicole	Appui pour l'octroi d'1 tronçonneuse		Création d'01pépinière d'hévéa de 10000 pieds
		Coûts	19 000 000	500 000	450 000	5 000 000	5 000 000	5 000 000	10 000 000	1 000 000	55 450 000	15 000 000
12.	Bikalla	Intitulés	Installation d'un nouveau transformateur	Construction équipement de 02 classes à l'EP	Construction d'un forage équipé d'une PM au Quartier 6	Réparation du forage équipé d'une PM de Bikalla 5	Appui pour l'Octroi des cartes d'invalidités aux vieillards et personnes vulnérables	Création d'un champ semencier de manioc d'1 Ha	Création et construction d'1 Ha d'étangs piscicoles	Construction d'un magasin agricole		Installation d'un nouveau transformateur
		Coûts	5 000 000	19 000 000	8 000 000	500 000	Non estimé	5 000 000	5 000 000	10 000 000	52 500 000	5 000 000

N°	Localité	Projets Coûts	Rang des projets sociaux					Rang des projets économiques			TOTAL	Projet prioritaire
			1 ^{ier}	2 ^{ème}	3 ^{ème}	4 ^{ème}	5 ^{ème}	1 ^{ier}	2 ^{ème}	3 ^{ème}		
13.	Nkoampoer 1	Intitulés	Etude de faisabilité en vue de l'électrification du village Nkoampoer 1	Approvisionnement du CSI en médicament	Construction du CES de Nkoampoer 1	Construction d'un bloc de 04 latrines à l'école publique	Construction de 01 forage équipé d'une PM	Création d'une pépinière de cacao de la nouvelle variété	Construction d'un magasin agricole	Construction d'un marché périodique		Etude de faisabilité en vue de l'électrification du village Nkoampoer 1
		Coûts	2 500 000	5 000 000	Non estimé	5 000 000	8 000 000	5 000 000	10 000 000	Non estimé	32 500 000	2 500 000
14.	Ngovayang 3	Projets	Electrification du village (6 Km réseau monophasé)	Construction d'un forage équipé d'une PMH à l'école publique de Ngovayang 3	Construction et équipement d'un bloc de 02 salles de classes pour l'EM	EIE en vue du reprofilage de l'axe Ngovayang 3 Bibia (22Km)	construction d'un foyer communautaire	Création d'une pépinière de cacao de 10000 pieds	Construction d'un marché périodique	Appui pour l'acquisition des produits phytosanitaires pour le cacao		Création d'une pépinière de cacao de 10000 pieds
		Coûts	30 000 000	8 000 000	19 000 000	10 000 000	10 000 000	5 000 000	10 000 000	5 000 000	77 000 000	5 000 000
15.	Melangue Mvog Esson	Projets	Etude de faisabilité en vue de l'électrification du village	Construction d'un forage équipé d'une PMH au Hameau 1	Construction d'un forage équipé d'une PMH au Hameau 2	Création d'une pharmacie	EIE en vue du reprofilage de l'axe Lolodorf-Centre Mekalat (21 Km)	Création d'une pépinière de cacao (10 000 pieds)	Appui pour l'acquisition de 01 tronçonneuse au village	Construction d'un magasin agricole		Création d'une pépinière de cacao (10 000 pieds)
		Coûts	2 500 000	8 000 000	8 000 000	2 500 000	10 000 000	5 000 000	5 000 000	10 000 000	44 700 000	5 000 000
16.	Ngovayang 2	Intitulés	Extension du réseau électrique à Ngovayang 2 (3 Km de monophasé)	Reprofilage de la route	Construction équipement d'une pharmacie	Réparation du forage équipé d'une PMH de l'école publique de Ngovayang 2	Appui pour l'acquisition de 02 machines pour la transformation du manioc	Construction et équipement d'un magasin agricole	Appui à la création d'une ferme porcine de multiplication	Appui à l'exploitation des PFNLs		Extension du réseau électrique à Ngovayang 2 (3 Km de réseau monophasé)
		Coûts	15 000 000	Réalisé	10 000 000	500 000	1 000 000	20 000 000	12 500 000	2 500 000	46 500 000	30 000 000
17.	Koumbinzi ck	Intitulés	Construction d'un bloc de 02 salles de classe pour l'EM	Construction d'un forage équipé d'une PMH dans le quartier Koumbinzi Sud	Construction d'un forage équipé d'une PMH à l'école publique de Koumbinzi	Appui à la construction du foyer communautaire	Étude de faisabilité en vue du reprofilage de la route	Création d'une pépinière de cacao dans le village (10 000 pieds)	Création et aménagement de 1 ha d'étangs piscicoles	Appui pour l'acquisition de 02 moulins		Construction d'un bloc de 02 salles de classe pour l'EM
		Coûts	18 000 000	8 000 000	8 000 000	7 500 000	10 000 000	10 000 000	5 000 000	1 000 000	54 500 000	18 000 000

N°	Localité	Projets Coûts	Rang des projets sociaux					Rang des projets économiques			TOTAL	Projet prioritaire
			1 ^{ier}	2 ^{ème}	3 ^{ème}	4 ^{ème}	5 ^{ème}	1 ^{ier}	2 ^{ème}	3 ^{ème}		
18.	Bikoka	Intitulés	Changer 02 transformateurs et installer 01 nouveau	Étude de faisabilité en vue de la réhabilitation de la station SCAN WATER	Construction équipement de 02 salles de classe pour l'école maternelle de Bikoka 2	Construction équipement de 02 salles de classe au CES de Bikoka	Réparation du puits aménagé de l'école publique de Bikoka I	Réalisation des études en vue de la relance de l'exploitation de la forêt communautaire	Création d'une pépinière de cacao (10 000 pieds)	Création d'un champ semencier d'1 Ha de manioc amélioré		Changer 02 transformateurs et installer 01 nouveau
		Coûts	30 000 000	Non estimé	18 000 000	18 000 000	500 000	10 000 000	10 000 000	1 000 000	77 500 000	30 000 000
19.	Mougue	Projets	Étude de faisabilité en vue de l'électrification du village Mougue	Reprofilage de la route	Construction d'une pharmacie	Construction équipement de 02 classes à l'EP	Appui pour l'octroi de 25 cartes d'invalidités pour les handicapés	Construction et équipement d'une maison du paysan	Création d'une pépinière de 10 000 pieds de cacao	Acquisition de 02 machines		Étude de faisabilité en vue de l'électrification du village Mougue
		Coûts	2 500 000	Réalisé	2 500 000	19 000 000	Non estimé	20 000 000	5 000 000	1 000 000	47 500 000	2 500 000
20.	Mbango-Bittouer	Intitulés	Installation d'un nouveau transformateur	Construction d'un forage équipé d'une PMH au quartier Nord	Réfection du forage équipé d'une PMH implanté à la chefferie	Construction équipement de 02 salles de classes pour l'école maternelle	Construction d'un foyer social	Etude faisabilité en vue de la relance de l'exploitation de la forêt communautaire	Appui à la valorisation des bas fonds du village : Acquisition d'1 motopompe	Appui pour l'acquisition de d'une tronçonneuse		Etude faisabilité en vue de la relance de l'exploitation de la forêt communautaire
		Coûts	5 000 000	8 000 000	500 000	19 000 000	10 000 000	10 000 000	10 000 000	1 000 000	53 500 000	10 000 000
21.	Mbango-Ngoumba	Intitulés	Construction d'un foyer communautaire	étude de faisabilité en vue du reboisement de la forêt communautaire	Aménagement de la source au sud du village	Aménagement de la source au nord du village	Création d'un poste d'état civil	Construction aménagement de 01 ha d'étang piscicole	Etude de la création d'un marché périodique au carrefour Mbango	Appui pour l'acquisition de d'une tronçonneuse		Construction aménagement de 01 ha d'étang piscicole
		Coûts	10 000 000	Non estimé	750 000	750 000	Non estimé	5 000 000	2 000 000	1 200 000	22 700 000	10 000 000
22.	Mbango-Bulu	Intitulés	Plaidoyer pour la création et la construction d'un CSI couvrant de Koumbinzick à Kaba	Construction et équipement d'un forage équipé d'une PMH	Construction d'un foyer communautaire	Réfection du forage équipé d'une PMH à l'EPC	Construction d'un magasin agricole	Appui pour l'acquisition d'une tronçonneuse	Création et aménagement d'1 Ha d'étangs piscicoles	Réfection du réseau électrique sur 01 Km		Plaidoyer pour la création et la construction d'un CSI couvrant de Koumbinzick à Kaba
		Coûts	1 500 000	19 000 000	10 000 000	2 500 000	10 000 000	1 200 000	5 000 000	5 000 000	52 700 000	1 500 000

N°	Localité	Projets Coûts	Rang des projets sociaux					Rang des projets économiques			TOTAL	Projet prioritaire
			1 ^{ier}	2 ^{ème}	3 ^{ème}	4 ^{ème}	5 ^{ème}	1 ^{ier}	2 ^{ème}	3 ^{ème}		
23.	Mill	Projets	Construction d'un bloc de 02 salles de classes pour l'EP de Mill	Electrification du village Mill (3 Km en monophasé)	Appui à la prise en charge de 10 veuves, 11 orphelins)	Plaidoyer pour le recrutement de 02 maîtres à l'EP	Construction d'une propharmacie	Appui pour l'aquisition d'un Moulin pour la transformation du manioc	Appui à la production de 10000 poulets	Construction d'un magasin agricole		Construction d'un bloc de 02 salles de classes pour l'EP de Mill
		Coûts	19 000 000	30 000 000	10 000 000	100 000	2 500 000	750 000	5 000 000	10 000 000	77 350 000	19 000 000
24.	Mvilé	Projets	Etude de faisabilité en vue de l'électrification du village	Étude de faisabilité en vue du reprofilage de la route	Création et construction d'une école maternelle	Création et construction d'une propharmacie	Appui pour l'aquisition de 02 moulins	Création d'une pépinière de Cacao (10 000 pieds)	Construction des étangs piscicoles	Construction d'un magasin agricole		Etude de faisabilité en vue de l'électrification du village
		Coûts	2 500 000	2 000 000	19 000 000	2 500 000	1 000 000	5 000 000	5 000 000	10 000 000	47 000 000	2 500 000
25.	Madong 1	Intitulés	EIE en vue de l'électrification du village Madong 1	Construction d'un forage équipé d'une PMH au quartier Eloum	Construction d'un magasin agricole	Construction d'un forage équipé d'une PMH à Ekoumbitié	Création et construction d'une propharmacie	EIE en vue de la réfection et réouverture du marché périodique de Madong 1	Appui à la production de 10 000 poulets de chairs par an	Appui à l'acquisition des produits phytosanitaires pour le cacao		Construction d'un forage équipé d'une PMH au quartier Eloum
		Coûts	En cours	8 000 000	20 000 000	8 000 000	2 500 000	2 000 000	5 000 000	5 000 000	50 500 000	8 000 000
26.	Madong 2	Intitulés	Remplacement du transformateur	Construction d'un forage équipé d'une PMH	Construction et équipement de 02 classes à l'EM	Construction d'une propharmacie	Construction d'un foyer communautaire	Création d'une pépinière de palmier à huile	Construction et aménagement d'étangs piscicoles	Construction d'un magasin agricole		Remplacement du transformateur
		Coûts	5 000 000	8 000 000	19 000 000	2 500 000	10 000 000	5 000 000	5 000 000	10 000 000	59 500 000	5 000 000
27.	Bikoui	Projets	EIE en vue du reprofilage du Centre – Anzambe(21 Km)	Construction équipement des ateliers au Lycée technique : Maçonnerie	Création et construction de l'école maternelle de Bikoui	EIE pour la réhabilitation du réseau électrique du village	Délimitation territoriale avec Mélangué Mvog-Esson	Création d'un parc à bois de 2 ha	Appui à la création d'une pépinière d'hévéa	Création d'une pépinière de 10000 pieds de cacao		Création d'un parc à bois de 02 ha
		Coûts	2 500 000	20 000 000	19 000 000	1 000 000	Non estimé	10 000 000	5 000 000	5 000 000	90 000 000	10 000 000
28.	Espace urbain	Projets	Construction d'une adduction d'eau potable	Elaboration d'un plan d'urbanisation	Organisation d'une foire culturelle et commerciale biennale	Extension de la voirie urbaine	Organisation avec le MIRAP de 02 ventes promotionnel/an	Construction d'1 hangar et 06 boutiques au centre commercial	Acquisition d'une réserve foncière communale	Création d'une pépinière de cacao		Construction d'1 adduction d'eau potable dans la ville de Lolodorf
		Coûts	220 000 000	50 000 000	Non estimé	Non estimé	2 000 000	30 000 000	50 000 000	5 000 000	329 000 000	220 000 000

5.5. Développement de l'économie locale

5.5.1. Situation de référence

Très peu compétitive, l'économie locale est essentiellement bâtie autour des activités de production, du commerce et des services. Ces activités sont à majorité informelles et caractérisées par la précarité des emplois (absence de contrat, pas de sécurité sociale...) et l'incivisme fiscal des opérateurs dont la plupart ne se résolvent pas spontanément à payer leurs impôts et taxes. De plus, l'économie locale est fortement entravée par les fréquentes et longues coupures de courant.

5.5.2. Possibilités de création d'emplois et de richesses dans la Commune

Le tableau ci-après présente les possibilités de création d'emploi et de richesse dans les principaux de l'économie locale de la Commune de Lolodorf.

Tableau 72 : Possibilités de création d'emploi et de richesse dans la Commune de Lolodorf

Secteur	Potentialités/ Atouts	Axes stratégiques	Activité génératrice de revenus possible	Possibilités d'emploi
Agriculture	<ul style="list-style-type: none"> -Secteur à haute intensité de main d'œuvre (HIMO). -Présence des programmes/projets (PNVRA, PNDRT, Projet maïs, SODECAO,...) -Disponibilité et relatives fertilité des sols. -Bas-fonds propices à la culture des produits vivriers, maraichers et de raphia. 	<ol style="list-style-type: none"> 1. Organiser les producteurs en groupes viables et dynamiques 2. Augmenter les rendements agricoles 3. Promouvoir la transformation et la commercialisation des produits agricoles 4. Construire et aménager des infrastructures 	<ul style="list-style-type: none"> -construction de magasins de stockage des produits vivriers et aménagement des pistes agricoles -création des unités de transformation des produits agricoles -création des pépinières -création de nouvelles plantations des produits vivriers, de rentes et pérennes 	<ul style="list-style-type: none"> - Cadres - Agents de maîtrise - Ouvriers -Distributeurs
Elevage, Pêche et Industries Animales	<ul style="list-style-type: none"> -Abondance de la verdure (fourrage) -Disponibilité des terres pour parcours -Marécage exploitable pour l'élevage de certains poissons à l'instar des silures, -Cours d'eau régulier (Lokoundjé, Mougué...) 	<ol style="list-style-type: none"> 1. Promouvoir, et vulgariser les atouts du secteur 2. Organiser les producteurs 3. Former les producteurs 4. Accompagner et appuyer les producteurs 	<ul style="list-style-type: none"> - création des unités des fermes et des étangs piscicoles -Achats et reventes des produits d'élevage 	<ul style="list-style-type: none"> - Cadres - Agents de maîtrise - Ouvriers -Distributeurs
Exploitation forestière	<ul style="list-style-type: none"> - 02 UFA (UFA 00.001 ; 18 170 ha de forêt et 'UFA 09-027 ; 4 000 ha de forêt à Lolodorf.) -02 forêts communautaires à Bikoka-Bibondi et à Mbango. 	<ol style="list-style-type: none"> 1. Faciliter le versement des RFA aux communautés bénéficiaires 2. Relancer le processus d'exploitation des forêts communautaires de Bibondi-Bikoka et de Mbango 	<ul style="list-style-type: none"> -Exploitation des PFNL -Valorisation des rejets de l'exploitation forestière 	<ul style="list-style-type: none"> - Cadres - Agents de maîtrise - Ouvriers
Transport	<ul style="list-style-type: none"> - Route bitumée menant à la capitale nationale (Yaoundé) - Proximité relative de la ville de Lolodorf entre deux grandes villes Kribi et Ebolowa. - Existence d'une gare routière 	<ul style="list-style-type: none"> - Le réseau routier local est bien entretenu - Les véhicules et personnels de transport sont en règle - Organiser des mutuelles des transporteurs 	<ul style="list-style-type: none"> - Mécanique autos - vente des pièces détachées - laveries - Moto taxis - Taxis brousses - Transport urbain et interurbain 	<ul style="list-style-type: none"> - cadres -agents de maîtrise -ouvriers
Artisanat, tourisme et culture	<ul style="list-style-type: none"> - Présence de nombreux corps de métiers - Possibilité de valorisation du bambou de chine en produits artisanaux (Lits, Chaises, Tabourets, Tables etc...). - Présence de nombreux sites touristiques (Grotte, Villages pygmées, Fôret). 	<ul style="list-style-type: none"> - Développement modernisation et expansion de l'artisanat - encadrement des professionnels de ces trois secteurs. - Développement et expansion des PME - Création des infrastructures d'accompagnement 	<ul style="list-style-type: none"> - Hôteliers, restaurateurs - artisans. - création des PME/PMI (secteur des assurances, prestation de services, établissements de services après vente, secrétariats bureautique, cybercafés ... 	<ul style="list-style-type: none"> - l'hôtellerie, l'artisanat, la restauration, PME/PMI - cadres -agents de maîtrise -ouvriers

5.6. Récapitulatif de la prise en compte de la petite enfance

Dans la Commune de Lolodorf, les prestations destinées spécifiquement à la petite enfance sont développées dans le cadre des secteurs :

- de la santé à travers le programme élargi de vaccination
- de l'éducation de base à travers les programmes scolaires primaires et maternels. Il convient toutefois de noter que la plupart des établissements d'enseignement maternel manquent d'infrastructures (salles de classe, aires de jeu...), rendant ainsi la qualité de service d'encadrement de la petite enfance plutôt médiocre.

Le tableau ci-après présente une synthèse des différents aspects et thèmes relatifs à la petite enfance abordée lors des différents diagnostics.

Tableau 73 : Synthèse de la prise en compte de la petite enfance

N°	Thèmes	Etats des lieux	Objectifs généraux	Activités à mener	Responsables/ Partenaires
1.	Enregistrement des naissances	<ul style="list-style-type: none"> - Régulier dans les villages Bantous - Eloignement des centres d'état civil de certains villages - Campagnes d'enregistrement irrégulières dans les villages Bantous 	Amélioration du système d'identification des enfants	<ul style="list-style-type: none"> - Equiper les centres de santé existants en matériels de bureau - Construire et équiper un centre d'état civil sur l'axe de Melangue Mvog Esson - Doter les sages femmes dans les villages pygmées des carnets pour l'enregistrement des naissances - Primer les sages femmes pour chaque naissance déclarée 	Communes MINAS PNDP ONG ...
2.	Enfants en privation de Liberté	Aucun cas signalé dans la Commune lors des différents diagnostics	Renforcement du cadre juridique et institutionnel de protection de l'enfant	<ul style="list-style-type: none"> - Organiser des réunions de sensibilisation des populations sur les droits à la liberté des enfants - Encourager les populations à dénoncer tous les cas de violations des droits des enfants 	Communes MINAS ONG ...
3.	Enfants exploités ou abusés	<ul style="list-style-type: none"> - Aucun cas signalé dans les villages Bantous et Pygmées - Phénomène d'enfants dans la rue observé dans l'espace urbain 	Amélioration du système de réhabilitation des enfants victimes de violences, d'exploitation, d'abus et de discrimination	<ul style="list-style-type: none"> - Organiser des réunions de sensibilisation des populations sur les méfaits du phénomène d'enfants dans la rue - Appuyer l'insertion scolaire des 25 enfants dans la rue identifiés dans l'espace urbain 	Communes MINAS ONG ...
4.	Enfants malnutris	<ul style="list-style-type: none"> - Faible taux de cas de malnutrition signalés dans CSI et hôpitaux de la Commune - Absence de programme spécifique de sensibilisation sur la nutrition des enfants - Allaitement maternel très encrés dans les mœurs locales 	Faciliter l'accès à une alimentation équilibrée des enfants (éducation et appuis)	<ul style="list-style-type: none"> - Organiser dans les villages de la Commune de sensibilisation sur les PTME, la nutrition infantiles et la vaccination des enfants et des mères 	Commune MINSANTE ONG
5.	Enfants et vaccination	<ul style="list-style-type: none"> - Mise en œuvre des PEV effective dans les hôpitaux et CSI de la Commune - Couverture partiel des villages pygmées 	Renforcement du PEV dans la Commune de Lolodorf	<ul style="list-style-type: none"> - Organiser dans les villages de la Commune de sensibilisation sur les PTME, la nutrition infantiles et la vaccination des enfants et des mères - Renforcer les CSI et des hôpitaux en personnel en matériel roulant et produit de vaccinations (Cf. cadre logique santé) 	Commune MINSANTE ONG

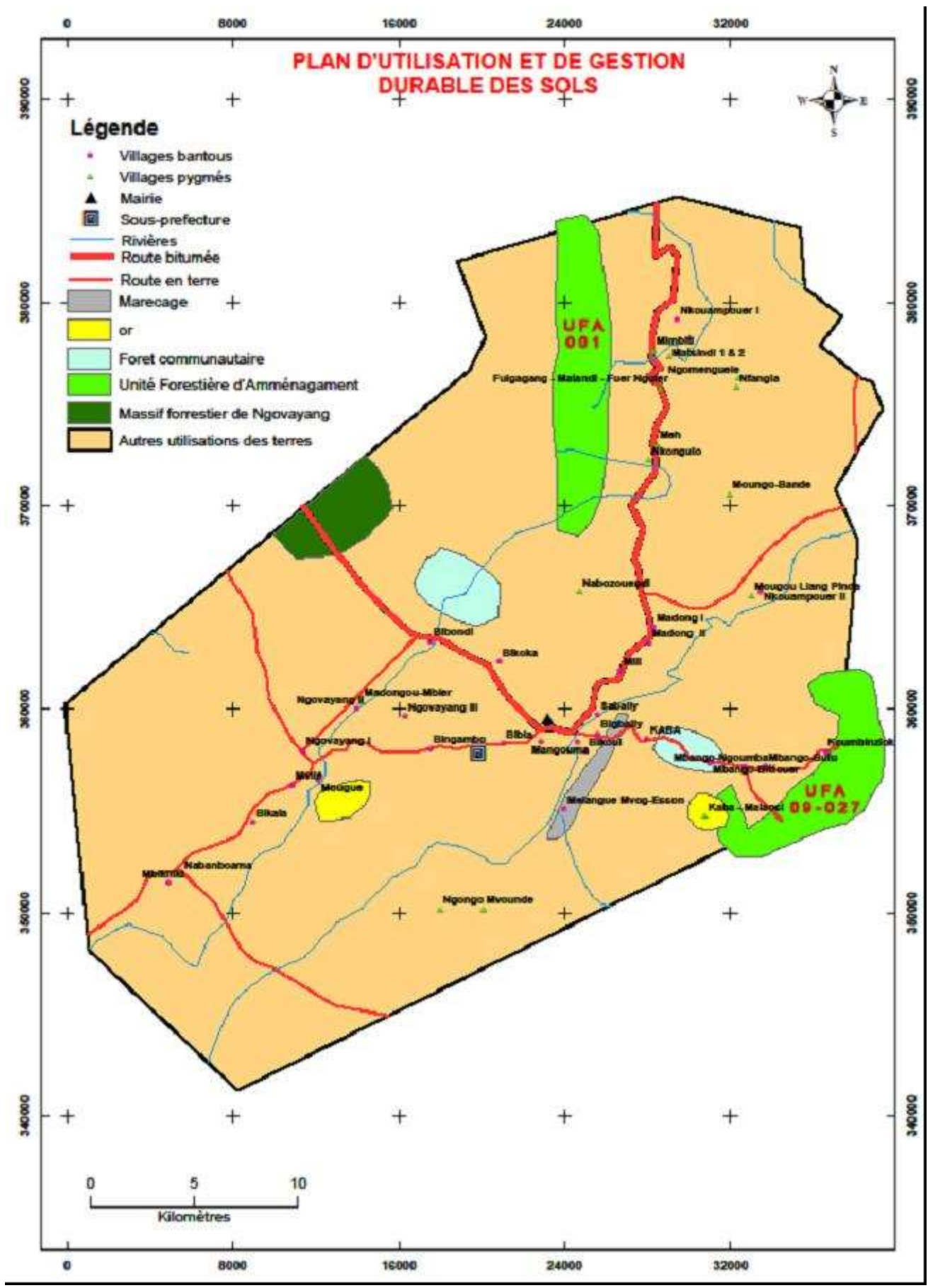
N°	Thèmes	Etats des lieux	Objectifs généraux	Activités à mener	Responsables/ Partenaires
6.	Enfants, eau, hygiène et assainissement	<ul style="list-style-type: none"> - Faible niveau d'accès à l'eau potable dans les villages bantous - Absence d'infrastructures d'accès à l'eau potable dans les villages pygmées - Insuffisance des ouvrages d'assainissement dans les écoles, hôpitaux - Commune bénéficiaire du PAEPA-MRU 	Promotion de l'accès à la santé, l'eau, l'hygiène et l'assainissement des petits enfants	<ul style="list-style-type: none"> - Améliorer l'accès à l'eau potable (Cf. cadre logique secteur Eau) - Construire des latrines dans les écoles primaires et maternelles de la Commune - Organiser des campagnes de sensibilisation sur le lavage des mains à l'eau et au savon 	Commune MINEE ONG
7.	Enfants victimes du VIH et sida	<ul style="list-style-type: none"> - Environ 5% des cas observé dans les hôpitaux et CSI de la Commune - Prise en charge sanitaire des enfants à l'hôpital de district - Insuffisance de sensibilisation dans les villages et hameaux pygmées - Insuffisance des médicaments 	Amélioration de la prise en charge des OEV	<ul style="list-style-type: none"> - Organiser des campagnes de sensibilisation dans les villages de la Commune - Fournir régulièrement les hôpitaux et CSI de la Commune en médicament pour la prise en charge des enfants victimes des de VIH SIDA 	Commune MINEE ONG
8.	Accès à l'éducation préscolaire de qualité	<ul style="list-style-type: none"> - 23 écoles maternelles créées dans la Commune - Seulement 07 écoles maternelles disposent des locaux construits - Insuffisances d'enseignants dans les écoles maternelles de la Commune - Difficultés d'accès à une éducation de base pour les enfants des villages pygmées 	Amélioration de l'accès à une éducation préscolaire de qualité	Cf Cadre logique éducation de base 103	Commune MINEDUB ONG ...

5.7. Esquisse du Plan d'utilisation et de gestion des terres de l'espace communal

Le tableau suivant présente la matrice diagnostic des ressources naturelles assorti d'une esquisse de PUGDT de l'espace communal.

Tableau 74 : Matrice diagnostic des ressources naturelles assorti d'une esquisse de PUGDT de l'espace communal

Ressources	Localisation	Potentiel	Utilisateurs/ utilisations	Contrôle	Mode de gestion	Tendances	Problèmes / contraintes	Actions à entreprendre
Massif forestier	Ngovayang	Non estimé	Populations riveraines	Aucun	Incontrôlé	Création de plantations vivrières et de cacao	Déforestation Agriculture Itinérante sur brûlis	Inventaire forestière du massif Délimitation des zones champêtres
UFA	<u>UFA 001</u> <u>UFA 09 -027</u>	18 170 Ha 4 000 Ha	SEFCO	MINFOF	Contrat avec le gouvernement	Déforestation et savanisation	Procédures d'accès à la RFA non maîtrisées par les communautés riveraines Non reboisement	Sensibilisation et formation des populations sur les procédures et calculs et de recouvrement des redevances forestières Reboisement des forêts exploitées
Forêt communautaire	Bikoka-Bibondi Mbango	12 000Ha 10 000Ha	Non exploité	MINFOF Populations (Comités de gestion)	Contrats avec des opérateurs économiques	Déforestation et savanisation	Plans simples de Gestion arrivés à expiration Mauvaise gestion administrative et financière Exploitation clandestine Laxisme et complicité des autorités	Etablissement des nouveaux plans simples de gestion Mise en place des bureaux représentatifs de la population (genre et âge) Développement des outils de gouvernance Renforcement des capacités des communautés en techniques de négociation
Marécages	Bigbally Mvog-Esson Sabally	Agriculture Pisciculture	Non exploité	Pas de contrôle	Non exploité	Envasement	Enclavement des sites marécageux	Vulgarisation du potentiel des marécages concernant l'agriculture et la pisciculture Désenclavement des zones de marécage
Or	Mbango Mvile Bikalla	Non estimé	Villageois	Pas de contrôle	Anarchique	Abandon du site	Eloignement et enclavement des sites Exploitation clandestine	Interpellation des autorités pour les modalités de mise en valeur des sites
Parcelles agricoles	Tout le territoire communal	Plusieurs variétés de cultures de rente et vivrières	Populations locales	Pas de contrôle	Mixte : traditionnel et semi-moderne	Baisse de rendement	Faible productivité de l'activité agricole Accès difficiles aux intrants et aux marchés Faible organisation des producteurs Enclavement des zones de production	Mise en place des coopératives agricoles Renforcement de l'encadrement agricole Aménagement des pistes rurales
Cours d'eau	Toute la commune	Pêche, irrigation	Populations locales	Pas de contrôle	Libre d'accès	Pollution des cours d'eau	Irrégularité de certains cours d'eau	Former les populations sur les techniques d'irrigations agricoles et en aquaculture
Fer	Massif de Ngovayang	Non estimé	Inexploité					



Carte 2: Esquisse de Plan d'Utilisation et de Gestion Durables des Terres

6. PROGRAMMATION

6.1. Cadre des Dépenses à Moyen Terme (CDMT)

Le tableau suivant présente le Cadre des Dépenses à Moyen Terme du PCD de la Commune de Lolodorf

Tableau 75 : Cadre des dépenses à moyens terme (CDMT)

Secteurs	Activités/actions retenues	Localité	Quantité	Année de réalisation			Coûts (x 1 000)	Partenaires/ Financement
				2014	2015	2016		
Eau	Construction d'une adduction d'eau potable (AEP)	Espace urbain de la Commune de Lolodorf	1				220 000	FEICOM Commune
	Construction des points d'eau potables (Forages équipés de Pompes à Motricité Humaine)	Ngovayang 1, Mbikiliki	02				101 500	FEICOM Commune PNDP BIP
		Mangouma, Bibia, Nkouampoer 1, Koumbinzick, Kaba	05					
		Sabally ,Bikoui, Madong 2, Madong 1, Melangue Mvog Esson,	05					
	Réhabilitation des points d'eau potable (forages/puits)	Bikalla 5, Bingambo (EP), Bigbally, , Mill, Ngovayang 2, Mbango BittouerMougue, Mbikiliki, Ngovayang I, Mbango-Bulu, Mbango-Bittouer	11				6 500	Commune
	Appui à la mise en place des Comités de Gestion des points d'eau potable	Tous les villages de la Commune	27				2 500	Commune
	Réalisation du devis pour la réhabilitation des AEP défectueux de la commune	Bigbally, Bibondi-Bikoka-Bibia, Ngovayang 1	1				1 000	Commune
Réhabilitation des AEP défectueux de la commune	Bigbally, Bibondi-Bikoka-Bibia, Ngovayang 1	1				PM	Commune MINEE	
Sous total secteur eau							331 500	
Energie	Etude de faisabilité pour l'électrification de 11 villages	Kaba, Ngoyang , Nkouampoer 2,	3				7 500	MINEE AER FEICOM PNDP
		Nkouampoer 1 , Mill, Mvilé, Ngovayang 2	4				10 000	
		Melangue Mvog Esson, Ngovayang 3, Ngovayang 1	4				10 000	
	Extension du réseau électrique dans les localités électrifiées de la Commune	Mangouma , Bibondi , Bingambo,	15 Km				75 000	
		Bibia (2Km) Ngovayang 2 (3 Km), Ngovayang 3						
	Installation des transformateurs	Bikalla,	06				5 000	
	Remplacement des transformateurs	Mbango-Bittouer, 3 à Bikoka					30 000	
Koumbinzick,								
Sous total secteur énergie							105 000	

Secteurs	Activités/actions retenues	Localité	Quantité	Année de réalisation			Coûts (x 1 000)	Partenaires/ Financement
				2014	2015	2016		
Santé	Plaidoyer pour l'affectation de 01 IDE et 01 Matrone	CSI de Nkouampoer I						Commune
	Plaidoyer pour l'affectation de 1 IDE	Hôpital confessionnel de Bibia						Commune
	plaidoyer pour l'affectation de 03 IDE et 05 IB	Hôpital de district de Lolodorf						Commune
	plaidoyer pour l'affectation de 01 AS	CSI de Bibondi						Commune
	Plaidoyer auprès du MINSANTE pour la création et la construction de 03 CSI	Mbango-Bulu, Bikalla, Nkouampoer 2						Commune
	Fournir 10 lits d'hospitalisation, 01 réfrigérateur et 01 moto	CSI de Nkouampoer I					5 000	BIP Commune
	Fournir 07 lits d'hospitalisation et 01 réfrigérateur	Hôpital privé de Bibia					2 400	BIP Commune
	Fournir 02 lits d'hospitalisation, 02 lits d'accouchement, 01 moto, 03 tables d'examen, 01 appareil de biochimie et 03 réfrigérateurs	Hôpital de district					10 000	BIP Commune
	Réhabilitation de 02 salles d'hospitalisation	CSI de Nkouampoer I					2 000	BIP Commune
	Construction 01 salle d'hospitalisation	CSI de Nkouampoer I					5 000	BIP Commune
	Construction 01 salle d'hospitalisation	Hôpital de district					8 000	BIP Commune
	Approvisionnement des centres de santé de l'arrondissement en médicament	Toutes les structures hospitalières de la Commune						BIP Commune
Sous total secteur santé				100			32 400	
Education de base	Faire un plaidoyer pour l'affectation des enseignants dans les écoles de la Commune de Lolodorf	1 à Bingambo (EP), 4 à Ngovayang I (EM), 1 à Ngovayang I (EP), 2 à Madong I (EP), 1 à Ngoyang (EP), 1 à Koumbinzick (EP), 1 à Mbango-Bulu (EM), 1 à Bibondi (EM)	12					PM Commune
	Réhabilitation des salles de classe	2 à Bikalla (EP), 2 à Mbikiliki (E P), 1 à Ngovayang I (EM), 1 à Madong I (EP), 1 à Mill (EP), 1 à Mangouma (E P), 3 à Ngoyang (EP), 2 à Bibia (EP), 2 à Mbango-Bulu (EP), 2 à Bigbally	17					Coût administratif Commune BIP
	Construction et équipement des blocs de 02 salles de classe	Bingambo (EM), Bibondi (EM), Bigbally (EM), Bikalla (EP), Mill	12					Coût administratif Commune BIP
Sous total secteur éducation de base							PM	

Secteurs	Activités/actions retenues	Localité	Quantité	Année de réalisation			Coûts (x 1 000)	Partenaires/Financement
				2014	2015	2016		
Enseignement secondaire	Plaidoyer auprès du MINESEC pour l'affectation des enseignants qualifiés dans les établissements secondaires de la Commune	4 Lycée de Lolodorf, 5 CES de Bikoka 4 CES de Bikalla 3 CETIC de Ngovayang 6 Lycée technique de Lolodorf					250	Commune
	Plaidoyer pour la construction des ateliers dans les établissements d'enseignement techniques :	<ul style="list-style-type: none"> ▸ Lycée technique de Lolodorf (04) : Maçonnerie ; Mécanique ; électricité/électricité; menuiserie ▸ CETIC de Ngovayang (04) : Maçonnerie ; Mécanique ; électricité/électricité; menuiserie 					250	BIP
	Plaidoyer pour la construction et l'équipement des salles de classes	<ul style="list-style-type: none"> ▸ CES de Mbango-Bulu : 02 blocs de 02 salles de classes ▸ CES de Bikoka : 02 blocs de 02 salles de classes ▸ CES de Bikalla : 02 blocs de 02 salles de classes ▸ CETIC de Ngovayang : 04 blocs de 02 salles de classes ▸ Lycée Technique de Lolodorf : 12 blocs de 02 salles de classes 					250	BIP
	Plaidoyer pour la construction des infrastructures d'assainissement dans les établissements d'enseignement secondaires de la Commune	<ul style="list-style-type: none"> ▸ CES de Mbango Bulu : 01 bloc de 06 latrines ▸ CES de Bikalla : 01 bloc de 06 latrines ▸ CETIC de Ngovayang : 01 bloc de 06 latrines 					250	BIP
Sous total secteur éducation secondaire							1 000	
Travaux Publics	Installer et équiper des comités de route villageois	Tous les villages de la Commune	27				13 500	Commune
	Augmenter le nombre de barrières de pluie	Nkouampoer 2, Melangue Mvog Esson, Ngovayang 3, Mougoué	04				PM	Commune
	Reprofilage des axes routiers	Madong – Nkouampoer II (16 Km), Koumbinzick – Mbango Bulu (08 Km), Bikoui – Melangue Mvog Essong					PM	BIP
	Réhabilitation de 03 ponts	<ul style="list-style-type: none"> - Bingambo – Ngovayang 3 - Bibondi – Ngovayang 2 - Koumbinzick-Mbango Bulu 						
Sous total secteur travaux publics							13 500	
Forêts et faunes	Organisation dans chaque village de la Commune des séances de sensibilisation sur les avantages de	Tous les villages de la Commune					(Cf. secteur agriculture)	Commune DD MINFOF/ Océan

Secteurs	Activités/actions retenues	Localité	Quantité	Année de réalisation			Coûts (x 1 000)	Partenaires/ Financement
				2014	2015	2016		
	l'agroforesterie							
	Organisation dans chaque village de la Commune des campagnes d'éducation environnementale	Tous les villages de la Commune						- Commune - DD MINFOF/ - Océan
	Création des forêts communautaires	Ngoyang – Madong, Koumbinzick, Mbikiliki et Nkoampoer 1	04				PM	- Commune - DD MINFOF/ - Océan
	Produire et distribuer des fiches synthèse présentant les étapes à suivre pour avoir accès à la RFA	Communautés riveraines de l'UFA 001	1 000				400 000	- Commune - DD MINFOF/ - Océan
	Faciliter l'évaluation, la restructuration et la redynamisation des comités de gestion des forêts communautaires	Bibondi-Bikoka ; Mbango (Mbango-Bittouer, kaba, Mbango-Bulu)	02					- Commune - DD MINFOF/ - Océan
	Recruter un consultant pour l'actualisation des plans simples de gestion des forêts communautaires	Bibondi-Bikoka , Mbango (Mbango-Bittouer, kaba, Mbango-Bulu)	01				20 000	- Commune - DD MINFOF/ - Océan
Sous total secteur forêts et faunes							30 400	
Agriculture	Plaidoyer auprès du MINADER pour inscription au BIP de la construction et l'équipement des locaux de la DAADER	Lolodorf (Espace urbain)					250	BIP
	Plaidoyer auprès du MINADER pour inscription au BIP de la construction, l'équipement et l'affectation du personnel de 08 postes agricoles dans la Commune de Lolodorf	<ul style="list-style-type: none"> ▷ 01 poste pour Nkoampoer 1 – 2 – Ngoyang ▷ 01 poste pour Madond 1 – 2 – Mill - Sabally ▷ 01 poste pour Bikoka – Bibondi - Bibia ▷ 01 poste pour Bigbally - Kaba – Mbango Bittouer ▷ 01 poste pour Mbango Ngoumba – Mbango Bulu – Nkoumbinzick ▷ 01 poste pour Bingambo – Melangue – Mougoué ▷ 01 poste pour Bikalla et Mvilé 01 poste pour Ngovayang 1 - 2 et 3 	08				250	BIP
	Faciliter la mise en place de 04 coopératives agricoles		08				2 000	- Commune - DD ADER/ - Océan
	Création d'une pépinière d'hévéaculture de 10000 pieds	Bigbally					15 000	- Commune - PNDP - DD ADER/ - Océan
	Création d'un champ semencier de manioc	Bikalla	01 ha				5 000	- Commune - IRAD

Secteurs	Activités/actions retenues	Localité	Quantité	Année de réalisation			Coûts (x 1 000)	Partenaires/Financement
				2014	2015	2016		
	Création d'une pépinière de cacao (10 000 pieds)	Melangue Mvog Esson					10 000	Commune PNDP IRAD
	Création d'une pépinière de cacao (10 000 pieds)	Koumbinzick					10 000	
	Construction et équipement d'un magasin agricole	Ngovayang 2					20 000	
	Construction et équipement d'une maison du paysan	Mougue	04				20 000	
Sous total secteur agriculture							95 000	
Elevage	Faciliter la mise en place de 04 coopératives d'élevage		04				2 000	Commune PNDP MINEPIA
	Plaidoyer pour la réouverture de la station aquacole de Lolodorf	Espace urbain	01				Coût administratif	Commune MINEPIA
	Appui à la production de 5 000 de poulets de chairs	Bingambo					10 000 000	Commune MINEPIA
	Appui à la création Production de 5 000 poulets de chairs	Mbikiliki,					10 000	Commune PNDP MINEPIA
	Appui à la création de 02 étangs piscicoles	Ngoyang,					5 000	DD EPIA/Océan
	Appui à la production de 5 000 poulets de chair	Bibia					10 000	Commune PNDP MINEPIA
	Appui à la mise en place d'un élevage pour 1000 porcelets/an	Kaba					10 000	Commune PNDP MINEPIA
	Appui à la création Production de 5 000 poulets de chairs	Sabally					10 000	Commune PNDP
	Construction aménagement d'un ha d'étang piscicole	Mbango Ngoumba					5 000	Commune
Sous total Elevage							62 500	
Habitaat et Développement urbain	Réalisation du plan Sommaire d'Urbanisme de la ville de Lolodorf	Espace urbain communal	01				20 000	Commune PNDP DDHU
	Construction d'une auberge municipale						PM	Commune
Sous total secteur urbanisme et habitat							50 000	

Secteurs	Activités/actions retenues	Localité	Quantité	Année de réalisation			Coûts (x 1 000)	Partenaires/Financement
				2014	2015	2016		
Domaines, Cadastre et Affaires Foncières	Acquisition d'une réserve foncière urbaine et péri urbaine dans la commune	Espace urbain communal	01				20 000	Commune
Sous total secteur domaines, cadastre et affaires foncières							20 000	
Affaires sociales	Elaboration du fichier des personnes vulnérables à travers la commune		01				500 000	Commune MINAS
	Plaidoyer pour la création et la construction d'un centre social	Espace urbain	01				PM	Commune MINAS
	Organiser 02/an pour la formation et l'accompagnement des personnes vulnérables à la mise en œuvre des AGR		04				15 000	Commune MINAS PNDP
Sous total secteur affaires sociales							15 500	
Sport	Acquisition d'un terrain pour la construction d'un complexe multisport	Espace urbain	01				PM	Commune
Sous total secteur sport et éducation physique							PM	
Jeunesse et Education Civique	Faire un plaidoyer auprès du MINJEC pour la construction et l'équipement du centre multifonctionnel de promotion de la jeunesse dans la ville de Lolodorf	Espace urbain	01				PM	Commune MINJEC
Sous total secteur jeunesse et éducation civique							PM	
Promotion de la femme et de la famille	Acquisition d'un terrain pour la construction d'un centre de promotion de la femme et de la famille	Espace urbain	01				PM	Commune MINPROFF
	Organiser des séances de sensibilisation sur l'importance, la mise en place, et le fonctionnement des associations féminines	27 villages	27				PM	Commune MINPROFF
	Organiser des sessions de formation des femmes en genre, leadership féminin, mise en place et gestion des AGR	27 villages	27	1			10 000	Commune MINPROFF
Sous total secteur Promotion de la femme et de la famille							10 000	
Postes et télécommunications	Plaidoyer pour la construction d'un télécentre communautaire	Bikoui (Espace urbain)	01				PM	Commune MINPOSTEL
Sous total secteur postes et télécommunications							PM	
Environnement et développement durable	Négociation d'un partenariat avec la société HYSACAM pour la gestion des déchets communaux	Espace urbain communal	01				PM	Commune
Sous total secteur Environnement et développement durable							PM	

Secteurs	Activités/actions retenues	Localité	Quantité	Année de réalisation			Coûts (x 1 000)	Partenaires/ Financement
				2014	2015	2016		
Communication	Acquérir un émetteur de plus grande portée pour la radio communautaire	Espace urbain communal					10 000	Commune MINCOM
	Acquérir 02 plaques solaires pour la radio communautaire (pour l'antenne et pour le studio)	Espace urbain communal					16 000	Commune MINCOM
Sous total Communication							26 000	-
Tourisme et Loisirs	Elaboration du patrimoine touristique de la commune de Lolodorf		01				5 000	Commune DD MINTOUL
	Création d'un site internet pour la commune de Lolodorf	Institution communal	01				2 500	Commune
	Organiser 03 missions de sensibilisation des promoteurs des structures d'accueil sur les standards du MINTOUL	Espace urbain communal					PM	Commune DD MINTOUL
	Faire un plaidoyer auprès du MINTOUL pour la classification des structures d'accueil de la commune de Lolodorf	Espace urbain communal					PM	Commune
	Faire un plaidoyer auprès du MINTOUL pour la construction d'un musée communal à Lolodorf	Espace urbain communal					PM	Commune
Sous total secteur Tourisme et Loisirs							5 000	-
Arts et Culture	Elaboration du patrimoine culturel de la commune de Lolodorf						5 000	Commune MINAC
	Réhabilitation du foyer culturel de la ville de Lolodorf : travaux de maçonnerie, menuiserie, électricité, sonorisation, ameublement et équipement divers	Espace urbain communal					15 000	Commune MINAC
Sous total secteur Arts et Culture							20 000	-
Emploi et formation professionnelle	Plaidoirie pour la construction et l'équipement de 02 salles de classe à l'Ecole de formation des aides-soignants de Bibia	Espace urbain communal					PM	Commune
	Plaidoyer auprès du MINEFOP pour la réhabilitation de 10 salles de classe et l'équipement de la SAR de Lolodorf	Espace urbain communal		1				Commune
Sous total secteur emploi et formation professionnelle							PM	Commune
Travail et sécurité sociale	Organiser 06 séances (02/an) de sensibilisation des salariés en vue de la constitution des associations des travailleurs	Espace urbain communal					3 000	Commune MINTSS
	Organiser 06 séances (02/an) de sensibilisation des travailleurs sur leurs droits et devoirs	Espace urbain communal					3 000	Commune MINTSS
Sous total secteur Travail et sécurité sociale							6 000	-

Secteurs	Activités/actions retenues	Localité	Quantité	Année de réalisation			Coûts (x 1 000)	Partenaires/ Financement
				2014	2015	2016		
Petites et Moyennes Entreprises	Plaidoyer auprès d'AES SONEL et de l'AER pour l'amélioration de la fourniture d'électricité. (Cf. secteur de l'Eau et de l'Energie)						PM	Commune
	Plaidoyer auprès des opérateurs Orange, MTN et CAMTEL et de l'ART pour l'amélioration des réseaux téléphoniques à l'ensemble des villages de la commune (Cf. secteur des télécommunications)						PM	Commune
	Aménager les routes communales (Cf. secteur des travaux publics)							MINTP
	Elaboration du fichier des corps de métiers communaux	Espace urbain communal					500 000	Commune
	Organiser 03 ateliers de formation des membres des corps de métiers sur la mise en place et la gestion des petites et moyennes entreprises	Espace urbain communal	(01/an)				5 000	Commune MINPMEA
Sous total secteur Petites et Moyennes Entreprises							5 500	
Industries, Mines et Développement Technologique	Recruter un consultant selon les procédures en vigueur pour l'estimation du potentiel minier de la commune de Lolodorf						20 000	
	Création d'une carrière communale						PM	
Sous total secteur Industries, Mines et Développement Technologique							20 000	
Commerce	Extension du Centre commercial communal de 01 hangar et 06 boutiques	Espace urbain					30 000	
	Organisation avec le MIRAP de 02 ventes promotionnel/an	Espace urbain					6 000	
	Construction de 04 marchés périodiques	Carrefour Mbango – Bikalla – Bibondi – Mvilé					PM	
Sous total secteur Commerce							36 000	
Transports	Organiser de (04) campagnes de sensibilisation des chauffeurs et transporteurs sur l'importance des pièces administratives dans le cadre de l'activité de travail (02/an)	Espace urbain communal					PM	Commune DD MINTRANS /Océan
	Plaidoyer auprès des autorités compétentes afin que les contrôles routiers soient plus exigeants, rigoureux et moins fantaisistes						PM	Commune
Sous total secteur Transports							PM	

Secteurs	Activités/actions retenues	Localité	Quantité	Année de réalisation			Coûts (x 1 000)	Partenaires/ Financement
				2014	2015	2016		
Administration territoriale	Organiser (03) sessions de sensibilisation des personnels administratifs sur les dispositions du code de déontologie administrative (01/an)						PM	Sous-préfecture Commune
	Plaidoyer auprès des autorités compétentes afin que les administrations sectorielles locales soient dotées de bâtiments équipés à usage de bureau	Espace urbain communal					PM	Commune
	Plaidoyer auprès du MINATD en vue de la réouverture des Centres d'Etat Civil de Mbango et de Ngovayang, et la création de 01 Centre d'Etat Civil sur l'axe Lolodorf-Melangué-Mvog-Esson						PM	Commune
	Faire un plaidoyer auprès du MINATD en vue de la levée de la suspension de la création des chefferies traditionnelles						PM	Commune
Sous total secteur Administration territoriale							PM	
Recherche scientifique et innovation	Production et distribution de 2 500 fiches synthèse présentant les innovations scientifiques et technologiques capitalisables dans la commune						PM	IRAD Kribi Commune
	Faire un plaidoyer pour la remise en fonctionnement de la station aquacole de Lolodorf et de la ferme d'application de Sabally						PM	
	Créer des unités locales de multiplication de semences améliorées (champs semenciers de fruitiers et de cacaoyer, manioc)						PM	IRAD Kribi Commune PNDP
Sous-total secteur Recherche scientifique et innovation							PM	
Enseignement supérieur	Production et distribution de 2 500 exemplaires d'un catalogue d'information sur les universités et grandes écoles nationales et étrangères						1 000	Commune
	Octroi de 20 bourses d'études universitaires aux meilleur(e)s bacheliers/bachelières par an		20				10 000	Commune
Sous total secteur Enseignement supérieur							11 000	
Coût Total du CDMT								953 500 000

6.2. Cadre sommaire de gestion environnementale du CDMT

6.2.1. Cadre sommaire de gestion environnementale du CDMT

Au-delà de l'amélioration de la condition de vie des populations, les projets et activités planifiés dans le CDMT sont susceptibles de provoquer des impacts socio-économiques et environnementaux négatifs. Il est donc important d'analyser et de prendre en compte ces effets non souhaitables afin de mieux les maîtriser/atténuer et d'optimiser les impacts positifs.

6.2.2. Principaux impacts socio-environnementaux potentiels et mesures d'optimisation ou d'atténuation envisageables

Le tableau ci-après récapitule les impacts sociaux et environnementaux des projets planifiés dans le CDMT ainsi que les mesures d'optimisation des effets positifs et d'atténuation des effets négatifs.

Tableau 76 : Impacts socio-environnementaux potentiels et mesures d'optimisation et d'atténuation des projets à mettre en œuvre dans le CDMT

Type de microprojets	Impacts positifs	Mesures d'optimisation	Impacts négatifs	Mesures d'atténuation
<p>Microprojets hydrauliques :</p> <ul style="list-style-type: none"> - Construction d'une adduction d'eau potable dans la ville de Lolodorf - Construction de 11 forages positifs équipés de pompe à motricité humaine - Réhabilitation et extension de l'adduction d'eau de Massapkwa - Réhabilitation et extension du réseau SCAN WATER Bibondi – Bikoka – Bibia 	<ul style="list-style-type: none"> - Réduction du taux des maladies liés à l'eau dans les villages - Renforcement de la dynamique des populations à travers la mobilisation des fonds - Amélioration de la gouvernance locale à travers l'institution des comités de gestion - Amélioration des revenus (main d'œuvre locale) à travers augmentation des offres d'emploi pour la construction et la réhabilitation des AEP 	<ul style="list-style-type: none"> - Sensibiliser les communautés sur les mesures d'hygiène et d'assainissement - Mettre en place des comités de gestion suivant un processus participatif, prenant en compte les minorités et l'aspect genre - Recruter le personnel sur une base concurrente et transparente - Privilégier le recrutement des locaux dans la main d'œuvre à mobiliser, ainsi que la technique HIMO. 	<ul style="list-style-type: none"> - Impacts liés aux choix de site - Risques liés à l'acquisition des terres pour l'implantation du microprojet - Risque de déplacement involontaire - Pollution du point d'eau par les produits de traitement, phytosanitaires, par les latrines, les animaux - Risque de perte des espèces ligneuses 	<ul style="list-style-type: none"> - Eviter d'implanter les ouvrages dans les zones sensibles (marécages, lieux sacrés, parcs et aires protégées, etc.) - Négocier auprès des propriétaires des sites et leur expliquer le bien fondé du projet dans la communauté - Activer le plan de recasement - Compenser les personnes affectées touchées conformément aux dispositions du PDIR - Formation du comité de gestion au dosage à l'eau de javel dans les puits ; - Interdire les champs et les latrines dans les alentours des points d'eau - Construction des barrières de protection et des rigoles d'évacuation des eaux - Reboiser les sites si nécessaires - Réaliser des Etudes d'Impacts Socio-Economiques (EISE) pour chaque ouvrage à construire
<p>Microprojets d'électrification</p> <ul style="list-style-type: none"> - Construction de 19,5 Km de ligne électrique basse tension dans les villages déjà électrifiés - Réhabilitation de 10 Km de basse tension avec : 07 transformateurs et 50 poteaux 	<ul style="list-style-type: none"> - Amélioration du cadre et des conditions de vie (Santé, éducation ...) - Développement des activités économique - Création des emplois - Réduction de l'exode rural 	<ul style="list-style-type: none"> - Sensibiliser les populations sur l'importance de la pérennisation des infrastructures - Privilégier le recrutement des locaux dans la main d'œuvre à mobiliser 	<ul style="list-style-type: none"> - Risques sur la sécurité des personnes - Risque de destruction des exploitations agricoles et habitats - Destruction de la biodiversité (dégagement du site) - Risques d'incendies 	<ul style="list-style-type: none"> - Respecter les normes techniques de construction ou installation des infrastructures - Compenser les personnes affectées/ touchées - Sensibiliser et impliquer les populations lors du remplissage du formulaire d'examen environnemental

Type de microprojets	Impacts positifs	Mesures d'optimisation	Impacts négatifs	Mesures d'atténuation
<p>Projets routiers : Reprofilage des axes : Madong – Nkouampoer II (22 Km), Koumbinzick – Mbango Bulu (10 Km), Bikoui – Melangue Mvog Esson Réhabilitation de 07 ponts</p>	<ul style="list-style-type: none"> - Désenclavement des localités - Facilitation des mouvements des personnes et transports des biens - Développement économique 	<ul style="list-style-type: none"> - Mise en place et équipement des comités d'entretien des routes 	<ul style="list-style-type: none"> - Pollution par les poussières dues au transport des matériaux et circulation des engins - Perte des espèces ligneuses liée au dégagement du site 	<ul style="list-style-type: none"> - Arroser les endroits des travaux avec de l'eau provenant des cours d'eau permanent - Prévoir un plan de reboisement aux abords des routes
<p>Projets de construction :</p> <ul style="list-style-type: none"> - Construction de 02 salles d'hospitalisation - Construction et équipement de 12 salles de classes - Construction des ateliers du Lycée technique de Lolodorf et au CETIC de Ngovayang 1 - Construction et équipement d'un bloc de 02 salles de classes au CES de Bikoka - Construction de 02 magasins agricoles - Construction d'une auberge municipale - Construction d'un télécentre communautaire - Construire 01 hangar et 06 boutiques au centre commercial communal de Lolodorf 	<ul style="list-style-type: none"> - Création des emplois - Amélioration des revenus dans la zone du projet - Réduction du taux d'exode rural <p><i>Amélioration de l'accès aux services sociaux de base</i></p> <ul style="list-style-type: none"> - Amélioration des conditions de fréquentation des élèves ; - Facilitation de l'accès aux soins de santé ; - Développement des activités socio-économiques ; - Amélioration des conditions de fréquentation des élèves ; - Facilitation de la formation professionnelle ; - Facilitation de l'insertion socioprofessionnelle 	<ul style="list-style-type: none"> - Privilégier le recrutement des locaux dans la main d'œuvre à mobiliser, utiliser la technique HIMO - Sensibiliser les populations sur les techniques de mobilisation des fonds pour le financement des projets communautaires - Sensibiliser les populations sur la maîtrise d'ouvrages - Mettre en place les comités de vigilance 	<ul style="list-style-type: none"> - Risque de marginalisation des populations vulnérables - Erosion due à l'exploitation des zones d'emprunts/ carrières de graviers ou de sable, et/ou à l'excavation du site du projet - Pollution de l'air par les poussières dues au transport des matériaux et circulation des engins - Perte des espèces ligneuses liée au dégagement du site 	<ul style="list-style-type: none"> - Faire en sorte que les infrastructures profitent à toutes les couches sociales. - Remettre en état les zones d'emprunt, en respectant les pentes du terrain naturel - Reboiser les zones affectées ; - Engazonner les zones affectées - Arroser les endroits des travaux avec de l'eau provenant des cours d'eau permanent - Reboiser les alentours de l'ouvrage

Type de microprojets	Impacts positifs	Mesures d'optimisation	Impacts négatifs	Mesures d'atténuation
Micro projets agricoles : - Mise en place d'un parc à bois de 04 ha (02 ha de pépinière de cacao et 02 pour verger d'arbres fruitiers) - Création d'un champ semencier de manioc - Création de 03 pépinières de 10 000 pieds de cacao chacune - Création d'une pépinière de palmier à huile	- Création des emplois - Amélioration des revenus dans la zone du projet - Réduction du taux d'exode rural - Promotion de l'auto-emploi - Améliorer l'alimentation et partant la santé des populations	- Privilégier le recrutement des locaux dans la main d'œuvre à mobiliser, utiliser la technique HIMO - Mettre sur pied un système de commercialisation (SIM, marché périodique) - Organiser les producteurs en coopératives structurées et viables	- Destruction du couvert forestier pour le dégagement des parcelles - Pollution des eaux par des produits phytosanitaires	- Privilégier les techniques agricoles respectueuses de l'environnement : agroforesterie, agroforesterie
Micro projets d'élevages : - Appui à la création à la création de 03 fermes de 10 000 poulets de chairs / an (04 Bande 2 500) - Appui à la création de 02 étangs piscicoles - Création d'une ferme caprine pour la production de 1000 chèvres par an	- Création des emplois - Amélioration des revenus dans la zone du projet - Réduction du taux d'exode rural - Lutte braconnage - Améliorer l'alimentation et partant la santé des populations	- Organiser les producteurs en coopératives structurées et viables - Assurer les formations et l'encadrement des groupes des producteurs	- Risque des conflits agro pastorales - Production des odeurs nauséabondes - Pollution des cours d'eau - Perturbation des débits des cours d'eau utilisés pour les étangs	- Interdiction de l'élevage en divagation - Construire les fermes à l'écart des habitations - Promotion de l'agriculture intégrée (compostage, utilisation des résidus agricoles pour l'alimentation des animaux)

6.2.3. Plan sommaire de gestion de l'environnement

Le plan sommaire de gestion de l'environnement dans le cadre de l'exécution du PCD est présenté dans le tableau ci-après.

Tableau 77 : Plan sommaire de gestion de l'environnement

Mesures environnementale	Tâches	Acteurs de mise en œuvre	Périodes			Acteurs de suivi	Observations
			2014	2015	2016		
Réaliser les études d'impacts environnementaux avant l'exécution de tout micro projet communal	<ul style="list-style-type: none"> - Préparer les TDR ; - faire approuver les TDR ; - recruter les consultants ; - réaliser les études proprement dites 	<ul style="list-style-type: none"> - Mairie (Maître d'ouvrage) - Consultant (Maître d'œuvre) 				<ul style="list-style-type: none"> - DDMINEPED - PNDP - ACD - Conseil municipal 	Ces études doivent être conformes à l' ARRETE N° 0070/MINEP du 22 avril 2005 fixant les opérations dont la nécessite une EIE
Utilisation systématique du formulaire d'examen socio environnemental lors du montage de tous les microprojets au niveau de la commune	<ul style="list-style-type: none"> - Remplissage du formulaire par les bénéficiaires ; - Identification des impacts socio-environnementaux possible ; - Mesures d'atténuation/ optimisation à envisager 	<ul style="list-style-type: none"> - Bénéficiaires des projets ; - Sectoriels ; - Consultants 				<ul style="list-style-type: none"> - DDMINEPED - PNDP - ACD - Conseil municipal 	Chaque formulaire est annexé au dossier projet
Formation de l'ACD et le Comité de suivi du PCD aux questions environnementales et au cadre de gestion environnementale et sociale du PNDP	<ul style="list-style-type: none"> - Préparer les TDR - Inviter les participants ; - Tenir l'atelier 	PNDP				<ul style="list-style-type: none"> - PNDP - Commune (Maire, SG) 	
Inscription dans le budget communal des provisions pour les compensations des personnes déplacées	Inventaires des personnes déplacées et des biens endommagés au cours du montage des projets	Mairie/Conseil municipal				<ul style="list-style-type: none"> -Mairie -DDMINDCAF 	Les frais y afférents sont pris en charge par la Commune pour les projets PNDP et par l'état pour les projets BIP
Suivi du plan de gestion environnementale et sociale des projets retenus	<ul style="list-style-type: none"> - extraction des mesures environnementales des projets ; - élaboration d'un plan de suivi des mesures 	<ul style="list-style-type: none"> - ACD - Comité de suivi du PCD 				<ul style="list-style-type: none"> - DDMINEPED - PNDP - ACD - Conseil unicipal 	Elaborer un mécanisme de suivi du plan de gestion environnementale
Intégration systématique des rampes d'accès pour handicapés, points d'eau, latrines, dispositifs de traitement des déchets dans les projets de construction		<ul style="list-style-type: none"> - Consultants, - Conseil municipal, - Chef SAS 				<ul style="list-style-type: none"> - DDMINEPED - PNDP - ACD - MINAS 	Les coûts y afférents doivent être intégrés dans les coûts de la conception du microprojet
Activation et formation des comités locaux de gestion des infrastructures aux questions environnementales et au cadre de gestion environnementale et sociale duPNDP	Former les comités sur la maintenance des ouvrages	<ul style="list-style-type: none"> - Commune - ACD - Prestataire - Comité de suivi 				<ul style="list-style-type: none"> - DDMINEPED - PNDP - Conseil municipal 	

6.3. Plan d'investissement annuel (PIA)

6.3.1. Ressources mobilisables

Les ressources mobilisables par la commune pour l'année 2014 sont évaluées dans le tableau ci-après.

Tableau 78: Ressources mobilisables par la commune

N°	Sources de financement	Contribution
1.	Budget d'investissement de la commune	87 458 383 F CFA
2.	FEICOM	200 000 000 F CFA
3.	PNDP	70 000 000 F CFA
4.	BIP (Budget d'Investissement Public)	70 241 617 F CFA
TOTAL		427 700 000 F CFA

6.3.2. Programmation annuelle des projets prioritaires (première année : 2014)

Le tableau ci-après présente la programmation annuelle des projets prioritaires.

Tableau 79: Plan d'investissement annuel (2014)

Secteur	Projets	Localisation	Période (Trimestre)				Coût unitaire	Quantité	Coût total	Source de financement
			T 1	T 2	T 3	T 4				
Eau	1. Construction d'un réseau d'adduction d'eau potable dans l'espace urbain	Bibondi - Espace urbain communal					220 000 000	01	220 000 000	- Commune - FEICOM
	2. Construction de 02 forages	- Ngovayang 1 - Mbikiliki					8 000 000	02	16 000 000	- BIP
	3. Réparation de tous les points d'eau en pannes dans la commune (Bikalla 5, Bingambo (EP), Bigbally, Ngovayang 2, Mbango Bittouer, Mill, Mougue, Mbikiliki, Ngovayang I, Mbango-Bulu, Mbango-Bittouer)	11 villages					500 000	11	5 500 000	Commune
	4. Appui à la mise en place des Comités de Gestion des points d'eau potable	Tous les villages de la commune					100 000	27	2 700 000	Commune
Electrification	1. Electrification du village Madong 2	Madong 2					5 000 000	06	30 000 000	Commune
	2. Electrification du village Mangouma	Mangouma					5 000 000	03	15 000 000	- Commune
	3. Electrification du village Ngoyang (3 Km de BT)	Bibondi					5 000 000	4	15 000 000	- AER
	4. Electrification du village Kaba 3 Km de BT	Kaba					5 000 000	3	15 000 000	- EDC
	5. Plaidoirie auprès de l'AER pour l'Extension du réseau électrique sur 2 Km de BT	Bibia					5 000 000	2	2 000 000	- Commune
	6. Plaidoirie auprès de l'AER pour l'Electrification du village Nkoampoer 2	Nkoampoer 2					5 000 000	7		
	7. Plaidoirie auprès de l'AER pour l'extension du réseau électrique du village sur 04 Km	Ngoyang					5 000 000	4		
	8. Plaidoirie auprès de l'AER pour l'Extension du réseau électrique	Ngovayang 2					5 000 000	3		- Commune - AER - EDC
	9. Installation d'un transformateur BT	Mougue					4 000 000	1	4 000 000	- Commune
	10. Installation d'un nouveau transformateur à Mbango Bittouer	Mbango-Bittouer					4 000 000	1	5 000 000	- Commune - AER - EDC
	11. Installation d'un transformateur BT au village Mvilé	Mvilé					4 000 000	1	4 000 000	- Commune - AER - EDC

Secteur	Projets	Localisation	Période (Trimestre)				Coût unitaire	Quantité	Coût total	Source de financement
			T 1	T 2	T 3	T 4				
Santé	1. Plaidoyer auprès du MINSANTE pour l'affectation de 01 IDE et 01 Matrone	CSI de Nkouampoer I					Non estimé	1	500 000 - Commune	
	2. Plaidoyer auprès du MINSANTE pour l'affectation de 1 IDE	Hôpital privé de Bibia					Non estimé	1		
	3. Plaidoyer auprès du MINSANTE pour de 03 IDE et 05 IB	Hôpital de district de Lolodorf					Non estimé	1		
	4. Plaidoyer auprès du MINSANTE pour de 01 AS	CSI de Bibondi					Non estimé	1		
	5. Plaidoyer auprès du MINSANTE pour la création et la construction de 03 CSI	Mbango-Bulu, Bikalla, Nkouampoer 2					Non estimé	1		
	6. Plaidoyer auprès du MINSANTE pour la fourniture de 10 lits d'hospitalisation, 01 réfrigérateur et 01 moto	CSI de Nkouampoer I					Non estimé	1		
Postes et télécommunications	1. Création d'un site internet pour la commune de Lolodorf	Institution communale					2 500 000	1	2 500 000 - Commune	
	2. Plaidoyer auprès du MINPOSTEL pour la construction d'un télécentre communautaire	Bikoui (Espace urbain)					Coût administratif	1	200 000 - Commune	
Tourisme	1. Recrutement d'un consultant pour l'élaboration d'un fichier du patrimoine touristique de la commune de Lolodorf						5 000 000	1	5 000 000 - Commune	
	2. Organiser 03 missions de sensibilisation des promoteurs des structures d'accueil sur les standards du MINTOUL	Espace urbain communal					Coût administratif	1	200 000 - Commune	
	3. Faire un plaidoyer auprès du MINTOUL pour la classification des structures d'accueil de la commune de Lolodorf	Espace urbain communal					Coût administratif	1		
	4. Faire un plaidoyer auprès du MINTOUL pour la construction d'un musée communal	Espace urbain communal					Coût administratif	1		
Culture	1. Recrutement d'un consultant selon les normes en vigueur pour l'élaboration du patrimoine culturel de la commune de Lolodorf	Espace urbain communal					5 000 000	1		- Commune - MINCULT
Forêt	1. Relance de l'exploitation de la forêt communautaire	Bikoka-Bibondi					500 000	1	- Commune - DDMINFOF	
	2. Produire et distribuer des fiches synthèse présentant les étapes à suivre pour avoir accès à la RFA	Communautés riveraines de l'UFA 001					500 000		- Commune - DDMINFOF	

Secteur	Projets	Localisation	Période (Trimestre)				Coût unitaire	Quantité	Coût total	Source de financement
Agriculture	1. Appui à la mise en place de 04 coopératives agricoles	Toute la commune					250 000	4	1 000 000	- Commune - DDADER/ Océan
	2. Création d'une pépinière d'hévéaculture de 10000 pieds	Bigbally					5 000 000	1	5 000 000	- Commune
	3. Création d'un champ semencier de manioc	Bikalla					5 000 000	1	5 000 000	- ACEFA
	4. Création d'un parc à bois de 2 ha	Bikoui					2 500 000	1	2 500 000	- PACA
	5. Création d'une pépinière de cacao (10 000 pieds)	Melangue Mvog Esson					5 000 000	1	5 000 000	- PNDP
Commerce	1. Extension du Centre commercial communal par la construction de 01 hangar et 06 boutiques	Espace urbain					30 000 000	1	30 000 000	- Commune - PNDP - DDCOMME RCE
	2. Organisation avec le MIRAP de 02 sessions de ventes promotionnelles des produits manufacturés et agricoles	Espace urbain					1 000 000	2	2 000 000	- Commune - MIRAP - DDCOMME RCE
Elevage	1. Création d'une ferme de 5 000 poulets de chairs	Bingambo					2 000 000	5	10 000 000	- Commune
	2. Mise en place d'une ferme de 5 000 poulets de chairs	Sabally					2 000 000	5	10 000 000	- ACEFA
	3. Construction et aménagement d'un ha d'étang piscicole	Mbango-Ngoumba					2 500 000		2 500 000	- PACA - PNDP
	4. Plaidoyer auprès du MINEPIA pour l'inscription au BIP de la dotation pour la construction et l'équipement d'un Centre Zootechnique et Vétérinaire ainsi que du personnel y afférent	Espace urbain					100 000	01	100 000	- Commune
MINPRO FF	Construction et équipement d'un centre de promotion de la femme et de la famille	Espace urbain					Coût administratif	124 01	Coût administratif	- BIP
Enseignem ents secondaire s	Plaidoirie auprès du MINESEC pour l'affectation des enseignants qualifiés dans les établissements secondaires de la commune	4 Lycée de Lolodorf, 5 CES de Bikoka 4 CES de Bikalla 3 CETIC de Ngovayand1 6 Lycée technique de Lolodorf					Forfait	23	250 000	- Commune

Secteur	Projets	Localisation	Période (Trimestre)			Coût unitaire	Quantité	Coût total	Source de financement
Education de base	1. Plaidoyer auprès du MINEDUB pour l'inscription au BIP d'une dotation pour la Construction et l'équipement d'un bloc de 02 salles de classes pour l'EM	Koumbinzick				Coût administratif	01	500 000	- Commune
	2. Plaidoyer auprès du MINEDUB pour l'inscription au BIP d'une dotation pour la Construction et l'équipement d'un bloc de 02 salles de classes pour l'EP	Mill				Coût administratif	01		
	3. Plaidoyer auprès du MINEDUB pour l'affectation de 12 enseignants dans les écoles primaires et maternelles de la commune	Toute la commune							
	4. Plaidoyer auprès du MINEDUB pour l'inscription au BIP d'une dotation pour la Réhabilitation des salles de classe de la commune	2 à Bikalla (EP), 2 à Mbikiliki (E P), 1 à Ngovayang I (EM), 1 à Madong I (EP), 1 à Mill (EP), 1 à Mangouma (E P), 3 à Ngoyang (EP), 2 à Bibia (EP), 2 à Mbango-Bulu (EP), 2 à Bigbally				Non estimé	17		
Travaux publics	Plaidoyer auprès du MINTP pour l'inscription au BIP d'une dotation pour le reprofilage des axes routiers dans la commune	Madong – Nkouampoer II (10 Km), Koumbinzick – Mbango Bulu (08 Km), Bikoui – Melangue Mvog Esson (10 Km)				Forfait	65	250 000	- Commune
Sport et éducation physique	Acquisition d'un terrain pour la construction d'un complexe multisport	Espace urbain				5 000 000	01	5 000 000	- Commune
COUT TOTAL DU PLAN D'INVESTISSEMENT ANNUEL (2014)							125	427 700 000 F CFA	

6.3.3. Plan de passation des marchés du PIA

Le tableau ci-dessous présente la programmation annuelle des projets prioritaires

Tableau 80: Plan de passation des marchés du PIA

N°	Désignation du microprojet	Partenaires	Montant (x 1 000 F CFA)	Préparation (DAO/ Cotation, DP)	Envoi des projets d'AMI au MINMAP	Consultation, Avis d'Appel d'Offres, Invitation		Evaluation technique et financière		Négociation du contrat		Attribution et signature du contrat		Réalisation des travaux		Réception provisoire	
				DP	DP	DP	DR	DP	DR	DP	DR	DP	DR	DP	DR	DP	DR
1.	Extension du centre commercial de Lolodorf par la construction de 01 hangar et 06 boutiques	-PNDP -Commune -MINMARP	30 000	10/01/14	15/01/14	15/02/14		15/03/14		20/03/14		25/03/14		30/05/14		10/06/14	
2.	Construction d'un réseau d'adduction d'eau potable dans l'espace urbain	-FEICOM -Commune -PNDP -DDEE -MINMARP	220 000	20/01/14	15/03/14	15/04/14		15/05/14		31/05/14		31/05/14		31/11/14		10/12/14	
3.	Construction d'un forage positif à motricité humaine au village Ngovayang 1	-PNDP -Commune -DDEE -MINMARP	8 000	10/01/14	15/03/14	15/04/14		15/05/14		20/05/14		25/05/14		30/07/14		15/07/14	
4.	Construction d'un forage positif à motricité humaine au village Mbikiliki	-Commune -PNDP -DDEE -MINMARP	8 000	10/01/14	15/03/14	15/04/14		15/05/14		20/05/14		25/05/14		30/07/14		15/07/14	
5.	Dépannage des points d'eau en pannes de la commune	-Commune -MINMARP -MINMARP	5 500	10/01/14	15/03/14	15/04/14		20/00/14		30/04/14		30/04/14		30/07/14		15/07/14	
6.	Electrification du village Madong 1	-Commune -AER -EDC	20 000	10/01/14	15/03/14	15/04/14		20/04/14		30/04/14		30/04/14		30/08/14		15/0/14	
7.	Electrification du village Mangouma	-Commune -AER -EDC -MINMARP	15 000	10/01/14	15/04/14	15/05/14		20/06/14		30/06/14		30/06/14		30/10/14		15/1/14	

N°	Désignation du microprojet	Partenaires	Montant (x 1 000 F CFA)	Préparation (DAO/ Cotation, DP)	Envoi des projets d'AMI au MINMAP	Consultation, Avis d'Appel d'Offres, Invitation		Evaluation technique et financière		Négociation du contrat		Attribution et signature du contrat		Réalisation des travaux		Réception provisoire	
				DP	DP	DP	DR	DP	DR	DP	DR	DP	DR	DP	DR	DP	DR
8.	Electrification du village Bibondi	-Commune -AER -DDEE -MINMARP	15 000	10/01/14	15/04/14	15/05/14		20/06/14		30/06/14		30/06/14		30/09/14		15/10/14	
9.	Electrification du village Kaba	-Commune -AER -DDEE -MINMARP	15 000	10/01/14	15/01/14	15/02/14		15/03/14		20/03/14		25/03/14		30/04/14		10/06/14	
10.	Installation d'un nouveau transformateurs de 15 KVA Koumbinzick	-Commune -AER -EDC -MINMARP -MINMARP	3 000	10/01/14	15/03/14	15/04/14		20/00/14		30/04/14		30/04/14		30/07/14		15/07/14	
11.	Installation d'un nouveau transformateur Mbango-Bittouer	-Commune -AER -EDC -MINMARP	3 000	10/01/14	15/03/14	15/04/14		20/00/14		30/04/14		30/04/14		30/07/14		15/07/14	
12.	Remplacement du transformateur du village Madong 2	-Commune -AER -EDC -MINMARP	30 000	10/01/14	15/03/14	15/04/14		20/04/14		30/04/14		30/04/14		30/07/14		15/07/14	
13.	Création d'une vitrine de la commune de Lolodorf sur la toile (Site Web dynamique)	-Commune	2 500	10/01/14	15/03/14	15/04/14		20/04/14		30/04/14		30/04/14		30/09/14		15/10/14	
14.	Elaboration du patrimoine culturel de la commune	-Commune -MINAC -MINMARP	5 000	10/01/14	15/01/14	15/02/14		15/03/14		20/03/14		25/03/14		30/05/14		10/06/14	
15.	Toutes les actions de plaidoyers inscrits dans le PIA doivent être conduites entre le 1^{er} janvier et le 30 mars 2014																

DP = Date prévue ; DR= Date de réalisation

6.3.4. Plan opérationnel en faveur des populations vulnérables

Le tableau suivant présente le plan opérationnel en faveur des populations vulnérables

Tableau 81: Plan opérationnel en faveur des populations vulnérables

Activités	Indicateurs de résultats	Période 2014												Responsables et collaborateurs	Coût (Millier)	Source de financement
		J	F	M	A	M	J	J	A	S	O	N	D			
Recensement des personnes vulnérables dans l'espace géographique de la commune	Fichier actualisé par typologie des personnes vulnérables de la commune (handicapés, personnes âgées, OEV)													MINAS Mairie Partenaires	1 500	MINAS Commune Partenaires
Diagnostic et renforcement des capacités des structures d'encadrement des couches vulnérables	Plan d'action des organisations d'encadrement des couches vulnérables													MINAS Mairie PNDP SWAA	PM	MINAS Mairie PNDP
Prise en charge scolaire des enfants vulnérables	200 OEV (orphelins et enfants vulnérables) bénéficient des appuis scolaires													IAEB Responsables Lycée, CES, CETIC	10 000	MINAS Commune
Création d'un fond pour la subvention des soins sanitaires des personnes vulnérables	Taux d'accroissement des personnes vulnérables ayant un suivi médical													MINAS Commune MINSANTE Centres hospitaliers	PM 128	MINAS Commune MINSANTE PNDP
Formation et accompagnement des personnes vulnérables à la création des AGR	50 personnes vulnérables sont formées et accompagnées à la création et la gestion des AGR													MINAS Commune Consultant	PM	MINAS Commune
Plaidoirie pour la construction du centre social de Lolodorf	La parcelle de terrain est acquise et bornée													MINAS Commune		Commune MINAS
Délivrance de la carte nationale d'invalidité aux handicapés	100 cartes nationales d'invalidité délivrées													MINAS Comune	200	Commune

6.3.5. Plan opérationnel en faveur des populations pygmée

Le plan opérationnel en faveur des populations pygmées est présenté dans le tableau ci-après.

Tableau 82: Plan opérationnel en faveur des peuples pygmées

Activités	Indicateurs de résultats	Période 2014												Responsables /collaborateurs	Coût (X 1 000)	Source de financement		
		J	F	M	A	M	J	J	A	S	O	N	D					
Composante santé																		
Formation/ recyclage et équipement des relais de santé communautaires dans les villages pygmées	16 relais de santé communautaire formés et équipés (1 par grand village)															CMA Chef SAS Commune Partenaires	5 000	Commune MINAS PNDP Partenaire
Formation/ recyclage, équipement et instauration d'une motivation pour les accoucheuses traditionnelles	16 accoucheuses traditionnelles formés et équipés (1 par grand campement)															CMA Chef SAS Commune Partenaires	5 000	Commune MINAS PNDP Partenaire
Organisation de 02 campagnes de vaccination dans les villages pygmées	02 campagnes de vaccinations organisées par village															CMA Chef SAS Commune	5 000	Commune MINAS PNDP
Organisation de 02 campagnes de sensibilisation et de dépistage du VIH /SIDA et de la tuberculose dans tous les villages pygmées	02 campagnes de vaccinations organisées par village															CMA Chef SAS Commune	7 500	Commune MINAS PNDP
Mise en place d'un fond de subvention des soins sanitaires des pygmées																Commune CMA	PM	Commune PNDP
Sous total composante santé																		
Composante éducation et formation professionnelle																		
Paiement des frais de CEP et de concours d'entrée en 6ème et 1ère année	Les frais de CEP et de concours sont payés pour 20 élèves pygmées au moins															Commune IAEB	500	Commune PNDP MINAS
Octroi des bourses aux lycéens pygmées	15 lycéens pygmées au moins bénéficient des bourses scolaires															Commune CETIC, CES, Lycée	1 500	Commune PNDP MINAS
Octroi des fournitures scolaires aux élèves pygmées de la communauté	Les enfants pygmées (150) de la commune disposent des fournitures scolaires															Commune IAEB	7 500	Commune PNDP MINAS
Octroi des bourses professionnelles aux jeunes pygmées	03 jeunes pygmées au moins sont inscrits dans les écoles professionnelles															Chef SAS Commune PNDP	4 500	Commune PNDP
Sous total éducation et formation professionnelle																		

Activités	Indicateurs de résultats	Période 2014												Responsables /collaborateurs	Coût (X 1 000)	Source de financement	
		J	F	M	A	M	J	J	A	S	O	N	D				
Composante dialogue intercommunautaire et sécurisation foncière																	
Organisation de 10 séances de dialogue intercommunautaires pour la cohabitation pacifique entre pygmées et bantous	PV des 10 réunions de dialogue intercommunautaire														Sous-préfecture Commune Leaders traditionnels MINAS	5 000	PNDP Commune Partenaire
Plaidoirie auprès des chefs bantous pour l'octroi des terres aux pygmées	Nombre de titre foncier coutumier établis en faveur des pygmées															5 000	PNDP Commune Partenaire
Organisation des festivités culturelles pour marquer la célébration des JIPA															Sous-préfecture Commune MINAS	5 000	PNDP Commune MINAS
Sous total dialogue intercommunautaire et sécurisation foncière																15 000	
Composante agriculture																	
Création de 02 pépinières de cacao à Nabanboama et Nkongio															Commune SODECAO	10 000	PNDP SODECAO
Création d'1 champ semencier de manioc à Moungo-Bande															Commune DDADER	5 000	PNDP Partenaire
Sous total agriculture																15 000	
Composante eau, assainissement, hygiène et salubrité																	
Organiser des campagnes de sensibilisation sur l'hygiène, l'assainissement	16 campagnes organisées														Commune CMA	4 000	Commune PNDP
Installer les comités de santé et d'hygiène dans les villages	16 comités d'hygiène mis en places																
Aménager des sources d'eau dans les principaux villages pygmées	16 sources au moins aménagées														Commune PNDP	16 000	Commune PNDP
Sous total Composante eau, assainissement, hygiène et salubrité																20 000	
Provision pour le fonctionnement de la plateforme																5 000	
Montant total du plan en faveur des peuples pygmées																91 000	

130

7. MECANISME DE SUIVI- EVALUATION

7.1. Composition et attributions du comité de suivi-évaluation du PCD

Après la validation du PCD, structure interne à l'institution communale devra être mise en place au sein de la commune pour coordonner la mise en œuvre, suivre et évaluer le niveau de réalisation des interventions programmées dans le PCD. Il s'agit du Comité de Suivi du Plan Communal de Développement (PCD) de Lolodorf. La mise en place de ce comité sera officialisée par un arrêté municipal.

La composition du Comité de Suivi est modulable en fonction de la spécificité de l'ouvrage à réaliser. Cependant, il y a lieu de préciser que les Chefs Supérieurs, les Présidents des Comités de Développement, les membres des Comités de Concertation en leur qualité de mobilisateurs des populations et des ressources sont membres d'office de la sous-commission du Comité de Suivi Evaluation des projets inhérents à leurs Communautés.

S'agissant des sectoriels, ils sont tous membres du Comité de Suivi Evaluation et leur intégration au sein des sous-commissions sera fonction de leur implication de par leurs missions organiques par rapport à la mise en œuvre du projet. Le tableau suivant présente la composition sommaire de Comité de suivi du PCD. A titre d'illustration, la sous-commission chargée de la réalisation des infrastructures (Travaux de construction des bâtiments, les aires de jeux, ...) sera nécessairement composée du MINTP, MINDUH, MINEP ...

Tableau 83: Composition du Comité de suivi du PCD

N°	Désignation	Noms et Prénoms
Membres Permanents		
01	Président	Dr BINZOULI MBVOUM Jean Jacques
02	Rapporteur	MBVOUM Guy
03	Rapporteur Adjoint	ETOUNDI ESSOMBA Patrice Martin
06	Membre	ELONO ESSONO Alphonse
07	Membre	OLOMO Jacques Désiré
08	Membre	Mme SABOUANG Irène Solange
Sous-commissions		
01	Président (Sectoriel impliqué/ Maître d'ouvrage)	
02	Vice-président	
03	Rapporteur	
04	Rapporteur Adjoint	
05	Maître d'œuvre	
06	01 Conseiller Municipal/ Sous-commission	

Les attributions dudit comité sont :

- S'assurer de la conformité des activités au calendrier de déroulement, aux moyens et responsabilités prévues ;

- Interpeller régulièrement l'exécutif communal sur les écarts observés par rapport à l'exécution des actions programmées dans le PCD,
- Jouer le rôle d'interface entre les comités de concertation installés dans les villages et l'exécutif,
- Rendre compte au conseil municipal de la mise en œuvre du PCD
- Présenter à l'exécutif communal le rapport d'activités tous les trimestres
- Suivre au jour le jour l'exécution des travaux inscrits dans le PIA en veillant à la prise en compte des aspects sociaux environnementaux dans les dits projets.
- Elaborer chaque année le PIA avec le conseil municipal
- Actualiser le PCD après trois (03) ans

A l'exception des responsables sectoriels et élus membres automatiques du comité, les autres membres doivent remplir les conditions suivantes :

- Avoir suivi de bout en bout la mise en œuvre du processus de planification locale dans la commune en vue de l'élaboration du PCD
- Etre conseiller municipal ou acteur de développement intervenant sur le territoire de la commune
- Etre disponible et accepter de travailler sans rémunération
- Savoir lire et écrire.

7.2. Indicateurs de suivi et d'évaluation (par rapport au PIA)

La coordination du suivi de la mise en œuvre du PIA est assurée par le maire de la commune. De façon opérationnelle, le comité communal de suivi évaluation suit au quotidien la mise en œuvre des actions programmées dans le Plan d'Investissement annuel et rend compte au maire.

Au niveau de chaque village, le comité de concertation va suivre la mise en œuvre des actions dans la communauté et rendre compte au comité communal de suivi évaluation.

Le comité communal de suivi évaluation de la mise en œuvre du PCD doit se réunir chaque trimestre pour évaluer le niveau d'atteinte des résultats et de réalisation des activités.

Dans la mise en œuvre, des indicateurs de suivi-évaluation devront être pris en compte pour servir de point de référence afin de s'assurer de l'effectivité des réalisations prévues, les moyens utilisés et les résultats obtenus ainsi que les délais de temps tels que prévus.

Le tableau suivant présente les indicateurs de suivi-évaluation pour chaque secteur dans le cadre de la mise en œuvre du PIA.

Tableau 84: Indicateur de suivi –évaluation du PIA

Secteur	Indicateur Général	Indicateurs secondaires
---------	--------------------	-------------------------

Secteur	Indicateur Général	Indicateurs secondaires
Hydraulique	<ul style="list-style-type: none"> – % d'accès à l'eau potable en milieu urbain. – % d'accès à l'eau potable en milieu rural 	<ul style="list-style-type: none"> – Nombre de points d'eau aménagés et fonctionnels. – Nombre de points d'eau réhabilités. – Nombre comité de gestion mis en places et fonctionnels – Distance du ménage le plus éloigné par rapport au point d'eau – Nombre de campagnes de formation au traitement de l'eau.
Education	Taux de jeunes ayant un accès facile à une éducation de qualité.	<ul style="list-style-type: none"> – Nombre d'équipements et infrastructures scolaires acquis; – Qualité et quantité du personnel enseignant affecté ; – Ratio Maitre/Elèves. – Taux de réussite scolaire ; – Nombre d'élèves par salle de classe. – Nombre d'équipements et d'infrastructures installées.
Electrification	Quantité d'énergie générée	<ul style="list-style-type: none"> – Linéaire du réseau de distribution d'électricité fonctionnel – Volume des pertes énergétiques (à cause de l'état du réseau).
Agriculture	Nombre de produits agricoles sur le marché.	<ul style="list-style-type: none"> – Nombre de coopératives agricoles viables mis en place. – Nombre de séminaires de sensibilisation organisés sur la maîtrise des techniques d'agriculture. – Parc à bois mis en place dans l'espace urbain – Nombre de pépinière mis en place – Nombre de financements obtenus auprès des programmes (PACA, ACEFA etc...).
Elevage	Nombre de produits de l'élevage sur le marché	<ul style="list-style-type: none"> – Nombre de fermes porcines, avicoles, caprines mises en place – Nombre d'étangs piscicoles construits – Nombre d'association/coopératives mises en place – Ferme de Sabally réhabilitée – Station aquacole de Lolodorf réhabilitée
Jeunesse et sport	Nombre d'infrastructure sportive dans la commune de Lolodorf	<ul style="list-style-type: none"> – Site disponible pour la construction d'un complexe multisport à Lolodorf
Femme et famille	Taux des femmes et des jeunes filles ayant accès à une éducation sociale de qualité	<ul style="list-style-type: none"> – Site disponible pour la construction d'un Centre de Promotion de la femme et de la famille à Lolodorf

7.3. Dispositif, outils et fréquence du reporting

7.3.1. Dispositif

Dans le cadre de la mise en œuvre du PCD de Lolodorf, un dispositif de suivi (comité de suivi-évaluation) sera mis en place et travaillera en collaboration avec l'exécutif communal afin de l'informer sur le niveau de réalisation des actions planifiées, les écarts observés par rapport aux résultats attendu. Pour un suivi efficace, il est important de mettre en place un programme de renforcement des capacités des membres permanents du comité ainsi que le renforcement de sa coordination afin que l'information puisse circuler de façon optimale entre les

communautés, l'exécutif municipal, les prestataires de service et les structures gouvernementales.

7.3.2. Outils et fréquences de suivi

Les outils les suivants seront nécessaires pour les activités :

- les fiches de suivi et évaluation (elles sont fonctions des activités à mener);
- le chronogramme de suivi des activités qui est élaboré par la sous-commission conformément à la programmation annuelle des activités à mener;
- les rapports périodiques d'avancement des activités. Ceux-ci se feront sur la base d'une périodicité définir au préalable;

Toutefois, le tout premier outil auquel l'on doit faire recours reste les tableaux de planification contenu dans le présent PCD.

7.4. Mécanisme de préparation du PIA et de révision du PCD

Les missions dévolues au comité de suivi dont Le Maire en est le président intègrent entre autre la préparation du PIA qui se fait chaque année et la révision du PCD qui se fait sur une base triennale.

7.4.1. Préparation et actualisation du PIA

La préparation du PIA se fait suivant les étapes ci-après :

- L'évaluation du PIA en fin d'exécution ;
- Le remplissage de la grille des ressources mobilisables (sûres) pour la nouvelle année ;
- L'examen des situations d'urgences qui obligent une action impérative ;
- La reconduction dans le nouveau PIA des projets non réalisés issus du précédent ;
- Le choix des projets à financement autonome certain ;
- Le choix des projets dont la participation des populations locales est assurée ;
- Le choix des projets dont l'exécution s'étend tout le long du plan (03 ans).
- Elaborer un nouveau Plan de Passation des Marchés (PPM) pour la nouvelle année.

7.4.2. Révision du PCD

La révision du PCD devrait avoir lieu tous les trois ans. Elle consistera en une modulation des projets du CDMT aux urgences de développement, aux disponibilités financières de la commune, au desiderata des bailleurs de fonds de la Commune et aux modifications de la politique nationale de développement.

8. PLAN DE COMMUNICATION SUR LA MISE EN ŒUVRE DU PCD

Pour une mise en œuvre réussie du PCD, il est important de lui associer étroitement un plan de communication afin de favoriser le partage d'information, la sensibilisation, la mobilisation, la participation ainsi que l'appropriation du processus par toutes les parties prenantes. Le plan de communication du PCD consistera donc dans un premier temps à faire parvenir des copies soft et/ou dure aux différents partenaires de la commune. Ensuite d'informer les régulièrement toutes parties prenantes sur l'évolution de la mise en œuvre du plan. La communication sur la mise en œuvre du PCD dès lors nécessitera que tous les médias soient mis à contribution et singulièrement la radio communautaire et le site web de la commune à créer.

Le tableau ci-après est une synthèse du plan de communication relatif à l'exécution du PCD.

Tableau 85: Plan de communication relatif à l'exécutif du PCD

Activités	Période 2014												Cibles	Coût (x1000)	
	J	F	M	A	M	J	J	A	S	O	N	D			
Création d'un site internet communal où le PCD pourra être vulgarisé														Partenaires locaux et extérieurs	(Cf. PIA)
Information des bailleurs de fonds à travers les contacts directs, des correspondances, la presse, internet														- Ministères - FEICOM - PNDP - ONG	500
Acquérir un émetteur de plus grande portée pour la radio communautaire														- Elites: députés, sénateurs ...	(Cf.PIA)
Information des partenaires locaux à travers des communiqués radios, des prospectus, campagnes de sensibilisation...														- Populations ; - Associations - Opérateurs économique - Chefs traditionnels - Religieux	1 000
Production et distribution des bulletins trimestriels sur la mise en œuvre du PCD														- Ministères - ONG - Populations	2 000
Coût total du plan de Communication du PCD														3 500 000	

9. CONCLUSION

L'élaboration du présent Plan Communal de Développement a donné lieu à la réalisation de plusieurs activités dont la préparation, la réalisation des diagnostics participatifs, la consolidation des données des différents diagnostics, l'organisation d'un atelier de planification, de mobilisation des ressources et de programmation et la mise en place du dispositif de suivi-évaluation.

Pour ce faire, des données ont été collectées et analysées selon l'approche participative telle que prescrite par le PNDP à travers la « Check List » du processus de planification locale. L'activité a impliqué une large variété de parties prenantes, notamment les Elus, les administrations, les bénéficiaires, les autorités traditionnelles et religieuses, les opérateurs économiques...

L'analyse de ces données montre d'importants défis à surmonter pour asseoir durablement le processus de développement de la commune de Lolodorf. Pour y faire face, 224 projets à mettre en œuvre dans les villages et dans l'espace urbain communal ont été identifiés. Ainsi chaque unité de planification participative (espace urbain ou village) est concernée par 08 projets, soit 03 projets économiques et 05 projets sociaux. La priorisation des différents projets identifiés a permis d'élaborer un Cadre de Dépenses à Moyen Terme (CDMT) ainsi qu'un Plan d'Investissement Annuel (PIA).

Le PCD de Lolodorf se veut en même temps ambitieux, dynamique et flexible, l'ordre proposé pour la réalisation des activités pouvant être réajusté en fonction des opportunités. Sa mise en œuvre devra intégrer les aspects de participation et d'inclusion. Elle fera l'objet d'une forte volonté politique de l'exécutif municipal qui devra développer des partenariats utiles dans ce cadre.

10. ANNEXES

10.1. Annexe 1 : Fiches des projets du PIA

Fiche signalétique N° 1: Microprojet portant Construction d'une adduction d'eau potable dans la ville de Lolodorf

	Date : Mars 2014
N° de référence : 01 – 2014	Désignation du micro projet : Construction d'une adduction d'eau potable dans la ville de Lolodorf
Région : Sud	Domaine d'intervention : Eau et Energie.
Département : Océan	
Commune : Lolodorf	
Communautés : Lolodorf	
Maître d'ouvrage : Maire de la Commune de Lolodorf	
Maître d'ouvrage délégué : Comité de Suivi Communal et CC	
Maître d'oeuvre : A désigner	
OBJECTIFS DU MICRO PROJET	
<ul style="list-style-type: none"> Améliorer le niveau d'accès à l'eau potable des populations de la ville de Lolodorf 	
Coût total estimé du projet : 220 000 000 FCFA	Subvention du FEICOM : 200 000 000 FCFA Contributions de la commune/PNDP : 20 000 000 F CFA
<p>Description du micro projet</p> <p>Le projet consiste e la construction d'une adduction d'eau potable dans la ville de Lolodorf. Trois volets sont envisagés à savoir <i>i)</i> l'élaboration des TDR, <i>ii)</i> la sélection d'un entrepreneur sur la base des offres techniques et financières et <i>iii)</i> la mise en œuvre du projet</p> <p>L'exécution des travaux sera suivie par le Comité de Suivi Communal et le CC en rapport avec les services techniques de la Commune, les techniciens des délégations départementales du MINEE, du MINMARPet du FEICOM.</p>	
<p>Prise en compte des aspects liés à la gestion de l'environnement dans la réalisation du microprojet</p> <ul style="list-style-type: none"> Sensibiliser et informer les personnes touchées sur les enjeux liés au choix du site Obtenir un acte de donation foncière, signé du ou des Chefs des villages concernés et du ou des propriétaires du site Interdire les champs utilisant les produits phytosanitaires aux abords immédiats de l'ouvrage (au moins 300 mètres) Eviter systématiquement d'implanter l'ouvrage dans les zones sensibles telles que marécages, cours d'eau, parcs et aires protégées, zones de frayère, flancs de montagnes, etc. ; Respecter les règles de sécurité au chantier (port de masques, bottes,) Former le comité de gestion aux questions d'accueil, de maintenance, et de gestion de l'ouvrage 	
N.B. : Un formulaire d'examen environnemental du micro projet sera rempli et annexé au dossier projet	
Durée prévisionnelle des travaux : 01 an	Date de démarrage : Dès la notification de l'ordre de service de commencer au maître d'œuvre

Fiche signalétique N° 2: Microprojet portant Construction d'un forage positif équipé d'une pompe à motricité humaine à Ngovayang 1

	Date : Mars 2014
N° de référence : 02 – 2014	Désignation du micro projet : Construction d'un forage positif à motricité humaine au quartier Nkoul dans le village Ngovayang 1
Région : Sud	Domaine d'intervention : Eau et Energie.
Département : Océan	
Commune : Lolodorf	
Communautés : Ngovayang 1	
Maître d'ouvrage : Maire de la Commune de Lolodorf	
Maître d'ouvrage délégué : Comité de Suivi Communal et CC	
Maître d'œuvre : A désigner	
OBJECTIFS DU MICRO PROJET	
<ul style="list-style-type: none"> • Doter les populations villageoises des infrastructures d'eau potable 	
Coût total estimé du microprojet : 8 000 000 FCFA	Subvention du PNDP : 7 600 000 FCFA Contributions de la Communauté villageoise concernée : 400 000 FCFA
Description du micro projet	
<p>Le projet consiste à aménager un point d'eau potable à Ngovayang 1. Trois volets sont envisagés à savoir <i>i)</i> l'élaboration des TDR, <i>ii)</i> la sélection d'un entrepreneur sur la base des offres techniques et financières et <i>iii)</i> la mise en œuvre du projet</p> <p>L'exécution des travaux sera suivie par le Comité de Suivi Communal et le CC en rapport avec les services techniques de la Commune, les techniciens des délégations départementales du MINEE du MINMARPet, le PNDP qui aura mis à disposition le financement</p>	
<p align="center">Prise en compte des aspects liés à la gestion de l'environnement dans la réalisation du microprojet</p> <ul style="list-style-type: none"> • Sensibiliser et informer les personnes touchées sur les enjeux liés au choix du site • Obtenir un acte de donation foncière, signé du ou des Chefs des villages concernés et du ou des propriétaires du site • Sécuriser le point d'eau en le clôturant : imperméabiliser les alentours par le carrelage ou pierres maçonnés • Prévoir un réseau simplifié d'assainissement des eaux de pluie, y compris leur évacuation éventuelle dans un puits perdu et sécurisé • Maintenir les latrines à au moins 50 m du point d'eau • Interdire les champs utilisant les produits phytosanitaires aux abords immédiats de l'ouvrage (au moins 300 mètres) • Eviter systématiquement d'implanter l'ouvrage dans les zones sensibles telles que marécages, zone sacrée, cours d'eau, parcs et aires protégées, zones de frayère, flancs de montagnes, etc. ; • Respecter les règles de sécurité au chantier (port de masques, bottes,) • Former le comité de gestion aux questions d'accueil, de maintenance, et de gestion de l'ouvrage 	
N.B. : Un formulaire d'examen environnemental du micro projet sera rempli et annexé au dossier projet	
Durée prévisionnelle des travaux : 04 mois	Date de démarrage : Dès la notification de l'ordre de service de commencer au maître d'œuvre

Fiche signalétique N°3: Microprojet portant Construction d'un forage positif équipé d'une pompe à motricité humaine à Mbikiliki

	Date : Mars 2014
N° de référence : 03 – 2014	Désignation du micro projet : Construction d'un forage positif à motricité humaine au quartier.
Région : Sud	Domaine d'intervention : Eau et Energie.
Département : Océan	
Commune : Lolodorf	
Communautés : Mbikiliki	
Maître d'ouvrage : Maire de la Commune de Lolodorf	
Maître d'ouvrage délégué : Comité de Suivi Communal et CC	
Maître d'œuvre : A désigner	
OBJECTIFS DU MICRO PROJET	
<ul style="list-style-type: none"> • Améliorer l'accès des populations aux infrastructures d'eau potable 	
Coût total estimé du microprojet : 8 000 000 F CFA	Subvention du PNDP : 7 600 000 FCFA Contributions de la Communauté villageoise concernée : 400 000 FCFA
<p>Description du micro projet</p> <p>Le projet consiste à aménager un point d'eau potable à Ngovayang 1. Trois volets sont envisagés à savoir <i>i</i>) l'élaboration des TDR, <i>ii</i>) la sélection d'un entrepreneur sur la base des offres techniques et financières et <i>iii</i>) la mise en œuvre du projet</p> <p>L'exécution des travaux sera suivie par le Comité de Suivi Communal et le CC en rapport avec les services techniques de la Commune, les techniciens des délégations départementales du MINEE du MINMARPet, le PNDP qui aura mis à disposition le financement</p>	
<p align="center">Prise en compte des aspects liés à la gestion de l'environnement dans la réalisation du microprojet</p> <ul style="list-style-type: none"> • Sensibiliser et informer les personnes touchées sur les enjeux liés au choix du site • Obtenir un acte de donation foncière, signé du ou des Chefs des villages concernés et du ou des propriétaires du site • Sécuriser le point d'eau en le clôturant : imperméabiliser les alentours par le carrelage ou pierres maçonnés • Prévoir un réseau simplifié d'assainissement des eaux de pluie, y compris leur évacuation éventuelle dans un puits perdu et sécurisé • Maintenir les latrines à au moins 50 m du point d'eau • Interdire les champs utilisant les produits phytosanitaires aux abords immédiats de l'ouvrage (au moins 300 mètres) • Eviter systématiquement d'implanter l'ouvrage dans les zones sensibles telles que marécages, zone sacrée, cours d'eau, parcs et aires protégées, zones de frayère, flancs de montagnes, etc. ; • Respecter les règles de sécurité au chantier (port de masques, bottes,) • Former le comité de gestion aux questions d'accueil, de maintenance, et de gestion de l'ouvrage 	
N.B. : Un formulaire d'examen environnemental du micro projet sera rempli et annexé au dossier projet	
Durée prévisionnelle des travaux : 04 mois	Date de démarrage : Dès la notification de l'ordre de service de commencer au maître d'œuvre

Fiche signalétique N° 4: Microprojet portant réhabilitation de 11 points d'eau potable dans les villages Bikalla 5, Bingambo (EP), Bigbally, Ngovayang 2, Mbango Bittouer, Mill, Mougue, Mbikiliki, Ngovayang I, Mbango-Bulu, Mbango-Bittouer

	Date : Mars 2014
N° de référence : 04 – 2014	Désignation du micro projet : Réhabilitation de 11 points d'eau potable dans les villages Bikalla 5, Bingambo (EP), Bigbally, Mill; Mougue, Ngovayang 2, Mbango Bittouer, Mbikiliki, Ngovayang I, Mbango-Bulu, Mbango Bittouer
Région : Sud	Domaine d'intervention : Eau et Energie.
Département : Océan	
Commune : Lolodorf	
Communautés : 11 villages	
Maître d'ouvrage : Maire de la Commune de Lolodorf	
Maître d'ouvrage délégué : Comité de Suivi Communal et CC	
Maître d'œuvre : A désigner	
OBJECTIFS DU MICRO PROJET	
<ul style="list-style-type: none"> • Améliorer l'accès des populations aux infrastructures d'eau potable 	
Coût total estimé du microprojet : 5 500 000 FCFA	Contribution de la commune : 5 000 000 FCFA Contributions des Communauté villageoises concernées : 500 000 FCFA
Description du micro projet Le projet consiste à réhabiliter les points d'eau potables à Bikalla 5, Bingambo (EP), Bigbally, Ngovayang 2, Mbango Bittouer, Mill, Mougue, Mbikiliki, Ngovayang I, Mbango-Bulu, Mbango-Bittouer. Trois volets sont envisagés à savoir <ul style="list-style-type: none"> – l'élaboration des TDR, – la sélection d'un entrepreneur sur la base des offres techniques et financières – la mise en œuvre du projet L'exécution des travaux sera suivie par le Comité de Suivi Communal et le CC en rapport avec les services techniques de la Commune, les techniciens de délégation départementale du MINEE.	
Durée prévisionnelle des travaux : 06 mois (01 mois pour deux points d'eau)	Date de démarrage : Dès la notification de l'ordre de service de commencer au maître d'œuvre

Fiche signalétique N° 5: Microprojet portant Création d'un site internet pour la commune de Lolodorf

	Date : Mars 2014
N° de référence : 05 – 2014	Désignation du micro projet : Création d'un site internet pour la commune de Lolodorf
Région : Sud	Domaine d'intervention : Communication
Département : Océan	
Commune : Lolodorf	
Maître d'ouvrage : Maire de la Commune de Lolodorf	
Maître d'ouvrage délégué : Comité de Suivi Communal	
Maître d'œuvre : A désigner	
OBJECTIFS DU MICRO PROJET	
<ul style="list-style-type: none"> • Doter la commune d'un espace publicitaire planétaire 	
Coût total estimé du microprojet : 2 500 000 F CFA	Commune : 2 500 000 FCFA
Description du micro projet Le projet consiste à doter la commune d'une vitrine médiatique sur le monde à travers la création d'un site internet dynamique. Plus spécifiquement, ce site permettra à la commune: <ul style="list-style-type: none"> – De faire connaître ses atouts aux potentiels investisseurs et autres acteurs de développement – De développer des partenariats stratégiques pour son développement – De faire la publicité du présent PCD 	
Durée prévisionnelle des travaux : 02 mois	Date de démarrage : Dès la notification de l'ordre de service de commencer au maître d'œuvre

Fiche signalétique N° 6: Microprojet portant Recrutement d'un consultant pour l'élaboration du fichier et du plan de valorisation du patrimoine touristique et culturel de la commune de Lolodorf

	Date : Septembre 2014	
N° de référence : 06 – 2014	Désignation du micro projet : Recrutement d'un consultant pour l'élaboration du fichier et du plan de valorisation du patrimoine touristique et culturel de la commune de Lolodorf	
Région : Sud	Domaine d'intervention : Tourisme	
Département : Océan		
Commune : Lolodorf		
Maître d'ouvrage : Maire de la Commune de Lolodorf		
Maître d'ouvrage délégué : Comité de Suivi Communal		
Maître d'œuvre : A désigner		
OBJECTIFS DU MICRO PROJET		
<ul style="list-style-type: none"> • Doter la commune d'un fichier ainsi que d'un plan pour la mise en valeur de son potentiel touristique 		
Coût total estimé du microprojet : 5 000 000 F CFA		Commune : 5 000 000 FCFA
<p>Description du micro projet</p> <p>Le projet consiste au recensement ainsi qu'à la caractérisation du potentiel touristique de la commune de Lolodorf. Ceci concerne, les valeurs culturelles, les sites naturelles, les sites à créer.... Ceci devra être assorti d'un plan de mise en valeur des différents sites. Trois volets sont envisagés à savoir i) l'élaboration des TDR, ii) la sélection d'un consultant sur la base des offres techniques et financières et iii) la mise en œuvre du projet</p> <p>L'exécution des travaux sera suivie par le Comité de Suivi Communal et le CC en rapport avec les services techniques de la Commune, les techniciens de la délégation départementale du MINTOUL.</p>		
Durée prévisionnelle des travaux : 06 mois		Date de démarrage : Dès la notification de l'ordre de service de commencer au maître d'œuvre

Fiche signalétique N° 7: Microprojet portant Création d'une pépinière d'hévéaculture de 10000 pieds

	Date : Avril 2014
N° de référence : 07 – 2014	Désignation du micro projet : Création d'une pépinière d'hévéaculture de 10000 pieds.
Région : Sud	Domaine d'intervention : Agriculture
Département : Océan	
Commune : Lolodorf	
Communautés : Bigbally	
Maître d'ouvrage : Maire de la Commune de Lolodorf	
Maître d'ouvrage délégué : Comité de Suivi Communal	
Maître d'œuvre : Comité de concertation du village Bigbally	
OBJECTIFS DU MICRO PROJET	
<ul style="list-style-type: none"> • Le projet vise à améliorer la qualité et la disponibilité des plants d'hévéa dans la commune et dans le village Bigbally • Améliorer les revenus des populations bénéficiaires 	
Coût total estimé du microprojet : 5 000 000 F CFA	Subvention du PNDP : 4 000 000 FCFA Contributions de la Communauté villageoise concernée : 1 000 000 F CFA
Description du micro projet :	
Il s'agit de mettre en place une pépinière de 100 000 pieds des espèces améliorée d'hévéa. Les plants seront produits en motte emballée et non en racine nues.	
Résultats attendus	
<ul style="list-style-type: none"> ✓ 10 000 plants d'hévéas produits ✓ La commune de Lolodorf dispose d'une unité d'approvisionnement et de distribution de semences améliorées. 	
Politique socio environnementale	
La zone d'emprunt de la terre pour l'ensachage et la mise en place de la pépinière sera reboisée après l'opération pour éviter le risque d'érosion.	
Durée prévisionnelle des travaux : 08 mois	Date de démarrage souhaitée : Janvier 2014

Fiche signalétique N° 8: Microprojet portant Création d'un champ semencier de manioc amélioré d'un Ha

	Date : Avril 2014
N° de référence : 08 – 2014	Désignation du micro projet : Création d`une pépinière d`hévéaculture de 10000 pieds.
Région : Sud	Domaine d'intervention : Agriculture
Département : Océan	
Commune : Lolodorf	
Communautés : Bikalla	
Maître d'ouvrage : Maire de la Commune de Lolodorf	
Maître d'ouvrage délégué : Comité de Suivi Communal	
Maître d'œuvre : Comité de concertation du village Bikalla	
OBJECTIFS DU MICRO PROJET	
<ul style="list-style-type: none"> • Le projet vise à améliorer la productivité de manioc dans le village Bikalla et dans la Commune • Améliorer les revenus des populations bénéficiaires 	
Coût total estimé du microprojet : 5 000 000 F CFA	Subvention du PNDP : 4 000 000 FCFA Contributions de la Communauté villageoise concernée : 1 000 000 F CFA
Description du micro projet :	
Il s'agit de mettre en place un champ semencier de manioc d1 Ha pour approvisionner les paysans du village et de la commune en semence de manioc de qualité.	
Produits attendus	
<ul style="list-style-type: none"> ✓ 1 000 000 de boutures de manioc vendus chaque année ✓ La commune de Lolodorf dispose d'une unité d'approvisionnement et de distribution de semences améliorées. ✓ Retombées financières (15 F CFA/ bouture soit 15 000 000 F CFA/an) 	
Durée prévisionnelle des travaux : 08 mois	Date de démarrage souhaitée : Janvier 2014

Fiche signalétique N° 9: Microprojet portant Création d`un parc à bois de 02 ha

	Date : Avril 2014
N° de référence : 09 – 2014	Désignation du micro projet : Création d'un parc à bois de 2 ha.
Région : Sud	Domaine d'intervention : Agriculture
Département : Océan	
Commune : Lolodorf	
Communautés : Bikoui	
Maître d'ouvrage : Maire de la Commune de Lolodorf	
Maître d'ouvrage délégué : Comité de Suivi Communal	
Maître d'œuvre : Comité de concertation du village Bikoui	
Objectifs <ul style="list-style-type: none"> • Mettre en place une pépinière de 10 000 pieds de cacaoyer, fruitiers, palmier à huile et du bananier plantain ; • Satisfaire la demande des agriculteurs en semences améliorées ; • Créer 01 unité d'approvisionnement et distribution de semences améliorées dans la commune. 	
Coût total estimé du microprojet : 5 000 000 F CFA	Subvention du PNDP : 4 000 000 FCFA Contributions de la Communauté villageoise concernée : 1 000 000 F CFA
Description du micro projet : Il s'agit de mettre en place une pépinière de 100 000 pieds des espèces améliorée de cacao, d'arbres fruitiers, de palmier à huile.	
Produits attendus <ul style="list-style-type: none"> ✓ Production régulière des semences d'arbres fruitiers (5 000/an) et de palmiers à huile (5 000/an) ✓ La commune de Lolodorf dispose d'une unité d'approvisionnement et de distribution de semences améliorées. 	
Durée prévisionnelle des travaux : 08 mois	Date de démarrage souhaitée : Janvier 2014

Fiche signalétique N° 10: Microprojet portant Création d'une pépinière de cacao (10 000 pieds)

	Date : Avril 2014
N° de référence : 10 – 2014	Désignation du micro projet : Création d'une pépinière de cacao (10 000 pieds)
Région : Sud	Domaine d'intervention : Agriculture
Département : Océan	
Commune : Lolodorf	
Communautés : Melangue Mvog Esson	
Maître d'ouvrage : Maire de la Commune de Lolodorf	
Maître d'ouvrage délégué : Comité de Suivi Communal	
Maître d'œuvre : Comité de concertation du village Melangue Mvog Esson	
OBJECTIFS DU MICRO PROJET	
<ul style="list-style-type: none"> • Mettre en place une pépinière de 10 000 pieds de cacaoyer; • Satisfaire la demande des agriculteurs en semences améliorées ; • Créer 01 unité d'approvisionnement et distribution de semences améliorées dans la commune. 	
Coût total estimé du microprojet : 5 000 000 F CFA	Subvention du PNDP : 4 000 000 FCFA Contributions de la Communauté villageoise concernée : 1 000 000 F CFA
Description du micro projet :	
<p>Il s'agit de mettre en place une pépinière de 100 000 pieds de variétés améliorées de cacao dans le village Mélangue Mvog Esson. Ceci se fera en étroite collaboration avec la SODECAO et les services départementaux et d'arrondissement services du de l'agriculture. La SODECAO devra fournir le matériel végétal tandis que les responsables de l'agriculture se chargeront de la formation et de l'accompagnement technique des populations.</p>	
Résultats attendus	
<ul style="list-style-type: none"> ✓ Production régulière des semences de cacao (10 000 pieds/an) ✓ La commune de Lolodorf dispose d'une unité d'approvisionnement et de distribution de semences améliorées. 	
Durée prévisionnelle des travaux : 08 mois	Date de démarrage souhaitée : Janvier 2014

Fiche signalétique N° 11: Microprojet d'électrification du village Mangouma : Extension du réseau et installation de 3 Km de Basse Tension(BT)

	Date : Mai 2014
N° de référence : 11-2014	Désignation du micro projet : Microprojet l'électrification du village Mangouma : Extension du réseau et installation de 3 Km de Basse Tension(BT)
REGION : Sud	Domaine d'intervention : Infrastructure Collective de service publique (Electrification rurale)
DEPARTEMENT : Océan	
Commune de : Lolodorf	
COMMUNAUTES : Mangouma	
MAITRE D'OUVRAGE : AER et Maire de la Commune de Lolodorf	
MAITRE D'OUVRAGE DELEGUE : Comité de Suivi Communal	
MAITRE D'ŒUVRE : A désigner	
OBJECTIFS DU MICRO PROJET : Le projet vise à améliorer les conditions de vie socio-économiques des populations dans la Commune de Lolodorf en général et celles du village Mangouma plus particulièrement	
<p>Objectifs spécifiques :</p> <ul style="list-style-type: none"> ✓ Améliorer l'accès à l'énergie électrique des populations de la commune de Lolodorf ✓ Promouvoir l'installation des petites activités économiques des populations de Mangouma. ✓ Améliorer l'accès des populations aux services de communications, télécommunications et aux nouvelles technologies de l'information et de la communication (NTIC) ; ✓ Améliorer le niveau d'études des élèves et la qualité d'accès à l'information des populations du village Mangouma 	
Coût total estimé du microprojet : 15 000 000 FCFA.	Contributions de la Commune aux travaux d'entretien : à déterminer par les études de faisabilité
<p>Description du micro projet</p> <p>Le projet consiste en l'extension du réseau électrique au village Mangouma à partir de la ligne de Haute Tension(HT) à partir du réseau alimentant la ville de Lolodorf. Il prévoit l'installation de deux (02) transformateurs pour un linéaire totale de 03 Km de basse de tension. Trois volets sont envisagés à savoir <i>i</i>) l'élaboration des TDR, <i>ii</i>) la sélection d'un entrepreneur sur la base des offres techniques et financières et <i>iii</i>) la mise en œuvre du projet.</p> <p>L'exécution des travaux sera suivie par le Comité de Suivi Communal en rapport avec les services techniques de la Commune, les techniciens des délégations départementales du MINEE et de l'AER.</p>	
<p align="center">Prise en compte des aspects liés à la gestion de l'environnement dans la réalisation du microprojet</p> <ul style="list-style-type: none"> • Sécuriser les lignes électriques ; • Installer des plaquettes de mise en garde ; • Utiliser la main d'œuvre locale pour les tâches HIMO ; • Reboiser dans la zone au prorata des arbres détruits le long des layons. 	
N.B. : un formulaire d'examen environnemental du micro projet sera rempli et annexé au dossier projet	
Durée prévisionnelle des travaux : 07 mois	Date de démarrage : Mail 2014 Dès la notification de l'ordre de service de commencer au maître d'œuvre

Fiche signalétique N° 12: Microprojet d'extension du réseau électrique du village Bibondi :
Extension du réseau et installation de 03 Km de Basse Tension(BT)

	Date : Mai 2014
N° de référence : 12-2014	Désignation du micro projet : Microprojet l'électrification du village Bibondi : Extension du réseau et installation de 3 Km de Basse Tension(BT)
REGION : Sud	Domaine d'intervention : Infrastructure Collective de service publique (Electrification rurale)
DEPARTEMENT : Océan	
Commune de : Lolodorf	
COMMUNAUTES : Ngoyang	
MAITRE D'OUVRAGE : AER et Maire de la Commune de Lolodorf	
MAITRE D'OUVRAGE DELEGUE : Comité de Suivi Communal	
MAITRE D'ŒUVRE : A désigner	
<p>OBJECTIFS DU MICRO PROJET : Le projet vise à améliorer les conditions de vie socio-économiques des populations dans la Commune de Lolodorf en général et celles du village Bibondi plus particulièrement</p> <p>Objectifs spécifiques :</p> <ul style="list-style-type: none"> ✓ Améliorer l'accès à l'énergie électrique des populations de la commune de Lolodorf ✓ Promouvoir l'installation des petites activités économiques des populations de Bibondi. ✓ Améliorer l'accès des populations aux services de communications, télécommunications et aux nouvelles technologies de l'information et de la communication (NTIC) ; ✓ Améliorer le niveau d'études des élèves et la qualité d'accès à l'information des populations du village. 	
Coût total estimé du microprojet : 15 000 000 FCFA.	Contributions de la Commune aux travaux d'entretien : à déterminer par les études de faisabilité
<p>Description du micro projet</p> <p>Le projet consiste en l'extension du réseau électrique au village Bibondi à partir de la ligne de Haute Tension (HT) à partir du réseau Haute Tension (HT) traversant le village. Il prévoit l'installation de trois (02) transformateurs pour un linéaire totale de 03 Km de basse de tension. Trois volets sont envisagés à savoir <i>i</i>) l'élaboration des TDR, <i>ii</i>) la sélection d'un entrepreneur sur la base des offres techniques et financières et <i>iii</i>) la mise en œuvre du projet.</p> <p>L'exécution des travaux sera suivie par le Comité de Suivi Communal en rapport avec les services techniques de la Commune, les techniciens des délégations départementales du MINEE et de l'AER.</p>	
<p align="center">Prise en compte des aspects liés à la gestion de l'environnement dans la réalisation du microprojet</p> <ul style="list-style-type: none"> • Sécuriser les lignes électriques ; • Installer des plaquettes de mise en garde ; • Utiliser la main d'œuvre locale pour les tâches HIMO ; • Reboiser dans la zone au prorata des arbres détruits le long des layons. 	
N.B. : un formulaire d'examen environnemental du micro projet sera rempli et annexé au dossier projet	
Durée prévisionnelle des travaux: 07 mois	Date de démarrage : Mail 2014 Dès la notification de l'ordre de service de commencer au maître d'œuvre

Fiche signalétique N° 13: Microprojet d'électrification du village Kaba : Installation d'un transformateur et installation de 03 Km de Basse Tension(BT)

	Date : Mai 2014
N° de référence : 13-2014	Désignation du micro projet : Microprojet l'électrification du village Kaba: Extension du réseau et installation de 3 Km de Basse Tension(BT)
REGION : Sud	Domaine d'intervention : Infrastructure Collective de service publique (Electrification rurale)
DEPARTEMENT : Océan	
Commune de : Lolodorf	
COMMUNAUTES : Bibia	
MAITRE D'OUVRAGE : AER et Maire de la Commune de Lolodorf	
MAITRE D'OUVRAGE DELEGUE : Comité de Suivi Communal	
MAITRE D'ŒUVRE : A désigner	
<p>OBJECTIFS DU MICRO PROJET : Le projet vise à améliorer les conditions de vie socio-économiques des populations dans la Commune de Lolodorf en général et celles du village Kabaplus particulièrement</p> <p>Objectifs spécifiques :</p> <ul style="list-style-type: none"> ✓ Améliorer l'accès à l'énergie électrique des populations de la commune de Lolodorf ✓ Promouvoir l'installation des petites activités économiques des populations de Kaba. ✓ Améliorer l'accès des populations aux services de communications, télécommunications et aux nouvelles technologies de l'information et de la communication (NTIC) ; ✓ Améliorer le niveau d'études des élèves et la qualité d'accès à l'information des populations du village. 	
Coût total estimé du microprojet : 15 000 000 FCFA.	Contributions de la Commune aux travaux d'entretien : à déterminer par les études de faisabilité
<p>Description du micro projet</p> <p>Le projet consiste en l'extension du réseau électrique au village Kaba à partir de la ligne de Haute Tension (HT) à partir du réseau de Haute tension traversant le village. Il prévoit l'installation d'un (01) transformateur et la construction de 03 Km de la basse de tension (BT).</p> <p>Trois volets sont envisagés à savoir <i>i)</i> l'élaboration des TDR, <i>ii)</i> la sélection d'un entrepreneur sur la base des offres techniques et financières et <i>iii)</i> la mise en œuvre du projet.</p> <p>L'exécution des travaux sera suivie par le Comité de Suivi Communal en rapport avec les services techniques de la Commune, les techniciens des délégations départementales du MINEE et de l'AER.</p>	
<p align="center">Prise en compte des aspects liés à la gestion de l'environnement dans la réalisation du microprojet</p> <ul style="list-style-type: none"> • Sécuriser les lignes électriques ; • Installer des plaquettes de mise en garde ; • Utiliser la main d'œuvre locale pour les tâches HIMO ; • Reboiser dans la zone au prorata des arbres détruits le long des layons. <p>N.B. : un formulaire d'examen environnemental du micro projet sera rempli et annexé au dossier projet</p>	
Durée prévisionnelle des travaux : 07 mois	Date de démarrage : Mail 2014 Dès la notification de l'ordre de service de commencer au maître d'œuvre

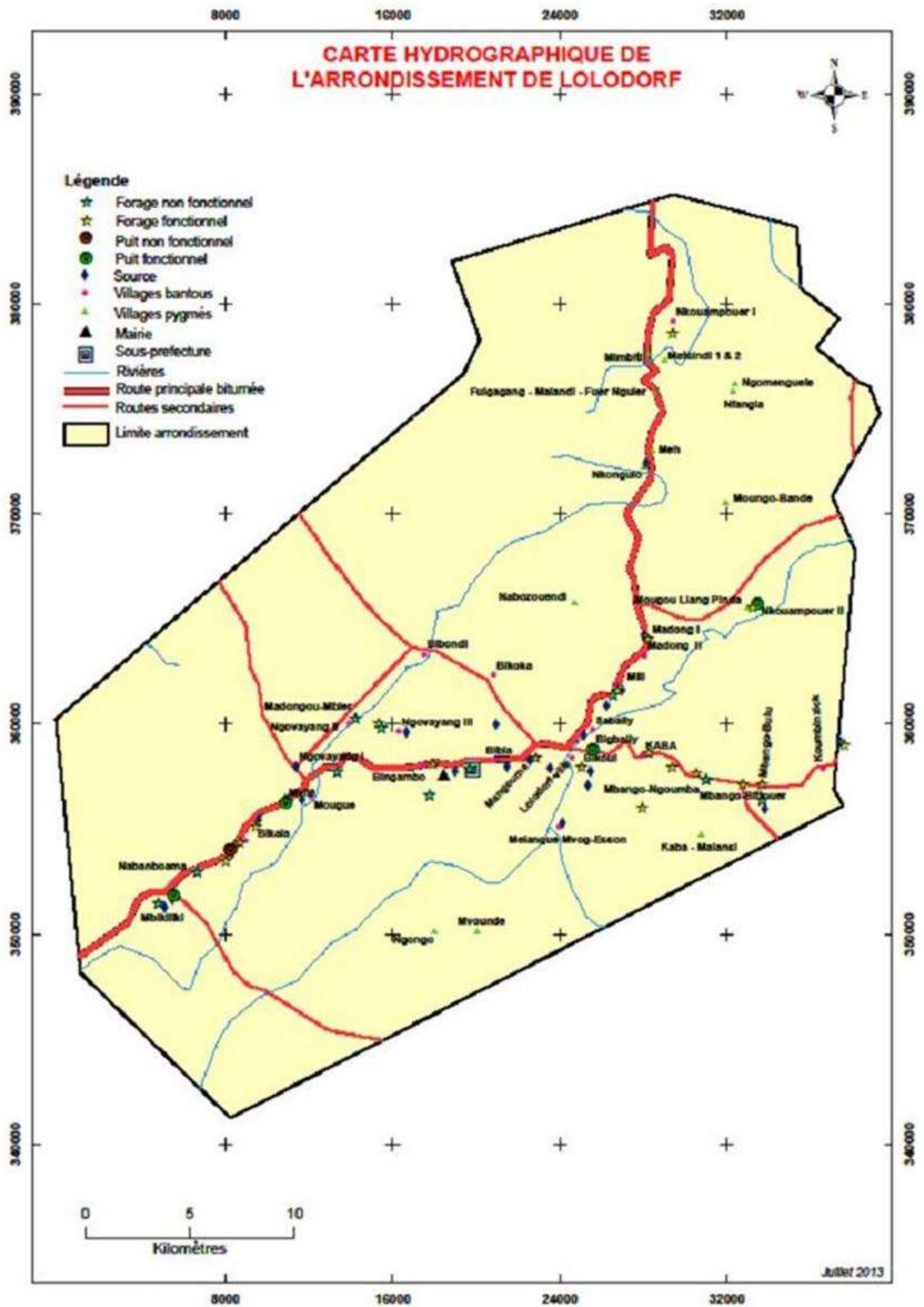
Fiche signalétique N° 14: Microprojet de réhabilitation des réseaux électriques dans les villages Mougoué, Mbango-Bittouer et Mvilé (Installation de 03 transformateurs)

	Date : Septembre 2014
N° de référence : 14-2014	Désignation du micro projet : Microprojet de réhabilitation des réseaux électriques dans les villages Mougoué, Mbango-Bittouer et Mvilé (Installation de 03 transformateurs)
REGION : Sud	Domaine d'intervention : Infrastructure Collective de service publique (Electrification rurale)
DEPARTEMENT : Océan	
Commune de : Lolodorf	
COMMUNAUTES : Mougoué, Mbango-Bittouer et Mvilé	
MAITRE D'OUVRAGE : Maire de la Commune de Lolodorf	
MAITRE D'OUVRAGE DELEGUE : Comité de Suivi Communal	
MAITRE D'ŒUVRE : A désigner	
OBJECTIFS DU MICRO PROJET : Le projet vise à améliorer les conditions de vie socio-économiques des populations dans la Commune de Lolodorf en général et celles des villages Bibondi et Ngovayang 2plus particulièrement	
<p>Objectifs spécifiques :</p> <ul style="list-style-type: none"> ✓ Améliorer l'accès à l'énergie électrique des populations de la commune de Lolodorf ✓ Promouvoir l'installation des petites activités économiques des populations de Mougoué, Mbango-Bittouer et Mvilé ✓ Améliorer l'accès des populations aux services de communications, télécommunications et aux nouvelles technologies de l'information et de la communication (NTIC) ; ✓ Améliorer le niveau d'études des élèves et la qualité d'accès à l'information des populations des villages Mougoué, Mbango-Bittouer et Mvilé. 	
Coût total estimé du microprojet : 12 000 000 FCFA (4 000 000/ transformateur)	Contributions de la Commune aux travaux d'entretien : à déterminer par les études de faisabilité
<p>Description du micro projet Le projet consiste à remplacer les transformateurs endommagés dans les villages Mougoué, Mbango-Bittouer et Mvilé.</p> <p>Trois volets sont envisagés à savoir <i>i)</i> l'élaboration des TDR, <i>ii)</i> la sélection d'un entrepreneur sur la base des offres techniques et financières et <i>iii)</i> la mise en œuvre du projet.</p> <p>L'exécution des travaux sera suivie par le Comité de Suivi Communal en rapport avec les services techniques de la Commune, et l'AER.</p>	
<p align="center">Prise en compte des aspects liés à la gestion de l'environnement dans la réalisation du microprojet</p> <ul style="list-style-type: none"> • Sécuriser les lignes électriques ; • Installer des plaquettes de mise en garde ; • Utiliser la main d'œuvre locale pour les tâches HIMO ; • Reboiser dans la zone au prorata des arbres détruits le long des layons. 	
N.B. : Un formulaire d'examen environnemental du micro projet sera rempli et annexé au dossier projet	
Durée prévisionnelle des travaux: 01 mois	Date de démarrage : Septembre 2014 Dès la notification de l'ordre de service de commencer au maître d'œuvre

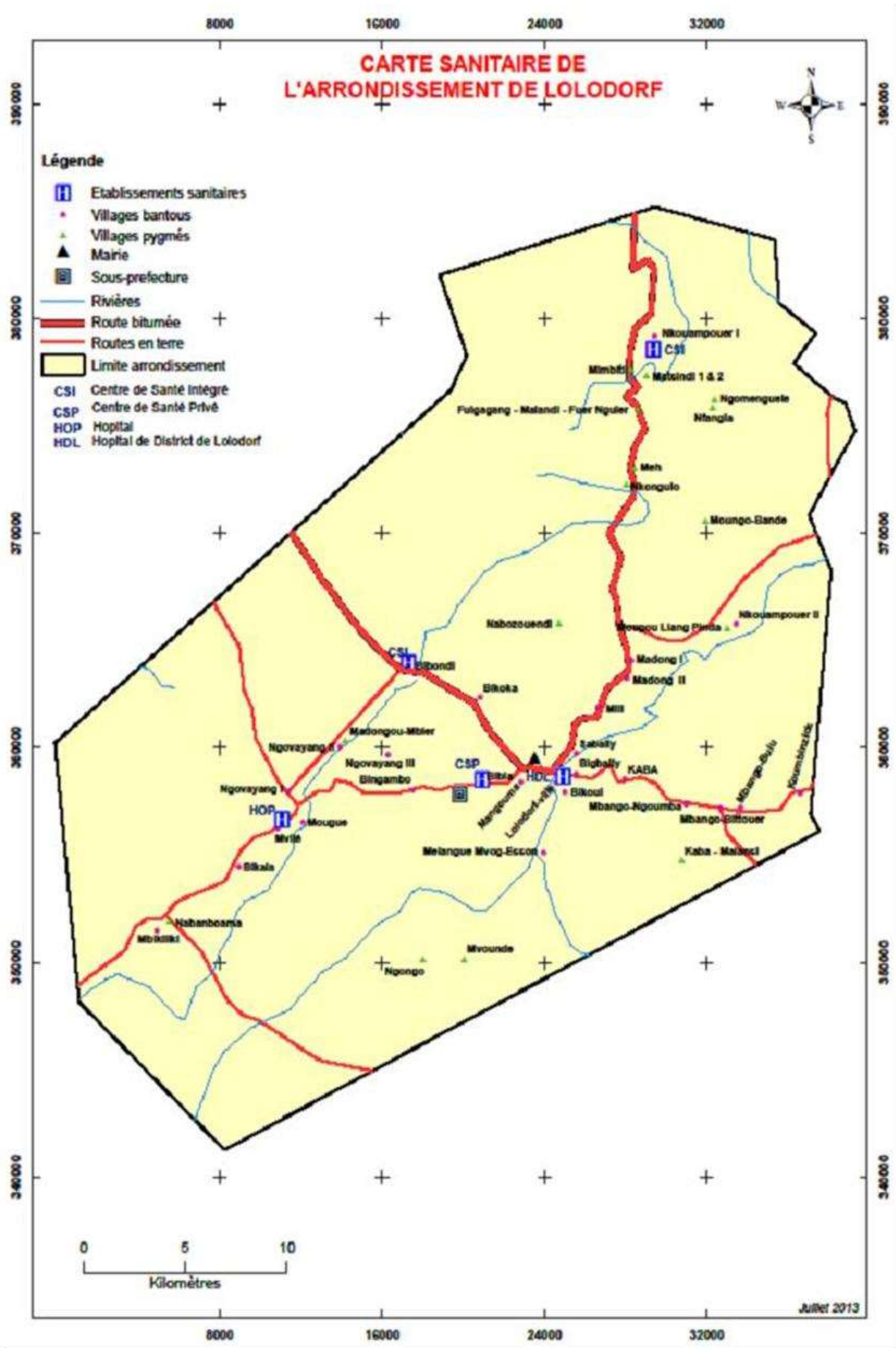
Fiche signalétique N° 15 Microprojet portant Extension du centre commercial de Lolodorf par la construction de 01 hangar et 06 boutiques

	Date : Mars 2014
N° de référence : 15 – 2014	Désignation du micro projet : Extension du centre commercial de Lolodorf par la construction de 01 hangar et 06 boutiques
Région : Sud	Domaine d'intervention : Commerce
Département : Océan	
Commune : Lolodorf	
Communautés : Lolodorf	
Maître d'ouvrage : Maire de la Commune de Lolodorf	
Maître d'ouvrage délégué : Comité de Suivi Communal et CC	
Maître d'oeuvre : A désigner	
OBJECTIFS DU MICRO PROJET	
<ul style="list-style-type: none"> Améliorer quantitativement et qualitativement les infrastructures commerciales de la ville de Lolodorf 	
Coût total estimé du projet : 30 000 000 FCFA	Contributions du PNDP : 25 500 000 F CFA Contributions de la commune : 4 500 000 F CFA
Description du micro projet	
<p>Le projet consiste en l'extension du centre commercial de Lolodorf par la construction de 01 hangar et 06 boutiques. Trois volets sont envisagés à savoir <i>i)</i> l'élaboration des TDR, <i>ii)</i> la sélection d'un entrepreneur sur la base des offres techniques et financières et <i>iii)</i> la mise en œuvre du projet</p> <p>L'exécution des travaux sera suivie par le Comité de Suivi Communal et le CC en rapport avec les services techniques de la Commune, les techniciens des délégations départementales du MINEE, du MINMARPet du FEICOM.</p>	
<p align="center">Prise en compte des aspects liés à la gestion de l'environnement dans la réalisation du microprojet</p> <ul style="list-style-type: none"> Respecter les règles de sécurité au chantier (port de masques, bottes,) Former le comité de gestion aux questions d'accueil, de maintenance, et de gestion de l'ouvrage <p>N.B. : Un formulaire d'examen environnemental du micro projet sera rempli et annexé au dossier projet</p>	
Durée prévisionnelle des travaux : 01 an	Date de démarrage : Dès la notification de l'ordre de service de commencer au maître d'œuvre

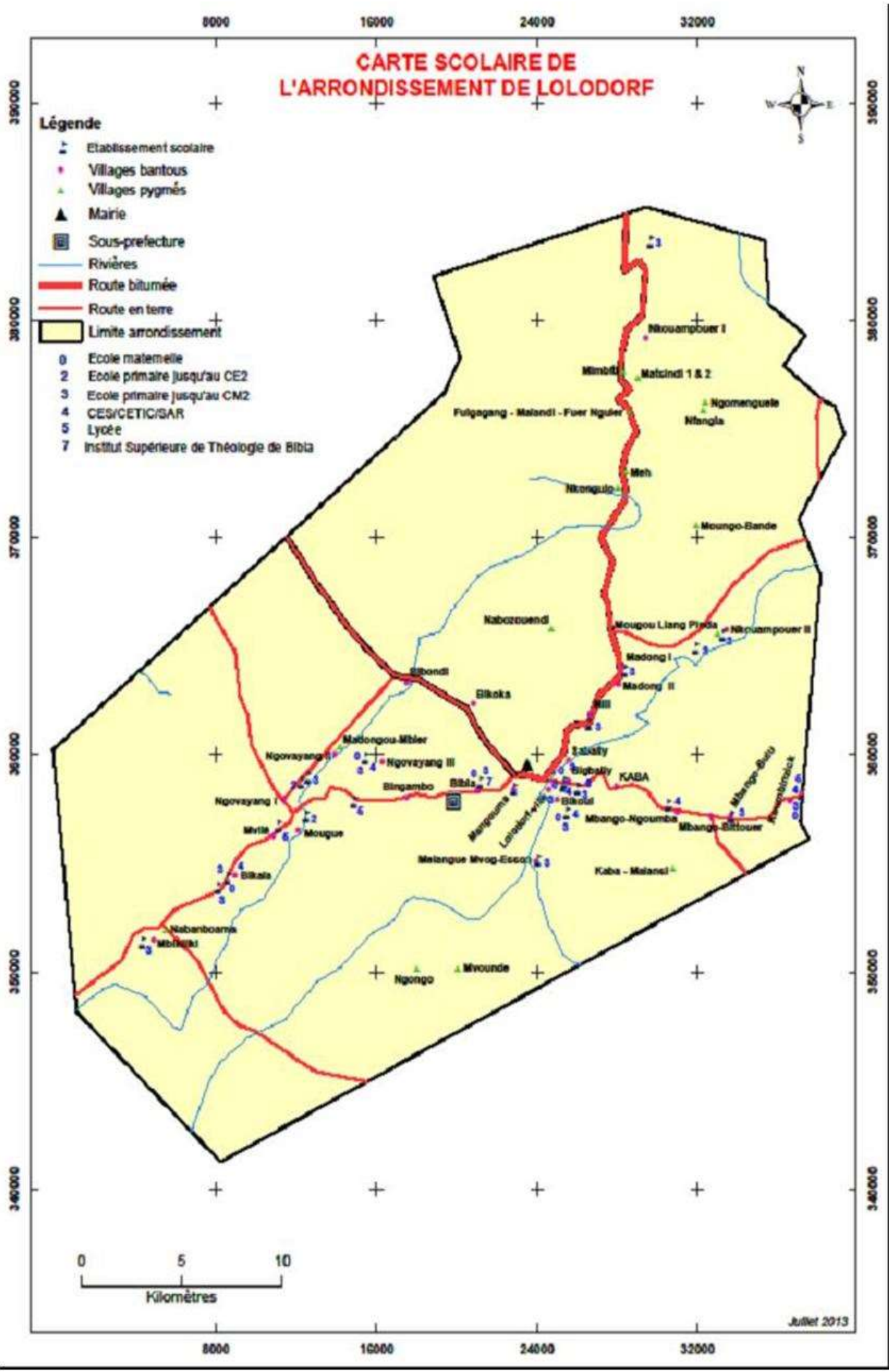
10.2. Annexe 2 : Atlas des cartes (cartes thématiques de référence)



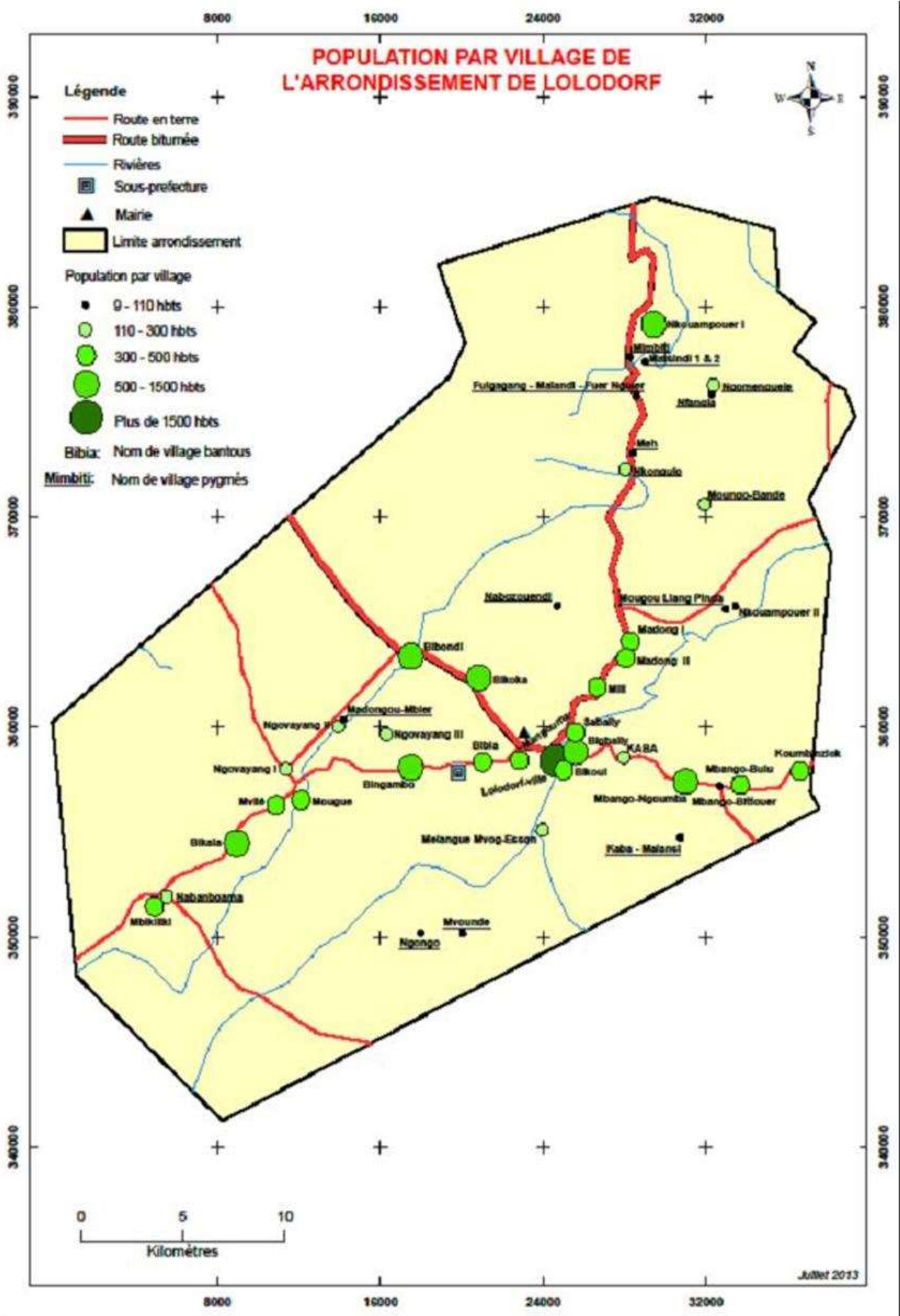
Carte 3: Carte hydrographique de la Commune de Lolodorf



Carte 4: Carte sanitaire de la Commune de Lolodorf



Carte 5: Carte scolaire de la Commune de Lolodorf



Carte 6: Carte démographique de la Commune de Lolodorf