

REPUBLIQUE DU CAMEROUN  
Paix-Travail- Patrie  
MINISTERE DE L'ADMINISTRATION TERRITORIALE ET  
DE LA DECENTRALISATION  
REGION DU SUD  
DEAPRTEMENT DE L'OCEAN  
COMMUNE DE MVENGUE

REPUBLIC OF CAMEROON  
*Peace-Work-Fatherland*  
MINISTRY OF TERRITORIAL ADMINISTRATION AND  
DECENTRALIZATION  
SOUTH REGION  
OCEAN DIVISION  
MVENGUE'S COUNCIL

## PLAN COMMUNAL DE DEVELOPPEMENT DE MVENGUE



FINANCEMENT PNDP/IDA

Décembre 2013

Réalisé avec l'appui technique de l'Association « Centre Chrétien de Développement (CCD) »  
Déclaration N° 0026/RDA/BAPP du 02/05/97 à Yaoundé

Sommaire .....	ii
Liste des tableaux.....	iv
Liste des cartes .....	v
Liste des photos .....	v
Liste des figures .....	vi
LISTE DES ABREVIATIONS.....	vi
RESUME DU PLAN COMMUNAL DE DEVELOPPEMENT .....	IX
1. INTRODUCTION .....	1
1.1. Contexte et justification.....	1
1.2. Objectifs du PCD.....	2
1.3. Structure du document .....	2
2. METHODOLOGIE .....	3
2.1. Préparation de l'ensemble du processus.....	3
2.1.1.Préparation pédagogique.....	3
2.1.2. Préparation administrative.....	3
2.1.3. Préparation au niveau des villages.....	5
2.2. Collecte des informations et traitement.....	6
2.2.1. Conduite du Diagnostic Institutionnel Communal (DIC) .....	6
2.2.2. Conduite du Diagnostic de l'Espace Urbain Communal.....	7
2.2.3.Conduite du Diagnostic Participatif Niveau Village.....	8
2.3.Consolidation des données du diagnostic et cartographie .....	9
2.4 Restitution des résultats des diagnostics.....	10
2.5. Atelier de planification, de mobilisation des ressources et de programmation.....	10
2.6 Mise en place d'un mécanisme de suivi-évaluation du PCD .....	10
2.7 Contraintes liées à la réalisation de la mission .....	11
3. PRESENTATION SOMMAIRE DE LA COMMUNE.....	12
3.1. Date de création et localisation et superficie de la Commune .....	12
3.1.1- Date de création.....	12
3.1.2- Localisation et superficie.....	12
3.2. Milieu biophysique .....	14
3.2.1. Climat.....	14
3.2.2. Relief.....	14
3.2.3. Sols.....	14
3.2.4. Végétation et flore .....	14
3.2.5. Faune.....	16
3.2.6. Hydrographie.....	16
3.2.7 Ressources minières.....	17
3.3. Milieu humain .....	17
3.3.1. Quelques repères historiques .....	17
3.3.2. La population.....	18
3.3.3 Tendances démographiques.....	20
3.4. <i>Ethnies, pouvoir traditionnel et religion</i> .....	33
3.4.1 Ethnies .....	33
3.4.2. Pouvoir traditionnel.....	33
3.4.3 Religions .....	34
3.5. Principales infrastructures par secteur.....	34
3.5.1. Les infrastructures scolaires.....	23
3.5.2. Infrastructures sanitaires .....	26
3.5.3. Infrastructures hydrauliques .....	27
3.5.4. Infrastructures électriques.....	28
3.5.5. Infrastructures marchandes.....	28
3.5.6. Infrastructures d'encadrement psychosocial .....	29
3.6 Principales potentialités et ressources de la Commune .....	30
4. SYNTHESE DES RESULTATS DU DIAGNOSTIC PARTICIPATIF .....	31
4.1. Synthèse du Diagnostic de l'Institution Communale.....	31
4.1.1.Gestion des ressources humaines .....	31
4.1.1.1. Exécutif municipal.....	31
4.1.1.2. Conseil municipal.....	31

4.1.1.3 Personnel communal .....	33
4.1.2 Gestion des ressources financières .....	<b>33</b>
4.1.3 Gestion du patrimoine communal.....	<b>35</b>
4.1.3.1 Typologie du patrimoine communal .....	35
4.1.3.2. Mode de gestion du patrimoine communal .....	37
4.1.3.3. Système d'entretien du patrimoine communal .....	37
4.1.4 Gestion des relations.....	<b>37</b>
4.1.4.1 Relations au sein de l'exécutif municipal .....	37
4.1.4.2 Relations entre l'exécutif municipal et le personnel .....	37
4.1.4.3 Relations de la Commune avec d'autres partenaires .....	37
4.1.5 Les axes de renforcement de la Commune.....	<b>38</b>
4.2. Principaux problèmes et besoins identifiés et consolidés par secteur .....	40
5. PLANIFICATION STRATEGIQUE.....	53
5.1. Vision stratégique du PCD.....	53
5.2. Synthèse des projets prioritaires .....	54
5.3. Cadres logiques par secteur .....	63
5.4. Cout estimatif du PCD .....	98
5.5. Développement de l'économie locale .....	99
5.5.1. Agriculture .....	<b>99</b>
5.5.2. Artisanat .....	<b>99</b>
5.5.3. Tourisme .....	<b>99</b>
5.5.4. Elevage .....	<b>99</b>
5.5.5. Chasse .....	<b>99</b>
5.5.6. Pêche.....	<b>99</b>
5.5.7. Transformation des produits agricoles .....	<b>100</b>
5.5.8. Commerce.....	<b>100</b>
5.5.9. Exploitation des carrières de sable, de gravillons et latérite.....	<b>100</b>
5.5.10. Exploitation de la forêt.....	<b>100</b>
5.5.11. Activités Génératrices de revenus.....	<b>100</b>
5.6. Récapitulatif de la prise en compte de la petite enfance.....	101
5.7. Esquisse du Plan d'Utilisation et de Gestion Durable des Terres (PUGDT) de l'espace communal.....	102
6. PROGRAMMATION.....	105
6.1. Cadre de dépenses à Moyen Terme(CDMT) des projets prioritaires .....	105
6.2. Cadre sommaire de gestion environnementale du CDMT .....	111
6.2.1 ..... Principaux impacts socio-environnementaux potentiels et mesures d'optimisation ou d'atténuation envisageables .....	<b>111</b>
6.2.2. Plan sommaire de gestion de l'environnement.....	<b>114</b>
6.3. Plan d'Investissement Annuel (PIA).....	115
6.3.1. Ressources mobilisables et échéances .....	<b>115</b>
6.3.2. Programmation annuelle des projets prioritaires (première année : 2014).....	<b>116</b>
6.3.3. Plan de passation des marchés du PIA.....	<b>119</b>
6.3.4. Plan opérationnel en faveur des populations vulnérables .....	<b>122</b>
7.1. Composition et attributions du comité de suivi-évaluation du PCD.....	123
7.2. Indicateurs de suivi et d'évaluation (par rapport au PIA) .....	123
7.3. Dispositif, outils et fréquence reporting.....	124
7.3.1 Dispositif.....	124
7.3.2 Outils et fréquence de suivi .....	125
7.4. Mécanisme de préparation du PIA et de révision du PCD .....	125
7.4.1. Préparation et actualisation du PIA .....	125
7.4.2 Révision du PCD .....	125
CONCLUSION.....	126
ANNEXES .....	
Annexe 1 : Fiches des projets du PIA.....	128
Annexe 2 : Cartes thématiques .....	145

---

## Liste des tableaux

Tableau 1 : Principales essences forestières de la Commune de Mvengue.....	15
Tableau 2 : Principaux produits forestiers non ligneux de la commune de mvengue .....	26
Tableau 3 : Principaux animaux sauvages rencontrés à MVENGUE .....	27
Tableau 4 : Quelques espèces de poissons rencontrées à MVENGUE .....	27
Tableau 5: Caractéristique de la population de la Commune de MVENGUE .....	19
Tableau 6: Répartition des villages par groupement .....	22
Tableau 7: Répartition des écoles maternelles et primaires publiques dans la Commune de MVENGUE. ....	24
Tableau 8: Distribution des établissements secondaires dans la Commune de Mvengue .....	25
Tableau 9: Distribution des établissements de formation professionnelle dans la Commune de Mvengue .....	26
Tableau 10 : Infrastructures sanitaires de la Commune de MVENGUE par village .....	26
Tableau 11 : Infrastructures hydrauliques de la Commune de MVENGUE par village .....	38
Tableau 12 : Situation de l'électrification dans la Commune de MVENGUE .....	39
Tableau 13 : Fonctionnement du Conseil municipal de la Commune de MVENGUE .....	32
Tableau 14: Composition des commissions communales de MVENGUE .....	32
Tableau 15: Tendances budgétaires pour les trois derniers exercices (2010,2011, 2012).....	34
Tableau 16: Synthèse des relations de la Commune de MVENGUE .....	38
Tableau 17 : Forces, faiblesses et principaux axes de renforcement de la Commune de Mvengue .....	48
Tableau 18: Principaux problèmes et besoins de Mvengue identifiés et consolidés par secteur.....	40
Tableau 19 : Synthèse sur les changements climatiques.....	52
Tableau 20 : Liste des microprojets prioritaires des villages de la commune de Mvengue .....	55
Tableau 21: Cadre logique Eau et Energie.....	63
Tableau 22: Cadre logique Agriculture et developpement rural.....	65
Tableau 23 : Cadre logique Education de Base .....	66
Tableau 24 : Cadre logique Enseignements Secondaires .....	68
Tableau 25 : Cadre logique Elevage, Peche et Industries Animales .....	79
Tableau 26 : Cadre logique Sante Publique .....	71
Tableau 27 : Cadre logique Commerce.....	73
Tableau 28: Cadre logique Arts et Culture .....	74
Tableau 29: Cadre logique Sports et Education Physique.....	75
Tableau 30: Cadre logique Administration Territoriale et Decentralisation .....	76
Tableau 31 : Cadre logique Promotion de la Femme Et de la Famille.....	77
Tableau 32: Cadre logique Travaux Publics.....	79
Tableau 33 : Cadre logique Environnement, Protection de la Nature et Developpement Durable .....	80
Tableau 34: Cadre logique Transports .....	81
Tableau 35: Cadre logique Tourisme et loisirs .....	82
Tableau 36 : Cadre logique Communication.....	83
Tableau 37: Cadre logique Postes et telecommunications.....	84
Tableau 38 : Cadre logique Petites et moyennes entreprises .....	85
Tableau 39: Cadre logique Developpement urbain et habitat.....	86
Tableau 40: Cadre logique Jeunesse et education civique .....	87
Tableau 41: Cadre logique Enseignement superieur.....	88
Tableau 42 : Cadre logique Domaines, cadastre et affaires foncieres .....	89
Tableau 43: Cadre logique Recherche scientifique et innovation .....	100
Tableau 44: Cadre logique Foret et Faune .....	91
Tableau 45 : Cadre logique Emploi Et Formation Professionnelle.....	93
Tableau 46: Cadre logique Mines, Developpement Industriel et Technologique .....	94
Tableau 47: Cadre logique Travail et Securite Sociale .....	95
Tableau 48: Cadre logique Affaires Sociales.....	96
Tableau 49: Coût estimatif du PCD de la Commune de Mvengue .....	98
Tableau 50: Matrice diagnostic des ressources naturelles assorti d'une esquisse de PUGDT de l'espace communal.....	102
Tableau 51 : Cadre de dépenses à moyen terme (CDMT) de la Commune de Mvengue .....	105
Tableau 52 : Impacts socio-environnementaux potentiels et mesures d'optimisation et d'atténuation des projets à réaliser dans le CDMT .....	112
Tableau 53 : Plan sommaire de gestion de l'environnement .....	114
Tableau 54: Ressources mobilisables par la commune de Mvengue en 2014.....	116
Tableau 55: Plan d'investissement annuel (2014).....	116

Tableau 56: Plan de passation des marchés du PIA.....	119
Tableau 57: Plan opérationnel en faveur des populations vulnérables.....	122
Tableau 58: Indicateurs de suivi –évaluation du PIA.....	<b>Erreur ! Signet non défini.</b>

### Liste des cartes

Carte 1 : Localisation de la Commune de Mvengue par rapport au chef lieu du département .....	13
Carte 2 : Esquisse de Plan d'Utilisation et de Gestion Durable des Terres de l'espace communal.....	104

### Liste des photos

Photo 2 : Vue de l'état des routes de la Commune de Mvengue.....	11
Photo 3 : Chefferie de 3 <sup>ème</sup> degré de Menganda II .....	22
Photo 4 : Vue d'un Logement d'astreinte.....	34
Photo 5 : Vue d'une salle de classe à l'école publique d'Ebom centre.....	23
Photo 6 : Vue du nouveau CSI de Kounganga I .....	26
Photo 7 : Vue d'une source aménagée.....	37
Photo 8 : Vue d'une source non aménagée.....	37
Photo 9 : Vue du nouveau hangar de marché périodique.....	29
Photo 10 : Vue de la case à palabre de Wom II.....	40

### Liste des figures

Figure 1 :Tendances démographiques de l'espace urbain communal de Mvengue.....	20
Figure 2 :Tendances démographiques du reste de la Commune de Mvengue	<b>Erreur ! Signet non défini.</b>
Figure 3 :Pyramide des âges de la Commune de Mvengue .....	<b>Erreur ! Signet non défini.</b>

### Liste des abréviations

Sigles	Significations
PCD	Plan Communal de Développement
CCD	Centre Chrétien de Développement
PNDP	Programme National de Développement Participatif
OAL	Organisme d'Appui Local
CoPil	Comité de Pilotage
DPNV	Diagnostic Participatif Niveau Village
DIC	Diagnostic Institutionnel Communal
DEUC	Diagnostic de l'Espace Urbain Communal
CC	Comité de Concertation
PIA	Programme d'Investissement Annuel
CDMT	Cadre de Dépenses à Moyen Terme
TSP	Tableau Synoptique de Planification
EPC	Eglise Presbytérienne Camerounaise
ENIEG	Ecole Normale des Instituteurs de l'Enseignement Général
CETIC	Collège d'Enseignement Technique Industriel et Commercial
CES	Collège d'Enseignement Technique
CSI	Centre de Santé Intégré
AEP	Adduction d'Eau Potable
AES SONEL	American Electricity Society-Société Nationale d'Electricité de Cameroun
CA	Conseil d'Administration
CG	Comité de Gestion
CEP	Certificat d'Etudes Primaires

MINATD	Ministère de l'Administration Territoriale et de la Décentralisation
ONG	Organisation Non Gouvernementale
GIC	Groupement d'Initiative Commune
SDE	Services Déconcentrés de l'Etat
CVUC	Communes et Villes Unies du Cameroun
ACD	Agent Communal de Développement
ACF	Agent Communal Financier
CERAC	Cercle des Amis du Cameroun
PDL/PDC	Plan de Développement Local/Plan de Développement Communal
CAC	Centimes Additionnels Communaux
EOV	Enfants et Orphelins Vulnérables
PME	Petite et Moyenne Entreprise
OES	Organisme de l'Economie Sociale
AGR	Activités Génératrices de Revenus
CPFF	Centre de Promotion de la Femme et de la Famille
PAJER-U	Programme d'Appui à la Jeunesse Rurale et Urbaine
PAIJA	Programme d'Appui aux Jeunes Agriculteurs
SCNPD	Service Civique National de Participation au développement
EDS	Enquête Démographique et Sociale
ECAM	Enquête Camerounaise sur les Ménages
UIT	Institut Technologique Universitaire
ZIC	Zone d'Intérêt Cynégétique
UFA	Unité Forestière Aménagée
IH	Industrie d'Habillement
ESF	Economie Sociale et Familiale
FNE	Fonds National de l'Emploi
IDE	Investissements Directs Etrangers
VIH/SIDA	Virus de l'Immunodéficience Humaine/Syndrome de l'Immunodéficience Acquis
OP	Organisations de Producteurs
CRTV	Cameroon Radio and Television
CAMTEL	Cameroon's Telecommunications
INS	Institut National de la Statistique
MINEPIA	Ministère de l'Elevage, des Pêches et des Industries Animales
EDS	Enquête Démographique et Sociale
EP	Ecole Publique
PUGDT	Plan d'Utilisation et de Gestion Durable des Terres
FODECC	Fonds de Développement du Cacao et du Café
AER	Agence d'Electrification Rurale
MINTOUL	Ministère du Tourisme et des Loisirs
TIC	Technologies de l'Information et de la Communication
IRAD	Institut de Recherche Agronomique pour le Développement
CNPS	Caisse Nationale de Prévoyance Sociale
CMPJ	Centre Multifonctionnel de Promotion des Jeunes
PALMOIL	Palmeraies de la Ferme Suisse
DSCE	Document de Stratégie pour la Croissance et l'Emploi
OMD	Objectifs du Millénaire pour le Développement
CTD	Collectivité Territoriale Décentralisée
CV	Curriculum Vitae
TdR	Termes de Référence
SEPO	Succès-Echecs-Potentialités-Obstacles
PFNL	Produits Forestiers Non Ligneux

SAR/SM	Section Artisanale Rurale/Section Ménagère
FEICOM	Fonds d'Équipement et d'Intervention Intercommunal
COTCO	Cameroon Oil Transportation Company
PM	Premier Ministre
BEPC	Brevet d'Études du Premier Cycle
CNPS	Caisse Nationale de Prévoyance Sociale
NTIC	Nouvelles Technologies de l'Information et de la Communication
CMA	Centre Médical d'Arrondissement
IST	Infection Sexuellement Transmissible
MTN	Mobile Telecommunication's Network
MH	Motricité Humaine
PV	Procès Verbal
BIP	Budget d'Investissement Public
RNA	Régénération Naturelle Assistée
DD	Délégué Départemental
MINADER	Ministère de l'Agriculture et du Développement Rural
CEAC	Centre d'Éducation et d'Animation Communautaire
SODECAO	Société de Développement du Cacao
MINEDUB	Ministère de l'Éducation de Base
MINEPND	Ministère de l'Environnement, de la Protection de la Nature et du Développement Durable
MINDUH	Ministère du Développement Urbain et de l'Habitat
HIMO	Haute Intensité de Main d'œuvre
MINCOMMERCE	Ministère du Commerce
MINPOSTEL	Ministère des Postes et Télécommunications
MINDCAF	Ministère des Domaines, du Cadastre et des Affaires foncières
MINFIB	Ministère des Finances et du Budget
MINIMDT	Ministère des Mines, de l'Industrie et du Développement Technologique
MINJEC	Ministère de la Jeunesse et de l'Éducation Civique
CD	Compact Disc
CMPJ	Centre Multifonctionnel de Promotion des Jeunes
MINEE	Ministère de l'Eau et de l'Énergie
MINSANTE	Ministère de la Santé
MINPROFF	Ministère de la Promotion de la Femme et de la Famille
MINAS	Ministère des Affaires Sociales
MINTP	Ministère des Travaux Publics
MINFOF	Ministère des Forêts et de la Faune

---

# RESUME DU PLAN COMMUNAL DE DEVELOPPEMENT

Depuis quelques années, le Cameroun s'est engagé dans un projet de société et de développement (Vision 2035, Document de Stratégie pour la Croissance et l'Emploi : DSCE) basé sur trois axes stratégiques à savoir : la croissance économique, l'emploi et la gouvernance et la gestion stratégique de l'Etat ayant enclenché la mise en œuvre du processus de décentralisation. Aussi, pour s'arrimer à la stratégie nationale de développement et assumer les nouvelles compétences et ressources (humaines, matérielles et financières) qui leurs sont transférées en vue de l'amélioration des conditions de vie de leurs populations, les Communes sont appelées à se doter d'une vision et une stratégie de développement à moyen et long terme.

C'est cette démarche qui explique l'élaboration du présent Plan Communal de Développement (PCD), Fruit d'une collaboration entre le Programme National de Développement Participatif (PNDP) et la Commune de MVENGUE il a été élaboré au cours de la période allant d'Avril à Décembre 2013 en tenant compte des orientations nationales décrites dans les documents cadres tels que : Les Objectifs du Millénaire pour le Développement (OMD), la vision du Cameroun à l'horizon 2035, le Document de Stratégie pour la Croissance et l'Emploi (DSCE), les politiques sectorielles etc. Le PCD est également le résultat d'un travail participatif mené aussi bien au niveau de l'institution, de l'espace urbain que des villages de la Commune avec l'accompagnement technique de l'Association « Centre Chrétien de Développement (CCD) ».

Le PCD ainsi élaboré vise à présenter une vision et définir une stratégie de développement qui servira de référence pour toutes les actions futures à mettre en œuvre (planification et mobilisation des ressources, exécution de projets viables et suivi/évaluation) dans une démarche participative permettant de progresser de façon continue dans l'atteinte des objectifs économiques, sociaux et environnementaux de la Commune de MVENGUE. Le présent PCD énonce aussi un ensemble de principes qui renvoient aux processus à mettre en place et aux résultats à atteindre. Ces principes mettent l'accent sur le transfert et l'appropriation des compétences en planification du développement aux populations locales, ainsi que sur leur participation effective dans la mise en œuvre des politiques et stratégies de la décentralisation dans la Commune de MVENGUE. Conformément au guide méthodologique de planification régionale et locale ainsi qu'aux prescriptions du PNDP résumées dans la « **Check List** » du processus de planification locale, la mission s'est déroulée de manière participative et a impliqué toutes les catégories d'acteurs localement représentés notamment: Elus locaux, administrations sectorielles, bénéficiaires, autorités traditionnelles et religieuses, opérateurs économique etc. Elle a été réalisée en cinq (05) étapes principales, notamment :

- La préparation de l'ensemble du processus ;
- La réalisation des diagnostics participatifs dont le Diagnostic Institutionnel Communal (DIC), le Diagnostic de l'Espace Urbain Communal (DEUC) et le Diagnostic Participatif Niveau Village (DPNV) ;
- La consolidation des données des différents diagnostics ;
- L'atelier de planification, de mobilisation des ressources et de programmation ;
- La mise en place du dispositif de suivi-évaluation.

Les résultats issus du processus montrent que La Commune de MVENGUE regorgent certaines forces et opportunités dont elle pourrait se servir pour booster son développement et améliorer les conditions de vie de ses populations. Il s'agit en l'occurrence de :



- Le passage de la haute tension (AES –SONEL) ;
- La présence du réseau de téléphonie mobile (réseau ORANGE) ;
- Les ressources humaines (en majorité les jeunes) ;
- La disponibilité de vastes étendues de terres fertiles propices à l'agriculture et l'élevage ;
- Climat favorable aux activités agro – sylvo – pastorales ;
- La présence de nombreuses ressources naturelles (forêt, cours d'eaux, carrières de gravillons, de latérite et de sable), fauniques (Hérisson, Pangolin, Antilope etc.) et halieutiques (Crevettes, Carpes, Tilapias etc.) ;
- Localisation de la Commune sur le futur Axe Olama-Kribi ;
- Présence de nombreux sites touristiques (lacs, grottes ancestrales, massif forestier etc.) ;

Toutefois, elle fait aussi face à de nombreuses contraintes et menaces dont :

- L'enclavement en raison du mauvais état des routes d'accès dans les villages ;
- L'insuffisance des points d'eau potable ;
- L'insuffisance de l'électrification villageoise ;
- L'exploitation anarchique des ressources forestières et fauniques ;
- L'insuffisance de l'encadrement des agriculteurs et éleveurs ;
- L'absence d'esprit de développement communautaire des populations ;
- Manque de matériel et de personnel dans les formations sanitaires et scolaires ;
- Manque de moyens de transport.

La mise en place d'un partenariat durable et la volonté politique locale, garantiront la mise en œuvre d'actions projets dans les 28 secteurs clés de développement au sein de la Commune de MVENGUE pour résoudre entre autres problèmes prépondérant, ceux relatifs à l'accès aux services sociaux de base à savoir : Les difficultés d'accès à l'éducation de base de qualité, les difficultés d'accès à l'enseignement secondaire de qualité, les difficultés d'accès aux soins de santé de qualité, l'absence de l'énergie électrique , l'insuffisance des points d'eau potable, l'insuffisance des moyens de transport et le mauvais état des routes.

L'analyse de ces problèmes/contraintes dans les 28 secteurs a permis d'identifier les causes pertinentes et les axes stratégiques sur lesquels la Commune veut et peut agir à court, moyen et long terme. Les activités de planification qui ont suivi ont permis à la Commune d'élaborer un PCD qui prévoit un certain nombre d'actions projets développés à l'aide de 28 cadres logiques sectoriels regroupant l'ensemble des interventions à mettre en œuvre dans chaque secteur pour résoudre l'ensemble des problèmes identifiés. Pour les besoins de priorisation 360 microprojets identifiés par les populations ont été retenus comme prioritaires. Ainsi chaque unité de planification participative (espace urbain ou village) est concernée par 08 microprojets, dont 03 économiques et 05 sociaux.

Le Diagnostic Participatif Niveau Village (DPNV), a permis de constituer une banque de 360 microprojets (sociaux et économiques) à l'échelle communale . Un examen approfondi de cette banque montre que les microprojets sociaux (228) sont majoritaires avec 63,3% soit 22,2% des besoins en hydraulique, 8,5% des besoins en électrification, 12,5% des besoins en création et construction des infrastructures scolaires, et 10,2% des besoins en construction des infrastructures sanitaires. Les microprojets économiques (132) représentent 36,7% de la banque des projets de la Commune et intègrent principalement les projets agricoles (13,3%), 4,7% des projets d'élevage, 3,5 des projets en aménagement des ouvrages de travaux publics (routes, ponts et ponceaux et pistes agricoles) et 8,5% des projets de construction des infrastructures marchandes (hangars de marché périodique, complexe commercial etc.).

Le coût total des actions programmées à long terme dans le PCD s'élève à **9 681 009 500 F CFA** (*neuf milliards six cent quatre vingt et un millions neuf mille cinq cent francs*). La priorisation de ces différents projets a permis d'élaborer un Cadre de Dépenses à Moyen Terme (CDMT) pour la période de 2014 à 2016 d'un montant de **599 966 730 F CFA** (*Cinq cent quatre vingt dix neuf millions neuf cent soixante six mille sept cent trente francs*). A la suite de l'évaluation des ressources effectivement mobilisables par la Commune de MVENGUE au cours de l'année 2014 un Plan d'Investissement Annuel (PIA) d'un montant

---

de **142 966 730 F CFA** (*Cent quarante deux millions neuf cent soixante six mille sept cent trente francs*) a été élaboré.

Pour la mise en œuvre adéquate du PCD de la Commune de MVENGUE, un Plan de Passation de Marchés (PPM) a été élaboré pour les projets dont la réalisation est prévue pour la première année (2014). A ceci s'ajoute un plan de gestion des impacts socio-environnementaux potentiels pour atténuer les conséquences négatives et optimiser les impacts positifs liés à la mise en œuvre des projets contenus dans le CDMT.

La mise en œuvre du PCD étant participative et inclusive, elle devra mobiliser 'une forte volonté politique de la part de l'exécutif municipal qui devra nouer des partenariats utiles avec l'ensemble des parties prenantes, compte tenu de la limitation tant qualitative que quantitative des ressources humaines, financières et matérielles au niveau local. Aussi, pour soutenir les efforts de la Commune relativement à la recherche de partenariat, un plan de communication sur le PCD a été élaboré.

A l'issue du processus et après concertations élargies, un Comité Communal composé de 5 membres chargé d'assurer la coordination de la mise en œuvre, du suivi-évaluation et de l'actualisation du PCD a été mis en place.

---

# 1. INTRODUCTION

## 1.1. Contexte et justification

Les étapes successives de développement qui ont structuré les logiques de croissance économique au Cameroun, ont abouti à l'adoption de la vision de développement consignée dans la vision à l'horizon 2035 et le Document de Stratégie pour la Croissance et l'Emploi (DSCE). Le DSCE est en effet le cadre de référence de la politique et de l'action Gouvernementale ainsi que le lieu de convergence de la coopération avec les partenaires techniques et financiers en matière de développement. Il est le vecteur de la recherche de croissance et de la redistribution des revenus à toute la population, avec un accent particulier sur les couches les plus sensibles. De plus, conformément au document ci-dessus cités, l'un des axes majeurs de l'émergence du Cameroun reposera sur la gestion stratégique de l'Etat ayant abouti à la mise en œuvre du processus de décentralisation en cours dans notre pays. Il se caractérise par la prise en main de leurs aspirations de développement local par les communes et leurs communautés à travers notamment le processus de planification locale débouchant sur l'élaboration d'un Plan Communal de Développement (PCD), sorte de déclinaison à l'échelle locale. En vue d'assurer efficacement l'enracinement de ce processus, Le gouvernement camerounais, avec l'appui de ses partenaires financiers, a mis sur pied un important programme décentralisé participatif. Il s'agit du Programme National de Développement Participatif (PNDP).

Le Programme National de Développement Participatif (PNDP) s'inscrit dans la stratégie gouvernementale de développement local par une synergie fonctionnelle de partenariats entre l'Etat, les communes et leurs communautés, la société civile, et les autres partenaires au développement. Ces dispositions de mise en œuvre de la décentralisation ont été renforcées à travers les lois N° 2004/017 du 22 juillet 2004 portant orientation de la décentralisation au Cameroun et N° 2004/018 du 22 juillet 2004 fixant les règles de la décentralisation applicables aux communes.

Dès lors, le processus de décentralisation devient progressivement une réalité et fait de la Commune l'unité décentralisée de base ayant pour mission générale de promouvoir le développement local et d'améliorer les conditions de vie des populations.

Au regard de l'importance des compétences et ressources transférées aux Collectivités Territoriales Décentralisées (CTD), Une convention a été signée entre le PNDP et la Commune de MVENGUE. Cette convention spécifie et décrit les engagements et la collaboration entre les deux parties dont l'élaboration du Plan Communal de Développement (PCD). Instrument de prévision et de partenariat agissant, le PCD est appelé à induire des changements dans le mode de gestion du développement au sein de la Commune et en même temps promouvoir de nouveaux rapports entre les différents partenaires du développement au niveau local.

Les étapes successives de réalisation cette mission dans la Commune de MVENGUE ont démarré par la préparation de l'ensemble du processus (pédagogique, administrative et technique), en passant par la conduite des différents diagnostics participatifs dont le Diagnostic Institutionnel Communal (DIC), le Diagnostic de l'Espace urbain Communal (DEUC), le Diagnostic participatif Niveau Village(DPNV), la consolidation des données des diagnostics, l'atelier de planification, de mobilisation des ressources et de programmation pour s'achever par la mise en place d'un mécanisme de suivi-évaluation. L'étape présente, suite logique des précédentes, consiste à élaborer le Plan Communal de Développement (PCD). Il s'agit en fait d'amener les parties prenantes de la Commune à réfléchir

---

profondément sur leurs problèmes de développement et à planifier les activités principales dans un document technique appelé Plan Communal de Développement (PCD).

## **1.2. Objectifs du PCD**

Globalement, l'élaboration du PCD vise à définir les priorités de développement à moyen terme sur la base de la vision de l'exécutif communal, des diagnostics participatifs de terrain et du DSCE. Il vise également à élaborer une programmation stratégique des actions ainsi que le Plan Investissement Annuel(PIA) en tenant compte des ressources mobilisables.

De manière spécifique, il s'agit de :

- Etablir la situation de référence sur la base d'un diagnostic participatif ;
- Identifier les besoins de la commune dans les domaines économiques, sociaux, sanitaires, éducatifs, sportifs et culturels en s'inspirant des différentes politiques sectorielles ;
- Réaliser un diagnostic des ressources financières de la commune et les potentialités locales à valoriser ;
- Définir les objectifs à atteindre à travers la recherche des solutions aux principaux problèmes préalablement identifiés ;
- Planifier les actions à réaliser suivant un calendrier rigoureusement élaboré ;
- Définir des mécanismes réalistes de suivi-évaluation des activités identifiées et planifiées.

## **1.3. Structure du document**

Le présent document qui comporte 09 principales parties est structuré comme suit :

- ☞ L'introduction qui a permis de rappeler le contexte et la justification ainsi que les objectifs de la mission ;
- ☞ L'approche Méthodologique qui a permis de mettre l'accent sur les outils et les étapes suivies pour la réalisation de la mission ;
- ☞ La présentation sommaire de la Commune ;
- ☞ La synthèse des résultats du diagnostic ;
- ☞ La planification stratégique ;
- ☞ La Programmation ;
- ☞ Le mécanisme de suivi-évaluation ;
- ☞ Le plan de communication sur la mise en œuvre du PCD ;
- ☞ Conclusion.

## 2. METHODOLOGIE

L'élaboration du Plan Communal de Développement (PCD) de MVENGUE s'est déroulée à la suite d'un processus de planification participative. La mise en œuvre de ce processus s'est déroulée en deux grandes phases à savoir :

- une phase de préparation générale du processus de planification (pédagogique, administrative etc.) ;
- une phase de mise en œuvre du processus de planification où l'on distingue :
  - ☞ *la collecte des informations à plusieurs niveaux et traitement ou diagnostic participatif ;*
  - ☞ *la consolidation des données du diagnostic ;*
  - ☞ *la planification, mobilisation des ressources et programmation ;*
  - ☞ *la mise en place d'un mécanisme de suivi-évaluation de la mise en œuvre du Plan Communal de Développement (PCD).*

### 2.1. Préparation de l'ensemble du processus

Le processus d'élaboration du plan de développement de la Commune de MVENGUE a obéi à l'approche participative. Les objectifs de sensibilisation et de formation dans cette phase préparatoire portaient sur la nécessaire appropriation du processus par l'ensemble des parties prenantes et la nécessité de le conduire de façon participative. Cette préparation s'est faite en trois étapes à savoir :

- Une phase de préparation pédagogique ;
- Une phase de préparation administrative et ;
- Une phase de préparation au niveau de l'institution communale et des villages.

#### 2.1.1. Préparation pédagogique

Cette étape s'est déroulée en deux ateliers dont l'un s'est tenu dans les locaux du Centre Chrétien de Développement (CCD) et l'autre dans la salle des délibérations de la Mairie de MVENGUE. Ils portaient tous sur la restitution des travaux de l'atelier régional de formation des OAL et du personnel communal en planification locale organisé préalablement à Sangmélina par le PNDP SUD.

➤ Le premier atelier qui avait eu lieu dans la salle des conférences du CCD au mois de Mars 2013 portait sur le renforcement des capacités des planificateurs sélectionnés en planification locale. Concrètement, il était question de restituer aux planificateurs la formation des Organismes d'Appui Local (OAL) sur l'élaboration/actualisation des Plans Communaux de Développement (PCD), organisée à Sangmélina du 24 Janvier au 06 Février 2013. Cet atelier a permis aux participants de s'imprégner de la nouvelle approche de planification locale adoptée par le PNDP phase II.

➤ Le deuxième atelier qui s'est déroulé dans la salle des délibérations de la Mairie de MVENGUE du 02 au 06 Avril 2013 était consacré lui à la restitution des travaux de l'atelier régional de formation des OAL et du personnel communal en planification locale tenu à Sangmélina à la fin janvier début Février 2013 aux planificateurs et au Comité de Pilotage (CoPil) de la Commune de MVENGUE. Au cours de ce deuxième atelier, les planificateurs et le Comité de Pilotage (CoPil) ont été informés des changements introduits dans le programme PNDP-Phase II tant sur le plan méthodologique que sur le contenu des outils du diagnostic, de planification, de programmation et de suivi-évaluation du PCD.

#### 2.1.2. Préparation administrative

Dans le strict respect des normes et procédures, la méthodologie adoptée dans ce travail est celle définie dans le « Guide méthodologique de planification régionale et locale » et la

Check List du processus de planification locale présentée lors de l'atelier de formation des OAL par la cellule régionale de coordination du PNDP SUD. Ainsi, Cette étape ayant précédé la descente des équipes de planificateurs sur le terrain a consisté en différentes sous étapes suivantes :

➔ **La prise de contact avec les sectoriels départementaux à KRIBI ;**

Cette activité a pris la forme d'une réunion de d'information et de sensibilisation entre M. le Préfet du département de l'Océan et les responsables sectoriels dans le cadre de l'actualisation des plans communaux de la dite unité administrative. Tenue à la salle des fêtes de la Communauté urbaine de Kribi, cette rencontre qui avait pour thème général : « Tous ensemble pour l'élaboration d'une vision partagée de développement local » s'est déroulée en deux mouvements. D'abord le PNDP SUD a présenté aux participants les innovations de la phase II du programme en matière de planification locale et communale. Ensuite les responsables des OAL ont présenté leur structure, le programme de planification dans chacune des communes concernées par le processus de planification et enfin ils ont également sollicité la pleine et entière collaboration des responsables sectoriels pour la réussite du processus.

**La prise de contact avec l'Exécutif municipal ;**

Elle s'est déroulée selon les étapes suivantes :

- La présentation de l'équipe complète de l'OAL et vérification de la conformité du personnel avec les CV présentés dans l'offre technique ;
- L'examen du cahier de charges de l'OAL ;

Il a eu lieu le 13 Mars 2013. En effet, le Coordonnateur Général de l'OAL Centre Chrétien de Développement (CCD) à été présenté à l'Exécutif municipal de MVENGUE ainsi, le contrat et le cahier de charges ont été examinés;

- Les échanges sur la méthodologie et le projet de chronogramme détaillé préalablement élaboré par l'OAL ;

Ils ont eu lieu lors de la rencontre de Mars 2013 entre l'Exécutif municipal et le responsable du CCD et ses collaborateurs ;

- La sensibilisation de l'Exécutif municipal en vue de la mise en place du comité de pilotage du processus de planification;

Elle a eu également lieu lors de la rencontre mentionnée plus haut. En effet, l'OAL CCD a remis au Maire les critères d'éligibilité des membres du comité de pilotage, afin qu'ils soient identifiés dans les conditions requises.

- La préparation de l'Exécutif Municipal à l'identification des sources de financement potentielles à présenter au cours de l'atelier de planification ;
- La présentation à l'OAL de ses bureaux dans la Commune.

➔ **La prise de contact avec l'autorité et les responsables administratifs locaux ;**

La descente de Mars 2013 a permis également au responsable du CCD et sa suite en collaboration avec le Maire, de sensibiliser l'autorité et les responsables administratifs de l'Arrondissement de MVENGUE au cours de séances de travail qui se sont tenues à la fois dans les locaux de la sous préfecture et des autres services déconcentrés de l'Etat.

Dans ce sillage, une réunion de prise de contact a eu lieu le 19 Mars 2013 entre d'une part l'autorité administrative de MVENGUE (Sous Préfet) et d'autre part le Comité de pilotage (CoPil) et certains conseillers municipaux. Cette rencontre avait pour objectifs :

- De prendre contact avec l'autorité et les responsables administratifs locaux et l'Exécutif municipal afin de leur présenter les objectifs poursuivis par le PNDP, confirmer le nombre de villages de la Commune et arrêter ensemble les itinéraires d'arrivée dans les villages ;
  - Recueillir leur adhésion et celle des populations au processus de planification ;
- Discuter et arrêter de concert le chronogramme de planification, et régler les problèmes logistiques auxquels faisaient face l'OAL (hébergement des équipes de planificateurs, repas etc.).

#### ➔ **L'information des autres parties prenantes**

Des correspondances informant les autres parties prenantes (Chefs de villages et leurs administrés, élites intérieures et extérieures etc.) ont été préparées par l'OAL et transmises au Maire qui les a signées et transmises aux concernés. A travers ces missives, il était question d'une part d'inviter les autres acteurs du processus de planification à l'atelier de lancement et d'autre part, de leur expliquer son importance, sa durée, et surtout la nécessité de leur implication.

#### ➔ **L'atelier de lancement**

Le Maire appuyé par L'OAL a préparé et ventilé les invitations pour l'atelier de lancement. Aussi, les discours du préfet et du Maire ont été préparés selon le canevas proposé par le PNDP. Enfin, l'OAL s'est occupé des Termes de Référence (TdR) de l'atelier et d'une partie de la logistique. Le dit atelier s'est tenu le 09 Avril 2013 à la salle des fêtes de l'Hôtel de ville de la Commune de MVENGUE en présence de l'autorité et des responsables administratifs l'Exécutif et les conseillers municipaux, la personnels communal, les responsables de l'OAL CCD et ses équipes de planificateurs, les élites intérieures, les autorités traditionnelles etc.

### **2.1.3. Préparation au niveau des villages**

La préparation au niveau des villages s'est déroulée à plusieurs niveaux notamment :

#### ❖ **Au niveau interne**

L'Association « Centre Chrétien de Développement » a procédé à une réorganisation de ses équipes de travail en mobilisant expressément une équipe spéciale pour conduire le processus de planification de la Commune de Mvengue. A cet effet, pour une bonne réalisation du Diagnostic Participatif Niveau Village (DPNV) et attendant la prise de service des planificateurs retenus, cette équipe a apprêté toute la logistique de travail nécessaire en l'occurrence : le papier conférence et kraft, les markers, feutres, crayons, bics, bande adhésive, chemises à rabat etc. Dans le même sillage tous les outils de collecte des données sur le terrain ont été identifiés, imprimés et photocopiés. L'ensemble de ce matériel de travail a été regroupé en trois paquets correspondants aux trois équipes de planificateurs mises sur pied suivant les itinéraires de terrain arrêtés de concert avec l'Exécutif municipal lors des séances de travail tenues à cet effet avec l'OAL.

#### ❖ **Au niveau de la Commune**

L'équipe du CCD à effectuer une descente à Mvengue afin de reconnaître les villages de MVENGUE et les différents itinéraires pour y accéder. Cette descente a aussi permis de

rencontrer les autorités traditionnelles (chefs de 2<sup>ème</sup> et 3<sup>ème</sup> degré) et leurs administrés, les élites locales et même extérieures pour les sensibiliser, leur expliquer le processus et de préparer l'arrivée des équipes de planificateurs sur le terrain afin qu'ils puissent prendre les dispositions nécessaires pour mobiliser les membres de leur communauté pendant la durée du processus.

Par ailleurs une réunion de prise de contact avait eu lieu précédemment le 19 Mars 2013 entre d'une part l'autorité administrative de Mvengue (Sous Préfet) et d'autre part le Comité de pilotage (CoPil) et certains conseillers municipaux. Cette rencontre avait pour objectifs :

- De prendre contact avec l'autorité et les responsables administratifs et l'Exécutif municipal pour leur présenter les objectifs poursuivis par le PNDP, confirmer le nombre de villages de la Commune et surtout les regrouper par itinéraire pour faciliter la descente des équipes de planification;

- Recueillir leur adhésion et celle des populations au processus de planification locale;

- Discuter et arrêter de concert avec ces parties prenantes le chronogramme de planification, le plan de couverture de la commune et régler les éventuels problèmes logistiques auxquels pourraient faire face l'OAL dans la commune et ses équipes de planification dans les villages.

Ces étapes ont été suivies s'en est suivie celle du déploiement dans les villages concernés. Dans chaque village, le chef de 3<sup>ème</sup> degré, les forces vives et les leaders locaux ont été rencontrés. Ils ont été informés sur les objectifs du PNDP et sensibilisés sur l'approche de travail dans les villages. Des échanges et quelques discussions ont été abordés afin de dissiper les zones d'ombre pour une implication totale des populations. Les attentes de l'équipe de planification en vue de la réussite de la mobilisation des populations ont été exprimées et également discutées, ce qui a permis d'adopter des bonnes stratégies. Les lieux de rencontre avec les populations villageoises ont été fixés au niveau des chefferies traditionnelles (3<sup>ème</sup> degré).

Des notes d'information et des invitations ont été remises à cet effet aux concernés. Enfin, les autorités traditionnelles ont rassuré à ce propos l'équipe du CCD quant à leur totale collaboration au processus.

## **2.2. Collecte des informations et traitement.**

Cette phase a permis de procéder à la collecte et à la validation des données à travers un diagnostic participatif comprenant : Un Diagnostic Institutionnel Communal (DIC), un Diagnostic de l'Espace Urbain Communal (DEUC), un Diagnostic Participatif Niveau Village (DPNV), et une consolidation des données du diagnostic participatif.

### **2.2.1. Conduite du Diagnostic Institutionnel Communal (DIC)**

Le principal objectif du DIC était de présenter l'état des lieux de la Commune en tant qu'institution afin d'identifier ses forces et ses faiblesses pour en élaborer un plan pour le renforcement des capacités de l'institution communale. La conduite du DIC est passée par 4 étapes à savoir :

#### **- La préparation du DIC ;**

Elle a connu deux volets : Une préparation pédagogique et une autre administrative.

S'agissant de la préparation pédagogique, deux ateliers (dont l'un avait eu lieu au mois de Mars 2013 dans les locaux du Centre Chrétien de Développement (CCD) et l'autre dans la salle des délibérations de la Mairie de MVENGUE du 02 au 06 Avril 2013) portant sur la restitution des travaux de l'atelier régional de formation des OAL et du personnel communal en planification locale organisé par le PNDP SUD ont eu lieu. Ils ont permis aux participants de s'imprégner de la nouvelle approche de planification locale adoptée par le PNDP phase II. A la suite de ce renforcement des capacités des planificateurs du CCD, les outils devant servir à la collecte des données (Guide de collecte des informations générales, guide



d'interview semi structuré avec les sectoriels, guide de collecte des informations relatives aux mécanismes de la gestion financière, guide sur les éléments clés du DIC, la présentation synthétique de la Commune, les fiches techniques de collecte des données : Ressources humaines, ressources financières, patrimoine, relations, conflit etc. ) au niveau de l'institution communale ont été apprêtés pour la descente de terrain.

**- Le diagnostic participatif de l'Institution communale ;**

Il s'est déroulé durant le mois d'Avril 2013. En effet, à l'aide d'outils de collecte de données préalablement identifiés des entretiens individuels ou groupés ont été organisés avec l'Exécutif et le personnel communal. Dans le même sillage, la Commune a mis à la disposition de l'OAL certains documents disponibles pour exploitation. Les informations présentes dans ces documents ont été complétées par des entretiens avec les responsables des services objet de l'enquête.

**- Le dépouillement, le traitement et l'analyse des données ;**

Cette phase a consisté à analyser toutes les données et informations collectées, avec un accent particulier sur :

- La gestion des ressources humaines (personnel communal : composition et fonctionnement des organes (exécutif et personnel communal) ;
- La gestion des ressources financières, notamment le processus d'élaboration du budget, sa structure, ainsi que les modalités de mobilisation des ressources financières et la gestion des dépenses ;
- Le patrimoine communal, sa composition et sa gestion ;
- La gestion des relations avec une appréciation de la gestion des relations internes et externes à la Commune.

**- La validation des résultats et l'identification des axes de renforcement de la Commune ;**

Les résultats du Diagnostic Institutionnel de la Commune de Mvengue y compris les principaux axes de renforcement proposés dans ce document ont été restitués et validés lors d'un atelier tenu le 30 août 2013 dans la salle des délibérations en présence de l'Exécutif municipal, des Conseillers municipaux et du Comité de Pilotage.

A l'issue du dudit diagnostic institutionnel, un rapport intitulé "DIC " a été élaboré et mis à la disposition de la Commune.

### **2.2.2. Conduite du Diagnostic de l'Espace Urbain Communal**

La première phase a consisté à collecter les données secondaires au niveau des sectoriels et au niveau de la Mairie. Ensuite, le diagnostic s'est poursuivi par la répartition de l'espace urbain de MVENGUE en trois zones de planification à savoir: Mvengue Medjobo, Mvengue centre et Mvengue II. La méthodologie et les outils utilisés pour la collecte des données (arbre à problème, tableau de solutions endogènes, tableau de planification stratégique et opérationnel) étaient similaires à ceux utilisés lors du diagnostic participatif niveau village avec une particularité qu'au niveau de l'espace urbain communal, nous avons mené en plus une enquête socio – économique et environnementale sommaire intégrant les différents corps de métiers du centre urbain communal et identifié également les différentes couches vulnérables.

Le diagnostic a permis de connaître la situation exacte dans l'espace urbain communal en passant par l'identification des problèmes prioritaires, atouts et potentialités de la population, et enfin à la recherche des solutions. Pour ce faire, les outils ont été déroulés par les équipes de planification en groupes socioprofessionnels (hommes, femmes et jeunes) lors d'ateliers de planification participative de 03 jours l'un tenus au niveau des chefferies de 3<sup>ème</sup> degré

des quartiers de l'espace urbain. Après il était procédé à une mise en commun en plénière (restitution) des informations recueillies afin d'harmoniser les différents points de vue.

Ces groupes socioprofessionnels étaient guidés dans le déroulement du diagnostic participatif ou dans la réflexion par un planificateur. Un membre du groupe dans chaque atelier était choisi par ses pairs pour être secrétaire afin de restituer le travail du groupe à toute l'assemblée villageoise pour amendement et validation. La restitution en plénière était faite en langue locale par les facilitateurs endogènes.

Au bout du diagnostic participatif, les activités liées aux problèmes prioritaires identifiés étaient planifiées sur trois ans et les solutions endogènes sur un an. Cette activité se déroulait en plénière et les outils utilisés étaient les tableaux de planification stratégique et opérationnelle.

### **2.2.3. Conduite du Diagnostic Participatif Niveau Village**

Le diagnostic participatif niveau village a été réalisé lors d'ateliers de planification villageoise qui se sont tenus pendant trois (03) jours dans chacun des quarante cinq (45) villages (L'espace urbain comprend trois quartiers pris pour 01 seul selon l'approche PNDP) de la Commune de Mvengue. Ces ateliers étaient conduits par une équipe pluridisciplinaire de quatre (04) planificateurs du CCD et d'un facilitateur endogène. Les opérations de planification étaient suivies par la Mairie de Mvengue à travers son Agent Communal de Développement (ACD) qui a effectué des descentes dans certains villages lors du Diagnostic Participatif. Il a fait appel aux outils de collecte des données suivants :

- **La fiche de collecte des données de base** (Fiche village) a permis de recenser les données sur le village, disponibles auprès des différents services techniques et administratifs ;
- **Les Fiches techniques de collecte** (Fiche forage, puits bâche, source, santé, école, électrification, enquête socioéconomique) ont permis de collecter des informations spécifiques sur différents secteurs et les infrastructures socio-économiques ;
- **La Carte du village avec unités de paysage** a permis d'identifier les ressources naturelles et physiques du village de même que les infrastructures socio-économiques.
- **Le Transect** : a permis d'explorer le terroir villageois, de vérifier sur place les informations obtenues sur le village en utilisant les autres outils d'analyse, les infrastructures et les micro-infrastructures locales et d'identifier les problèmes et les contraintes de développement du village ;
- **Le profil historique** : a permis de retracer les principales dates et événements ayant marqué positivement ou négativement le village et leur impact.
- **Le diagramme de Venn** : a permis de définir le genre de relations que la commune entretient avec les organes présents dans la localité ;
- **Le diagramme de flux ou carte de mobilité** : a permis de comprendre la mobilité des habitants de la commune ;
- **Le SEPO** : qui définit les Succès, échecs, potentialités et obstacles du village ;
- **L'Interview semi-structurée** a permis de compléter les connaissances acquises sur le village en utilisant les autres outils et de faire un inventaire des problèmes et des atouts du village selon les perceptions des différents groupes et types d'acteurs ;
- **L'Arbre à problèmes** a permis d'analyser les causes et les effets des problèmes prioritaires du village par secteur et de choisir les causes/effets pertinents des différents problèmes sur lesquelles les villageois veulent et peuvent agir ;

- **Le Tableau de solutions endogènes:** a permis d'identifier les alternatives viables aux problèmes ;
- **Le Tableau de planification stratégique** a permis de planifier les actions endogènes prioritaires du village sur une durée de 03 années ;
- **Le Tableau de planification opérationnelle** : a permis d'élaborer le Plan Opérationnel du village pour la première année.

### 2.3. Consolidation des données du diagnostic et cartographie

La consolidation a consisté en une mise en commun des données du DIC, DEUC et du DPNV avec les fiches types de consolidation préalablement élaboré par le PNDP.

#### ➤ Pour le DIC

Après la collecte des données auprès du personnel et des conseillers municipaux, une rencontre de consolidation collective s'est tenue dans les locaux de la Mairie le 12 Mai 2013. Il était question lors de cette rencontre de :

- Recueillir les difficultés de chaque catégorie du personnel communal ;
- Recueillir l'avis du personnel communal sur les améliorations à apporter dans leur travail quotidien ;
- Pour les conseillers municipaux, il était question de recueillir les difficultés dans l'exercice de leur fonction et de savoir aussi s'ils avaient bénéficié de renforcement de capacités pour un meilleur exercice de leurs fonctions.

#### ➤ Pour le DEUC

Un atelier de consolidation s'est tenu le 13 Mai 2013 à la Mairie de Mvengue avec les chefs de quartiers et les présidents de Comités de concertation (CC) de l'espace urbain. Durant cette rencontre la carte participative de l'espace urbain de la Commune a été consolidée. Aussi, la liste des problèmes et des huit (08) microprojets prioritaires de chaque quartier de l'espace urbain a été ressorti.

#### ➤ Pour le DPNV

Après le dépouillement des données par village par l'équipe technique du CCD, des amendements au travail effectué ont été faites. Ensuite une équipe spéciale constituée des chefs des trois équipes des planificateurs a été constitué pour redescendre sur le terrain chacun selon son itinéraire afin de vérifier la cohérence entre les observations faites au siège du CCD et le travail effectivement produit sur le terrain afin de proposer un plan de correction efficace.

A la suite, quelques autres planificateurs ont été sélectionnés pour se joindre aux chefs d'équipes afin de redescendre sur le terrain compléter le reste du travail. Cette descente de consolidation qui portait sur l'ensemble des quarante quatre (44) villages de la Commune (hors espace urbain) de Mvengue a eu lieu pendant cinq (05) jours. Par ailleurs des cartes thématiques (localisation de la Commune, scolaire, sanitaire, hydraulique, population, exploitation forestière etc.) ont été élaboré et jointes au rapport consolidé.

A l'issue de cette consolidation, un atelier de restitution et de validation du rapport consolidé du diagnostic participatif a été organisé dans la salle des délibérations de la Commune de Mvengue en présence de l'Exécutif et du personnel, de représentants du PNDP SUD et quelques chefs de villages et présidents de Comités de Concertation (CC).

## 2.4 Restitution des résultats des diagnostics

Elle s'est opérée en deux mouvements. D'abord le Diagnostic Institutionnel et le Diagnostic de l'Espace Urbain Communal de Mvengue ont été restitués à l'Exécutif municipal, aux Conseillers municipaux et au Comité de Pilotage le 30 Août 2013. Ensuite le rapport consolidé a lui été présenté le 08 Novembre 2013 dans les mêmes circonstances.

## 2.5. Atelier de planification, de mobilisation des ressources et de programmation

L'atelier qui s'est tenu à la salle des fêtes de la Mairie de MVENGUE du 25 au 26 Novembre 2013 s'est articulé en quatre points :

- L'élaboration de la Planification stratégique : Elle a consisté en la restitution, l'amendement et la validation des cadres logiques par secteur. L'outil utilisé ici est le **Tableau Synoptique de Planification (TSP) ou Cadre Logique sectoriel**. Il a permis de synthétiser la stratégie retenue pour résoudre les problèmes prioritaires de la Commune dans chaque secteur et de la compléter avec des indicateurs, des activités et des facteurs de risque (hypothèses ou facteurs externes) ;
- L'intervention des sectoriels (stratégie sectorielle);
- La mobilisation des ressources (présentation par l'Exécutif municipal des financements disponibles pour l'année 2014) ;
- L'élaboration du Cadre de Dépenses à Moyen Terme (CDMT) ou Programmation triennale ;
- Et enfin l'élaboration de la Programmation annuelle ou Plan d'Investissement Annuel (PIA) ;

Concernant le volet lié à la restitution et à la consolidation des données pendant l'atelier de planification, tous les résultats issus de l'utilisation des différents outils lors des travaux de groupes (ateliers) étaient suivis par des restitutions visualisées en plénière, l'objectif étant de vérifier la cohérence de toutes les données recueillies puis de compléter ou d'amender le travail fait en groupe. Les rapporteurs de chaque groupe étaient des participants à l'atelier. Ceci a favorisé un amendement des travaux de groupe et l'adoption des différents résultats au fur et à mesure.

Enfin le premier draft du Plan Communal de Développement (PCD) de Mvengue a été validé par l'ensemble des parties prenantes (OAL CCD, Exécutif et conseillers municipaux, personnel communal, sectoriels et PNDP) lors d'un atelier tenu à la salle des délibérations de la Mairie de Mvengue le 13 Décembre 2013

## 2.6 Mise en place d'un mécanisme de suivi-évaluation du PCD

Les participants ont été sensibilisés sur la nécessité de mettre en place un mécanisme de suivi-évaluation de la mise en œuvre de leur PCD. A cet effet un mécanisme de suivi-évaluation a été défini et mis sur pied. La méthode utilisée a consisté à mettre en place un Comité de suivi-évaluation élargi aux Communautés et aux élites. A cet effet un comité a été constitué ainsi qu'il suit :

De plus pendant l'atelier de planification, le mécanisme de suivi évaluation a été assorti d'un plan de communication devant aider la Commune à informer et sensibiliser toutes les parties prenantes (locales, nationales et même internationales) sur l'importance de cet outil qu'est le Plan Communal de Développement (PCD).

## 2.7 Contraintes liées à la réalisation de la mission

Bien que la mission se soit dans l'ensemble bien déroulée, quelques difficultés ayant perturbé sa mise en œuvre méritent d'être soulevés au niveau du DIC, DEUC et DPNV.

### ➔ Contraintes liées à la réalisation du DIC

Il s'agit de :

- L'indisponibilité de certains responsables des services déconcentrés de l'Etat pour fournir des informations sur leur service ;
- L'indisponibilité du Secrétaire Général occupé tout seul à constituer les documents du Conseil municipal ;
- L'indisponibilité de l'Exécutif Municipal sortant, pas toujours présent sur le terrain.

### ➔ Contraintes liées à la réalisation du DEUC

Les principales rencontrées étaient :

- Malgré la sensibilisation, les populations n'étaient pas disposées à abandonner leurs activités quotidiennes pour participer aux ateliers de planification participative ;
- L'identification exhaustive des couches vulnérables n'était pas évidente en plus de leur indisponibilité à répondre aux questions des enquêteurs ;
- Le faible esprit de participation citoyenne des populations au développement local ;
- L'insuffisance d'appui de la Mairie dans les opérations de sensibilisation des populations et des Chefs de village;
- La difficulté des chefs de village à relater l'histoire de leur localité.

### ➔ Contraintes liées à la réalisation du DPNV

Nous pouvons citer entre autres :

- La faible mobilisation de certaines parties prenantes au processus de planification (autorités traditionnelles, communautés villageoises, élites locales et extérieures) ;
- Le faible esprit de développement communautaire des populations ;
- L'absence d'harmonisation du chronogramme de couverture des villages entre la Mairie et l'OAL;
- L'insuffisance de l'appui apporté par la Mairie à l'OAL ;
- Les difficultés logistiques au niveau des villages (restauration, hébergement etc.) ;
- L'enclavement des villages.



*Photo 2 : Vue de l'état des routes de la Commune de Mvengue*

## **3. PRESENTATION SOMMAIRE DE LA COMMUNE**

### **3.1. Date de création et localisation et superficie de la Commune**

#### *3.1.1- Date de création*

Jusqu'en 1934, le village de Mvengue appartenait à l'arrondissement de Mbalmayo. Par Arrêté N° 237 du 27 Juillet 1935, Mvengue devient un Poste Administratif, rattaché à Lolodorf. Par Ordonnance N° 59/81 du 12 Décembre 1959, Mvengue devient District, avec une Mairie rattachée à celle de Lolodorf. Après le partage des biens avec la Mairie de Lolodorf, la Commune de Mvengue a ouvert ses propres portes le 02 Janvier 1960 sous l'égide de Monsieur ETOUNDI AYIE Gabriel, premier Magistrat municipal de ladite Commune. Par décret N° 66/DF/442 du 27 Décembre 1966, le District de Mvengue est érigé en Arrondissement. La Commune de Mvengue est une collectivité publique décentralisée constituée d'un organe exécutif et d'un organe délibérant.

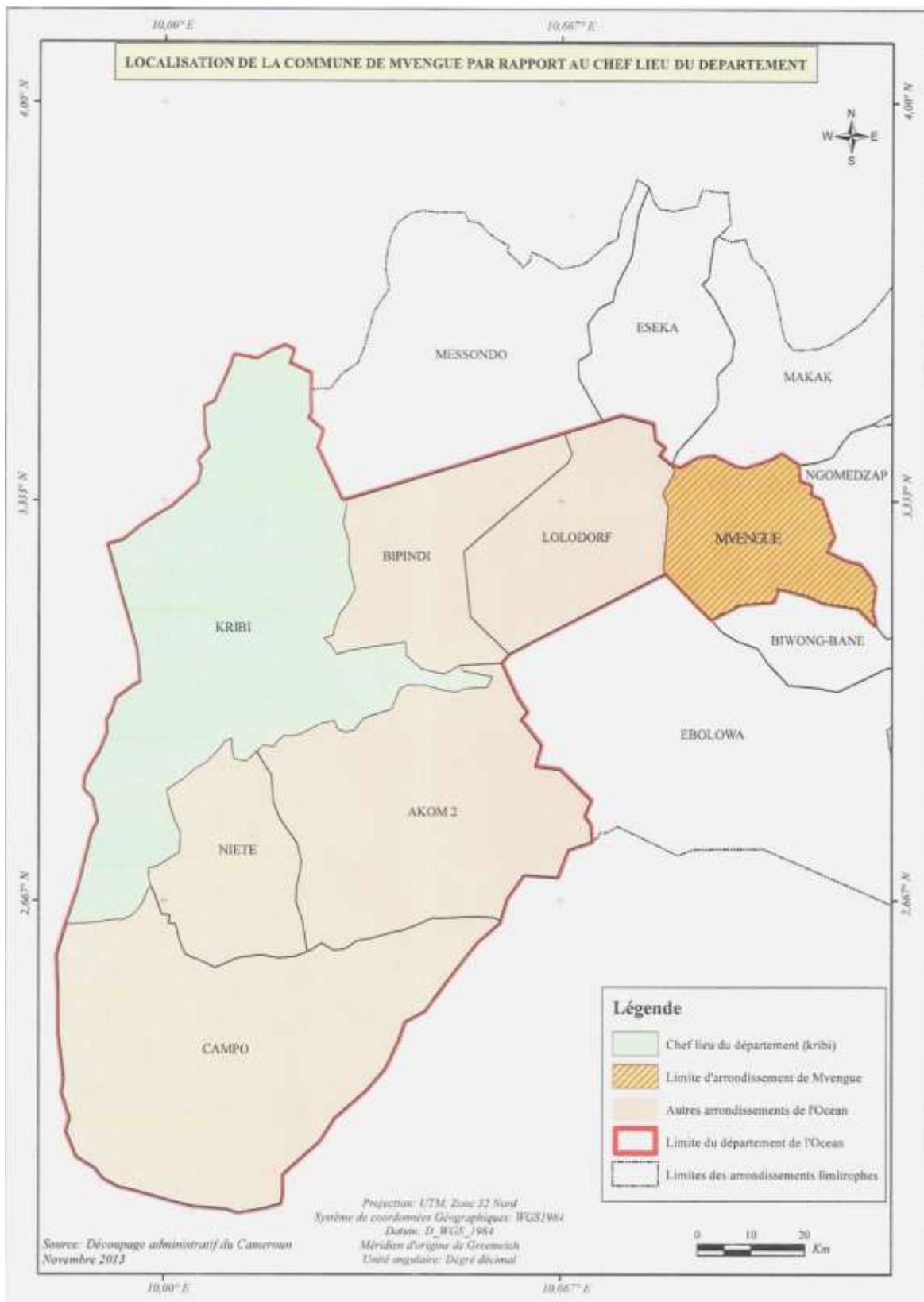
#### *3.1.2- Localisation et superficie*

Située en pleine forêt équatoriale, la Commune de Mvengue couvre une superficie de 821,2 Km<sup>2</sup> et compte 45 villages (selon la norme PNDP toutefois, au plan administratif elle dispose plutôt de 47 villages). Elle fait partie des 08 Communes constituant le Département de l'Océan dans la Région du Sud Cameroun.

La Commune de Mvengue est limitée :

- Au Nord par l'Arrondissement de Makak (Département du Nyong et Kélé);
- Au Sud, par l'Arrondissement de Biwong Bane (Département de la Mvila);
- A l'Est, par l'Arrondissement de Ngomedzap (Département du Nyong et So'o);
- A l'Ouest, par l'Arrondissement de Lolodorf (Département de l'Océan).

La ville de Mvengue est située à environ 112 kilomètres d'Ebolowa sur l'axe routier Ebolowa – Mvengue en passant par Lolodorf, à environ 135 km d'Ebolowa sur la route Ebolowa – Mengueme en passant par Ngomedzap et à environ 130 Kilomètres de Kribi, Chef lieu du Département. La carte ci-dessous localise la Commune de Mvengue dans le département de l'Océan.



Carte 1 : Localisation de la Commune de Mvengue par rapport au chef lieu du département

## 3.2. Milieu biophysique

### 3.2.1. Climat

Il est de type subéquatorial forestier, alternant deux saisons sèches et deux saisons de pluies. Elles se répartissent comme suit :

- Grande saison des pluies : Septembre à Octobre ;
- Petite saison des pluies : Mi-mars à mi-juin ;
- Grande saison sèche : janvier à Mars ;
- Petite saison sèche : Juin à mi-septembre.

Ce climat se caractérise par une bonne pluviométrie : 219 jours de pluie par an en moyenne et 2970 mm de précipitation annuelle. La moyenne des températures est de 22°C. Ce climat est propice aux activités agricoles bien qu'handicapant pour les transports sur les routes en terre dont la municipalité de Mvengue est quasi totalement dotée. On observe toutefois depuis quelques années, des perturbations saisonnières dans l'ensemble de l'Arrondissement en raison des changements climatiques.

### 3.2.2. Relief

La Commune de Mvengue se situe au cœur du plateau Sud-camerounais. Sur le plan du relief, elle appartient au grand ensemble des bas et moyens plateaux qui dominant en partie le département de l'océan. L'altitude ici est comprise entre 500 m et 700 m.

### 3.2.3. Sols

Globalement, la Commune de Mvengue dispose de sols ferrallitiques orthiques. Il existe aussi des sols hydro morphes qui longent les zones marécageuses et les abords des cours d'eau permettant ainsi la pratique des cultures de contre saison en saison sèche. Ces sols sont relativement fertiles et se prêtent aussi bien aux cultures arborées (palmier à huile, hévéa, cacao etc.) qu'aux cultures vivrières (manioc, macabo, concombre etc.).

### 3.2.4. Végétation et flore

La formation végétation de la Commune de Mvengue est globalement constituée par la forêt atlantique dégradée qui colonise les bas et moyens plateaux. De manière spécifique, il s'agit de la forêt dense équatoriale humide. Elle appartient aux formations mixtes semi caducifoliées toujours vertes, présentant des faciès de dégradation le long de la route à cause de l'occupation et des activités humaines (habitations, cultures de proximité et réseaux de pistes). On observe ainsi une forêt primaire, une forêt secondaire selon qu'on s'approche de la route. Les jachères sont aux abords de la route et des zones de cultures et d'habitation. Les forêts marécageuses sont riveraines des marécages, marais et cours d'eau. Les principales essences ligneuses qu'on rencontre sont: Le Bubinga, le Moabi, le Padouk, l'Iroko, le Movingui, le Sapelli, le Fraké, le Tali, l'Okan, l'Ivingia, l'Atui, le Fromager, le Bilinga, le Bibolo, l'Azobé, le wengue, l'Ayous, le Doussié, le Zingana, l'Ozigo, le Dabema, l'illomba, le Faro, l'Aiele, le Kossipo, l'Acajou etc.

On trouve également de nombreux Produits Forestiers Non Ligneux (PFNL) mais très peu exploités tels que: Le Bitter Kola, la Kola, l'Ezeang, le Nding, l'Obam, l'Essok, l'Andok, le Zam etc. Les tableaux ci-dessous présentent les principales essences forestières et Produits Forestiers Non Ligneux (PFNL) présents dans la Commune de MVENGUE.



# [Tapez le titre du document]

**Tableau 1** : Principales essences forestières de la Commune de Mvengue

N°	Nom commercial	Nom scientifique	Localisation
1	IROKO	Milicia excelsa	forêt primaire
2	TALI	Erythrophleum ivorense	forêt primaire, secondaire
3	OZIGO	Dacryodes Buettneri	forêt primaire
4	MOABI	Baillonella toxisperma	forêt primaire
5	SAPELLI	Etandrophragma cylindricum	forêt primaire
6	BIBOLO	Lovea trichilioides	forêt primaire, secondaire
7	MOVINGUI	Distemonanthus benthamianus	forêt primaire
8	FRAKE	Terminalia superba	forêt primaire
9	AYOUS	Triplochiton scleroxylon	forêt primaire
10	BUBINGA	Guirboutia tessmanii	forêt primaire, secondaire
11	BILINGA	Nauclea diderichii	forêt primaire, secondaire
12	PADOUK	Pterocarpus soyauxii	forêt primaire
13	DOUSSIE	Azelia pachiloba	forêt primaire
14	DABEMA	Piptadeniastrum africanum	forêt primaire, secondaire
15	AIELE	Canarium schweinfurthii	forêt primaire
16	ONZABILI	Antrocaryon klaineanum	forêt primaire
17	FARO	Daniellia ogea	forêt primaire, secondaire
18	ILLOMBA	Pycnanthus angolensis	forêt primaire
19	ZINGANA	Microberlinia brazzavillensis	forêt primaire
20	KOSSIPO	Etandrophragma candollei	forêt primaire, secondaire
21	ACAJOU	Khaya ivorensis	forêt primaire, secondaire
22	BAHIA	Mitragyna ciliata	forêt primaire, secondaire
23	BONGO	Fagara heitzii	forêt primaire, secondaire
24	EKABA	Tetraberlinia bofoliata	forêt primaire
25	NIOVE	Staudia kamerunensis	forêt primaire
26	WENGUE	Millettia laurentii	forêt primaire

**Tableau 2** : Principaux produits Forestiers Non Ligneux de la Commune de Mvengue

Nom local	Produit	Usage	Localisation
Engôn	Fruit	Fruit de bouche	Forêt primaire
Onié	Fruit, amande	Épice	Forêt primaire
Esang	Fruit	Épice	Forêt primaire
Vio'o	Plante entière	Légume	Forêt primaire, secondaire
Abeu	Fruit	Fruit de bouche	Forêt primaire, secondaire
Apka	Fruit	Épice	Forêt primaire, secondaire
Alène	Sève, noix, anelle	Vin, légume, huile	Forêt primaire
Nlong	Tige	Artisanat	Forêt primaire, secondaire
Nfan	Fruit	Fruit de bouche	Forêt primaire
Amvout	Fruit	Fruit de bouche	Forêt primaire
Andok	Fruit, amande	Fruit de bouche, épice	Forêt primaire
Angogui	Fruit	Fruit de bouche	Forêt primaire, secondaire
Atom	Fruit	Fruit de bouche	Forêt primaire
Ewomene	Fruit	Fruit de bouche	Forêt primaire
Ebaptom	Fruit	Fruit de bouche	Forêt primaire, secondaire
Edum	Ecorce		Forêt primaire, secondaire
Zam	Sève, feuille, branche	vin, construction, artisanat	Forêt primaire, secondaire

### 3.2.5. Faune

La Commune de Mvengue dispose d'une faune variée, constituée de mammifères, de rongeurs, de reptiles et d'insectes qui fourmillent dans le sous-bois humide. Celle-ci est objet cependant d'une forte prédation humaine. L'avifaune est tout aussi riche. Plusieurs espèces d'oiseaux sont identifiées notamment : Les perroquets à queue rouge et des touracs (oiseau bleu). S'agissant des rongeurs, on dénombre de nombreuses espèces parmi lesquelles: Le lièvre courant (ou céphalophe bleu), le sitatunga (antilope aimant beaucoup les marécages), le céphalophe à bande dorsale noire, le porc épic, le hérisson, le Pangolin, le chat tigre, le rat palmiste, le sanglier etc. Pour les reptiles, on citera : Le varan et les serpents. S'agissant des espèces arboricoles on distingue : les écureuils, les singes etc.

La faune aquatique est riche et est constituée des nombreuses espèces telles que : Les silures, les poissons- vipère, les carpes, les crevettes, les tilapias etc. La faune domestique est composée quant à elle de chiens, chats, chèvres, moutons, porcs, poulets, canards en divagation. Les tableaux 3 et 4 présentent quelques animaux de la faune sauvage et quelques espèces de poissons rencontrés dans la Commune de MVENGUE.

**Tableau 3** : Principaux animaux sauvages rencontrés à MVENGUE

Noms commun	Nom scientifique
Porc-épic (Athèrure)	Atherurus africanus
Sitatunga	Tragelapus spekei
Hérisson (Aulacode)	Tryonomis swinderianus
Vipère	Bitis gabonica
Singe (cercocèbe)	Cercocebus Sp
Pangolin	Manis tricuspis
Chimpanzé	Pan troglodytes
Buffle	Cyncercus caffer nanus
Civette	Vivera civetta
Lièvre	Cephalophus monticola
Céphalophe à bande dorsale noire	Cephalophus dorsalis

**Tableau 4** : Quelques espèces de poissons rencontrées à MVENGUE

Nom commun	Nom scientifique
Silure	<i>Clarias gariepinus</i> <i>Clarias gabonensis</i> <i>Clarias buthupogon</i>
Poisson vipère	<i>Chauliodus barbatus</i>
Machoiron	<i>Chrysichthys nigrodigitatus</i> <i>Chrysichthys walkeri</i> <i>Chrysichthys thysi</i> <i>Arius heudoletii</i> <i>Plotosus lineatus</i>
Tacheté (famille du machoiron)	<i>Arius maculatus</i>

### 3.2.6. Hydrographie

La Commune de Mvengue est traversée par de nombreux cours d'eau dont les plus importants sont : Bikoé ou Lokoundjé, Mvengue, Akié, Awanda etc. La Lokoundjé coule à l'intérieur de l'Arrondissement sur plusieurs kilomètres de l'Est à l'Ouest et longe les villages Bikoe I, Bikoe-si et Bikoé II. En plus de ces principaux cours d'eau, il existe plusieurs ruisseaux et rivières (Efom, OssoéNgoé, Ebayéga, Minkougou, Minsanga, Minsolo, Mbango, Biniga, Mebe'e, Minsende) pouvant favoriser l'agriculture, la pêche et la pisciculture dans la Commune.

### 3.2.7 Ressources minières

Les ressources minières de la Commune de Mvengue sont constituées essentiellement par les carrières de sable, de gravier latéritique et de gravillons. A l'heure actuelle aucune autre ressource (Or, Bauxite, fer, Manganèse, Uranium etc.) n'a encore été formellement identifié.

## 3.3. Milieu humain

### 3.3.1. Quelques repères historiques

Le nom « Mvengue », selon la tradition orale, vient du nom « MVONGO », nom d'un chasseur Bassa qui, en fuyant les guerres tribales, s'est réfugié dans la localité. L'administration coloniale a transformé « MVONGO » en « MVENGUE », ce qui a empêché le chef OKALA NTSAMA de donner son nom propre à la localité. « MVENGUE » désigne également la rivière qui arrose le chef lieu de l'Arrondissement.

Après avoir traversé la Sanaga sur un gros python mystérieux dans l'antan, nos aïeux les « Menguissa » actuellement appelés « Enoah » s'installèrent dans le village de « MAN » situé sur l'embouchure de So'o et du Nyong pendant des dizaines d'années. Sous la conduite lucide de leur grand chef de famille OKALA NTSAMA, les Enoah occupèrent successivement les villages de Melan, de Loo-Biyeng et de Mbil –Akié progressant pour la conquête du sel vers la mer. Dans ce dernier hameau, la rivière Akié pénètre complètement sous le sol sur une longueur de deux cent mètres pour réapparaître au bas-fond. Que cet endroit est superbe ! crie OKALA NTSAMA, construisons –y des huttes. Le grand guerrier des Enoah OKALA NTSAMA, fils de MBOURI LIMA avait à MbilAkié 174 femmes et 7 esclaves dont 4 hommes et 3 femmes qui devaient servir ses épouses. Pendant plus de trente ans, les trois quarts des enfants qui naissaient sur cet emplacement magique mouraient bébés ou jeunes gars. Un jour donc, OKALA NTSAMA fit venir des sorciers-voyants pour leur demander la cause de cette mort prématurée qui sévissait dans son village. Les sorciers-voyants lui répondirent que ce lieu placé sur le cours d'eau était un champ de combat nocturne pour tous les sorciers destructeurs du village, voire des revenants.

Enragé, le chef OKALA NTSAMA envoya d'urgence deux de ses esclaves, bien armés de lances et de coupe -coupe à la recherche immédiate d'un nouvel emplacement destiné pour la construction d'un village neuf, toujours vers la mer.

Pendant trois jours, ces deux bourreaux fouillaient la brousse. Ils arrivèrent enfin sur un bon plateau fertile entouré de quatre cours d'eau : Medzobo, Mvod-Enga-Dzang et MvongoNkoga. C'est ici l'emplacement! dit le premier esclave. C'est très bien, répondit le second.

Avant d'aller appeler le chef OKALA NTSAMA, ces deux hommes inspectèrent le bas-fond du plateau et dépistèrent une hutte dans laquelle se trouvait une femme Bassa avec sa jeune fille âgée de trois ans.

- Qui vit ici ? demandèrent les visiteurs ?
- C'est MVONGO NKOGA ! répondit la femme.
- Où est-il parti?
- A la chasse, affirma la femme.
- Il revient quand ?
- Le soir, ajouta-elle.

La femme angoissée donna deux gigots de porc épic avec deux petits tubercules de macabo à nos hommes.

Après avoir mangé, nos chasseurs allèrent se cacher en haut du plateau, sous un gigantesque ELON pour venir tuer MVONGO NKOGA à minuit.

Revenant de la chasse, MVONGO NKOGA vit les empreintes des pieds d'hommes sur le sable de la rivière. Il interrogea sa femme qui lui raconta l'arrivée intempestive d'hommes armés dans sa hutte. Sans même manger, MVONGO NKOGA ordonna à sa femme de préparer le panier de gibier pour fuir.

Au premier chant de la perdrix, nos esclaves débouchèrent sur la hutte déjà vide, le feu éteint. Ils le poursuivirent jusqu'à EFET (Minkan I) sans le trouver.

Devant OKALA NTSAMA, ces deux esclaves devaient être pendus car ils avaient fait partir la tête du Bassa MVONGO NKOGA, originaire de Minka, qui devait toujours fuir par Adouman pour rejoindre son village natal ; Le sang de cet individu devait fertiliser davantage l'emplacement du nouveau village.

Jusqu'en 1884, le grand chef OKALA NTSAMA, assisté de son petit frère guerrier MEKOA ME NGANTI et de son terrible neveu FOU DA NGA MBIDA (un MvogTsoung Mballa dangereux qui se changeait en femme devant un ennemi fort pour le tuer), vivaient sur ce grand plateau luxuriant, limité au Sud par la belle rivière de MvongoNkoga.

Quand le premier colon « Allemand » arriva dans le village et demanda le nom du cours d'eau qui alimentait la population, le Chef de famille Enoah répondit : « MVONGO NKOGA » et l'homme Blanc écrivit : « **MVENGUE** » qui donna son nom aujourd'hui à notre commune et à notre Arrondissement. C'est précisément en 1909 que ce nom fut enregistré devant la population.

L'Arrondissement de MVENGUE a longtemps occupé le rang de premier producteur de cacao parmi tous les autres arrondissements du Département de l'Océan.

Les commerçants Grecs et les Libanais partaient d'Ebolowa, de Kribi, et de Lolodorf à l'occasion des marchés périodiques pour acheter du cacao auprès des planteurs. Ces marchés d'échange et de rencontres connaissaient une affluence remarquable.

En 1955, les acheteurs de « produits », comme on les appelait, ont « ***tout de go*** » déclaré que la production du village Ndziébetono était « hors norme », donc bonne à être incinérée, ce que les planteurs dudit village ne pouvaient admettre, et il éclata une grande bagarre qui eut pour résultat des camions incinérés et de la marchandise pillée.

De cet incident, la ville de MVENGUE reçut le surnom de « ***MVENGUE ATTENTION !!!*** ».

### 3.3.2. La population

Selon les données de l'enquête de terrain réalisée en 2013 par le Centre Chrétien de Développement (CCD) la Commune de Mvengue compte environ 28.573 habitants. La densité démographique d'environ 20,32 hab. /Km<sup>2</sup> est relativement élevée par rapport à celle de la Région du Sud qui est de 13,4 hab. /km<sup>2</sup> et basse par rapport au niveau national qui est de 37,5 hab. /km<sup>2</sup>. Le tableau ci-après présente les données collectées sur le terrain relativement à la distribution de la population par village, sexe et tranche d'âge.

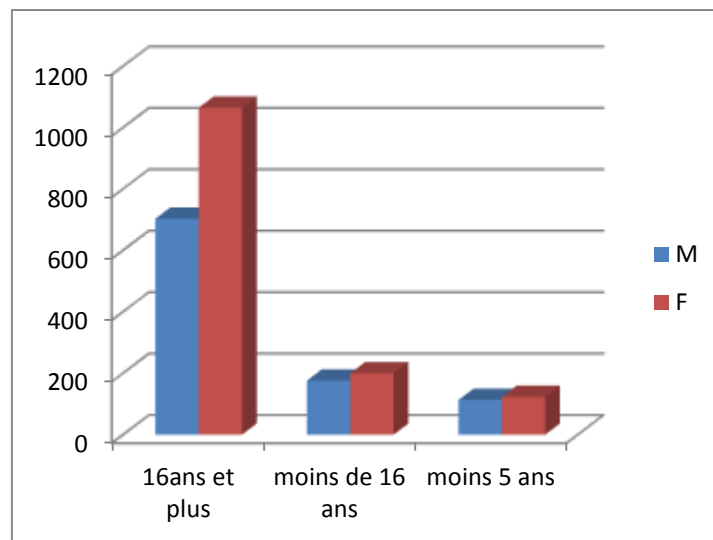
**Tableau 5:** Caractéristique de la population de la Commune de MVENGUE

N°	VILLAGE	Hommes	Femmes	Jeunes (moins de 16 ans)	Enfants (moins de 5 ans)	Total Population/Vill age
1	Wom I	112	180	90	48	430 hab
2	Wom II	280	318	196	56	850 hab
3	Okoga	270	320	215	45	780 hab
4	Bembe	90	140	60	40	330 hab
5	Nkolmending I	165	270	125	45	605 hab
6	Nkolmending II	118	128	82	82	476 hab
7	Menganda I	95	130	100	75	400 hab
8	Menganda II	293	320	43	54	710 hab
9	Ndziébetono	335	460	240	165	1200 hab
10	Atinzam	143	256	144	60	603 hab
11	Ating-Etom	175	208	96	54	536 hab
12	Nkoambe	100	250	100	50	500 hab
13	Akok Enoah & Mvog Belinga	150	170	45	35	400 hab
14	Bikop	48	53	200	267	568 hab
15	Mekom	82	117	43	27	269 hab
16	Abam	44	65	54	67	230 hab
17	Minkougou	47	60	126	64	297 hab
18	Melen	61	76	37	71	245 hab
19	Nkol-Atom	27	32	47	66	172 hab
20	Akie	79	82	111	264	536 hab
21	Elon	53	52	116	207	428 hab
22	Nyamfende	20	32	34	33	119 hab
23	Koulinganga I	97	128	115	229	569 hab
24	Koulinganga II	40	46	22	74	182 hab
25	Ebom Centre	55	65	91	134	345 hab
26	Ebom I	120	166	80	34	400 hab
27	Ebom II	27	30	108	85	250 hab
28	Mvengue III	82	79	169	270	600 hab
29	Mvengue Nsam	117	203	101	217	638 hab

30	<i>Okaro'bele</i>	200	233	150	112	695 hab
31	<i>Ka'an I</i>	314	363	140	60	877 hab
32	<i>Ka'an II</i>	166	169	102	55	492 hab
33	<i>Akom</i>	700	774	130	97	1701 hab
34	<i>Nkoala'a I</i>	130	144	60	53	387 hab
35	<i>Nkoala'a II</i>	123	155	45	75	398 hab
36	<i>Melondo</i>	138	225	98	65	506 hab
37	<i>Minkan I</i>	286	346	145	115	892 hab
38	<i>Minkan II</i>	461	706	270	140	1577 hab
39	<i>Bikoe I</i>	203	203	224	160	647 hab
40	<i>Bikoe II</i>	230	406	165	80	981 hab
41	<i>Bikoe-Si</i>	103	120	69	51	345 hab
42	<i>Awanda</i>	746	1021	260	110	2137 hab
43	<i>Adouman</i>	241	251	90	70	652 hab
44	<i>Ebayega</i>	120	200	60	20	400 hab
45	<i>Espace urbain</i>	703	1065	376	236	2218 hab
<b>Total Général de la population de la Commune</b>						<b>28.573 hab</b>

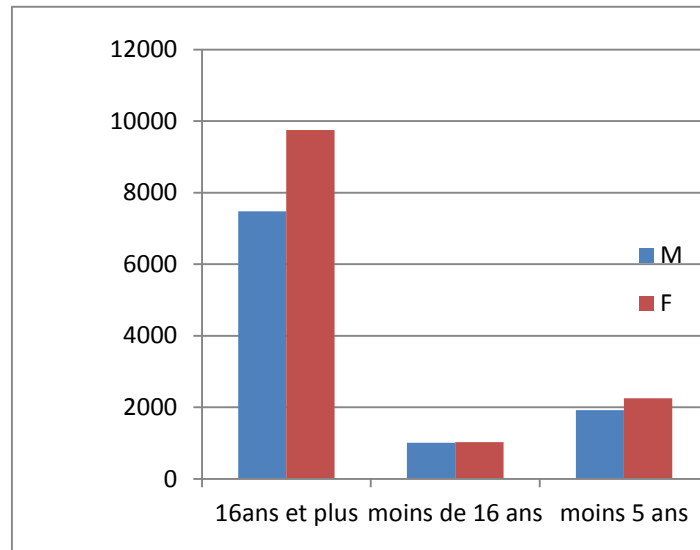
### 3.3.3 Tendances démographiques

**Figure 1 :** Répartition de la population par sexe et tranche d'âge dans l'espace urbain communal de Mvengue



Au regard de cette figure, nous constatons qu'au niveau de l'espace urbain communal, la population est dans sa majorité constituée de jeunes. La tranche d'âge des moins de 16 ans est majoritaire avec un avantage pour les jeunes filles qui dépassent pratiquement le millier. Les plus jeunes (moins de 16 ans et moins de 05 ans) arrivent en seconde position bien que les moins de 16 ans soient plus nombreux.

**Figure 2 :** Répartition de la population par sexe et tranche d'âge dans le reste de la Commune de Mvengue



Au niveau du reste de la Commune (Niveau village), les jeunes de 16 ans et plus sont majoritaires atteignant ainsi presque le chiffre dix mille. Ils sont suivis par les moins de 05 ans qui dépassent presque le chiffre deux mille et enfin les moins de 16 ans sont les moins représentatifs car leur nombre est en dessous de deux mille

### 3.4. Ethnies, pouvoir traditionnel et religion

#### 3.4.1 Ethnies

La population de la Commune de Mvengue est constituée des autochtones et des allogènes. Les autochtones sont des natifs résidant dans le milieu depuis des générations historiquement reculées. On les rencontre dans le centre urbain et dans les villages. Cette population autochtone est constituée des différentes ethnies suivantes : Enoah, Mvog Belinga, MvogTsoungMballa, Yanda ; Eben, Embon, Mvog Bassa (à Likongue à la limite avec Makak en allant à Adouman), Fouda, Tsinga, Engoé, Essom etc. La plus grande partie des allogènes vit beaucoup plus dans le centre urbain et quelquefois dans les villages comme main d'œuvre des élites locales. La population allogène d'origine camerounaise est constituée de Bamiléké, Bamoun, Haoussa, Eton, Bassa etc.

Le dialecte autochtone est l'éwondo. Les dialectes allogènes les plus parlés à Mvengue sont le bamiléké, l'Haoussa, le Bassa, l'Eton, le Bamoun et le Foufouldé. A ceux-ci, il faut ajouter les langues nationales que sont le français et l'anglais.

#### 3.4.2 Pouvoir traditionnel

La commune de Mvengue compte :

- 47 chefferies traditionnelles de 3<sup>ème</sup> degré (dont 03 font partie de l'espace urbain : Mvengue centre, Mvengue Medzobo et Mvengue II) qui correspondent au plan administratif à des villages. Toutefois la norme PNDP regroupe ces 03 quartiers de l'espace urbain en 01 seul village ce qui fait 45 villages.
- 04 chefferies de 2<sup>ème</sup> degré (dont 01 à Mvengue centre).

Les 04 Chefferies de 2<sup>ème</sup> degré sont : Le Groupement Enoah -Yanda Centre, le Groupement Yanda Nord, le Groupement Enoah – Yanda Ouest et le Groupement MvogTsoung Mballa.



Photo 3 : Chefferie de 3<sup>ème</sup> degré de Menganda II

Tableau 6: Répartition des villages par groupement

N°	Groupement Enoah – Yanda Centre	Groupement Enoah - Yanda Ouest	Groupement Yanda Nord	Groupement MvogTsoung-Mballa
1	Ebom Centre	Bikop	Okoga	Ebayega
2	Ebom II	Mekom	Wom I	Awanda



3	Ebom I	Minkougou	Wom II	Ka'an I
4	Abam	Elon	Bembe	Ka'an II
5	Melen	Nkoambe		Nkoala'a I
6	Nkolatom	AkokEnoah- Mvog Belinga		Nkoala'a II
7	Nyamfende	Atinzam		Okaro'bele
8	Koulinganga I	Ating –Etom		Akom
9	Koulinganga II	Ndziébetono		Adouman
10	MvengueMedjobo	Menganda I		Melondo
11	Akié	Menganda II		Minkan I
12	MvengueNsam	Nkolmending I		Minkan II
13	Mvengue III	Nkolmending II		Bikoé Si
14	Mvengue II			Bikoé I
15	Mvengue Centre			Bikoé II

### 3.4.3 Religions

Au plan religieux, outre les croyances animistes et les rites traditionnels pratiqués par les populations autochtones, mais tendant aujourd'hui à disparaître avec le modernisme, plusieurs confessions religieuses existent et exercent librement leurs activités à Mvengue.

Elles sont regroupées en 2 catégories :

- **Le christianisme** : Constitué **des Eglises traditionnelles** (Eglise Catholique, Eglise Presbytérienne Camerounaise : EPC), **des Eglises dites du réveil** (Eglise Pentecôtiste, Eglise messianique, La Vraie Eglise de Dieu, les Témoins de Jéhovah, Eglise Christ Nouvelle Alliance, Eglise Néo-apostolique) ;
- **Et l'Islam.**

### 3.5. Principales infrastructures par secteur

#### 3.5.1. Les infrastructures scolaires

La carte scolaire de la Commune de MVENGUE est constituée de trois types d'enseignements comme suit :

##### 1. Education de Base

Au niveau de l'Education de Base la Commune de Mvengue compte :

- 08 écoles maternelles publiques (en dehors de l'école maternelle d'application de MVENGUE centre, toutes les autres sont logées dans des locaux provisoires) ;
- 29 écoles Primaires Publiques.

Le tableau ci-dessous présente la répartition des écoles maternelles et primaires publiques par village dans la Commune.



**Photo 4** : Vue d'un Logement d'astreinte à l'école publique de Nkoambe



**5** : Vue d'une salle de classe à l'école publique d'Ebom centre

**Tableau 7:** Répartition des écoles maternelles et primaires publiques dans la Commune de MVENGUE

Localisation (village)	Structure	Infrastructures	état
Bembe	01 Ecole publique	02 salles de classe en dur	Bon
Wom I	01 Ecole publique	- 04 salles de classe - 92 table -bancs	passable
Menganda II	01 Ecole publique + 01 Ecole maternelle	- 04 salles de classe - 20 table-bancs	passable
Bikop	01 Ecole publique	- 03 salles de classe - 53 table-bancs	passable
Elon	01 Ecole publique + 01 Ecole maternelle	- salles de classe - 125 table-bancs - 02 latrines - 01 point d'eau	Mauvais
Abam	01 Ecole publique	- 05 salles de classe 93 table-bancs - 02 latrines	Bon
Mvengue III	01 Ecole publique	- 03 salles de classe - 70 table-bancs	Mauvais
Mekom	01 Ecole publique	- 04 salles de classe - 79 table-bancs	Passable
Minkan II	01 Ecole publique	- 05 salles de classe - 91 table-bancs - 02 latrines	bon
Nkoala'a I	01 Ecole publique	- 05 salles de classe - 90 table-bancs	Mauvais
Awanda	01 Ecole publique + 01 Ecole maternelle	- 06 salles de classe - 85 table-bancs	Bon
<i>Ka'an I</i>	01 Ecole publique	- 03 salles de classe - 25 table-bancs	Passable
Bikoe II	01 Ecole publique	- 06 salles de classe -109 table-bancs	Passable
Nkoala'a II	01 Ecole publique	- 02salles de classe - 60 table-bancs	Passable
Adouman	01 Ecole publique	-03 salles de classe - 30 table-bancs	Mauvais
Ebayega	01 Ecole publique +01 Ecole maternelle	-06 salles de classe - 132 table-bancs	Bon
Akom	01 Ecole publique + 01 Ecole maternelle	- 06 salles de classe - 85 table-bancs	bon
<i>Okaro'bele</i>	01 Ecole publique	-04salles de classe -78 table-bancs	passable
Akok Enoah & Mvog Belinga	01 Ecole publique	4 salles de classe 39 table-bancs	passable
Ndziébetono	01 Ecole publique	-07 salles de classe - 108 table-bancs - 01 Forage	passable
Okoga	01 Ecole publique	2 salles de classe 86 table-bancs	Mauvais
Wom I	01 Ecole publique + 01 Ecole maternelle	-04salles de classe - 92 table-bancs - 02 latrines	Passable
Bikoe I	01 Ecole publique	- 07salles de classe - 100table-bancs	Passable
Melen	01 Ecole publique	-05salles de classe - 35 table-bancs	Passable
Ebom Centre	01 Ecole publique	-02salles de classe	Mauvais état

		- 80 table-bancs	
Akie	01 Ecole publique	-03 salles de classe - 30 table-bancs	Bon
Koulinganga I	01 Ecole publique + 01 Ecole maternelle	-05salles de classe - 61 table-bancs	Mauvais
Atinzam	01 Ecole publique	-03 salles de classe - 85 table-bancs 02 latrines	Passable
Mvengue Centre	01 Ecole publique +01 Ecole maternelle	-06salles de classe - 158 table-bancs - 02 latrines -01 clôture -01 forage	Bon

### 1. Enseignements secondaires

Au niveau des enseignements secondaires, on dénombre :

- 01 Ecole Normale des Instituteurs de l'Enseignement Général (ENIEG) à Mvengue II ;
- 01 lycée d'enseignement général à Mvengue centre;
- 01 Lycée technique à Mvengue Medzobo;
- 01 Collège d'Enseignement Secondaire (CES) à Melondo;
- 01 Collège d'Enseignement Technique Industriel et Commercial (CETIC) à Melondo.

Le tableau ci-dessous présente la distribution des établissements d'enseignements secondaires dans la Commune de MVENGUE.

**Tableau 8:** Distribution des établissements secondaires dans la Commune de Mvengue

Localisation (village)	Structure	Infrastructures	état
Espace urbain	01 ENIEG	<ul style="list-style-type: none"> <li>• 06 salles de classe ;</li> <li>• 178 table-bancs ;</li> <li>• 03 fosses simples ;</li> <li>• 06 latrines modernes ;</li> <li>• 03 logements d'astreinte ;</li> <li>• 01 forage non fonctionnel ;</li> <li>• 01 clôture non achevée.</li> </ul>	Bon
	01 Lycée d'enseignement général	<ul style="list-style-type: none"> <li>• 12 salles de classe ;</li> <li>• table-bancs ;</li> <li>• 04 fosses simples</li> </ul>	Passable
	01 Lycée technique	<ul style="list-style-type: none"> <li>• 06 salles de classe ;</li> <li>• 80 table-bancs ;</li> </ul>	Mauvais
Melondo	01 CETIC	<ul style="list-style-type: none"> <li>• -04 salles de classe ;</li> <li>• -117 table-bancs ;</li> <li>• -06 bureaux (tables+chaises) ;</li> <li>• -01 logement d'astreinte ;</li> <li>• -01 latrine.</li> </ul>	Bon
	01 CES	<ul style="list-style-type: none"> <li>• 04 salles de classe ;</li> <li>• 64 table-bancs ;</li> <li>• 04 bureaux (tables+chaises) ;</li> <li>• 02 logements.</li> </ul>	Bon

### 2. Formation professionnelle

A ce niveau, nous pouvons citer

- 02 SAR/SM

Le tableau ci-dessous présente la distribution des établissements de formation professionnelle dans la Commune de MVENGUE.

**Tableau 9:** Distribution des établissements de formation professionnelle dans la Commune de Mvengue

Localisation (village)	Structure	Infrastructures	Etat
Espace urbain	SAR/SM	•05 salles de classe ; •15 table-bancs.	Mauvais
Ebom Centre	SAR/SM	•02 salles de classe ; •10 table-bancs	Mauvais

### 3.5.2. Infrastructures sanitaires

La commune de MVENGUE dispose de structures sanitaires publiques et privées:

Pour les formations sanitaires publiques construites nous dénombrons :

- 01 CMA à MVENGUE Centre ;
- 09 Centres de Santé Intégrés (CSI) répartis dans les différents villages de la Commune.

Les structures sanitaires privées existantes sont constituées par 01 Dispensaire privé catholique situé dans le village Akié.

Il convient toutefois de relever que bien que la Commune de Mvengue dispose de nombreuses infrastructures sanitaires leur taux de fréquentation reste très faible. Cela peut s'expliquer par le non fonctionnement de certains à cause du manque de personnel médical, le manque de médicaments, la mauvaise qualité du service, le niveau de revenu faible des populations etc. Cette situation concerne plus les hôpitaux publics car les structures privées de l'Eglise catholique jouissent d'une assez bonne réputation en matière de qualité du service et d'accueil des patients. Le tableau 10 présente la répartition des formations sanitaires par village dans la Commune de MVENGUE.



**Photo 6 :** Vue du nouveau CSI de Koulinganga I

**Tableau 10 :** Infrastructures sanitaires de la Commune de MVENGUE par village

N°	Structure	Localisation (Village)	état	Observations
1	01 CMA	MVENGUE CENTRE	fonctionnel	Insuffisance de personnel et de matériel médicaux
2	01 CSI	ATINZAM	fonctionnel	Insuffisance de personnel et de matériel médicaux
3	01 CSI	AKOM	fonctionnel	Insuffisance de personnel et de matériel médicaux
4	01 CSI	EBOM CENTRE	Non fonctionnel	Manque de personnel et de matériel médicaux
5	01 CSI	ELON	fonctionnel	Insuffisance de personnel et de matériel médicaux
6	01 CSI	MELEN	fonctionnel	Insuffisance de personnel et de matériel médicaux
7	01 CSI	MINKAN II	fonctionnel	Insuffisance de personnel et de matériel médicaux
8	01 CSI	KOULNGANGA I	Non fonctionnel	Non réception des travaux
10	01 CSI	WOM I	fonctionnel	Insuffisance de personnel et de matériel médicaux
11	01 Dispensaire	Akié	Fonctionnel	Insuffisance de personnel et de matériel médicaux

### 3.5.3. Infrastructures hydrauliques

L'alimentation en eau potable dans le centre urbain de la Commune MVENGUE est assurée d'une part par deux réseaux d'Adduction en Eau Potable (AEP) situés dans le quartier MEDZOBO. L'un privé est à usage public tandis que l'autre construit en 2013 grâce à un financement du Fonds Spécial d'Équipement et d'Intervention intercommunal (FEICOM) dispose de bornes fontaines publiques pour desservir les populations locales. D'autre part, on recense également cinq forages (02 fonctionnels et 03 non fonctionnels) et un puits à motricité humaine non fonctionnel.

Dans les villages, les populations s'approvisionnent en eau dans les puits à motricité humaine fonctionnels, les forages à motricité humaine fonctionnels, les puits non aménagés, les sources naturelles aménagées ou non, les rivières, les marigots, les ruisseaux etc. Le tableau ci-dessous présente les différentes infrastructures hydrauliques rencontrées dans certains villages de la Commune de MVENGUE.



**Photo 7 :** Vue d'une source aménagée par la COTCO à Ebayega



**Photo 8 :** Vue d'une source non aménagée à Menganda I

**Tableau 11 :** Infrastructures hydrauliques de la Commune de MVENGUE par village

Localisation de l'infrastructure (village)	Infrastructures	Observations
Espace urbain	05 forages	<ul style="list-style-type: none"> <li>• 02 fonctionnels</li> <li>• 03 Non fonctionnels</li> </ul>
	01 puits à motricité humaine	<ul style="list-style-type: none"> <li>• Non fonctionnel</li> </ul>
	03 Adductions en Eau Potable (01 privée mais à usage public et 01 publique) (AEP)	<ul style="list-style-type: none"> <li>• fonctionnelles</li> </ul>
Nkolmending II	01 forage	<ul style="list-style-type: none"> <li>• fonctionnel</li> </ul>
Atinzam	03 forages	<ul style="list-style-type: none"> <li>• 01 fonctionnel</li> <li>• 02 non fonctionnels</li> </ul>
Koulinganga I	04 forages	<ul style="list-style-type: none"> <li>• 03 fonctionnels</li> <li>• 01 non fonctionnel</li> </ul>
Koulinganga II	01 forage	<ul style="list-style-type: none"> <li>• Non fonctionnel</li> </ul>
Ebom centre	01 forage	<ul style="list-style-type: none"> <li>• Non fonctionnel</li> </ul>
Ebom I	02 forages	<ul style="list-style-type: none"> <li>• 01 fonctionnel</li> <li>• 01 non fonctionnel</li> </ul>
Okaro'belé	01 réseau SCANWATER	<ul style="list-style-type: none"> <li>• Non fonctionnel</li> </ul>
Melen	02 forages	<ul style="list-style-type: none"> <li>• Non fonctionnels</li> </ul>
	01 AEP	<ul style="list-style-type: none"> <li>• En construction</li> </ul>
Melondo	02 forages	<ul style="list-style-type: none"> <li>• 01 fonctionnel</li> <li>• 01 non fonctionnel</li> </ul>
Bikoe I	01 forage	<ul style="list-style-type: none"> <li>• Fonctionnel</li> </ul>
	01 source aménagée par la COTCO	<ul style="list-style-type: none"> <li>• En mauvais état</li> </ul>

Ebayega	01 source aménagée par la COTCO	• Abandonnée
Wom I	01 forage	• Fonctionnel
Wom II	01 forage	• Fonctionnel
Okoga	01 forage	• Fonctionnel
Ndziébetono	01 forage	• Non fonctionnel
Akok Mvog Belinga & Enoah	01 forage	• Fonctionnel
Akom	01 forage	• Non fonctionnel
	01 réseau SCANWATER	• Non fonctionnel
Awanda	02 forages	• 01 fonctionnel • 01 non fonctionnel
Minkan I	01 forage	• Non fonctionnel
Minkan II	01 forage	• Non fonctionnel
Nkoala'a I	01 forage	• Non fonctionnel
Mekom	01 forage	• Fonctionnel
Abam	01 forage	• Fonctionnel
Elon	02 forages	• 01 fonctionnel • 01 non fonctionnel
Nkolatom	01 AEP	• En construction

#### 3.5.4. Infrastructures électriques

Le concessionnaire en distribution de l'énergie électrique AES-SONEL est présent dans la commune de MVENGUE aussi bien dans la zone urbaine que dans une partie de la zone rurale, grâce à la ligne de transport électrique de haute tension. Il faut relever que sur les 45 villages que compte la commune, seuls 12 sont électrifiés avec un réseau fonctionnel, 02 avec un réseau en panne et 31 sont totalement non électrifiés. Le tableau ci-dessous présente la situation de l'électrification dans la Commune de MVENGUE.

**Tableau 12** : Situation de l'électrification dans la Commune de MVENGUE

Villages électrifiés avec réseau fonctionnel	Villages électrifiés avec réseau en panne	Villages non électrifiés
Elon, Okoga, Mvengue III, Espace Urbain, Koulinganga I, Wom I, Wom II, Mvengue Nsam, Ating - Etom, Melen, Ebom I Ebom centre	Akom, Bikop	Ebom II, Mekom, Minkougou, Abam, Nkolatom, Nyamfende, Koulinganga II, Akié, Bikoé I, Bikoé Si, Bikoé II, Minkan I, Minkan II, Awanda, Ebayega, Melondo, Ka'an I, Ka'an II, Adouman, Okaro'bele, Nkoala'a I, Nkoala'a II, Bembe, Nkolmending I, Nkolmending II, Menganda I, Menganda II, Ndziébetono, Atinzam, Nkoambe, Akok Mvog Belinga & Enoah

#### 3.5.5. Infrastructures marchandes

Elles sont répertoriées ainsi qu'il suit :

❖ **05 stands de marché**

Construits sur financement de la Mairie, ils sont répartis en blocs :

- Bloc 1 : 17 boutiques construits en 2010,

- Bloc 2 : 4 boutiques, construits en 1999,
- Bloc 3 : 15 boutiques, construits en 2012,
- Bloc 4 : 6 boutiques, construits en 1984,
- Bloc 5 : 2 boutiques en réfection. ils ne bénéficient d'aucun d'entretien sauf de manière informelle de la part des utilisateurs (revendeurs).

❖ **02 hangars de marché ;**

Dont un à Mvengue centre et 01 à Ebom. Construits par la Mairie, ils ne sont pas entretenus.



**Photo 9** : Vue du nouveau hangar de marché périodique d'Ebom centre

❖ **01 ancien abattoir municipal défectueux ;**

Construit sur financement de la Mairie, est aujourd'hui défectueux et abandonné.

❖ **01 hangar abandonné au quartier Nazareth ;**

Construit par la Mairie, prévu pour le stockage des marchandises des commerçants, est aujourd'hui dans un piteux état, il n'a pas été achevé.

❖ **02 magasins de stockage.**

Dont l'un construit par la Mairie est à l'abandon et l'autre a été construit en 2013 sur financement du Fonds de Développement du Cacao et du café (FODECC). Il est flambant neuf.

Par ailleurs la Commune de MVENGUE dispose d'un marché permanent au centre urbain et un marché périodique qui se tient le mercredi et samedi de chaque semaine.

### 3.5.6. Infrastructures d'encadrement psychosocial

La commune de MVENGUE compte un foyer municipal au centre urbain qui est dans un état de délabrement avancé à cause du manque d'entretien. Dans certains villages, les populations ont tenté de se doter d'un cadre pour leur regroupement en construisant soit des cases à palabre en matériaux provisoires comme à MVENGUE III ou en matériaux définitifs comme à Wom II.



**Photo 10** : Vue de la case à palabre de Wom II

---

### 3.6 Principales potentialités et ressources de la Commune

Les principales ressources qu'on peut trouver et valoriser au niveau de la Commune de MVENGUE sont composées par :

- Le massif forestier capable de générer de l'emploi et la richesse dans la commune. En effet, les nombreuses des essences précieuses citées plus haut (cf. tableau 1) sont très recherchées par les exploitants forestiers. En plus, ces forêts peuvent également être valorisées à travers la collecte et la vente des Produits Forestiers Non Ligneux (PFNL), la pharmacopée traditionnelle, l'éco tourisme et le développement de l'artisanat (exploitation du rotin, bambou de chine, raphia etc.) ;
- La disponibilité des terres agricoles fertiles pouvant servir au développement de l'agriculture (intensive) qui est par ailleurs la principale activité des populations de la Commune ;
- La densité du réseau hydrographique qui peut être valorisée à travers la pêche, l'aquaculture, l'irrigation agricole et la construction des Adductions d'Eau Potable ;
- Les mines notamment le sable, le rocher et la latérite qui peuvent être mises en valeur dans le cadre de la construction du futur axe Olama-Kribi en passant par Mvengue.



---

# 4. SYNTHÈSE DES RESULTATS DU DIAGNOSTIC PARTICIPATIF

## 4.1. Synthèse du Diagnostic de l'Institution Communale

### 4.1.1. Gestion des ressources humaines

Les ressources humaines de la Commune de Mvengue sont constituées par trois membres à savoir : L'Exécutif, le conseil et le personnel communaux.

#### 4.1.1.1. Exécutif municipal

L'Exécutif municipal de la Commune de Mvengue comporte 03 membres dont 01 Maire (homme) et 02 adjoints (dont 01 homme et 01 femme). L'Exécutif Municipal issu des élections du 30 Septembre 2013 se présente ainsi :

- Le Maire **Monsieur Ambassa Théodore** ;
- Le 1er Adjoint au Maire **Monsieur Zono Nga Onana Delphin** ;
- Le 2<sup>ème</sup> Adjoint au Maire **Madame Owona Née Essengue Marie Thérèse**.

En ce qui concerne les responsabilités des organes ci-dessus que ce soit lors du précédent mandat que de l'actuel, elles ne semblent pas clairement définies entre les membres de l'Exécutif communal de Mvengue Or le Décret N°2008/0752/PM du 28 avril 2008 précisant certaines modalités d'organisation et de fonctionnement des organes délibérant et des exécutifs de la Commune stipule que : « Dans une Commune dotée de deux (02) Adjoints au Maire, un (01) Adjoint est chargé du développement économique et de l'aménagement du territoire et l'autre du développement sanitaire, social, éducatif, sportif et culturel ». Dans la pratique, le Maire, premier Magistrat municipal, oriente la politique de la Commune. Il détient pour cela des pouvoirs importants et variés. Il est assisté dans ses fonctions par ses deux Adjoints et d'un Secrétaire Général chargé de l'administration et de la gestion des ressources humaines. Dans un souci d'efficacité, La Commune devra dans un délai bref formalisé la répartition des responsabilités entre les membres de l'Exécutif suivant l'esprit du Décret cité plus haut.

#### 4.1.1.2. Conseil municipal

##### 4.1.1.2.1. Composition du conseil municipal

Le Conseil municipal de MVENGUE a connu de grandes modifications à la suite du double scrutin législatif et municipal du 30 Septembre 2013. Il désormais composé de 20 hommes et de 05 femmes.

##### 4.1.1.2.2. Organisation et fonctionnement du Conseil municipal

Le conseil municipal de la Commune de MVENGUE est constitué de deux organes en l'occurrence:

- L'organe exécutif (le Maire et ses deux adjoints) ;
- Et l'organe délibérant.

Le tableau ci-dessous résume le fonctionnement dudit conseil.

**Tableau 13** : Fonctionnement du Conseil municipal de la Commune de MVENGUE

<b>Conseil municipal</b>	<b>Nombre de sessions/an</b>	<ul style="list-style-type: none"> <li>- <b>02 sessions ordinaires</b> :</li> <li>- vote du Budget</li> <li>- Adoption du Compte Administratif (CA) et du Compte de Gestion (CG)</li> <li>- <b>Sessions extraordinaires</b> :</li> <li>- budgétiser les crédits transférés ou Communication urgente du Maire.</li> </ul>
	<b>Rôle dans la gestion de la Commune</b>	<ul style="list-style-type: none"> <li>- Vote du budget ;</li> <li>- Adopte le CA et le Budget ;</li> <li>- Collabore avec l'Exécutif dans la mise en œuvre de la politique de développement de la Commune ;</li> <li>- Elit le Maire et ses Adjoints,</li> <li>- Joue le rôle organe délibérant de la Commune.</li> </ul>
	<b>Rôle dans l'orientation du budget communal</b>	<ul style="list-style-type: none"> <li>- Approuve le plan d'investissement et d'équipement de la Commune ;</li> <li>- Oriente le Maire dans l'élaboration du budget ;</li> <li>- Fait des propositions et des amendements lors vote du Budget.</li> </ul>
	<b>Rôle dans le contrôle du budget communal</b>	<ul style="list-style-type: none"> <li>- Fait des suggestions au Maire ;</li> <li>- Vérifie, et adopte les comptes de la Commune.</li> </ul>

Pour accomplir efficacement ses missions, le nouveau Conseil municipal de la Commune de Mvengue lors de sa séance des 13 et 14 Décembre 2013 a crée en son sein 05 commissions techniques (Action économique, environnement et gestion des ressources naturelles, planification et aménagement du territoire et urbanisme et habitat, développement sanitaire, social, éducatif, sportif et culturel et enfin finances). Les Conseillers municipaux exerceront dans les dites commissions à l'occasion des Conseils. Chaque commission est dirigée par un président qu'assistent un Vice-président et un rapporteur.

Le tableau ci-dessous résume la composition des commissions communales de MVENGUE.

**Tableau 14**: Composition des commissions communales de MVENGUE

<b>N°</b>	<b>Nom de la commission</b>	<b>Composition</b>
<b>01</b>	Commission de l'action économique	<ul style="list-style-type: none"> <li>➤ <b>Président</b> : Monsieur Akoa Christophe ;</li> <li>➤ <b>Vice-président</b> : Monsieur Owona Edoua ;</li> <li>➤ <b>Rapporteur</b> : Monsieur Fouda Awa Denys Martel.</li> </ul>
<b>02</b>	Commission de l'environnement et de la gestion des ressources naturelles	<ul style="list-style-type: none"> <li>➤ <b>Président</b> : Monsieur Owona Basse francis;</li> <li>➤ <b>Vice-président</b> : Monsieur Ateba Biakolo Paul;</li> <li>➤ <b>Rapporteur</b> : Monsieur Essama Essomba.</li> </ul>
<b>03</b>	Commission de la planification et de l'aménagement du territoire, de l'urbanisme et de l'habitat	<ul style="list-style-type: none"> <li>➤ <b>Président</b> : Monsieur Ntsama Jean Dieudonné;</li> <li>➤ <b>Vice-présidente</b> : Madame Mani Née Ebomba Monique;</li> </ul>

		➤ <b>Rapporteur</b> : Monsieur Ngougno Valentin.
<b>04</b>	Commission du développement sanitaire, social, éducatif, sportif, et culturel	➤ <b>Président</b> : Monsieur Messi Emile; ➤ <b>Vice-présidente</b> : Madame Edoa Zanga; ➤ <b>Rapporteur</b> : Monsieur Bickoué Mintsa Joseph Nathan.
<b>05</b>	Commission des finances	➤ <b>Président</b> : Monsieur Owotsogo Onguene Ambroise; ➤ <b>Vice-président</b> : Monsieur Messi Ateba Marcel; ➤ <b>Rapporteur</b> : Monsieur Mbou Jacques Henri.

#### 4.1.1.3 Personnel communal

Le personnel de la Commune de MVENGUE compte 15 membres et présente les caractéristiques ci-après :

- ⇒ Sur les 15 membres du personnel de la Commune de MVENGUE, 09 sont des hommes et 06 des femmes ;
- ⇒ La tranche d'âge du personnel communal de MVENGUE se situe globalement entre 20 et 60 ans. Toutefois, un examen approfondi montre que les hommes entre 30-49 ans et entre 50-60 ans sont majoritaires, suivis par les femmes entre 30-49 ans. Les jeunes entre 20-29 ans occupent le dernier rang.
- ⇒ L'ancienneté du personnel communal de MVENGUE, oscille entre 01 et 30 ans de service. En effet, Seuls le Secrétaire Général et 01 autre personnel cumulent une trentaine d'années de service, le reste navigue entre 01 et 10 ans de service;
- ⇒ Au niveau de l'instruction, constat est fait que dans le personnel communal de MVENGUE plus de la moitié n'a pas un niveau plus élevé que le Certificat d'Etudes Primaires (CEP), 02 personnels sont titulaires d'un certificat de probation, 01 d'un Brevet d'Etudes du Premier Cycle (BEPC), 01 d'un Baccalauréat et 01 d'un master ;
- ⇒ S'agissant de la rémunération, nous constatons que la majeure partie du personnel communal est constituée de bas salaire. Par contre les salaires moyens et élevés sont très minoritaires. On note également que sur l'ensemble du personnel communal, seuls 02 personnels sont temporaires et les 13 autres des permanents ce qui est de nature à renforcer sa motivation bien que le niveau de rémunération reste encore très bas.

Des faiblesses importantes entravent également le processus de gestion du personnel de la Commune de MVENGUE notamment:

- ✓ La procédure de recrutement non clairement définie et évoluant selon les circonstances ;
- ✓ L'absence de manuel de procédures administratives précisant de manière claire le plan d'avancement du personnel et le profil de carrière ;
- ✓ L'absence de plan de formation et de recyclage du personnel ;
- ✓ L'organigramme non conforme aux prescriptions du Ministère de l'Administration Territoriale et de la Décentralisation (MINATD) ;
- ✓ L'irrégularité des rémunérations et des évaluations du personnel etc.

#### 4.1.2 Gestion des ressources financières

L'analyse des données budgétaires de la Commune de MVENGUE montre que le budget a évolué en dents de scie de 140.724.408 F CFA en 2010, 99.689.773 F CFA en 2011 et

191769.902 en 2012. Les taux d'exécution n'ont pas fait exception en raison de leur faiblesse en général. Ils oscillent entre 29,56 en 2010, 60,18 en 2011 et 20,41 en 2012. Il en a résulté des excédents d'exercice de 41.606.293 en 2010, 6.169.960 en 2011 et 4.627.706 en 2012. Ces résultats donnent l'impression que les mécanismes d'élaboration du budget ne sont pas suffisamment maîtrisés et que la programmation n'est pas assise sur des ressources mobilisables clairement identifiées. L'analyse des tendances financières de la Commune de MVENGUE montrent également qu'elles très dépendantes des financements extérieurs. Les recettes (5863,51 en 2010, 4144,31 en 2011, 7990,40 en 2012) et dépenses (2716,01 en 2010, 2716,01 en 2011, 5551,81 en 2012) par habitant de même que les dépenses d'investissement restent aussi en deçà des attentes. Au regard des résultats ci-dessus, la Commune de MVENGUE doit davantage s'investir dans la collecte des recettes propres (élaboration d'un fichier de contribuables) afin de se donner les moyens de promouvoir son développement économique, social et culturel. Parallèlement il faudra aussi penser à sécuriser le circuit de collecte et de gestion des recettes propres. Le tableau ci-dessous résume les tendances financières de la Commune de MVENGUE pour les trois derniers exercices (2010, 2011, 2012).

**Tableau 15:** Tendances budgétaires pour les trois derniers exercices (2010,2011, 2012)

N°	SITUATION GENERALE	2010	2011	2012
1	Total Recettes	<b>140 724 408</b>	<b>99 689 773</b>	<b>191 769 902</b>
1	Total Recettes	<b>140 724 408</b>	<b>99 689 773</b>	<b>191 769 902</b>
2	Total des dépenses	<b>99 118 115</b>	<b>93 519 813</b>	<b>187 141 196</b>
3	Excédent d'exercice	<b>41 606 293</b>	<b>6 169 960</b>	<b>4 627 706</b>
4	Taux d'exécution	29,56	6,18	2,41
	<b>RECETTES</b>	<b>140 724 408</b>	<b>99 689 773</b>	<b>191 769 902</b>
5	Fonctionnement	140 513 987	76 830 904	166 435 401
6	Investissement	210 421	22 858 869	25 334 501
7	Recettes propres-P	36 627 287	47 662 700	54 208 401
8	Recettes extérieures-E	101 097 121	52 027 073	137 561 501
9	CAC	31 781 950	43 380 000	52 439 000
10	Recettes fiscales	19 560 000	2 436 751	1 089 500
11	Taxes communales indirectes	3 770 000	59 700	279 901
12	Recettes totale/habitant	5863,51	4153,74	7990,41
13	Recettes propres/habitant	1526,13	1985,94	2258,67
	<b>DEPENSES</b>	<b>99 118 115</b>	<b>93 519 813</b>	<b>187 142 196</b>
14	Fonctionnement	34 016 850	31 460 079	34 809 929
15	Investissement	65 101 265	62 059 744	152 332 267
16	Fonctionnement/habitant	1417,36	1310,83	1450,41
17	Investissement/habitant	2712,55	2585,82	6347,17
	<b>FONCTIONNEMENT</b>	<b>34 016 850</b>	<b>31 460 079</b>	<b>34 809 929</b>
18	Dépenses liées au personnel-P	5 329 500	7 193 464	7 704 208
19	Dépenses pour l'équipe municipale-M	10 462 279	12 184 420	12 343 921
20	Dépenses fonctionnement courant-F	11 333 071	9 927 195	8 706 800
21	Appui à l'autorité administrative	00000	00000	00000
22	Entretien du patrimoine communal-C	00000	00000	00000
23	Subventions aux tiers-S	3 671 000	1 830 000	3 105 000
24	Participation au fonctionnement d'autres structures	3 219 000	725 000	2 950 000
	<b>INVESTISSEMENT</b>	<b>65 101 265</b>	<b>62 059 744</b>	<b>152 332 267</b>
25	Engins-E	672 640	928 739	399 000

<b>26</b>	Bâtiments-B	75 000	23 000 000	42 645 000
<b>27</b>	Equipements divers-V	9 167 000	12 966 815	11 576 258
<b>28</b>	Terrains-T	51 499 528	16 909 739	93 707 536
<b>29</b>	Emprunts Divers- D	3 690 097	8 254 451	4 359 473
	Nombre d'habitants	28 573		

### 4.1.3 Gestion du patrimoine communal

Plusieurs angles peuvent permettre d'examiner le patrimoine de la Commune de MVENGUE à savoir : sa typologie, son mode de gestion et son système d'entretien.

#### 4.1.3.1 Typologie du patrimoine communal

Il est composé de bâtiments, de matériels roulants et d'autres matériels.

#### Immobilier

##### ❖ **01 Hôtel de ville ;**

Il a été construit en 2007 sur financement du FEICOM et est en très bon état. Il est par ailleurs l'un des rares édifices de la Commune qui dispose d'un système d'entretien car des agents ont été recrutés à cet effet.

##### ❖ **01 Ancienne Mairie ;**

Elle a été construite en 1968 sur 120 m<sup>2</sup> grâce au recouvrement des différentes taxes communales et des subventions de l'Etat et a été transformé actuellement en maison d'habitation.

##### ❖ **01 Poste de Commissariat**

Construit en 1964 sur 29,25 m<sup>2</sup> sur financement de la Mairie, abrite encore les services de police.

##### ▪ **01 Case de passage**

Construit en 1963 sur 192 m<sup>2</sup> grâce au recouvrement des différentes taxes communales

##### ❖ **01 Foyer Municipal** en dégradation

##### ❖ **05 stands de marché**

Construits sur financement de la Mairie, ils sont répartis en blocs :

- Bloc 1 : 17 boutiques construits en 2010,
- Bloc 2 : 4 boutiques, construits en 1999,
- Bloc 3 : 15 boutiques, construits en 2012,
- Bloc 4 : 6 boutiques, construits en 1984,
- Bloc 5 : 2 boutiques en réfection. ils ne bénéficient d'aucun d'entretien sauf de manière informelle de la part des utilisateurs (revendeurs).

##### ❖ **02 hangars de marché ;**

Dont un à Mvengue centre et 01 à Ebom. Construits par la Mairie, ils ne sont pas entretenus.

- ❖ **01 ancien abattoir municipal défectueux ;**  
Construit sur financement de la Mairie, est aujourd'hui défectueux et abandonné.
- ❖ **01 hangar abandonné au quartier Nazareth ;**  
Construit par la Mairie, prévu pour le stockage des marchandises des commerçants, est aujourd'hui dans un piteux état, il n'a pas été achevé.
- ❖ **02 magasins de stockage.**
- ❖ **02 dispensaires,**
- ❖ 01 à Elon et 01 à Ebom. Chacun d'eux est construit sur une superficie de 120m<sup>2</sup>.
- ❖ **01 CSI à Kounganga I**
- ❖ **01 bloc de deux salles de classes à Nyamfende**
- ❖ **Le bureau des PTT**  
Bâtiment construit en 1969 sur 97,09 m<sup>2</sup>, il est dans un médiocre état.
- ❖ **L'ancien CES de Mvengue** aujourd'hui devenu lycée de Mvengue, construit en 1974 sur 178 m<sup>2</sup>.
- ❖ **01 propharmacie à Mvengue –Centre**  
, construit en 1987 sur 30 m<sup>2</sup>.
- ❖ **01 marché de vivres à Mvengue –Centre**  
construit sur 380m<sup>2</sup>.
- ❖ **04 logements sociaux à Mvengue –Centre**  
Construits en 2013
- ❖ **02 latrines** construites en 2013 à Mvengue-Centre

#### **Matériel roulant :**

- ❖ 01 Camion Benne acquis en 2011, défectueux.
- ❖ 01 moto YAMAHA 100 acquise en 2005 en mauvais état
- ❖ 01 moto YAMAHA 100 acquise en 2012 en bon état
- ❖ 01 tracteur (non opérationnel, stationné dans le grand hangar à côté de la route).

#### **Autres Matériels:**

Ils sont constitués par :

- ❖ 02 groupes électrogènes défectueux

#### **Le Mobilier**

Type	Quantité	Date d'acquisition	Etat de fonctionnement
Chaises métalliques en cuir	45	2011	Bon

Chaises métalliques rouge fleuries	189	2011	Bon
Chaises en plastique	49	2011	Bon
Fauteuil rembourré ministre	1	2011	Bon
Fauteuils rembourrés en bois	4	2011	Bon
Fauteuils rembourrés métalliques	4	2011	Bon
Armoires de rangement	4	1985	Passable
Etagère de rangement	21	2012	Bon
Table capitonnée	3	2011	Bon
Tables en bois	3	2012	Bon
Tables de bureau avec tiroir	4	2011	Bon
Table de la salle de réunion	6	2011	Bon
Table basse	1	2011	Bon

#### 4.1.3.2. Mode de gestion du patrimoine communal

Le patrimoine de la Mairie de MVENGUE est géré par un comptable matières recruté à cet effet depuis vingt cinq ans. Pour ce qui concerne la gestion du foncier, l'ancien Maire attribuait des lotissements aux requérants, après étude et validation de leur demande par la commission des grands travaux.

#### 4.1.3.3. Système d'entretien du patrimoine communal

L'entretien du patrimoine communal de MVENGUE reste très approximatif. En effet, En dehors de la Mairie qui dispose d'agents d'entretien, le reste du patrimoine ne bénéficie d'aucune maintenance. C'est le cas par exemple des bâtiments (infrastructures marchandes, ancienne Mairie, ancien abattoir etc.), du matériel roulant (moto, tracteur etc.). La conséquence immédiate de ce manque d'entretien est la détérioration du patrimoine en question.

### 4.1.4 Gestion des relations

La Commune de MVENGUE entretient des relations plus ou moins intenses avec une multitude de partenaires (internes (et externes) qui peuvent être appréciées selon le canevas suivant :

#### 4.1.4.1 Relations au sein de l'exécutif municipal

La collaboration entre l'ancien Maire et ses adjoints était insuffisante en termes de délégation de pouvoir ce qui entraînait souvent un risque de paralysie de l'administration communale. Toutefois le nouvel exécutif municipal issu des élections du 30 Septembre 2013 semble agir autrement en déléguant des pouvoirs à certains de ses collaborateurs (1<sup>er</sup> et 2<sup>ème</sup> Adjoints) ainsi qu'aux commissions communales nouvellement créés.

#### 4.1.4.2 Relations entre l'exécutif municipal et le personnel

Il s'agit de relations hiérarchiques qui connaissent quelques fois des périodes de tensions à cause notamment de: L'absence de réunions formelles permettant une circulation fluide de l'information entre les différents acteurs ainsi que le paiement irrégulier des salaires et des allocations CNPS.

#### 4.1.4.3 Relations de la Commune avec d'autres partenaires

Elles se résument dans le tableau ci-après :

**Tableau 16:** Synthèse des relations de la Commune de MVENGUE

N°	PARTENAIRES	TYPE DE RELATION	OBSERVATIONS
1	Préfet	Tutelle	La Commune de Mvengue entretient des relations de tutelle avec la Préfecture de l'Océan à Kribi.
2	FEICOM	Partenariat technique et financier	Le FEICOM est l'un des principaux bailleurs de fonds de la Commune de Mvengue. Il lui reverse régulièrement les Centimes Additionnels Communaux (CAC). Le FEICOM finance également de nombreux projets sociaux (Hydraulique villageoise, électrification rurale etc.) dans la Commune. Le nouvel hôtel de ville de Mvengue a par ailleurs été construit grâce aux fonds du FEICOM.
3	Services Déconcentrés de l'Etat (SDE)	Collaboration	La Commune entretient des relations avec les Services Déconcentrés de l'Etat (SDE) qui semblent d'ailleurs s'amplifier avec le processus de décentralisation.
4	Chefferies traditionnelles	Collaboration	Les relations entre la Commune de Mvengue et les chefferies traditionnelles ne sont pas toujours très amicales. En effet les chefs reprochent à la Commune de ne pas soutenir suffisamment leur village dans la résolution de leurs problèmes de développement.
5	Congrégations Religieuses	Collaboration	La Commune de Mvengue entretient de très bonnes relations avec les différentes congrégations religieuses. D'autant plus qu'elles participent à l'effort de développement de la Commune par la réalisation de nombreux projets sociaux (écoles, hôpitaux etc.).
6	Communes et Villes Unies du Cameroun (CVUC)	Partenariat technique	La Commune de Mvengue est Membre de l'Association Communes et Villes Unies du Cameroun.
7	Société civile (Organisation Non gouvernementale (ONG), associations etc.)	Soutien/aide	La Commune de Mvengue bénéficie du concours multiforme de certaines ONG dans son effort de développement. C'est le cas par exemple du Cercle des Amis du Cameroun (CERAC).
8	Programme National de Développement Participatif (PNDP)	Partenariat technique et financier	Le PNDP est l'un des partenaires majeurs de la Commune de Mvengue comme en témoigne les nombreuses réalisations (élaboration des PDL/PDC, construction de nombreuses infrastructures socioéconomiques). En plus le PNDP a doté la Commune d'un Agent Communal Financier (ACF) et d'un Agent Communal de Développement (ACD) afin de renforcer le staff communal. Enfin le PNDP appuie la Commune dans le renforcement de capacités de certains de ses cadres.
9	Intercommunalité	Jumelage	La Commune de Mvengue n'a encore conclu aucun jumelage avec une Commune à l'étranger.
10	Opérateurs économiques	Public/Privé	Il existe un dialogue permanent entre la Commune et le secteur privé dans les opérations de collecte des différents impôts et taxes.

#### 4.1.5 Les axes de renforcement de la Commune

La Commune de Mvengue présente de nombreuses forces mais aussi des faiblesses qui justifient la suggestion de quelques axes en vue de son renforcement institutionnel. Le tableau suivant propose une liste non exhaustive d'activités susceptibles de renforcer au plan institutionnel ladite municipalité.

**Tableau 17 :** Forces, faiblesses et principaux axes de renforcement de la Commune de Mvengue

Aspects	Principaux axes de renforcement
Gestion des ressources humaines	<ul style="list-style-type: none"> <li>- Développer et renforcer les capacités du personnel communal et des Conseillers municipaux ;</li> <li>- Améliorer les rapports Conseillers /populations par des stratégies de communication appropriées ;</li> <li>- Impliquer de manière plus accrue les Adjoints au Maire dans la gestion Communale ;</li> <li>- Formaliser un nouvel organigramme et le mettre en œuvre progressivement ;</li> <li>- Elaborer un profil de carrière du personnel ;</li> </ul>



	<ul style="list-style-type: none"> <li>- Renforcer la Recette municipale par l'affectation d'un receveur titulaire ;</li> <li>- Former l'Exécutif communal sur les techniques modernes de management en ressources humaines, matérielles et financières et en NTIC ;</li> <li>- Instaurer des réunions mensuelles avec procès- verbaux, compte- rendus et rapports avec le personnel communal ;</li> <li>- former les Conseillers municipaux sur le fonctionnement d'une Mairie, leur rôle, et les nouveaux textes sur de la décentralisation au Cameroun ;</li> <li>- Renforcer les capacités du personnel à travers des stages de recyclage et des séminaires selon un chronogramme établi ;</li> </ul>
<b>Gestion des ressources financières</b>	<ul style="list-style-type: none"> <li>- Elaborer et rendre opérationnel le fichier de contribuables ;</li> <li>- Développer les Activités Génératrices de Revenus (AGR) afin d'accroître les ressources de la Commune ;</li> <li>- Mettre sur pied un plan de recherche de financements externes pour permettre à la Commune de réaliser ses projets structurants ;</li> <li>- Elaborer et mettre en œuvre de nouvelles stratégies de collecte des taxes et impôts libératoires ;</li> <li>- Mettre sur pied un plan de sensibilisation des populations sur l'importance de l'impôt libérateur ;</li> <li>- Renforcer les capacités des agents communaux (Receveur municipal, Agent communal financier, Agent communal de développement etc.) sur l'identification de nouvelles recettes fiscales au niveau de la Commune.</li> </ul>
<b>Gestion du patrimoine communal</b>	<ul style="list-style-type: none"> <li>- Mettre sur pied un plan de renforcement des capacités du personnel communal en gestion et préservation du patrimoine ;</li> <li>- Mettre sur pied un plan de gestion et de réhabilitation du patrimoine communal existant ;</li> <li>- Clarifier les responsabilités dans la chaîne de gestion du personnel communal ;</li> <li>- Créer un service technique dans la Commune en charge du suivi et de l'entretien du personnel communal.</li> </ul>
<b>gestion des relations</b>	<ul style="list-style-type: none"> <li>- Formaliser les axes de collaboration avec les Services Déconcentrés de l'Etat (SDE) ;</li> <li>- Ouvrir les portes de la Commune aux autres acteurs de développement (Société civile, opérateurs économiques ;</li> <li>- Renforcer les liens de collaboration de la Commune avec la tutelle (Sous préfecture, préfecture)</li> <li>- Intensifier la recherche de nouveaux partenariats par la conclusion de jumelages avec des communes sœurs à l'étranger ;</li> <li>- Renforcer l'implication des élites (internes/externes) dans la gestion la Commune ;</li> </ul>

## 4.2. Principaux problèmes et besoins identifiés et consolidés par secteur

**Tableau 18:** Principaux problèmes et besoins de Mvengue identifiés et consolidés par secteur

N°	SECTEUR	PROBLEMES	CAUSES PRINCIPALES	PRINCIPAUX EFFETS	BESOINS IDENTIFIES	SOLUTIONS ENVISAGEABLES	VILLAGES CONCERNES
1	<b>Agriculture et Développement Rural</b>	Faible productivité agricole	<ul style="list-style-type: none"> <li>- Insuffisance d'encadrement des producteurs ;</li> <li>- accès limité aux intrants agricoles et semences améliorées ;</li> <li>- non maîtrise des techniques agricoles modernes ;</li> <li>- difficultés d'accès aux financements agricole.</li> </ul>	<ul style="list-style-type: none"> <li>- Baisse de rendement agricole ;</li> <li>- Pauvreté.</li> </ul>	<ul style="list-style-type: none"> <li>- Améliorer l'encadrement des Organisations de Producteurs (OP) ;</li> <li>- Faciliter l'accès aux intrants agricoles ;</li> <li>- Former et sensibiliser les organisations de producteur sur les techniques culturales améliorées ;</li> <li>- Faciliter l'accès au financement.</li> </ul>	<ul style="list-style-type: none"> <li>- Former les agriculteurs sur les nouvelles techniques agricoles ;</li> <li>- Favoriser l'accès aux intrants agricoles</li> </ul>	Tous les villages
2	<b>Education de Base</b>	Difficultés d'accès à l'éducation de base de qualité	<ul style="list-style-type: none"> <li>- Insuffisance des infrastructures scolaires</li> <li>- Insuffisance du matériel didactique</li> <li>- insuffisance d'enseignants qualifiés.</li> </ul>	<ul style="list-style-type: none"> <li>• mauvais résultats aux examens ;</li> <li>• Faible rendement scolaire.</li> <li>• sous scolarisation des enfants de moins de 5 ans.</li> </ul>	<ul style="list-style-type: none"> <li>• Construire des infrastructures scolaires ;</li> <li>• Equiper les infrastructures scolaires ;</li> <li>• Affecter des enseignants qualifiés ;</li> </ul>	<ul style="list-style-type: none"> <li>- Création de 10 écoles maternelles</li> </ul>	<ul style="list-style-type: none"> <li>• 01 à Bembe,</li> <li>• 01 à Menganda I,</li> <li>• 01 à Atinzam,</li> <li>• 01 à Nkoambe,</li> <li>• 01 à Ating-Etom,</li> <li>• 01 à Bikoe II,</li> <li>• 01 à Ka'an I,</li> <li>• 01 à Okarobelé,</li> <li>• 01 à Nkoala'a I,</li> <li>• 01 à Nkoala'a II</li> </ul>
						<ul style="list-style-type: none"> <li>- Construction de 05 blocs de deux salles de classe</li> </ul>	<ul style="list-style-type: none"> <li>• 01 à l'école maternelle de Nkolatom,</li> <li>• 01 à l'école maternelle de Nyamfende,</li> <li>• 01 à l'école maternelle d'Akié,</li> <li>• 01 à l'école maternelle de Mvengue Nsam,</li> <li>• 01 à l'école maternelle de Koulinganga I</li> </ul>
						<ul style="list-style-type: none"> <li>- Construction de 02 blocs de deux salles de classes</li> </ul>	<ul style="list-style-type: none"> <li>• 01 à l'école publique de Menganda I,</li> </ul>

							<ul style="list-style-type: none"> <li>• 01 à l'école publique de Ndziébetono</li> </ul>
						Construction d'une clôture autour de l'école publique	Minkan II
						Réhabilitation de deux salles de classes	Ecole publique d'Akom
						Construction de 10 logements d'astreinte pour les enseignants	<ul style="list-style-type: none"> <li>• 02 à l'école publique d'Awanda,</li> <li>• 02 à l'école publique d'Ebayega,</li> <li>• 02 à l'école publique de Melondo,</li> <li>• 02 à l'école publique de Minkan II,</li> <li>• 02 à l'école publique d'Akom</li> </ul>
						Faire un plaidoyer pour l'Affectation de 04 personnels enseignants de qualité	02 à l'école publique de Ndziébetono, 02 à l'école publique de Minkan II
3	<b>Enseignements Secondaires</b>	Difficultés d'accès à l'enseignement secondaire de qualité	<ul style="list-style-type: none"> <li>- Absence d'établissements secondaires dans les villages ;</li> <li>- Insuffisance d'enseignants qualifiés dans les établissements secondaires ;</li> </ul>	<ul style="list-style-type: none"> <li>- déperdition scolaire ;</li> <li>- insuffisance d'élites intellectuelles</li> <li>- exode rural.</li> </ul>	<ul style="list-style-type: none"> <li>• Créer, construire et équiper les établissements secondaires dans la commune ;</li> <li>• affecter les enseignants au lycée et au Lycée technique</li> </ul>	Création et construction de 04 CES	01 à Wom I , 01 à Nkolmending I, 01 à Bikoé II, 01 à Minkan II
						Creation d'un CETIC	Bikoe Si
4	<b>Sante Publique</b>	<ul style="list-style-type: none"> <li>- Difficultés d'accès aux soins de santé de qualité ;</li> <li>- Présence du VIH/SIDA et IST et du paludisme</li> </ul>	<ul style="list-style-type: none"> <li>- insuffisance d'infrastructures sanitaires de qualité ;</li> <li>- Insuffisance du personnel qualifié et du matériel médical dans les CSI;</li> <li>- Insuffisance de la sensibilisation des populations sur le VIH/SIDA et les IST ;</li> <li>- Absence de comités locaux de lutte contre le SIDA dans les villages.</li> </ul>	<ul style="list-style-type: none"> <li>- Taux de mortalité et de morbidité élevé des populations.</li> </ul>	<ul style="list-style-type: none"> <li>• Equiper le CMA et les CSI (09) de la Commun ;</li> <li>• Affecter le personnel médical qualifié dans le CMA et les CSI de la Commune;</li> <li>• Organiser des campagnes de prévention des maladies endémiques (VIH/SIDA et IST, paludisme).</li> </ul>	Fourniture en médicaments des formations sanitaires	CMA à Mvengue centre et CSI à : Ebom Centre, Kounganga I, Minkan II, Akom, Melen, Elon, Wom I, Atinzam, Okoga
						Faire un plaidoyer pour l'affectation de 20 personnels soignants dans le CMA et les CSI de MVENGUE	02 au CMA, 02 à Ebom –Centre, 02 à Kounganga I, 02 à Minkan II, 02 à Akom, 02 à Melen, 02 à Elon, 02 à Wom I, 02 à Atinzam et 02 à Okoga
						Améliorer les	CMA à Mvengue

						équipements techniques dans les formations sanitaires de la Commune	centre et CSI à : Ebom Centre, Koulinganga I, Minkan II, Akom, Melen, Elon, Wom I, Atinzam, Okoga
						Création de 04 CSI	01 à Melondo, 01 à Ebayega, 01 à Adouman, 01 à Okarobélé
						Construction de 06 cases de santé	01 à Abam, 01 à Nyamfende, 01 à Akié, 01 à Ka'an II, 01 à Nkoala'a I, 01 à Nkoala'a II
5	<b>Eau et Energie</b>	<ul style="list-style-type: none"> <li>- Insuffisance de l'approvisionnement en eau potable</li> <li>- Insuffisance de l'énergie électrique</li> </ul>	<ul style="list-style-type: none"> <li>- Insuffisance des points d'eau aménagés ;</li> <li>- Absence du réseau électrique dans les villages ;</li> <li>- absence de promotion des énergies renouvelables ;</li> <li>- Non fonctionnement des points d'eau existants</li> </ul>	<ul style="list-style-type: none"> <li>- Exode rural.</li> <li>- Recrudescence des maladies hydriques,</li> </ul>	<ul style="list-style-type: none"> <li>- Construire et réhabiliter les infrastructures hydrauliques existantes dans la Commune de Mvengue ;</li> <li>- Etendre le réseau électrique dans la Commune de Mvengue ;</li> <li>- Construire un dépôt pétrolier à Mvengue.</li> </ul>	<p>Construire 45 forages à Motricité humaine</p>	<ul style="list-style-type: none"> <li>• 01 à Bikop,</li> <li>• 02 à Mekom ;</li> <li>• 02 à MVENGUE III,</li> <li>• 01 à Ebom II,</li> <li>• 01 à Ebom -Centre</li> <li>• 01 à Akok,</li> <li>• 02 à Nkoambe,</li> <li>• 01 à Bikoe-si,</li> <li>• 02 à Bikoe II,</li> <li>• 01 à Ebom I,</li> <li>• 01 à Okoga,</li> <li>• 01 à Wom I,</li> <li>• 02 à Wom II,</li> <li>• 01 à Bembe,</li> <li>• 02 Nkolmending I,</li> <li>• 01 à Nkolmending II,</li> <li>• 01 à Ndziébetono,</li> <li>• 01 à Atinzam,</li> <li>• 01 à Minkougou,</li> <li>• 01 à Abam,</li> <li>• 01 à Nkolatom,</li> <li>• 01 à Melen,</li> <li>• 01 à Nyamfende,</li> <li>• 02 à Akié,</li> <li>• 02 à Minkan II,</li> <li>• 02 à Minkan I,</li> <li>• 02 à Awanda,</li> <li>• 01 à Melondo ;</li> </ul>

						<ul style="list-style-type: none"> <li>• 01 à Ebayega,</li> <li>• 01 à Adouman,</li> <li>• 01 à Ka'an I,</li> <li>• 01 à Ka'an II,</li> <li>• 01 à Okarobelé,</li> <li>• 01 à Nkoala'a II, <ul style="list-style-type: none"> <li>• 01 à Nkoala'a I.</li> </ul> </li> </ul>
					Construction de 08 Adductions d'Eau Potable (AEP)	<ul style="list-style-type: none"> <li>• Elon,</li> <li>• Ating – Etom,</li> <li>• MVENGUE Nsam,</li> <li>• MVENGUE Centre,</li> <li>• Ebom Centre,</li> <li>• Akom,</li> <li>• Koulinganga I, Menganda II</li> </ul>
					Réhabilitation de 07 forages	<ul style="list-style-type: none"> <li>• 02 à l'espace urbain,</li> <li>• 01 à Elon,</li> <li>• 01 à Atinzam,</li> <li>• 01 à Melondo,</li> <li>• 01 à Akom ;</li> <li>• 01 à Melen</li> </ul>
					Réhabilitation de 04 puits à motricité humaine	<ul style="list-style-type: none"> <li>• 01 à Melen,</li> <li>• 02 à Okoga,</li> <li>• 01 Bikoe I</li> </ul>
					Réhabilitation de 02 AEP	<ul style="list-style-type: none"> <li>• 01 Okarobelé ( Scan Water)</li> <li>• 01 Nkola'a I ( Scan Water)</li> </ul>
					Réhabilitation de 03 transformateurs en panne	<ul style="list-style-type: none"> <li>• Melen ;</li> <li>• Bikop ;</li> <li>• Akom.</li> </ul>

						Extension du réseau électrique sur 44,5 km dans 17 villages	<ul style="list-style-type: none"> <li>• 02 km à Bikop,</li> <li>• 02 km à Minkougou,</li> <li>• 02 km à Abam ;</li> <li>• 02km à Nkolatom ;</li> <li>• 02 km à Nyamfende,</li> <li>• 1,5 Km akié,</li> <li>• 03 km à MVengue Nsam,</li> <li>• 2 km à Ebom Centre,</li> <li>• 1,5 Km à Ebom II,</li> <li>• 2,5 Km à Koulinganga II</li> <li>• 02 Km à Nkolmending II,</li> <li>• 12 km à Akok,</li> <li>• 10 km à Ndziébeton.</li> </ul>
6	<b>Environnement, Protection de la Nature et Développement Durable</b>	- Dégradation de la biodiversité	<ul style="list-style-type: none"> <li>- absence d'informations et de sensibilisation des populations sur la protection de l'environnement ;</li> <li>- Manque d'une voirie municipale et des bacs à ordures dans la commune ;</li> <li>- Pauvreté ;</li> <li>- Absence d'une politique locale de protection de l'environnement.</li> </ul>	<ul style="list-style-type: none"> <li>- Dégradation de la nature ;</li> <li>- Développement de certaines maladies contagieuses ;</li> </ul>	<ul style="list-style-type: none"> <li>• Sensibiliser la population sur la nécessité de la protection de l'environnement à travers des campagnes ;</li> <li>• Améliorer l'hygiène et la salubrité des populations en créant une voirie municipale ;</li> <li>• Mettre sur pied une politique locale de protection de l'environnement</li> </ul>	<ul style="list-style-type: none"> <li>• Sensibiliser la population sur la nécessité de la protection de l'environnement à travers des campagnes ;</li> <li>• Améliorer l'hygiène et la salubrité des populations en créant une voirie municipale ;</li> <li>• Mettre sur pied une politique locale de protection de l'environnement</li> </ul>	Espace urbain et les villages

7	<b>Transports</b>	Difficultés de circulation des biens et des personnes	<ul style="list-style-type: none"> <li>- Inexistence d'un service de transport interurbain dans la Commune ;</li> <li>- Mauvais état et insuffisance des moyens de transport existants (cars, mototaxis);</li> <li>- Mauvais état des routes.</li> </ul>	<ul style="list-style-type: none"> <li>- Difficulté d'acheminement des produits vers les lieux de commercialisation ;</li> <li>- Coût très élevé du transport</li> </ul>	<ul style="list-style-type: none"> <li>- Créer un service de transport interurbain dans la Commune ;</li> <li>- Mettre sur pied une stratégie d'entretien des routes communales ;</li> <li>- Accroître en quantité et qualité les moyens de transport ;</li> <li>- Mettre sur pied un comité de stabilisation des prix des transports.</li> </ul>	<ul style="list-style-type: none"> <li>- Créer un service de transport interurbain dans la Commune ;</li> <li>- Mettre sur pied une stratégie d'entretien des routes communales ;</li> <li>- Accroître en quantité et qualité les moyens de transport ;</li> <li>- Mettre sur pied un comité de stabilisation des prix des transports.</li> </ul>	Espace urbain et les villages
8	<b>Travaux Publics</b>	Mauvais état des routes	<ul style="list-style-type: none"> <li>- Manque de moyens financiers</li> <li>- Manque d'une stratégie d'entretien courant.</li> </ul>	<ul style="list-style-type: none"> <li>- Difficultés de mobilité des personnes et des biens ;</li> <li>-Risque d'accidents de la circulation.</li> </ul>	Mettre sur pied une stratégie d'entretien du réseau routier communal et rechercher les fonds nécessaires	Mettre sur pied une stratégie d'entretien du réseau routier communal et rechercher les fonds nécessaires	Espace urbain et les villages
9	<b>Jeunesse et Education Civique</b>	Faible promotion des activités liées à la jeunesse	<ul style="list-style-type: none"> <li>-Insuffisance du personnel et des structures d'encadrement des jeunes dans la Commune;</li> <li>- Ignorance des programmes d'appui à l'insertion des jeunes ;</li> <li>- Absence d'initiatives locales.</li> </ul>	<ul style="list-style-type: none"> <li>- Exode rural ;</li> <li>- Délinquance juvénile</li> </ul>	<ul style="list-style-type: none"> <li>• Promouvoir les programmes d'appui à la jeunesse (PAJER-U, PAIJA) auprès des jeunes de Mvengue ;</li> <li>• Octroyer des microcrédits aux jeunes de Mvengue pour la création d'AGR ;</li> <li>• Renforcer les structures d'encadrement des jeunes par l'affection en qualité et quantité du personnel et la dotation en matériel.</li> </ul>	<ul style="list-style-type: none"> <li>• Promouvoir les programmes d'appui à la jeunesse (PAJER-U, PAIJA) auprès des jeunes de Mvengue ;</li> <li>• Octroyer des microcrédits aux jeunes de Mvengue pour la création d'AGR ;</li> <li>• Renforcer les structures d'encadrement des jeunes par l'affection en qualité et quantité du personnel et la dotation en matériel.</li> </ul>	Espace urbain et les villages

10	<b>Promotion de la Femme et de la Famille</b>	Faible implication de la femme au processus de développement	<ul style="list-style-type: none"> <li>- Absence des structures d'encadrement des femmes ;</li> <li>- Faible niveau d'instruction de la femme et de la jeune fille ;</li> <li>- Déficit d'informations et de sensibilisation de la femme et de la jeune fille sur leurs droits.</li> </ul>	<ul style="list-style-type: none"> <li>- Faible taux de participation de la femme dans les prises de décisions ;</li> <li>- Marginalisation de la femme ;</li> <li>- Fragilité des structures familiales ;</li> </ul>	<ul style="list-style-type: none"> <li>• Construire un Centre de Promotion de la Femme et de la Famille au centre urbain de MVENGUE ;</li> <li>• Organiser des campagnes de sensibilisation de la femme et de la jeune fille sur les droits ;</li> <li>• Former les femmes et jeunes filles de Mvengue au montage de projets et leur octroyer des microcrédits.</li> </ul>	<ul style="list-style-type: none"> <li>• Construire un Centre de Promotion de la Femme et de la Famille au centre urbain de MVENGUE ;</li> <li>• Organiser des campagnes de sensibilisation de la femme et de la jeune fille sur les droits ;</li> </ul> <p>Former les femmes et jeunes filles de Mvengue au montage de projets et leur octroyer des microcrédits.</p>	Espace urbain et villages de la Commune
11	<b>Elevage, Pêches et Industries Animales</b>	Faible productivité des activités de pêche et d'élevage	<ul style="list-style-type: none"> <li>- Accès limité aux intrants d'élevage et de pêche ; ;</li> <li>- Absence des structures d'encadrement pour les éleveurs et pisciculteurs ;</li> <li>- Non maîtrise des techniques d'élevage et de pisciculture ;</li> <li>- Non vulgarisation des méthodes prophylactiques.</li> </ul>	<ul style="list-style-type: none"> <li>- Baisse des rendements ;</li> <li>- Cheptel victime des épizooties ;</li> <li>- Faiblesse des revenus des éleveurs et pisciculteurs</li> </ul>	<ul style="list-style-type: none"> <li>• Améliorer l'accès aux intrants d'élevage et piscicoles ;</li> <li>• Créer et construire des infrastructures d'encadrement pour les éleveurs et pisciculteurs ;</li> <li>• Octroyer des microcrédits aux éleveurs et pisciculteurs.</li> </ul>	<ul style="list-style-type: none"> <li>• Améliorer l'accès aux intrants d'élevage et piscicoles ;</li> <li>• Créer et construire des infrastructures d'encadrement pour les éleveurs et pisciculteurs ;</li> <li>• Octroyer des microcrédits aux éleveurs et pisciculteurs.</li> </ul>	Espace urbain et villages de la Commune
12	<b>Affaires Sociales</b>	Absence d'encadrement des personnes vulnérables (personnes du 3e âge, les handicapés, et Orphelins et Enfants Vulnérables : EOV)	<ul style="list-style-type: none"> <li>- Inexistence des structures et du personnel d'encadrement ;</li> <li>- Non existence d'un fichier communal des personnes vulnérables</li> </ul>	<ul style="list-style-type: none"> <li>- Abandon des personnes vulnérables ;</li> <li>- Taux de mortalité élevé des personnes vulnérables</li> </ul>	<ul style="list-style-type: none"> <li>• Construire, équiper et doter en personnel en qualité et quantité le centre social de Mvengue ;</li> <li>• Elaborer un fichier communal des personnes vulnérables ;</li> <li>• Octroyer des aides et subventions aux personnes vulnérables.</li> </ul>	<ul style="list-style-type: none"> <li>• Construire, équiper et doter en personnel en qualité et quantité le centre social de Mvengue ;</li> <li>• Elaborer un fichier communal des personnes vulnérables ;</li> <li>• Octroyer des aides et subventions aux personnes vulnérables.</li> </ul>	Espace urbain et villages de la Commune



13	<b>Sport et Education Physique</b>	Faible promotion des activités sportives et d'éducation physique	<ul style="list-style-type: none"> <li>- Absence d'infrastructures et d'équipements sportifs;</li> <li>- Absence de structures et de personnel d'encadrement;</li> <li>- Absence d'initiatives locales.</li> </ul>	-Exode rural ; -Délinquance juvénile.	<ul style="list-style-type: none"> <li>• Aménager et construire des infrastructures sportives;</li> <li>• Affecter le personnel d'encadrement en qualité et quantité ;</li> <li>• Octroyer des équipements sportifs aux jeunes;</li> <li>• Appuyer l'organisation des championnats de vacances.</li> </ul>	<ul style="list-style-type: none"> <li>• Aménager et construire des infrastructures sportives;</li> <li>• Affecter le personnel d'encadrement en qualité et quantité ;</li> <li>• Octroyer des équipements sportifs aux jeunes;</li> </ul> <p>Appuyer l'organisation des championnats de vacances.</p>	Espace urbain et villages de la Commune
14	<b>Arts et Culture</b>	Faible développement des activités culturelles	<ul style="list-style-type: none"> <li>- Absence d'infrastructures culturelles équipées ;</li> <li>- Absence de personnel qualifié dans le domaine culturel ;</li> <li>- Absence d'organisation des festivals culturels locaux ;</li> <li>- Absence de promoteurs culturels locaux.</li> </ul>	- Perte d'identité culturelle ; - Dépravation des mœurs et non affirmation de soi.	<ul style="list-style-type: none"> <li>• Créer et construire un service du ministère des arts et de la culture à MVENGUE et y affecter un personnel qualifié ;</li> <li>• Organiser un festival culturel par semestre dans la Commune ;</li> <li>• Soutenir les promoteurs culturels locaux.</li> </ul>	<ul style="list-style-type: none"> <li>• Créer et construire un service du ministère des arts et de la culture à MVENGUE et y affecter un personnel qualifié ;</li> <li>• Organiser un festival culturel par semestre dans la Commune ;</li> <li>• Soutenir les promoteurs culturels locaux.</li> </ul>	Espace urbain et villages de la Commune
15	<b>Postes et Télécommunication</b>	- Faible couverture de la Commune en réseau téléphonique et services postaux	<ul style="list-style-type: none"> <li>- Couverture insuffisante de la Commune par l'antenne de l'opérateur ORANGE ;</li> <li>- Faiblesse des activités du bureau de poste ;</li> <li>- Absence de matériels et de personnel qualifié au centre multimédia.</li> </ul>	- Difficultés de communication entre les populations ; -Sous-information des populations ; -Capacités de recherche et d'innovation des populations limitées	<ul style="list-style-type: none"> <li>- Améliorer la couverture de la Commune en réseau téléphonique (ORANGE, MTN, CAMTEL etc.) ;</li> <li>- Doter le centre multimédia de matériels et de personnels qualifiés ;</li> <li>-Améliorer les activités du bureau de poste de Mvengue.</li> </ul>	<ul style="list-style-type: none"> <li>- Améliorer la couverture de la Commune en réseau téléphonique (ORANGE, MTN, CAMTEL etc.) ;</li> <li>- Doter le centre multimédia de matériels et de personnels qualifiés ;</li> <li>-Améliorer les activités du bureau de poste de Mvengue.</li> </ul>	Espace urbain et villages de la Commune

16	<b>Domaines, Cadastre et Affaires Foncières</b>	Difficultés d'accès à la propriété foncière	<ul style="list-style-type: none"> <li>- Ignorance des textes sur les procédures foncières ;</li> <li>- Absence de moyens financiers ;</li> <li>- Absence d'un service des domaines et du cadastre à Mvengue</li> </ul>	- Insécurité foncière; -Risque de conflits au sein de la population.	<ul style="list-style-type: none"> <li>• Faciliter l'accès au titre foncier en réduisant les coûts au bénéfice des populations indigentes;</li> <li>• Vulgariser les textes sur les procédures foncières ;</li> <li>• Créer un service communal des domaines et du cadastre.</li> </ul>	<ul style="list-style-type: none"> <li>• Faciliter l'accès au titre foncier en réduisant les coûts au bénéfice des populations indigentes;</li> <li>• Vulgariser les textes sur les procédures foncières ;</li> <li>• Créer un service communal des domaines et du cadastre.</li> </ul>	Espace urbain et villages de la Commune
17	<b>Développement Urbain et Habitat</b>	Faible développement urbain et de l'habitat	<ul style="list-style-type: none"> <li>- Résistance au changement ; - Absence d'aménagements urbains viables (voirie, assainissement etc.) ;</li> <li>- Coût élevé du matériel de construction ;</li> <li>- Absence d'un plan d'urbanisation de la Commune.</li> </ul>	<ul style="list-style-type: none"> <li>- Sous développement urbain ;</li> <li>- Difficultés de logement des populations ;</li> <li>- Risque d'accidents liés à la mauvaise qualité des constructions.</li> </ul>	<ul style="list-style-type: none"> <li>-Réduire ou stabiliser le coût du matériel de construction ;</li> <li>-Construire une cité municipale de 25 chambres et 01 restaurant ;</li> <li>-Mettre sur pied un plan d'urbanisation de la ville communale ;</li> <li>-Promouvoir l'utilisation de matériaux locaux dans les constructions</li> </ul>	<ul style="list-style-type: none"> <li>-Réduire ou stabiliser le coût du matériel de construction ;</li> <li>-Construire une cité municipale de 25 chambres et 01 restaurant ;</li> <li>-Mettre sur pied un plan d'urbanisation de la ville communale ;</li> <li>-Promouvoir l'utilisation de matériaux locaux dans les constructions.</li> </ul>	Espace urbain et villages de la Commune
18	<b>Forets et Faune</b>	Exploitation anarchique des ressources forestières et fauniques	<ul style="list-style-type: none"> <li>- Inexistence d'un mode de gestion rationnelle des ressources forestières et fauniques ;</li> <li>- Ignorance des populations ;</li> <li>- Corruption ;</li> <li>- Insuffisance du personnel et du matériel dans le poste forestier et de chasse de Mvengue.</li> </ul>	<ul style="list-style-type: none"> <li>- Disparition de certaines espèces forestières et fauniques ;</li> <li>- Effet de serre ;</li> <li>- Pauvreté des populations locales.</li> </ul>	<ul style="list-style-type: none"> <li>• Sensibiliser les populations sur la gestion rationnelle des ressources forestières et fauniques ;</li> <li>• Vulgariser les techniques de régénération forestière ;</li> <li>• Renforcer le poste forestier et de chasse de Mvengue en personnel et matériels ;</li> <li>• Créer une forêt communale ;</li> <li>• Lutter contre la corruption en milieu forestier ;</li> <li>• Créer des comités de vigilance villageois.</li> </ul>	<ul style="list-style-type: none"> <li>• Sensibiliser les populations sur la gestion rationnelle des ressources forestières et fauniques ;</li> <li>• Vulgariser les techniques de régénération forestière ;</li> <li>• Renforcer le poste forestier et de chasse de Mvengue en personnel et matériels ;</li> <li>• Créer une forêt</li> </ul>	Espace urbain et villages de la Commune

						<ul style="list-style-type: none"> <li>communale ;</li> <li>Lutter contre la corruption en milieu forestier ;</li> <li>Créer des comités de vigilance villageois.</li> </ul>	
19	<b>Administration Territoriale et Décentralisation</b>	Difficultés d'accès aux services de l'état-civil	<ul style="list-style-type: none"> <li>Insuffisance des Centres spéciaux d'état Civil ;</li> <li>Insuffisance de moyens financiers des populations ;</li> </ul>	<ul style="list-style-type: none"> <li>Pléthore d'enfants sans actes de naissance ;</li> <li>Pléthore de mariages coutumiers sans actes d'Etat-civil ;</li> </ul>	<ul style="list-style-type: none"> <li>Créer de nouveaux centres spéciaux d'état civil dans les villages</li> </ul>	<ul style="list-style-type: none"> <li>Créer 06 nouveaux centres spéciaux d'état civil dans les villages</li> </ul>	<ul style="list-style-type: none"> <li>01 à Mekom,</li> <li>01 à Bikop,</li> <li>01 à Nkolatom,</li> <li>01 à Nyamfenfende,</li> <li>01 Bikoe I,</li> <li>01 à Koulinganga I</li> </ul>
20	<b>Enseignement Supérieur</b>	Difficultés d'accès à l'enseignement supérieur	<ul style="list-style-type: none"> <li>Insuffisance d'établissements secondaires à cycle complet ;</li> <li>Manque d'appui financier aux élèves titulaires du Baccalauréat ;</li> </ul>	<ul style="list-style-type: none"> <li>Déperdition scolaire au niveau du supérieur ;</li> <li>Absence d'élites intellectuelles.</li> </ul>	<ul style="list-style-type: none"> <li>Accroître le nombre d'établissements secondaires à cycle complet dans la Commune ;</li> <li>Appuyer financièrement les jeunes titulaires du Baccalauréat dans la commune.</li> </ul>	<ul style="list-style-type: none"> <li>Accroître le nombre d'établissements secondaires à cycle complet dans la Commune ;</li> <li>Appuyer financièrement les jeunes titulaires du Baccalauréat dans la commune.</li> </ul>	Tous les villages de la Commune
21	<b>Emploi et Formation Professionnelle</b>	Difficultés d'accès à la formation professionnelle	<ul style="list-style-type: none"> <li>Insuffisance des structures de formation professionnelle ;</li> <li>Insuffisance du matériel et du personnel qualifié dans les structures de formation professionnelle</li> </ul>	<ul style="list-style-type: none"> <li>Difficultés d'accès à l'emploi ;</li> <li>Oisiveté ;</li> <li>Délinquance juvénile et banditisme.</li> </ul>	<ul style="list-style-type: none"> <li>Accroître les infrastructures de formation professionnelle dans la Commune et les équiper ;</li> <li>Affecter un personnel enseignant qualifié dans les structures de formation professionnelle dans la Commune ;</li> <li>Octroyer des microcrédits aux jeunes apprenants sortis des centres de formation professionnelle.</li> </ul>	<ul style="list-style-type: none"> <li>Accroître les infrastructures de formation professionnelle dans la Commune et les équiper ;</li> <li>Affecter un personnel enseignant qualifié dans les structures de formation professionnelle dans la Commune ;</li> <li>Octroyer des microcrédits aux jeunes apprenants sortis des centres de formation professionnelle.</li> </ul>	Espace urbain et villages de la Commune
22	<b>Petites et Moyennes Entreprises (PME),</b>	Faible promotion des PME et de	<ul style="list-style-type: none"> <li>Difficultés d'accès aux financements pour les PME ;</li> </ul>	<ul style="list-style-type: none"> <li>Chômage des jeunes ;</li> </ul>	<ul style="list-style-type: none"> <li>Faciliter l'accès aux crédits aux PME locales ;</li> </ul>	<ul style="list-style-type: none"> <li>Faciliter l'accès aux crédits aux PME</li> </ul>	Espace urbain et villages de la

	<b>Economie Sociale et Artisanat</b>	l'artisanat	<ul style="list-style-type: none"> <li>- Faiblesse de l'esprit entrepreneurial des populations ;</li> <li>- Manque de structures d'encadrement des artisans.</li> </ul>	<ul style="list-style-type: none"> <li>- Exode rural ;</li> <li>- Délinquance juvénile</li> <li>- Faible développement économique de la Commune.</li> </ul>	<ul style="list-style-type: none"> <li>- Créer un centre communal de promotion de l'artisanat ;</li> <li>- Prendre des mesures d'incitation à la création des PME.</li> </ul>	<ul style="list-style-type: none"> <li>locales ;</li> <li>- Créer un centre communal de promotion de l'artisanat ;</li> <li>Prendre des mesures d'incitation à la création des PME.</li> </ul>	Commune
23	<b>Recherche Scientifique et Innovation</b>	Difficultés d'accès aux résultats de la recherche scientifique	<ul style="list-style-type: none"> <li>- Absence d'informations des populations sur les innovations en matière agropastorale ;</li> <li>- Insuffisance de moyens financiers.</li> </ul>	<ul style="list-style-type: none"> <li>- Faible rendement agricole et agropastoral ;</li> <li>- Faiblesse des revenus des populations ;</li> </ul>	<ul style="list-style-type: none"> <li>• Vulgariser les résultats de la recherche en matière agricole et agropastoral auprès des populations locales ;</li> <li>• Faciliter l'accès aux innovations scientifiques en matière agropastorale aux populations locales en les subventionnant ;</li> </ul>	<ul style="list-style-type: none"> <li>• Vulgariser les résultats de la recherche en matière agricole et agropastoral auprès des populations locales ;</li> <li>• Faciliter l'accès aux innovations scientifiques en matière agropastorale aux populations locales en les subventionnant ;</li> </ul>	Espace urbain et villages de la Commune
24	<b>Tourisme et Loisirs</b>	Faible promotion des activités touristiques	<ul style="list-style-type: none"> <li>- Insuffisance de moyens financiers ;</li> <li>- Absence d'une politique touristique locale ;</li> <li>- L'ignorance des populations.</li> </ul>	<ul style="list-style-type: none"> <li>- Non valorisation du potentiel touristique identifié ou non ;</li> <li>- Faiblesse des revenus des populations.</li> </ul>	<ul style="list-style-type: none"> <li>• Mettre sur pied une politique locale de promotion des potentialités touristiques ;</li> <li>• Mettre sur pied une stratégie d'aménagement des sites touristiques locaux.</li> </ul>	<ul style="list-style-type: none"> <li>• Mettre sur pied une politique locale de promotion des potentialités touristiques ;</li> <li>• Mettre sur pied une stratégie d'aménagement des sites touristiques locaux.</li> </ul>	Certains villages de la Commune
25	<b>Mines, Industrie et Développement Technologique</b>	Difficultés liées à l'exploitation des carrières de sable, de gravillons et de latérite	<ul style="list-style-type: none"> <li>- Enclavement des sites concernés ;</li> <li>- Inorganisation des populations locales ;</li> <li>- Absence de matériel d'exploitation ;</li> </ul>	<ul style="list-style-type: none"> <li>- Inexploitation du potentiel minier de la Commune ;</li> <li>- Pauvreté</li> </ul>	Organiser les acteurs du secteur minier de la Commune de Mvengue et les doter de matériel d'exploitation ;	Organiser les acteurs du secteur minier de la Commune de Mvengue et les doter de matériel d'exploitation ;	Certains villages de la Commune
26	<b>Commerce</b>	Difficultés de commercialisation des produits agricoles	<ul style="list-style-type: none"> <li>- Insuffisance d'infrastructures de stockage des produits agricoles dans la Commune ;</li> <li>- Mauvais état des routes et</li> </ul>	<ul style="list-style-type: none"> <li>- Dépérissement des produits agricoles ;</li> <li>- Faiblesse des revenus des populations</li> </ul>	<ul style="list-style-type: none"> <li>• Construire des hangars de marché périodique dans les villages ;</li> <li>• Construire des magasins de</li> </ul>	Construire 07 hangars de marché périodique dans certains villages de	<ul style="list-style-type: none"> <li>• 01 à MVENGUE Medjobo,</li> <li>• 01 à Elon,</li> <li>• 01 à Melen,</li> </ul>

			pistes rurales ; - Absence des marchés périodiques dans les villages.		stockage des produits agricoles dans la Commune	la Commune ;	<ul style="list-style-type: none"> <li>• 01 à Wom II,</li> <li>• 01, à Ndziébetono,</li> <li>• 01 à Bikoe I,</li> <li>01 à Akom,</li> </ul>
						Construire 04 magasins de stockage dans les 04 groupements de la Commune	<ul style="list-style-type: none"> <li>-Enoah – Yanda Centre à Mvengue centre;</li> <li>-Mvog Tsoung Mballa à Awanda ;</li> <li>-Enoah- Yanda Ouest à Elon ;</li> <li>-Yanda nord à Wom II.</li> </ul>
27	<b>Travail et Sécurité Sociale</b>	Difficultés d'accès au travail et à la sécurité sociale	<ul style="list-style-type: none"> <li>- Faiblesse du tissu économique local ;</li> <li>- Ignorance des travailleurs ;</li> <li>- Mauvaise foi de certains chefs d'entreprise pour affilier leurs employés à la sécurité sociale.</li> </ul>	Pauvreté ambiante ; Précarité des travailleurs au 3 <sup>ème</sup> âge.	<ul style="list-style-type: none"> <li>• Favoriser le développement du tissu économique local ;</li> <li>• Sensibiliser les travailleurs sur leurs droits sociaux ;</li> <li>▪ Sensibiliser les chefs d'entreprises sur les droits sociaux des employés.</li> </ul>	<ul style="list-style-type: none"> <li>• Favoriser le développement du tissu économique local ;</li> <li>• Sensibiliser les travailleurs sur leurs droits sociaux ;</li> <li>- Sensibiliser les chefs d'entreprises sur les droits sociaux des employés.</li> </ul>	Espace urbain et villages de la Commune
28	<b>Communication</b>	Faible communication entre les parties prenantes au développement de la Commune	<ul style="list-style-type: none"> <li>- Absence d'un plan de communication sur les activités de la Commune ;</li> <li>- Absence d'une radio communautaire.</li> </ul>	Méconnaissance des actions de développement de la Commune par certaines parties prenantes ; Risque d'incompréhension et de conflits ouverts.	<ul style="list-style-type: none"> <li>• Mettre sur pied un plan de communication sur les actions de la Commune ;</li> <li>• Doter la radio communautaire en équipements divers et en personnel qualifié.</li> </ul>	<ul style="list-style-type: none"> <li>• Mettre sur pied un plan de communication sur les actions de la Commune ;</li> <li>- Doter la radio communautaire en équipements divers et en personnel qualifié.</li> </ul>	Institution communale, Espace urbain et villages de Mvengue

**Tableau 19 : Synthèse sur les changements climatiques**

N°	Secteur	Tendances	Effets biophysiques	Effets socio-économiques	Niveau de risque	Capacité d'adaptation	Solutions envisagées	Villages/Zones concernés
1.	<b>Agriculture</b>	- Variation du cycle des pluies (tantôt précoces, tantôt tardives, tantôt longues, tantôt courtes)	- Erosion des sols - Savanisation de la végétation - Destruction des cultures	- Perturbation du calendrier agricole - Baisse des rendements agricoles - Baisse des revenus des populations	Moyen	- Bonne	- Promouvoir et vulgariser les nouvelles techniques agro forestières : régénération naturelle assistée (RNA)	Tous les villages
2.	<b>Habitat</b>	- Destruction des habitations et salles de classe		- Accroissement des populations vulnérables - Perturbation du fonctionnement des écoles, oisiveté des élèves	Moyen	- Bonne	- Construire les haies vives autour des maisons et infrastructures sociales	Tous les villages
3.	<b>Energie</b>	- Chutes des poteaux électriques	- Encombrement de la voie publique	- Arrêt/suspension de la fourniture de l'énergie électrique	Moyen	- Faible	- Installer les poteaux traités ou en béton	Elon, Okoga, Mvengue III, Espace Urbain, Koulanganga I, Wom I, Wom II, Mvengue Nsam, Ating - Etom, Melen, Ebom I  Ebom centre
4.	<b>Forêts-Faune</b>	- Dégradation du couvert forestier	- Erosion des sols - Migration des espèces fauniques - Perte du potentiel floristique et faunique	- Raréfaction des produits forestiers et fauniques - Difficultés à pratiquer la pharmacopée traditionnelle - Perturbation des régimes alimentaires locaux	Elevé	- Moyen	- Promouvoir et vulgariser les nouvelles techniques agro forestières : régénération naturelle assistée (RNA)	Tous les villages

---

## 5. PLANIFICATION STRATEGIQUE

### 5.1. VISION STRATEGIQUE DU PCD

La vision de Développement de la Commune de Mvengue, déclinaison au niveau local de la stratégie nationale structurée autour du Document de Stratégie pour la Croissance et l'Emploi (DSCE) se présente ainsi qu'il suit :

**« A l'horizon 2035, le cadre de vie des populations de la Commune de MVENGUE est amélioré, les ressources naturelles durablement exploitées, le patrimoine communal accru et sécurisé, l'accès à l'emploi et aux services sociaux de base facilité »**

Pour réaliser cette vision, la réalisation des idées de projets identifiées pendant la phase des diagnostics participatifs est indispensable. Pour cela, les interventions à entreprendre seront tirées des projets prioritaires identifiées par les populations et des cadres logiques sectoriels. Pour être efficace, elles seront regroupées dans les cinq principaux axes suivants :

- Axe 1 : Croissance économique ;
- Axe 2 : développement social ;
- Axe 3 : assainissement, hygiène et salubrité ;
- Axe 4 : développement urbain et environnement ;
- Axe 5 : Gouvernance locale.

#### **Axe 1 : Croissance économique**

Les actions suivantes sont prévues dans le cadre de cet axe :

- Aménagement de la gare routière ;
- Recensement des mototaxi et organisation de cette activité ;
- Mise sur pied de contrats de bail avec les locataires des stands communaux ;
- Sécurisation des recettes communales ;
- développement de l'agriculture de seconde génération ;
- Création d'une forêt communale ;
- Valorisation des potentialités touristiques de la Commune (écotourisme, grottes ancestrales, lacs etc.);
- Mise en place de jumelages avec d'autres communes à l'étranger ;
- Actualisation du fichier des contribuables de la Commune.

#### **Axe 2 : développement social**

Il sera question dans cet axe de mettre en œuvre les actions ci après :

- Accroissement des infrastructures sociales de base (électricité, écoles, hydraulique, santé) ;
- Prise en compte des couches vulnérables dans les actions de développement de la Commune ;
- Construction d'un complexe commercial au centre de Mvengue;
- Construction d'une cité municipale de 25 chambres et 01 restaurant ;
- Doter l'espace urbain MVENGUE d'une adduction d'eau potable et réhabiliter les points d'eau potables existants ;

#### **Axe 3 : assainissement, hygiène et salubrité**

Cet axe sera réalisé par la construction des toilettes publiques au centre urbain de Mvengue.

#### **Axe 4 : développement urbain et environnement**

---

### **a- Développement urbain**

Les actions suivantes seront réalisées dans cet axe :

- Elaboration d'un plan d'urbanisation de la ville de MVENGUE ;
- Entretien de la voirie municipale et des pistes rurales ;
- Bitumage économique du centre urbain ;
- Réhabilitation des ponts et ponceaux de MVENGUE centre, Okoga, Nkolmending I, Ating-Etom, etc.) ;
- Octroi des permis de bâtir et encouragement des populations à l'obtention du titre foncier ;
- Elaboration d'un plan cadastral de la ville de Mvengue ;
- Mise en place des lotissements communaux.

### **b-environnement**

Il sera question ici de :

- L'élaboration d'un plan de bas –fonds ;
- L'encouragement des populations à la construction des latrines améliorées dans les villages ;
- La construction d'une fourrière municipale, interdiction de l'utilisation des emballages non bio dégradables.

### **Axe 5 : Gouvernance locale**

Dans cet axe, les actions à conduire seront:

- La mise en place d'un système de contrôle citoyen de l'action communale ;
- La mise en service d'une radio communautaire ;
- Le paiement régulier des salaires du personnel communal ;
- L'Arrimage de l'organigramme de la commune au plan type du MINATD ;
- La responsabilisation et l'octroi de primes au personnel communal ;
- L'établissement d'une permanence pour le personnel communal.

## **5.2. Synthèse des projets prioritaires**

Le tableau ci-dessous présente les différents microprojets prioritaires identifiés par les populations de la Commune de Mvengue.



**Tableau 20 : Liste des microprojets prioritaires des villages de la commune de Mvengue**

Villages		Microprojets sociaux					Microprojets économiques		
		Projet 1	Projet 2	Projet 3	Projet 4	Projet 5	Projet 1	Projet 2	Projet 3
Espace urbain communal		Etude de faisabilité en vue du bitumage économique de la voirie municipale de la ville de Mvengue	Etude de faisabilité en vue de l'installation d'un système d'éclairage par panneaux solaires à l'hôtel de ville de Mvengue	Etude de faisabilité en vue de l'élaboration d'un plan d'urbanisation de la ville de Mvengue	Etude de faisabilité en vue de la construction d'une adduction d'eau potable	Construction d'un forage à motricité humaine	Etude de faisabilité en vue de la construction d'une auberge municipale de 25 chambres dotée d'un restaurant	Etude de faisabilité en vue de la construction d'une gare routière dotée d'un complexe commercial	Etude de faisabilité en vue de la création d'une forêt communale
	Coûts :	4 000 000	1 000 000	1 000 000	1 000 000	8 000 000	1 000 000	1 000 000	5 000 000
Bikop		Construction d'un forage à MH à Mvog-fouda	Construction d'un forage à MH au centre du village	Etude de faisabilité en vue de la construction d'une case de santé dans le village	construction d'un forage au quartier chefferie	Etude de faisabilité en vue de la réhabilitation et de l'extension du réseau électrique sur 2,5 Km dans le village	Etude de faisabilité en vue de l'acquisition et de la distribution des semences améliorées aux Organismes de Producteurs dans le village	Etude de faisabilité en vue de l'acquisition et de la distribution des intrants agricoles aux Organismes de Producteurs dans le village	Etude de faisabilité en vue de la construction d'un marché périodique dans le village
	Coûts :	8 000 000	8 000 000	1 000 000	8 000 000	1 000 000	1 000 000	1 000 000	1 000 000
Mekom		Etude de faisabilité en vue de l'extension du réseau électrique sur 2 km dans le village	Construction d'01 forage positif à MH au quartier chefferie	Construction d'un forage à MH dans le centre du village	Construction d'un bloc de 02 salles de classes pour l'école maternelle du village	Etude de faisabilité en vue du Reprofilage de 5 km de route dans le village	Etude de faisabilité en vue de la construction d'un hangar de marché périodique dans le village	Etude de faisabilité en vue de l'acquisition et de la distribution des intrants agricoles aux Organismes de Producteurs dans le village	Etude de faisabilité en vue de l'acquisition et de la distribution des semences améliorées aux Organismes de Producteurs dans le village
	Coûts :	1 000 000	8 000 000	8 000 000	16 000 000	1 000 000	1 000 000	1 000 000	1 000 000
Elon		Etude de faisabilité en vue de la construction d'une AEP dans le village	Etude de faisabilité en vue de la réhabilitation d'un forage existant dans le village	Etude de faisabilité en vue de la construction d'un foyer communautaire dans le village	Etude de faisabilité en vue du reprofilage de 3 Km de piste rurale dans le village	Etude de faisabilité en vue de l'aménagement d'un stade de football dans le village	Etude de faisabilité en vue de l'acquisition et de la distribution des intrants agricoles aux Organismes de Producteurs dans le village	Etude de faisabilité en vue de l'acquisition et de la distribution des semences améliorées aux Organismes de Producteurs dans le village	Etude de faisabilité en vue de la construction d'un hangar de marché périodique dans le village
	Coûts :	1 000 000	1 000 000	1 000 000	1 000 000	1 000 000	1 000 000	1 000 000	1 000 000
Minkougou		Etude de faisabilité en vue de l'extension du réseau électrique sur 2,5 km dans le village	Construction d'un forage positif à MH à la sous chefferie du village	Construction d'un forage à MH à la chefferie	Etude de faisabilité en vue de la construction d'un foyer communautaire dans le village	Construction d'un forage positif au centre du village	Etude de faisabilité en vue de l'acquisition et de la distribution des semences améliorées aux Organismes de Producteurs dans le village	Etude de faisabilité en vue de l'acquisition et de la distribution des intrants agricoles aux Organismes de Producteurs	Etude de faisabilité en vue de la construction d'un hangar de marché périodique dans le village

	Coûts :	1 000 000	8 000 000	8 000 000	1 000 000	8 000 000	1 000 000	1 000 000	1 000 000
Abam		Construction d'un forage positif à MH dans le village	Etude de faisabilité en vue de la construction d'une case de santé dans le village	Etude de faisabilité en vue de la construction d'un foyer communautaire dans le village	Etude de faisabilité en vue de l'extension du réseau électrique sur 2,5 km dans le village	Etude de faisabilité en vue de l'aménagement d'un stade de football dans le village	Etude de faisabilité en vue de l'acquisition et de la distribution des semences améliorées aux Organisations de Producteurs	Etude de faisabilité en vue de l'acquisition et de la distribution des intrants agricoles aux Organisations de Producteurs	Etude de faisabilité en vue de la construction d'un hangar de marché périodique dans le village
	Coûts :	8 000 000	1 000 000	1 000 000	1 000 000	1 000 000	1 000 000	1 000 000	1 000 000
Nkolatom		Construction d'un forage à MH à l'extrémité sud du village	Construction d'un forage à MH à l'extrémité Nord du village	Construction d'un bloc de 02 salles de classe pour l'école maternelle	Etude de faisabilité en vue de l'extension du réseau électrique sur 2,5 km dans le village	Etude de faisabilité en vue de la construction d'un foyer communautaire dans le village	Etude de faisabilité en vue de l'acquisition et de la distribution des semences améliorées aux Organisations de Producteurs	Etude de faisabilité en vue de l'acquisition et de la distribution des intrants agricoles aux Organisations de Producteurs	Etude de faisabilité en vue de la construction d'un hangar de marché périodique dans le village
	Coûts :	8 000 000	8 000 000	16 000 000	1 000 000	1 000 000	1 000 000	1 000 000	1 000 000
Melen		Etude de faisabilité en vue de la réhabilitation d'un puits à MH dans le village	Construction d'un forage positif à MH à l'extrémité sud du village	Etude de faisabilité en vue de la dotation du CSI en matériel médical	Etude de faisabilité en vue de la construction d'un foyer communautaire dans le village	Etude de faisabilité en vue de l'aménagement d'un stade de football dans le village	Etude de faisabilité en vue de l'acquisition et de la distribution des intrants agricoles aux Organisations de Producteurs	Etude de faisabilité en vue de l'acquisition et de la distribution des semences améliorées aux Organisations de Producteurs	Etude de faisabilité en vue de la réhabilitation d'un hangar de marché périodique dans le village
	Coûts :	1 000 000	8 000 000	1 000 000	1 000 000	1 000 000	1 000 000	1 000 000	1 000 000
Nyamfende		Construction d'un forage positif à MH à la chefferie	construction d'un forage à MH au centre du village	Etude de faisabilité en vue de la construction d'une case de santé dans le village	Construction d'un bloc de 02 salles de classe pour l'école maternelle du village	Etude de faisabilité en vue de l'extension du réseau électrique sur 2 km dans le village	Etude de faisabilité en vue de l'acquisition et de la distribution des intrants agricoles aux Organisations de Producteurs	Etude de faisabilité en vue de l'acquisition et de la distribution des semences améliorées aux Organisations de Producteurs	Etude de faisabilité en vue de la construction d'un hangar de marché périodique dans le village
	Coûts :	8 000 000	8 000 000	1 000 000	16 000 000	1 000 000	1 000 000	1 000 000	1 000 000
Akié		Construction d'un forage à MH à la chefferie	Etude de faisabilité en vue de l'extension du réseau électrique sur 3 km dans le village	Construction d'un bloc de 02 salles de classes pour l'école maternelle	Etude de faisabilité en vue de l'aménagement d'un stade de football dans le village	Etude de faisabilité en vue de la construction d'une case de santé dans le village	Etude de faisabilité en vue de l'acquisition et de la distribution des semences améliorées aux Organisations de Producteurs	Etude de faisabilité en vue de la construction d'un hangar de marché périodique dans le village	Etude de faisabilité en vue de l'acquisition et de la distribution des intrants agricoles aux Organisations de Producteurs
	Coûts :	8 000 000	1 000 000	16 000 000	1 000 000	1 000 000	1 000 000	1 000 000	1 000 000
Mvengue Nsam		Construction d'un forage à MH à l'extrémité nord du village	Etude de faisabilité en vue de la construction d'un foyer communautaire dans le village	Construction d'un bloc de 02 salles de classes pour l'école maternelle	Etude de faisabilité en vue de l'extension du réseau électrique sur 2,5 km dans le village	Etude de faisabilité en vue de l'aménagement d'un stade de football dans	Etude de faisabilité en vue de l'acquisition et de la distribution des semences améliorées aux Organisations de Producteurs	Etude de faisabilité en vue de la construction d'un hangar de marché périodique dans le village	Etude de faisabilité en vue de la dotation en matériel aux creuseurs traditionnels de sable
	Coûts :	8 000 000	1 000 000	16 000 000	1 000 000	1 000 000	1 000 000	1 000 000	1 000 000

Mvengue III		Etude de faisabilité en vue de la construction d'une AEP dans le village	Etude de faisabilité en vue de l'extension du réseau électrique sur 2,5 km dans le village	Etude de faisabilité en vue de la construction d'une case d'écoute de la femme dans le village	Etude de faisabilité en vue de la construction d'un foyer communautaire dans le village	Etude de faisabilité en vue de l'aménagement d'un stade de football dans le village	Etude de faisabilité en vue de la construction d'un hangar de marché périodique dans le village	Etude de faisabilité en vue de l'acquisition et de la distribution des semences améliorées aux Organisations de Producteurs	Etude de faisabilité en vue de l'acquisition et de la distribution des intrants agricoles aux Organisations de Producteurs
	Coûts :	1 000 000	1 000 000	1 000 000	1 000 000	1 000 000	1 000 000	1 000 000	1 000 000
Ebom Centre		Construction d'une AEP dans le village	Etude de faisabilité en vue de la réhabilitation d'un forage à MH dans le village	Etude de faisabilité en vue de l'extension du réseau électrique sur 1,5 km dans le village	Etude de faisabilité en vue de la dotation du CSI en matériel médical	Etude de faisabilité en vue de l'aménagement d'un stade de football dans le village	Etude de faisabilité en vue de l'acquisition et de la distribution des semences améliorées aux Organisations de Producteurs	Etude de faisabilité en vue de l'acquisition et de la distribution des intrants agricoles aux Organisations de Producteurs	Etude de faisabilité en vue de l'octroi de machines de transformation des produits agricoles aux paysans
	Coûts :	1 000 000	1 000 000	1 000 000	1 000 000	1 000 000	1 000 000	1 000 000	1 000 000
Ebom II		Construction d'un forage à MH à la chefferie	Construction d'un forage à MH à la limite avec Kounganga I	Etude de faisabilité en vue de la construction d'un foyer communautaire dans le village	Etude de faisabilité en vue du reprofilage de 2 Km de piste rurale dans le village	Etude de faisabilité en vue de la connexion du village au réseau électrique sur 2 km	Etude de faisabilité en vue de l'acquisition et de la distribution des semences améliorées aux Organisations de Producteurs	Etude de faisabilité en vue de l'acquisition et de la distribution des intrants agricoles aux Organisations de Producteurs	Etude de faisabilité en vue de la construction d'un hangar de marché périodique dans le village
	Coûts :	8 000 000	8 000 000	1 000 000	1 000 000	1 000 000	1 000 000	1 000 000	1 000 000
Kounganga I		Etude de faisabilité en vue de la dotation du CSI en matériel médical	Etude de faisabilité en vue de la construction d'un foyer communautaire dans le village	Etude de faisabilité en vue de la construction d'une AEP dans le village	Construction d'un bloc de 02 salles de classes pour l'école maternelle	Etude de faisabilité en vue de la création et de la construction d'un centre spécial d'Etat civil dans le village	Etude de faisabilité en vue de la construction d'un hangar de marché périodique dans le village	Etude de faisabilité en vue de l'acquisition et de la distribution des semences améliorées aux Organisations de Producteurs	Etude de faisabilité en vue de l'octroi de 02 machines de transformation des produits agricoles aux OP
	Coûts :	1 000 000	1 000 000	1 000 000	16 000 000	1 000 000	1 000 000	1 000 000	1 000 000
Kounganga II		Construction d'un forage à motricité humaine dans le village	Etude de faisabilité en vue de la connexion du village au réseau électrique sur 2,5 km	Etude de faisabilité en vue de la création et de la construction d'un centre spécial d'Etat civil dans le village	Etude de faisabilité en vue de l'aménagement d'un stade de football dans le village	Etude de faisabilité en vue de la construction d'un foyer communautaire dans le village	Etude de faisabilité en vue de l'acquisition et de la distribution des intrants agricoles aux Organisations de Producteurs	Etude de faisabilité en vue de l'acquisition et de la distribution des semences améliorées aux Organisations de Producteurs	Etude de faisabilité en vue de la construction d'un hangar de marché périodique dans le village
	Coûts :	8 000 000	1 000 000	1 000 000	1 000 000	1 000 000	1 000 000	1 000 000	1 000 000
Ebom I		Etude de faisabilité en vue de la réhabilitation d'un forage à MH	Etude de faisabilité en vue de la construction d'une case de santé	Etude de faisabilité en vue de la construction d'un foyer communautaire dans le village	Etude de faisabilité en vue de la construction d'un centre spécial d'Etat civil dans le village	Etude de faisabilité en vue de l'aménagement d'un stade de football dans le village	Etude de faisabilité en vue de l'acquisition et de la distribution des semences améliorées aux Organisations de Producteurs	Etude de faisabilité en vue de la construction d'un hangar de marché périodique dans le village	Etude de faisabilité en vue de l'approvisionnement des éleveurs en intrants d'élevage
	Coûts :	1 000 000	1 000 000	1 000 000	1 000 000	1 000 000	1 000 000	1 000 000	1 000 000
Okoga		construction d'un bloc de 02 salles de classe à l'école maternelle du	Construction d'un forage à MH dans le village	Etude de faisabilité en vue du reprofilage du	Etude de faisabilité en vue de l'aménagement d'un stade de football	Etude de faisabilité en vue de la création et de la construction d'un	Etude de faisabilité en vue de l'octroi aux pisciculteurs des	Etude de faisabilité en vue de la réhabilitation des pistes d'accès aux	Etude de faisabilité en vue de l'acquisition et de la distribution des semences
	Coûts :								

		village		tronçon routier Okoga-Ngomedzap	dans le village	centre spécial d'Etat civil dans le village	intrants et équipements divers	carrières de sable du village	améliorées aux Organisations de Producteurs
	<b>Coûts :</b>	<b>16 000 000</b>	<b>8 000 000</b>	<b>1 000 000</b>	<b>1 000 000</b>	<b>1 000 000</b>	<b>1 000 000</b>	<b>1 000 000</b>	<b>1 000 000</b>
<b>Wom I</b>		Etude de faisabilité en vue de la construction d'un établissement d'enseignement secondaire dans le village	Construction d'un forage à MH dans le village	Etude de faisabilité en vue du reprofilage du tronçon routier Okoga-Wom I	Etude de faisabilité en vue de la construction d'un foyer communautaire dans le village	Etude de faisabilité en vue de la création et de la construction d'un centre spécial d'Etat civil dans le village	Etude de faisabilité en vue de l'acquisition et de la distribution des semences améliorées aux Organisations de Producteurs	Etude de faisabilité en vue de la construction d'un hangar de marché périodique dans le village	Etude de faisabilité en vue de la création d'une forêt communautaire dans le village
	<b>Coûts :</b>	<b>1 000 000</b>	<b>8 000 000</b>	<b>1 000 000</b>	<b>1 000 000</b>	<b>1 000 000</b>	<b>1 000 000</b>	<b>1 000 000</b>	<b>1 500 000</b>
<b>Wom II</b>		Etude de faisabilité en vue de la dotation du CSI en matériel médical	Etude de faisabilité en vue de connecterle CSI au réseau AES SONEL	Etude de faisabilité en vue du reprofilage du tronçon routier Wom I-Wom II	Construction 'un forage à MH dans le village	Etude de faisabilité en vue de la construction d'un foyer communautaire dans le village	Etude de faisabilité en vue de la construction d'un hangar de marché périodique dans le village	Etude de faisabilité en vue de l'approvisionnement des éleveurs en intrants d'élevage	Etude de faisabilité en vue de la Valorisation des exploitations de sable et de gravillons
	<b>Coûts :</b>	<b>1 000 000</b>	<b>1 000 000</b>	<b>1 000 000</b>	<b>8 000 000</b>	<b>1 000 000</b>	<b>1 000 000</b>	<b>1000 000</b>	<b>1 000 000</b>
<b>Bembe</b>		Construction d'un forage à MH dans le village	Etude de faisabilité en vue du reprofilage du tronçon Wom II-Bembe	Etude de faisabilité en vue de la connexion du village au réseau électrique sur 3km	Etude de faisabilité en vue de la construction d'un foyer communautaire dans le village	Etude de faisabilité en vue de l'aménagement d'un stade de football dans le village	Etude de faisabilité en vue du réaménagement du lac communautaire du village	Etude de faisabilité en vue de l'acquisition et de la distribution des semences améliorées aux Organisations de Producteurs	Etude de faisabilité en vue de l'acquisition et de la distribution des intrants agricoles aux Organisations de Producteurs
	<b>Coûts :</b>	<b>8 000 000</b>	<b>1 000 000</b>	<b>1 000 000</b>	<b>1 000 000</b>	<b>1 000 000</b>	<b>1 000 000</b>	<b>1 000 000</b>	<b>1 000 000</b>
<b>Nkolmending I</b>		Construction de 01 forageà MH dans le village	Etude de faisabilité en vue de la connexion du village au réseau électrique sur 3km	Etude de faisabilité en vue du reprofilage du tronçon Nkolmending II-Nkolmending I	Etude de faisabilité en vue de la construction d'une case de santé	Etude de faisabilité en vue de la construction d'un foyer communautaire dans le village	Etude de faisabilité en vue de la création d'une forêt communautaire dans le village	Etude de faisabilité en vue de l'acquisition et de la distribution des semences améliorées aux Organisations	Etude de faisabilité en vue de l'octroi aux pisciculteurs des intrants et équipements divers
	<b>Coûts :</b>	<b>8 000 000</b>	<b>1 000 000</b>	<b>1 000 000</b>	<b>1 000 000</b>	<b>1 000 000</b>	<b>1 000 000</b>	<b>1 000 000</b>	<b>1 000 000</b>
<b>Nkolmending II</b>		Construction de 01 forageà MH dans le village	Etude de faisabilité en vue du reprofilage du tronçon Wom II-Nkolmending II	Etude de faisabilité en vue de la connexion du village au réseau électrique sur 2,5km	Etude de faisabilité en vue de la construction d'un ponceau entre Wom II-Nkolmending II	Etude de faisabilité en vue de la construction d'un foyer communautaire dans le village	Etude de faisabilité en vue de l'acquisition et de la distribution des intrants agricoles aux Organisations de Producteurs	Etude de faisabilité en vue de l'acquisition et de la distribution des semences améliorées aux Organisations	Etude de faisabilité en vue de la construction d'un hangar de marché périodique dans le village
	<b>Coûts :</b>	<b>8 000 000</b>	<b>1 000 000</b>	<b>1 000 000</b>	<b>1 000 000</b>	<b>1 000 000</b>	<b>1 000 000</b>	<b>1 000 000</b>	<b>1 000 000</b>
<b>Menganda I</b>		Construction d'un forage à MH dans le village	Etude de faisabilité en vue de la connexion du village au réseau électrique sur 2,5km	Etude de faisabilité en vue du reprofilage du tronçon Nkolmending I-Menganda I	Etude de faisabilité en vue de l'aménagement d'un stade de football dans le village	Etude de faisabilité en vue de la construction d'un foyer communautaire dans le village	Etude de faisabilité en vue de l'acquisition et de la distribution des intrants agricoles aux Organisations de Producteurs	Etude de faisabilité en vue de l'acquisition et de la distribution des semences améliorées aux Organisations	Etude de faisabilité en vue de la construction d'un hangar de marché périodique dans le village
	<b>Coûts :</b>	<b>8 000 000</b>	<b>1 000 000</b>	<b>1 000 000</b>	<b>1 000 000</b>	<b>1 000 000</b>	<b>1 000 000</b>	<b>1 000 000</b>	<b>1 000 000</b>

	Coûts :	8 000 000	1 000 000	1 000 000	1 000 000	1 000 000	1 000 000	1 000 000	1 000 000
Menganda II		construction d'un bloc de 02 salles de classe à l'école maternelle du village	Etude de faisabilité en vue de la construction d'une AEP dans le village	Etude de faisabilité en vue de la connexion du village au réseau électrique sur 3km	Etude de faisabilité en vue de l'aménagement d'un stade de football dans le village	Etude de faisabilité en vue de la construction d'un foyer communautaire dans le village	Etude de faisabilité en vue de l'acquisition et de la distribution des intrants agricoles aux Organismes de Producteurs	Etude de faisabilité en vue de l'acquisition et de la distribution des semences améliorées aux Organisations	Etude de faisabilité en vue de la construction d'un hangar de marché périodique dans le village
	Coûts :	16 000 000	1 000 000	1 000 000	1 000 000	1 000 000	1 000 000	1 000 000	1 000 000
Ndziébetono		Etude de faisabilité en vue de la construction d'une AEP dans le village	Etude de faisabilité en vue de la connexion du village au réseau électrique sur 3km	Etude de faisabilité en vue du reprofilage du tronçon Menganda II- Ndziébetono	Etude de faisabilité en vue de la construction d'un foyer communautaire dans le village	Etude de faisabilité en vue de l'aménagement d'un stade de football dans le village	Etude de faisabilité en vue de l'acquisition et de la distribution des intrants agricoles aux Organismes de Producteurs	Etude de faisabilité en vue de l'acquisition et de la distribution des semences améliorées aux Organisations	Etude de faisabilité en vue de la construction d'un hangar de marché périodique dans le village
	Coûts :	1 000 000	1 000 000	1 000 000	1 000 000	1 000 000	1 000 000	1 000 000	1 000 000
Atinzam		Etude de faisabilité en vue de la dotation du CSI en matériel médical	Etude de faisabilité en vue de la construction d'une AEP dans le village	Etude de faisabilité en vue de la connexion du village au réseau électrique sur 3km	Etude de faisabilité en vue du reprofilage du tronçon Ndziébetono-Atinzam	Etude de faisabilité en vue de la construction d'un foyer communautaire dans le village	Etude de faisabilité en vue de l'acquisition et de la distribution des intrants agricoles aux Organismes de Producteurs	Etude de faisabilité en vue de l'acquisition et de la distribution des semences améliorées aux Organisations	Etude de faisabilité en vue de la construction d'un hangar de marché périodique dans le village
	Coûts :	1 000 000	1 000 000	1 000 000	1 000 000	1 000 000	1 000 000	1 000 000	1 000 000
Akok Mvog Bélinga & Enoah		Construction d'un forage à MH dans le village	Etude de faisabilité en vue de la connexion du village au réseau électrique sur 3km	Etude de faisabilité en vue du reprofilage du tronçon Atinzam-Akok	Etude de faisabilité en vue de la construction d'un foyer communautaire dans le village	Etude de faisabilité en vue de l'aménagement d'un stade de football dans le village	Etude de faisabilité en vue de la construction d'un hangar de marché périodique dans le village	Etude de faisabilité en vue de l'acquisition et de la distribution des semences améliorées aux Organisations	Etude de faisabilité en vue de l'acquisition et de la distribution des intrants agricoles aux Organismes de Producteurs
	Coûts :	8 000 000	1 000 000	1 000 000	1 000 000	1 000 000	1 000 000	1 000 000	1 000 000
Nkoambe		Construction d'un bloc de 02 salles de classe à l'école maternelle du village	Construction d'un forage à MH dans le village	Etude de faisabilité en vue de la connexion du village au réseau électrique sur 4km	Etude de faisabilité en vue de la construction d'un foyer communautaire dans le village	Etude de faisabilité en vue de l'aménagement d'un stade de football dans le village	Etude de faisabilité en vue de l'acquisition et de la distribution des intrants agricoles aux Organismes de Producteurs	Etude de faisabilité en vue de l'acquisition et de la distribution des semences améliorées aux Organisations	Etude de faisabilité en vue de la construction d'un hangar de marché périodique dans le village
	Coûts :	16 000 000	8 000 000	1 000 000	1 000 000	1 000 000	1 000 000	1 000 000	1 000 000
Ating Etom		Etude de faisabilité en vue de la construction d'une AEP dans le village	Etude de faisabilité en vue du reprofilage du tronçon Atinzam-Ating-Etom- Mvengue dans le village	Etude de faisabilité en vue de la construction d'un foyer communautaire dans le village	Etude de faisabilité en vue de l'aménagement d'un stade de football dans le village	Etude de faisabilité en vue de la création et de la construction d'un centre spécial d'Etat civil dans le village	Etude de faisabilité en vue de l'acquisition et de la distribution des semences améliorées aux Organisations	Etude de faisabilité en vue de l'acquisition et de la distribution des intrants agricoles aux Organismes de Producteurs	Etude de faisabilité en vue de la construction d'un hangar de marché périodique dans le village
	Coûts :	1 000 000	1 000 000	1 000 000	1 000 000	1 000 000	1 000 000	1 000 000	1 000 000

<b>Bikoé I</b>		Etude de faisabilité en vue du reprofilage du tronçon Bikoé I-Bikoé si	Etude de faisabilité en vue de la connexion du village au réseau électrique sur 3 Km	Etude de faisabilité en vue de la réhabilitation d'un puits à motricité humaine dans le village	Etude de faisabilité en vue de la création et de la construction d'un centre spécial d'Etat civil dans le village	Etude de faisabilité en vue de la construction d'un foyer communautaire dans le village	Etude de faisabilité en vue de l'acquisition et de la distribution des semences améliorées aux Organisations	Etude de faisabilité en vue de l'acquisition et de la distribution des intrants agricoles aux Organismes de Producteurs	Etude de faisabilité en vue de la construction d'un hangar de marché périodique dans le village
	<b>Coûts :</b>	<b>1 000 000</b>	<b>1 000 000</b>	<b>1 000 000</b>	<b>1 000 000</b>	<b>1 000 000</b>	<b>1 000 000</b>	<b>1 000 000</b>	<b>1 000 000</b>
<b>BikoéSi</b>		Construction d'un forage à MH dans le village	Etude de faisabilité en vue de la connexion du village au réseau électrique sur 3 Km	Etude de faisabilité en vue du reprofilage du tronçon Bikoé si-Bikoé II	Etude de faisabilité en vue de la création et de la construction d'un centre spécial d'Etat civil dans le village	Etude de faisabilité en vue de la construction d'un foyer communautaire dans le village	Etude de faisabilité en vue de l'acquisition et de la distribution des semences améliorées aux Organisations de Producteurs	Etude de faisabilité en vue de l'acquisition et de la distribution des intrants agricoles aux Organismes de Producteurs	Etude de faisabilité en vue de l'appui et de la formation des éleveurs en pratiques modernes d'élevage
	<b>Coûts :</b>	<b>8 000 000</b>	<b>1 000 000</b>	<b>1 000 000</b>	<b>1 000 000</b>	<b>1 000 000</b>	<b>1 000 000</b>	<b>1 000 000</b>	<b>1 000 000</b>

<b>Bikoé II</b>		Construction d'un forage à MH dans le village	Etude de faisabilité en vue du reprofilage du tronçon Bikoé II-Minkan II	Etude de faisabilité en vue de la connexion du village au réseau électrique sur 3 Km	Etude de faisabilité en vue de la construction d'un foyer communautaire dans le village	Etude de faisabilité en vue de la création et de la construction d'un centre spécial d'Etat civil dans le village	Etude de faisabilité en vue de l'acquisition et de la distribution des intrants agricoles et semences améliorées aux Organismes de Producteurs	Etude de faisabilité en vue de l'octroi des subventions en matériels agricoles aux producteurs	Etude de faisabilité en vue de l'octroi d'appuis aux éleveurs
	<b>Coûts :</b>	<b>8 000 000</b>	<b>1 000 000</b>	<b>1 000 000</b>	<b>1 000 000</b>	<b>1 000 000</b>	<b>1 000 000</b>	<b>1 000 000</b>	<b>1 000 000</b>
<b>Minkan II</b>		Construction d'un forage à MH dans le village	Etude de faisabilité en vue de la dotation du CSI en matériel médical	Etude de faisabilité en vue du reprofilage du tronçon Bikoé II-Minkan II	Etude de faisabilité en vue de la construction d'un foyer communautaire dans le village	Etude de faisabilité en vue de la création et de la construction d'un centre spécial d'Etat civil dans le village	Etude de faisabilité en vue de l'acquisition et de la distribution des intrants agricoles aux Organismes de Producteurs	Etude de faisabilité en vue de l'acquisition et de la distribution des intrants agricoles aux Organismes de Producteurs	Etude de faisabilité en vue de l'acquisition et de la distribution des semences améliorées aux Organismes de Producteurs
	<b>Coûts :</b>	<b>8 000 000</b>	<b>1 000 000</b>	<b>1 000 000</b>	<b>1 000 000</b>	<b>1 000 000</b>	<b>1 000 000</b>	<b>1 000 000</b>	<b>1 000 000</b>
<b>Minkan I</b>		Construction d'un forage à MH dans le village	Etude de faisabilité en vue de la connexion du village au réseau électrique sur 4 Km	Etude de faisabilité en vue du reprofilage du tronçon Minkan II-Minkan I	Etude de faisabilité en vue de l'aménagement d'un stade de football dans le village	Etude de faisabilité en vue de la construction d'un foyer communautaire dans le village	Etude de faisabilité en vue de la construction d'un hangar de marché périodique dans le village	Etude de faisabilité en vue de l'acquisition et de la distribution des intrants agricoles et semences améliorées aux Organismes de Producteurs	Etude de faisabilité en vue de la Formation des éleveurs aux techniques modernes d'élevage
	<b>Coûts :</b>	<b>8 000 000</b>	<b>1 000 000</b>	<b>1 000 000</b>	<b>1 000 000</b>	<b>1 000 000</b>	<b>1 000 000</b>	<b>1 000 000</b>	<b>1 000 000</b>

Awanda		Construction d'un forage à MH dans le village	Etude de faisabilité en vue du reprofilage du tronçon Minkan I- Awanda sur 06 Km	Etude de faisabilité en vue de la connexion du village au réseau électrique sur 06Km	Etude de faisabilité en vue de l'aménagement d'un stade de football dans le village	Etude de faisabilité en vue de la construction d'un foyer communautaire dans le village	Etude de faisabilité en vue de l'acquisition et de la distribution des intrants agricoles et semences améliorées aux Organistateurs de Producteurs	Etude de faisabilité en vue de la construction d'un magasin de stockage des produits agricoles	Etude de faisabilité en vue de la construction d'un hangar de marché périodique dans le village
	Coûts :	8 000 000	1 000 000	1 000 000	1 000 000	1 000 000	1 000 000	1 000 000	1 000 000
Melondo		Etude de faisabilité en vue de la éhabilitation de 01 forage à MH dans le village	Etude de faisabilité en vue de la réhabilitation de 01 puits à MH dans le village	Etude de faisabilité en vue de la connexion du village au réseau électrique sur 2,5Km	Etude de faisabilité en vue du reprofilage du tronçon Awanda-Melondo (5Km)	Etude de faisabilité en vue de la construction d'un logement d'astreinte pour les enseignants du CES	Etude de faisabilité en vue de l'acquisition et de la distribution des intrants agricoles aux Organistateurs de Producteurs	Etude de faisabilité en vue de la Formation des éleveurs aux techniques modernes d'élevage	Etude de faisabilité en vue de l'acquisition et de la distribution des intrants agricoles aux Organistateurs de Producteurs
	Coûts :	1 000 000	1 000 000	1 000 000	1 000 000	1 000 000	1 000 000	1 000 000	1 000 000
Ebayega		Construction de d'un forage à MH dans le village	Etude de faisabilité en vue de la connexion du village au réseau électrique sur 3Km	Etude de faisabilité en vue du reprofilage du tronçon Awanda-Ebayega (4Km)	Etude de faisabilité en vue de la construction de 01 logement d'astreinte pour enseignants	Etude de faisabilité en vue de la construction d'un foyer communautaire dans le village	Etude de faisabilité en vue de l'acquisition et de la distribution des intrants agricoles et semences améliorées aux Organistateurs de Producteurs	Etude de faisabilité en vue de la Formation des éleveurs aux techniques modernes d'élevage	Etude de faisabilité en vue de la construction d'un hangar de marché périodique dans le village
	Coûts :	8 000 000	1 000 000	1 000 000	1 000 000	1 000 000	1 000 000	1 000 000	1 000 000
Adouman		Construction d'un forage à MH dans le village	Etude de faisabilité en vue du reprofilage du tronçon Akom-Adouman (10Km)	Etude de faisabilité en vue de la construction d'un logement d'astreinte pour enseignants de l'école primaire	Etude de faisabilité en vue de la création et de la construction d'un centre spécial d'Etat civil dans le village	Etude de faisabilité en vue de la construction d'un foyer communautaire dans le village	Etude de faisabilité en vue de l'acquisition et de la distribution des intrants agricoles et semences améliorées aux Organistateurs de Producteurs	Etude de faisabilité en vue de la formation des pisciculteurs aux nouvelles techniques d'élevage	Etude de faisabilité en vue de la construction d'un hangar de marché périodique dans le village
	Coûts :	8 000 000	1 000 000	1 000 000	1 000 000	1 000 000	1 000 000	1 000 000	1 000 000
Ka'an I		Construction de 01forage à MH dans le village	Etude de faisabilité en vue du reprofilage du tronçon Ebom centre-Ka'an I(2,5Km)	Etude de faisabilité en vue de la connexion du village au réseau électrique sur 2,5Km	Etude de faisabilité en vue de la construction d'un foyer communautaire dans le village	Etude de faisabilité en vue de la création et de la construction d'un centre spécial d'Etat civil dans le village	Etude de faisabilité en vue de l'acquisition et de la distribution des intrants agricoles et semences améliorées aux Organistateurs de Producteurs	Etude de faisabilité en vue de la formation des pisciculteurs aux nouvelles techniques d'élevage	Etude de faisabilité en vue de la construction d'un hangar de marché périodique dans le village
	Coûts :	8 000 000	1 000 000	1 000 000	1 000 000	1 000 000	1 000 000	1 000 000	1 000 000
Ka'an II		Construction d'un forage à MH dans le village	Etude de faisabilité en vue du reprofilage du tronçon Ka'an I- Ka'an II (2,5Km)	Etude de faisabilité en vue de la connexion du village au réseau électrique sur 2,5Km	Etude de faisabilité en vue de la construction d'un foyer communautaire dans le village	Etude de faisabilité en vue de la création et de la construction d'un centre spécial d'Etat civil dans le village	Etude de faisabilité en vue de l'acquisition et de la distribution des intrants agricoles et semences améliorées aux Organistateurs de	Etude de faisabilité en vue de la Formation des éleveurs aux techniques modernes d'élevage	Etude de faisabilité en vue de la construction d'un hangar de marché périodique dans le village
	Coûts :	8 000 000	1 000 000	1 000 000	1 000 000	1 000 000	1 000 000	1 000 000	1 000 000

							Producteurs		
	<b>Coûts :</b>	<b>8 000 000</b>	<b>1 000 000</b>	<b>1 000 000</b>	<b>1 000 000</b>	<b>1 000 000</b>	<b>1 000 000</b>	<b>1 000 000</b>	<b>1 000 000</b>
<b>Akom</b>		Etude de faisabilité en vue de la construction d'une AEP dans le village	Etude de faisabilité en vue de la réhabilitation du réseau électrique basse tension triphasé du village	Etude de faisabilité en vue de la réhabilitation d'un forage existant dans le village	Etude de faisabilité en vue de la dotation du CSI en matériel médical	Etude de faisabilité en vue de la construction d'un foyer communautaire dans le village	Etude de faisabilité en vue de l'acquisition et de la distribution des intrants agricoles et semences améliorées aux Organismes de Producteurs	Etude de faisabilité en vue de la Formation des éleveurs aux techniques modernes d'élevage	Etude de faisabilité en vue de la construction d'un hangar de marché périodique dans le village
	<b>Coûts :</b>	<b>1 000 000</b>	<b>1 000 000</b>	<b>1 000 000</b>	<b>1 000 000</b>	<b>1 000 000</b>	<b>1 000 000</b>	<b>1 000 000</b>	<b>1 000 000</b>
<b>Okaro'bele</b>		Etude de faisabilité en vue de la Réhabilitation du réseau Scan water du village	Etude de faisabilité en vue du reprofilage du tronçon AKom-Okaro'bele (5Km)	Construction de 01 forage à MH dans le village	Etude de faisabilité en vue de la création et de la construction d'un centre spécial d'Etat civil dans le village	Etude de faisabilité en vue de la construction d'un foyer communautaire dans le village	Etude de faisabilité en vue de la Formation des éleveurs aux techniques modernes d'élevage	Etude de faisabilité en vue de l'acquisition et de la distribution des intrants agricoles et semences améliorées aux Organismes de Producteurs	Etude de faisabilité en vue de la construction d'un hangar de marché périodique dans le village
	<b>Coûts :</b>	<b>1 000 000</b>	<b>1 000 000</b>	<b>8 000 000</b>	<b>1 000 000</b>	<b>1 000 000</b>	<b>1 000 000</b>	<b>1 000 000</b>	<b>1 000 000</b>
<b>Nkoala'a II</b>		Construction d'un forage à MH dans le village	Etude de faisabilité en vue du reprofilage du tronçon Nkoala'a II-Nkoala'a I (4Km)	Etude de faisabilité en vue de la connexion du village au réseau électrique sur 4Km	Etude de faisabilité en vue de la création et de la construction d'un centre spécial d'Etat civil dans le village	Etude de faisabilité en vue de la construction d'un foyer communautaire dans le village	Etude de faisabilité en vue de l'acquisition et de la distribution des intrants agricoles et semences améliorées aux Organismes de Producteurs	Etude de faisabilité en vue de la construction d'un magasin de stockage dans le village	Etude de faisabilité en vue de la formation des pisciculteurs aux nouvelles techniques d'élevage
	<b>Coûts :</b>	<b>8 000 000</b>	<b>1 000 000</b>	<b>500 000</b>	<b>300 000</b>	<b>500 000</b>	<b>500 000</b>	<b>400 000</b>	<b>500 000</b>
<b>Nkoala'a I</b>		Etude de faisabilité en vue du reprofilage du tronçon Okaro'bele-Nkoala'a I (4Km)	Construction d'un forage à MH dans le village	Etude de faisabilité en vue de la connexion du village au réseau électrique sur 4Km	Etude de faisabilité en vue de la Réhabilitation du réseau Scan water du village	Etude de faisabilité en vue de la construction d'un foyer communautaire dans le village	Etude de faisabilité en vue de l'acquisition et de la distribution des intrants agricoles et semences améliorées aux Organismes de Producteurs	Etude de faisabilité en vue de la construction d'un hangar de marché périodique dans le village	Etude de faisabilité en vue de la formation des pisciculteurs aux nouvelles techniques d'élevage
	<b>Coûts :</b>	<b>1 000 000</b>	<b>8 000 000</b>	<b>1 000 000</b>	<b>1 000 000</b>	<b>1 000 000</b>	<b>1 000 000</b>	<b>1 000 000</b>	<b>1 000 000</b>
<b>Récapitulatif sur les projets prioritaires identifiés par les populations</b>									
<b>1</b>	<b>Coût total des projets sociaux</b>								<b>656 300 000</b>
<b>2</b>	<b>Coût total des projets économiques</b>								<b>133 400 000</b>
<b>3</b>	<b>Cout total de l'ensemble des projets prioritaires (Sociaux et économiques) de la commune</b>								<b>789 700 000</b>



### 5.3. Cadres logiques par secteur

**Tableau 21: EAU ET ENERGIE**

STRATEGIE		INDICATEURS PAR NIVEAU DE LA STRATEGIE ET SOURCES		SUPPOSITIONS
NIVEAUX	FORMULATIONS	INDICATEURS	SOURCES	
Vision, but, objectif global	Développer les infrastructures hydrauliques et énergétiques			//
Objectifs spécifiques	1) Construire et réhabiliter les infrastructures hydrauliques dans la Commune de MVENGUE; 2) Etendre et connecter le réseau électrique sur une distance de 70 km (25 villages) ; 3) Construire un dépôt pétrolier à MVENGUE.	- Nombre de forages, puits et sources construits/réhabilités ; - Nombre de villages électrifiés ; - 1dépôt pétrolier est construit à MVENGUE.	- enquêtes ménages, rapport d'activité des sectoriels.	Les populations, l'Etat et les bailleurs de fonds appuient les activités principales de la Commune.
Résultats (axes stratégiques)	<b>Résultats attendus</b> 1)les infrastructures hydrauliques sont construits et réhabilités dans la Commune de MVENGUE ; 2)le réseau électrique est étendu et connecté au réseau AES/SONEL ; 3)) le dépôt pétrolier est construit et fonctionnel à MVENGUE	- Nombre de forages, puits et sources construits/réhabilités ; - Nombre de villages électrifiés ; - 1dépôt pétrolier est construit à MVENGUE.	- enquêtes ménages, rapport d'activité des sectoriels.	//
Activités				Cadre estimatif
R 1	R2	R3	Libellés	Montants
1 ,1Construction de 46 forages positifs à motricité humaine respectivement dont : 02 à Akié, 01 à Minkougou, 01 à Nkolatom, 04 Minkan II, 01 à Nkoala I, 02 à Minkan I, 05 à Awanda, 03 à Ka'an I, 01 Bikoe-Si, 02 Bikoe II, 01 Nkoala II, 02 à Adouman, 01 à Wom I, 01 à Ebayega, 02 à Okarobebe, 01 à Ka'an II, 01 à Atinzam, 03 à Ndziébetono, 01 à Okoga, 02 Nkolmending I, 01 Nkolmending II, 01 à Bembe, 01 , 01 à Bikop, 01 à Ebom II, 01 Nyamfende, 02 MVENGUE III ;	Extension du réseau électrique sur 54,5 km couvrant 17 villages de la commune de MVENGUE: 2 km à Bikop, 2 km à Minkougou, 2 km à Abam ; 2 km à Nkolatom ; 2 km à Nyamfende, 1,5 Km akié, 3 km à Mvengue Nsam, 2 km à Ebom - Centre, 1,5 Km Ebom II, 2,5 Km Koulnganga II 2 Km Nkolmending, 12 km à Akok Mvog Bélinga & Enoah, 10 km à Ndziébetono	Construction d'un dépôt pétrolier.	//	
1.2. Construction de 12 adductions d'eau à : 01 à	Eclairage de l'hôtel de ville avec			30 000 000

Elon, 01 à Ating –Etom, 01 à MVENGUE Nsam, 01 à MVENGUECentre, 01 à Ebom Centre, 01 à Akom, 01 à Kounganga ; 01 à Menganda, 01 à Atinzam, 01 à Nkoambe, 01 à Ndziébetono, 01 à MVENGUE III)	énergie solaire			
1.3. Réhabilitation de 08 forages à : 01à Melen, 1 à Minkan, 01 à Nkoa'la I, 01 à Minkan I, 01 à Awanda, 01 à Wom II, 02 à Melondo ;			//	
1.4. Réhabilitation de 08 puits dont : 01 à Melen ; 01 à Awanda, 01 à Bikoe-si, 01 à Nkoala II, 02 à Ebayega, 01 à Okaro'belé, 01 Wom II.			//	
1.5. Réhabilitation de 02 châteaux d'eau à MVENGUE			//	
<b>Total Investissement</b>				<b>630 000 000</b>
<b>Total Fonctionnement</b>				<b>150 000 000</b>
<b>Imprévus</b>				<b>37 500 000</b>

**Tableau 22: AGRICULTURE ET DEVELOPPEMENT RURAL**

Stratégie		Indicateurs par niveau de la stratégie et sources			Suppositions
Niveaux	Formulations	Indicateurs		Sources	
<b>Vision, but, objectif global</b>	Assurer une production durable en quantité et en qualité dans les filières agricoles				
<b>Objectif spécifique</b>	1) - Améliorer l'encadrement des OP ; 2) Faciliter l'accès aux intrants agricoles à 200 OP ; 3) Former et sensibiliser les organisations de producteur sur les techniques culturales améliorées ; 4) Faciliter l'accès au financement d'au moins 100 OP.	- - Nombre d'OP bénéficiant d'un encadrement agricole ; - Nombre de producteurs ayant accès aux intrants agricoles ; - Nombre d'OP formées et sensibilisées sur les techniques culturales améliorées ; Nombre d'OP ayants accès au financement ;		-Enquête agricoles	Les producteurs bénéficient de l'appui des partenaires au développement et sont réceptifs aux nouvelles techniques culturales.
<b>Résultats (axes stratégiques)</b>	<b>Résultats attendus</b> 1) L'encadrement des OP est améliorée ; 2) Au moins 200 OP ont facilement accès aux intrants agricoles ; 3) Au moins 200 OP sont formées et sensibilisées sur les techniques culturales améliorées ; 4) Au moins 100 OP ont accès au financement.	- Nombre d'OP bénéficiant d'un encadrement agricole ; - Nombre de producteurs ayant accès aux intrants agricoles ; - Nombre d'OP formées et sensibilisées sur les techniques culturales améliorées ; - Nombre d'OP ayants accès au financement ;		Enquêtes agricoles	Les producteurs bénéficient de l'appui des partenaires au développement et sont réceptifs aux nouvelles techniques culturales.
Activités					Cadre estimatif
R1	R2	R3	R4	Libellés	Montants
Création et construction de six postes agricole dans la zone de	Construction d'une maison du planteur à MVENGUE centre	1. Organisation des ateliers de formation sur les nouvelles techniques culturales ;	Appui en capital à 100 organisations de producteurs ;		<b>Montants</b>
Affectation de 13 techniciens d'agriculture dans la commune de MVENGUE //	mise en place de six pépinières agricoles pour la production du matériel végétal amélioré ;	Renforcement des capacités de lutte phytosanitaire de 100 GIC/OP;			
		Sensibilisation des producteurs sur les méfaits de l'agriculture itinérante sur brûlis ;			
<b>Total investissement</b> <b>Total fonctionnement</b> <b>Imprévus</b>					<b>600 000 000</b> <b>150 000 000</b> <b>25 000 000</b>

**Tableau 23 : EDUCATION DE BASE**

STRATEGIE				INDICATEURS PAR NIVEAU DE LA STRATEGIE ET SOURCES		SUPPOSITION S
NIVEAUX	FORMULATIONS			INDICATEURS	SOURCES	
Vision, but, objectif global				Améliorer l'accès et l'équité dans l'éducation de base		
Objectifs spécifiques		1) construire des infrastructures scolaires ; 2) équiper les infrastructures scolaires ; 3) plaider pour l'affectation 12 enseignants qualifiés ; 4) prendre en compte les problèmes liés à la petite enfance		- Nombre de salle de classe construit ; - Nombre d'équipement acquis ; - Nombre d'enseignants affectés ; - Nombre de plaidoyer fait.	Enquête INS (EDS, ECAM, etc.)	Les populations contribuent par la mobilisation des apports personnels
Résultats (axes stratégiques)		<b>Résultats attendus :</b> 1) les infrastructures scolaires de l'éducation de base sont construites ; 2) les infrastructures scolaire de l'éducation de base sont équipés ; 3) au moins 12 enseignants qualifiés sont affectés ; 4) le plaidoyer pour la prise en compte des problèmes de la petite enfance sont faits		- Nombre d'infrastructures de l'éducation de base construits ; - Nombre d'équipement acquis ; - Nombre d'enseignants affectés ;	Enquête INS (EDS, ECAM, etc.)	Interpeller toutes les parties prenantes, Etat, Mairie, parents d'élèves
Activités						Cadre estimatif
R1	R2	R3	R4	Libellés	Montants	
1.1. Réhabilitation de 02 salles de classe dans les écoles primaires à Atinzam;	.1. Acquisition de 499 tables bancs dans les écoles primaires : 102 à Melen, 35 à Akié, 40 à Koulinganga I, 15 à Minkan II, 10 à Minkan II, 10 à Nkoala'a I, 68 à Awanda, 37 à Ka'an I, 58 à Adouman, 09 à Ebayega, 65 à Akom, 40 à Okoga, 23 à Wom I, 26 à Elon, 38 à MVENGUE ;	3.1. Affectation de 12 enseignants qualifiés : 02 à Melen, 01 à Akié, 01 à Koulinganga I, 01 à Nkoal'a I, 01 à Akom, 01 à Ndziébetono, 02 à Okoga ? 01 à Wom I, 01 à Abam ;	4.1. Installation des équipements simples de lavage de main dans toutes les 29 écoles primaires de la Commune de MVENGUE		8 000 000 7 485 000 3 683 000	
1.2 Construction de 03 salles de classes : (02 à	2.2. Acquisition de 80 bacs à ordures dans les écoles	3.7 Plaidoyer pour la création de 07	4.2. Administration semestrielle des		40 000 000 400 000	

Akié, 01 à l'école maternelle d'Awanda)	maternelles :	écoles maternelles avec latrines	vermifuges dans les écoles primaires et maternelle		
1.3. Construction de 03 points d'eau équipés à pompes à motricité humaine dans les écoles publiques (01 EP de Ka'an I, 01 EP de Bikoe II, 01 EP de Nkoala'a II)	2.3. Acquisition de 200 petites chaises dans les écoles maternelles ;		4.3. Identification des enfants scolarisés sans acte de naissance		25 500 000 700 0000
1.4. Construction de 12 blocs de deux latrines dans les écoles primaires ;( 01 EP de Bembe, 01 EP de Wom I, 01 EP de Menganda II ; 01 EP de Bikop, EP de MVENGUE III, 01 EP de Nkoala 'al, 01 EP de AWANDA, 01 EP de Ka'an I, 01 EP de Bikoe II, 01 EP de Nkoala'a I, 01 EP de Adouman)	2.4. Acquisition de 15 tableaux dans les écoles primaires de MVENGUE ;		4.4. Confection du fichier des enfants scolarisés sans actes de naissance		60 000 000 150 000
1.5. Construction de 06 logements d'astreinte pour enseignant ;	2.5. Acquisition de 15 bureaux dans les écoles primaires et maternelles de MVENGUE;			//	150 000 000 375 000
1.6. Construction de 28 clôtures autour des écoles	2.6. Acquisition de 30 chaises pour les maîtres dans les écoles primaires de MVENGUE;			//	280 000 000 300 000
<b>Total investissement</b>					<b>576 083 000</b>
<b>Total Fonctionnement</b>					<b>100 000 000</b>
<b>Imprévus</b>					<b>25 000 000</b>

**Tableau 24 : ENSEIGNEMENTS SECONDAIRES**

STRATEGIE		INDICATEURS PAR NIVEAU DE LA STRATEGIE ET SOURCES		SUPPOSITIONS
NIVEAUX	FORMULATIONS	INDICATEURS	SOURCES	
Vision, but, objectif global	Améliorer l'accès et l'équité dans l'enseignement secondaire			
Objectif spécifique	1) Construire et équiper les infrastructures de l'enseignement secondaire dans l'étendue de la commune ; 2) affecter 06 enseignants au lycée de MVENGUE	- Nombre d'infrastructures scolaires du secondaire construits et équipé ; Nombre de personnel enseignant affectés.	Enquête INS (EDS, ECAM, etc.)	Les populations contribuent par la mobilisation des apports personnels
Résultats (axes stratégiques)	1) les infrastructures scolaires sont construites dans l'enseignement secondaire ; 2) au moins 06 enseignants qualifiés sont affectés.	- Nombre d'infrastructures scolaires du secondaire construits et équipé ; - Nombre de personnel enseignant affectés.	Enquête INS (EDS, ECAM, etc.)	Interpeller toutes les parties prenantes, Etat, Mairie, parents d'élèves
Activités				Cadre estimatif
R1	R2	Libellés	Montants	
1.1 Construction de 04 salles de classe au Lycée de MVENGUE;	2.1. Affectation 06 enseignants au lycée de MVENGUE ;	//	72 000 000	
1.2. Construction de 04 salles de classe au Lycée Technique de MVENGUE ;		//	72 000 000	
1.3. Construction d'un point d'eau au CETIC ;		//	8 000 000	
1.4. Construction de deux clôtures : 01 au CETIC et 01 au Lycée ;		//	32 000 000	
1.5. Construction de 06 logements d'astreint pour enseignants;		//	210 000 000	
1.6.. Construction d'un bloc administratif au lycée de MVENGUE		//	15 000 000	
1.7. Construction de deux bibliothèques au lycée et au CETIC de MVENGUE		//		
1.8. Construction de deux complexes sportifs un au Lycée technique et une au Lycée ;		//		
<b>Total Investissement</b>			<b>265 850 000</b>	
<b>Total Fonctionnement</b>			<b>122 700 000</b>	
<b>Imprévus</b>			<b>20 450 000</b>	

**Tableau 25 : ELEVAGE, PECHE ET INDUSTRIES ANIMALES**

STRATEGIE			INDICATEUR PAR NIVEAUX ET LA STRATEGIE ET SOURCES		SUPPOSITIONS
NIVEAUX	FORMULATIONS		INDICATEURS	SOURCES	SUPPOSITIONS
Vision, but, objectif global			Assurer une production durable en quantité et en qualité dans les filières animale et halieutique		
Objectif spécifique	1) améliorer l'accès aux intrants piscicoles ; 2) créer et construire des infrastructures d'encadrement pour les éleveurs ; 3) Organiser 02 campagnes de sensibilisation sur l'utilisation des produits toxiques dans la pêche et de la divagation des animaux domestiques ; 4) Former et encadrer au moins 150 éleveurs sur les techniques modernes d'élevage.		- Nombre de personnes approvisionnées en intrants piscicoles ; - Nombre structures d'encadrement créés et construits. - Nombre de campagne de sensibilisation organisé ; - Nombre d'éleveurs appuyés en capitaux.	Enquête ménages, rapport d'activités sectoriels.	Les appuis divers sont déployés pour soutenir la production dans les filières animale et halieutique
Résultats (axe stratégique)	1) l'accès aux intrants piscicoles est améliorée ; 2) les structure d'encadrement des éleveurs sont construits ; 3) toutes les populations sont sensibilisées sur les méfaits des produits toxiques et de la divagation ; 4) au moins 150 éleveurs sont appuyés en capitaux.		- Nombre de personnes approvisionnées en intrants piscicoles ; - Nombre structures d'encadrement créés et construits. - Nombre de campagne de sensibilisation organisé ; - Nombre d'éleveurs appuyés en capitaux.	Enquête ménages, rapport d'activités sectoriels.	Les appuis divers sont déployés pour soutenir la production dans les filières animale et halieutique
<b>Activités</b>					<b>Cadre estimatif</b>
R1	R2	R3	R4		
1.1.Construction de 140 étangs de stockage de 400m2 chacun dans 45 villages dans l'arrondissement de	Formation et encadrement des éleveurs dans 10 zones	Organisation de 03 campagnes de sensibilisation sur les méfaits de l'utilisation des produits toxiques dans la pêche par trimestre;	Appuyer en capital au moins 150 OP		Plaidoyer auprès du MINEPIA  15 000 000

MVENGUE					
affectation de deux encadreurs zootechniques;	Création et formation d'au moins 140 OP sur les techniques de la production halieutique	Organisation de 02 campagnes de sensibilisation sur les méfaits de la divagation des animaux domestiques		Plaidoyer auprès du MINEPIA	6 000 000
1.5. Construction d'une provenderie;				Plaidoyer auprès du MINEPIA	10 000 000
1.6. Construction d'une ferme avicole				Plaidoyer auprès du MINEPIA	90 000 000 (3 000000x/GIC x 30)
1.7. Réhabilitation de l'abattoir désaffecté et construction d'un bâtiment d'astreints					5 700 000 (300 000F/village)
Construction d'une chambre froide				Plaidoyer auprès du MINEPIA	9 000 000 (3 000 000f x03 ans)
Création d'un pâturage ;				Plaidoyer auprès du MINEPIA	//
<b>Total Investissement</b>					<b>200 000 000</b>
<b>Total Fonctionnement</b>					<b>80 000 000</b>
<b>Imprévus</b>					<b>14 000 000</b>



**Tableau 26 : SANTE PUBLIQUE**

STRATEGIE		INDICATEURS PAR NIVEAU DE LA STRATEGIE ET SOURCES			SUPPOSITIONS
NIVEAUX	FORMULATIONS	INDICATEURS		SOURCES	
Vision, but, objectif global	<b>Améliorer les conditions de vie des populations</b>				
Objectifs spécifiques	1) Construire et équiper des infrastructures sanitaires dans les CSI ; 2) Affecter le personnel médical qualifier dans les formations sanitaires de Mvengue ; 3) Former et /ou recycler les accoucheuses traditionnelles et les pairs éducateurs ; 4) Organiser les campagnes de sensibilisation et prendre en charge les femmes enceintes vivant avec le VIH /SIDA.	- Nombre de nouveau centre de santé crée - Nombre d'infrastructures construits et équipés ; - Nombre de personnel affecté ; - ombre de campagne de sensibilisation organisé ; - Nombre de pairs éducateurs formés et recyclés ; - Nombre de femmes enceintes souffrantes avec le VIH/SIDA prises en charge ;	❖ Enquête INS (EDS, ECAM, etc.) ❖ Les factures, les PV de réception des ouvrages	-Les populations contribuent par la mobilisation des apports personnels  -interpeller toutes les parties prenantes (Etat, population, partenaires, communes)	
Résultats (axes stratégiques)	1) les infrastructures sanitaires dans les CSI sont construits et équipés ; 2) le personnel sanitaires qualifié est affecté dans formations sanitaires de Mvengue ; 3) les accoucheuses traditionnelles et les pairs éducateurs sont formés et/ou recyclés ; 4) les campagnes de sensibilisation contre le VIH/SIDA sont organisées ; et la prise en charge médicale des femmes enceinte vivant avec le SIDA effective.	- Nombre de nouveau centre de santé crée - Nombre d'infrastructures construits et équipés ; - Nombre de personnel affecté ; - ombre de campagne de sensibilisation organisé ; - Nombre de pairs éducateurs formés et recyclés ; - Nombre de femmes enceintes souffrantes avec le VIH/SIDA prises en charge ;	❖ Enquête INS (EDS, ECAM, etc.) ❖ Les factures, les PV de réception des ouvrages	La maire doit s'impliquer	
<b>ACTIVITES</b>					<b>CADRE ESTIMATIF</b>
R1	R2	R3	R4	LIBELLES	MONTANTS
1.1. équipement du CMA de MVENGUE ;	2.1. Affectation du personnel médical dans les institutions sanitaires de la Commune de MVENGUE • <b>CMA de MVENGUE</b> : 02 IDE, 03 Aides soignants, 02 agents de bureau • <b>CSI d'Ebom</b> : 01 IDE, 02 aides	3.1. formation des accoucheuses traditionnelle ;	4.1. organisation des campagnes de sensibilisation sur le VIH/SIDA ; A	//	

	soignants • <b>CSI de Minkan II</b> : 01 IDE, 01 Aide soignant ; • <b>CSI d'Atinzam</b> : 01IDE, 02 Aides soignants • <b>CSI de Melen</b> : 01 IDE, 01Aides soignants • <b>CSI d'Akom</b> : 02 IDE, 02Aides soignants • <b>CSI de Wom</b> : 01 IDE, 01 Aides soignants • <b>CSI d'Elon</b> : 02 IDE, 02 Aides soignants • <b>CSI de Kounganga I</b> : 01 IDE, 01 Aide soignant				
1.2. construction dune morgue au CMA de MVENGUE		3.2. formation et recyclage de 50 pairs –éducateurs	.4.2.prise en charge des femmes enceintes vivant avec le VIH/SIDA		
1.3. Acquisition d'un appareil pour échographie ;					
1.4. Réhabilitation du point d'eau du CMA de MVENGUE				//	
<b>Total Investissement</b> <b>Total Fonctionnement</b> <b>Imprévus</b>					<b>500 000 000</b> <b>150 000 000</b> <b>35 000 000</b>

**Tableau 27 : COMMERCE**

STRATEGIE		INDICATEURS PAR NIVEAU DE LA STRATEGIE ET SOURCES		SUPPOSITIONS
NIVEAUX	FORMULATIONS	INDICATEURS	SOURCES	
<b>Vision, but, objectif global</b>	Assurer de manière compétitive la présence des produits camerounais sur les marchés			Les communautés peuvent facilement vendre leurs produits
<b>Objectifs spécifiques</b>	1) Suivre et commercialiser les produits de première nécessité ; 2) Construire des hangars pour les marchés périodiques ; 3) Construire des fours pour séchage du cacao ; 4) Identifier les OP/GIC et distribuer les bâches pour le séchage du cacao	1. 09 marchés périodiques construits.	- existence et effectivité des marchés périodiques	Les populations, l'Etat et les bailleurs de fonds appuient les Activités principales de la Commune
<b>Résultats (axes stratégiques)</b>	1) Suivi effectif et commercialisation des produits de première nécessité ; 2) 09 marchés périodiques sont construits et structurés ; 3) 16 centres opérationnels possédant des fours pour séchage de cacao ; 4) OP/GIC possédant des bâches pour séchage de caca	2. 09 marchés périodiques construits.	- existence et effectivité des marchés périodiques	Les populations, l'Etat et les bailleurs de fonds appuient les Activités principales de la Commune
<b>Activités</b>				<b>Cadre estimatif</b>
<b>R1</b>			<b>Libellés</b>	<b>Montants</b>
Sensibilisation des OP/GIC à la commercialisation des produits agricoles	création et Organisation de 09 marchés périodiques dans les villages (Bikoe I, Awanda, Akom, Melen; MVENGUE Medzobo, Ebom centre, Elon, Ndziébetono, Wom II		//	
	Construction et structuration d'un marché communal à MVENGUE		//	
<b>Total Investissement</b>				<b>250 000 000</b>
<b>Total Fonctionnement</b>				<b>30 000 000</b>
<b>Imprévus</b>				<b>6 000 000</b>

**Tableau 28: ARTS ET DE LA CULTURE**

STRATEGIE		INDICATEUR PAR NIVEAUX ET LA STRATEGIE ET SOURCES		SUPPOSITIONS
NIVEAUX	FORMULATIONS	INDICATEURS	SOURCES	SUPPOSITIONS
Vision, but, objectif global	Valoriser la culture locale			
Objectifs spécifiques	1) Créer et équiper des infrastructures culturelles communales ; 2) Organiser un festival culturel par semestre ; 3) Affecter des promoteurs culturels qualifiés.	- Nombre d'infrastructures créées et équipés ; - Nombre de festival annuel organisé ; - Nombre de promoteur ayant répondu présent.	Enquête ménages, rapport d'activités sectoriels	Les populations ont accès aux activités socioculturelles
Résultats (axe stratégique)	1)Créer et équiper des infrastructures culturels dans les villages ; 2) appuyer financièrement et techniquement 15 groupes socioculturels ; 3) au moins 03 promoteurs sont affectés.	- Nombre d'infrastructures créées et équipés ; - Nombre de festival annuel organisé ; - Nombre de promoteur ayant répondu présent.	Enquête ménages, rapport d'activités sectoriels	Implication de toutes les parties prenantes
<b>Activités</b>				<b>Cadre estimatif</b>
R1	R2	R3	<b>LIBELLES</b>	<b>MONTANTS</b>
Création et équipement d'au moins cinq orchestres culturels	Organisation d'un festival par an	affectation de 03 promoteurs culturels	//	10 000 000
Création d'un musée dans chaque chefferie traditionnelle			//	15 000 000
Apport en appui financier t et technique de 45 groupes socioculturels			//	<b>5 000 000</b>
<b>Total Investissement</b>				<b>19 500 000</b>
<b>Total Fonctionnement</b>				<b>9 000 000</b>
<b>Imprévus</b>				<b>1 500 000</b>

**Tableau 29: SPORTS ET EDUCATION PHYSIQUE**

STRATEGIE		INDICATEUR PAR NIVEAUX ET LA STRATEGIE ET SOURCES		SUPPOSITIONS
NIVEAUX	FORMULATIONS	INDICATEURS	SOURCES	SUPPOSITIONS
Visio n, but, objectif global		Développer les infrastructures sportives pour contribuer à la création d'un espace économique intégré et viable		
Objectifs spécifiques	1) Construire les infrastructures sportives à MVENGUE 2) Acquérir des équipements sportifs ; 3) Appuyer l'organisation des championnats de vacances	- Nombre d'infrastructures sportives construits à MVENGUE; - Nombre d'équipements sportifs acquis ; - Nombre de championnat annuel de vacances organisé et appuyé.	Enquête ménages, rapport d'activités sectoriels	//
Résultats (axe stratégique)	<b>Résultats attendus :</b> 1) des infrastructures sportives sont construites ; 2) des équipements sportifs sont acquis ;* 3) le championnat de vacance est organisé et appuyé.	- Nombre d'infrastructures sportives construits à MVENGUE; - Nombre d'équipements sportifs acquis ; - Nombre de championnat annuel de vacances organisé et appuyé.	Enquête ménages, rapport d'activités sectoriels	Interpeller toutes les parties prenantes
<b>Activités</b>			<b>Cadre estimatif</b>	
R1	R2	R3	<b>LIBELLES</b>	<b>MONTANTS</b>
1.1. Construction d'un complexe sportif à MVENGUE; <b>1.2.</b>	Acquisition des Equipements sportifs	3.1. Appui à l'organisation d'un championnat annuel de vacance.	//	
1.3. Construction de 04 autres stades dans les 04 grands villages			//	
<b>Total investissement</b>				<b>140 000 000</b>
<b>Total fonctionnement</b>				<b>50 000 000</b>
<b>Imprévus</b>				<b>10 000 000</b>

**Tableau 30: ADMINISTRATION TERRITORIALE ET DECENTRALISATION**

STRATEGIE		INDICATEUR PAR NIVEAUX DE LA STRATEGIE ET SOURCES		SUPPOSITIONS
NIVEAUX	FORMULATIONS	INDICATEURS	SOURCES	
Vision, but, objectif global	Réduire les écarts entre riches et les pauvres par l'amélioration de la distribution des retombées de la croissance économique			-Sollicitation du BIP pour construction des services publics -Solliciter la création d'autres services tels : Subdivision des Travaux Publics, Centre de Promotion de la Femme et de la Famille, Commissariat de sécurité Public
Objectif spécifique	<ol style="list-style-type: none"> <li>1) Renforcer l'autorité traditionnelle ;</li> <li>2) Créer et construire 05 centres d'état civil dans les villages.</li> <li>3) Renforcer la sécurité et le niveau de prise en charge de la population ;</li> <li>4) Plaidoyer pour la création des services publics</li> <li>5) Solliciter les BIP pour la construction des services publics ;</li> </ol>	<ul style="list-style-type: none"> <li>- L'autorité traditionnelle est renforcée ;</li> <li>- 05 centres d'état civil sont construits.</li> </ul>	Enquête INS (EDS, ECAM, etc.)	
Résultats (axe stratégique)	<b>Résultats attendus :</b> <ol style="list-style-type: none"> <li>1) l'autorité traditionnelle est renforcée ;</li> <li>2) cinq centres d'états civils sont effectivement créés et construits dans les villages,</li> <li>3) La sécurité et le niveau de prise en charge des populations est renforcée</li> </ol>	<ul style="list-style-type: none"> <li>- L'autorité traditionnelle est renforcée ;</li> <li>- 05 centres d'état civil sont construits.</li> </ul>	Enquête INS (EDS, ECAM, etc.)	
Activités		Cadre Estimatif		
Pour R1	Pour R2	Libellés		Montant
1.1 Sensibilisation des populations de tous les villages de la commune sur le bûne fondé de l'autorité traditionnelle par l'autorité administrative	2.1. Construction de 05 centres d'état civil à dans les villages de la commune de MVENGUE			54 000 000
<b>Total investissement</b>				<b>500 000 000</b>
<b>Total fonctionnement</b>				<b>100 000 000</b>
<b>Imprévus</b>				<b>30 000 000</b>

**Tableau 31 : PROMOTION DE LA FEMME ET DE LA FAMILLE**

STRATEGIE		INDICATEUR PAR NIVEAUX ET LA STRATEGIE ET SOURCES		SUPPOSITIONS
NIVEAUX	FORMULATIONS	INDICATEURS	SOURCES	SUPPOSITIONS
Visio n, but, objectif global	Promouvoir l'épanouissement de la cellule familiale et la participation communautaire			
Objectifs spécifiques	<ol style="list-style-type: none"> <li>1) Créer et construire un Centre de Promotion de la Femme et de la Famille ;</li> <li>2) Promouvoir la scolarisation et la formation de la jeune fille et de la femme ;</li> <li>3) Appuyer en capital financier les associations féminines et les femmes ;</li> <li>4) Prendre en charge les victimes de violences faites aux femmes ;</li> <li>5) Organiser et tenir des campagnes de vulgarisation des droits de la femme et de la jeune fille ;</li> <li>6) Animer des campagnes de promotion des activités socio-économiques de la femme et de la jeune fille.</li> </ol>	<ul style="list-style-type: none"> <li>- Le CPFF est rétrocédé à l'Etat ;</li> <li>- Nombre de personnes sensibilisé sur d'encadrement des femmes et de la famille ;</li> </ul> Et de	Enquête ménages, rapport d'activités sectoriels	Les femmes ont l'accès facile à la promotion économique, sociale et culturelle
Résultats (axe stratégique)	<ol style="list-style-type: none"> <li>1) Le Centre de Promotion de la Femme et de la Famille de la femme est crée et construit ;</li> <li>2.) la scolarisation et la formation de la jeune fille et de la femme ;</li> <li>3) Au moins 50 associations féminines sont effectivement sont financées ;</li> <li>4) les victimes des violences faites aux femmes sont systématiquement prises en</li> </ol>	<ul style="list-style-type: none"> <li>- Le CPFF est rétrocédé à l'Etat ;</li> <li>- Nombre de personnes sensibilisé sur d'encadrement des femmes et de la famille ;</li> </ul>	Enquête ménages, rapport d'activités sectoriels	Interpeller toutes les partis prenants à la légalisation des unions La Mairie doit s'impliquer

		charge ; 5) les campagnes de vulgarisation des droits de la femme et de la jeune sont tenues ; 6) des campagnes de promotion des activités socio économiques son tenues					
Activités		Cadre estimatif					
Pour R 1	Pour R 2	R3	R4	R5	R6	LIBELLES	MONTANTS
1.1. Création et construction du Centre de Promotion de la Femme et de la Famille	2.1. Organisation des cours d'alphabétisation en faveur de la femme en partenariat avec le MINJEC	3.1. Organisation des causeries éducatives en faveur de la femme à la gestion financières	4.1. susciter la création des associations des femmes et jeunes filles victimes des violences faites aux femmes	5.1. organisation et tenues des campagnes de vulgarisation des droits de la femme et de la jeune fille	6.1. formation des femmes et de la jeune fille aux activités socio-économiques et culturelles ;	//	100 000 000 5 000 000
1.2. Plaidoyer pour l'affection du personnel qualifié au CPFF ;	2.2. Inscription de 50 jeunes filles en situation difficile de la localité dans les établissements scolaires	3.2. formation des leaders des associations dans le cadre des AGR	4.2. mettre sur pieds une cellule de consultation juridique et psycho-sociale au Centre de Promotion de la Femme	5.2. organisation des ateliers en faveur des leaders d'associations féminines dans le cadre de la vulgarisation des droits de la femme et de l'enfant	6.2. Création des foires et expositions des activités socio-économiques et culturelles de la femme et de la jeune fille	//	4 362 000 5 000 000 6 000 000
1.3. équipement du Centre de Promotion de la Femme et de la Famille	2.3. organisation de la journée d'excellence féminine	3.3. Financement de 50 projets porteurs des femmes et associations féminines				//	50 000 000 7 000 000 20 000 000
1.2. Réactualisation du fichier des associations féminines							
1.3. Renforcement en management des leaders des associations féminines							
1.4. Marketing et visibilité du CPFF							



<b>Total investissement</b>	<b>128 285 300</b>
<b>Total fonctionnement</b>	<b>59 208 600</b>
<b>Imprévus</b>	<b>9 868 100</b>

**Tableau 32: TRAVAUX PUBLICS**

STRATEGIE		INDICATEURS PAR NIVEAU DE LA STRATEGIE ET SOURCES		SUPPOSITIONS
NIVEAUX	FORMULATIONS	INDICATEURS	SOURCES	
Vision, but, objectif global	Assurer la pérennité du patrimoine infrastructurel de l'Etat			
Objectif spécifique	1) Sécuriser les tronçons routiers communaux de MVENGUE ; 2) Entretien le réseau routier communal ;	- Nombre de panneaux de signalisation ; - tronçon reprofilé ; - Nombre de ponceaux construits ; - Nombre d'aires de stationnement des camions ; - Nombre de dos d'ânes ;	Enquête INS (EDS, ECAM, etc.)	Circulation aisée des biens et des personnes
Résultats (axes stratégiques)	1) la sécurité est renforcée sur les tronçons routiers communaux de MVENGUE ; 2) l'ensemble du réseau routier communal est entretenu ;	- Nombre de panneaux de signalisation ; - tronçon reprofilé ; - Nombre de ponceaux construits ; - Nombre d'aires de stationnement des camions ; - Nombre de dos d'ânes.	Enquête INS (EDS, ECAM, etc.)	//
Activités				
R1	R2	Libellés	Montants	
1.1. Bitumage économique de la voirie municipale	2.1. Construction des dos d'ânes à l'entrée de chaque école et de chaque centre de santé ;	//	270 000 000	
1.2. Construction des panneaux de signalisation le long des trois axes de la commune de MVENGUE;	2.2. Construction du pont de Nazareth et de passerelle d'Ayené	//	120 000 000	
	2.3. Reprofilage de tous les tronçons ;	//	44 000 000	
	2.4. Ouverture des pistes agricoles ;	//	40 000 000	
	2.5. Agrandissement de la chaussée.	//	180 000 000	
	2.6. Réhabilitation de : <ul style="list-style-type: none"> <li>• la buse effondrée d'Akok,</li> <li>• les 02 ponts effondrés de Wom, d'Okoga, de Nkolmending, d'Ating Etom, d'Akié ;</li> <li>• Le pont effondré d'Ebom II, d'Ebom-Akom, de Melondo, Koulinganga I;</li> </ul>			

	• Les 04 ponts effondrés d'Awanda, Bikoe		
<b>Total investissement</b>			<b>500 000 000</b>
<b>Total fonctionnement</b>			<b>100 000 000</b>
<b>Imprévus</b>			<b>30 000 000</b>

**Tableau 33 : ENVIRONNEMENT, PROTECTION DE LA NATURE ET DEVELOPPEMENT DURABLE**

STRATEGIE		INDICATEUR PAR NIVEAUX ET LA STRATEGIE ET SOURCES		
NIVEAUX	FORMULATIONS	INDICATEURS	SOURCES	SUPPOSITIONS
Visio n, but, objectif global	Assurer une gestion durable des ressources naturelles.			
Objectif spécifique	<b>Objectifs spécifiques :</b> 1) Sensibiliser la population sur la nécessité de la protection de l'environnement ; 2) Améliorer l'hygiène et la salubrité des populations	- Nombre de campagne de sensibilisation organisée ; - Présence	Enquête ménages, rapport d'activités sectoriels	les populations adhérentes au processus de conservation et de protection de l'environnement
Résultats (axe stratégique)	1) Toute la population est sur la nécessité de protéger l'environnement 2) l'hygiène et la salubrité des populations est améliorée ;	- Nombre de campagne de sensibilisation organisée ; - Présence d'un service de voirie ;	Enquête ménages, rapport d'activités sectoriels	Interpeller toutes les parties prenantes
<b>Activités</b>			<b>Cadre estimatif</b>	
<b>R 1</b>	<b>R 2</b>	<b>LIBELLES</b>		<b>MONTANTS</b>
Construction d'un centre de traitement des déchets à MVENGUE ;	Organisation de 04 campagnes de sensibilisation sur les méfaits et la gestion des ordures ménagères	//		
Mise en place d'un service de voirie municipale à MVENGUE ;		//		
		<b>Total investissement</b>		<b>150 000 000</b>
		<b>Total fonctionnement</b>		<b>40 000 000</b>
				<b>7 000 000</b>

<b>Imprévus</b>	
-----------------	--

**Tableau 34: TRANSPORTS**

STRATEGIE		INDICATEUR PAR NIVEAUX DE LA STRATEGIE ET SOURCES		SUPPOSITIONS
NIVEAUX	FORMULATIONS	INDICATEURS	SOURCES	
Vision, but, objectif global	Développer les infrastructures de transport pour contribuer à la création d'un espace économique intégré et viable			Les propriétaires des agences de voyages intègrent le processus
Objectifs spécifiques	1) Aménager la gare routière et un parking pour les gros transporteurs ; 2) Organiser et réglementer l'activité des Moto Taxi.	- Nombre de gare routière et de Parking pour gros porteurs t aménagés ; - Niveau d'organisation du transport par Mototaxis;	Enquête ménages, rapport d'activités sectoriels	
Résultats (axe stratégique)	<b>Résultats attendus :</b> 1) la gare routière est aménagée à MVENGUE ; 2) L'activité des motos taxis est effectivement organisée et réglementer.	- Nombre de gare routière et de Parking pour gros porteurs t aménagés ; - Niveau d'organisation du transport par Mototaxis;	Enquête ménages, rapport d'activités sectoriels	
Activités		Cadre Estimatif		
R1	R2	Libellés		Montant
1.1 Construction d'une gare routière dotée d'un complexe commercial à MVENGUE;	2.1. organisation des motos taximen en syndicats ;			
<b>Total investissement</b>				<b>120 000 000</b>
<b>Total fonctionnement</b>				<b>40 000 000</b>
<b>Imprévus</b>				<b>8 000 000</b>

**Tableau 35: TOURISME ET LOISIRS**

STRATEGIE		INDICATEURS PAR NIVEAU DE LA STRATEGIE ET SOURCES		SUPPOSITIONS
NIVEAUX	FORMULATIONS	INDICATEURS	SOURCES	
Vision, but, objectif global	Développer les produits touristiques camerounais pour faire du Cameroun une destination touristique			
Objectif spécifique	1) Booster le potentiel touristique de la commune de MVENGUE ; 2) Promouvoir l'éco tourisme ; 3) Promouvoir la culture touristique dans la région	- Nombre d'infrastructures construits ; - Nombre de campagne touristique ; - Potentiel de communication (tél, internet...) ; - Etat de permmissif (moyen d'accompagnement au tourisme : source d'énergie, voie d'accès, équipement d'ensemble) évalué	Enquête INS (EDS, ECAM, etc.) ; rapport MINTOUL	Visiteurs (populations riveraines, résidents et touristes) ont accès aux sites touristiques.
Résultats (axes stratégiques)	1) les infrastructures touristiques construits et fonctionnées dans la commune de MVENGUE ; 2) au moins quatre campagnes de sensibilisation sur le tourisme sont organisées.	- Nombre d'infrastructures construits ; - Nombre de campagne touristique ; - Nombre de sites touristiques recensés (naturels, socio-économiques, culturels...)	Enquête INS (EDS, ECAM, etc.) rapport MINTOUL	
Activités				Cadre estimatif
R1	R2		Libellés	Montants
1.1. Construction d'une auberge municipale de 25 chambres (10 VIP et 15 standards)	Organisation de 03 campagnes de sensibilisation sur le tourisme	Mise en place d'un office communal de tourisme		150 000 000
Construction d'un hôtel et un restaurant municipal à MVENGUE	Aménagement des sites touristiques		//	30 000 000 20 000 000
Organisation de 03 campagnes de sensibilisation sur le tourisme			Total investissement	45 000 000

<b>Total investissement</b>	<b>159 250 000</b>
<b>Total fonctionnement</b>	<b>73 500 000</b>
<b>Imprévus</b>	<b>12 250 000</b>

**Tableau 36 : COMMUNICATION**

STRATEGIE		INDICATEURS PAR NIVEAU DE LA STRATEGIE ET SOURCES		SUPPOSITIONS
NIVEAUX	FORMULATIONS	INDICATEURS	SOURCES	
Vision, but, objectif global	Développer les infrastructures de communication pour contribuer à la création d'un espace économique intégré et viable			
Objectif spécifique	Faciliter les installations de la radio communale et communautaire	01 Radio communale et communautaire installée	Rapport sectoriel disponible auprès des structures compétentes	L'apport des pouvoirs publics est acquis
Résultats (axes stratégiques)	1) L'accès à l'information est amélioré ; 2) Mise en place et équipement des infrastructures de communication ; 3) Construction des infrastructures de communication	Au moins 50% des populations sont couverts par les signaux de communication	Rapport des services de la communication disponible	Interpeller toutes les parties prenantes (Etat, mairie, population, opérateurs économiques)
		Au moins 50% de la population est constamment en communication	//	Le maire doit s'impliquer
<b>ACTIVITES</b>				<b>CADRE ESTIMATIF</b>
<b>R1</b>	<b>R2</b>	<b>R3</b>	<b>LIBELLES</b>	<b>MONTANTS</b>
Construction d'une radio communautaire	Mise en place des locaux	Construction d'au moins 02 antennes relais CRTV et radio	//	310 000 000
Construction et équipement d'un centre de distribution de journaux à MVENGUE Centre	Acquisition des équipements (micro, console, dictaphone, banc de montage, mixette portable, ordinateurs, studio mobile, cassettes phone, lecteur VD, ordinateur ( pour le montage), dictaphone, ligne Camtel, lecteur CD, lecteur cassettes, adaptateur téléphonique, égaliseur, haut-parleur, casques, amplificateurs, émetteurs 500 watts	Montage d'un dossier de demande de licence et exploitation d'une radio communautaire	//	1 500 000 10 000 000
Création et exploitation d'un journal communal	Conception d'une grille des programmes et rendu opérationnelle (santé, culture, activités économiques...) Recrutement du personnel : • Les journalistes ; • Les animateurs en langues locales ;	Création d'un centre de documentation et d'archives	//	80 000 000

	<ul style="list-style-type: none"> <li>• Les techniciens ;</li> <li>• le personnel administratif</li> </ul>			
Création et exploitation d'un centre culturel,		Recrutement et formation du personnel, Mise en place d'un cadre juridique		150 000 000 120 000 000
				40 000 000
<b>Total investissement</b>				<b>390 000 000</b>
<b>Total fonctionnement</b>				<b>180 000 000</b>
<b>Imprévus</b>				<b>30 000 000</b>

**Tableau 37: POSTES ET TELECOMMUNICATIONS**

Stratégie		Indicateurs par niveau de la stratégie et sources		Suppositions
Niveaux	Formulations	Indicateurs	Sources	
Vision, but, objectif global	Développer les infrastructures de communication et de télécommunication pour contribuer à la création d'un espace économique intégré et viable			
Objectif spécifique	Construire des antennes relais CRTV et Radio (couverture optimale du territoire) ;	<ul style="list-style-type: none"> <li>- Nombre d'antennes relais construits ;</li> <li>- Un service postal existe dans la commune</li> </ul>	Les antennes de télécommunication, présence d'un service postal.	Les populations ont l'accès facile au réseau de télécommunication
Résultats (axes stratégiques)	au moins 02 deux antennes relais CRTV et radio sont construits ;	<ul style="list-style-type: none"> <li>- Nombre d'antennes relais construits ;</li> <li>- Un service postal existe dans la commune</li> </ul>	//	Toutes les parties prenantes sont interpellées
Activités				Cadre estimatif
R1	R2		Libellés	Montants
Construction des antennes relais CRTV et Radio à MVENGUE		//	//	
<b>Total investissement</b>				<b>250 000 000</b>
<b>Total fonctionnement</b>				<b>50 000 000</b>
<b>Imprévus</b>				<b>10 000 000</b>

**Tableau 38 : PETITES ET MOYENNES ENTREPRISES**

STRATEGIE		INDICATEURS PAR NIVEAU DE LA STRATEGIE ET SOURCES		SUPPOSITIONS
NIVEAUX	FORMULATIONS	INDICATEURS	SOURCES	
Vision, but, objectif global	Améliorer l'environnement des affaires et la compétitivité des entreprises locales.			
Objectif spécifique	1) Faciliter la création d'au moins 50 PME locales ; 2) Créer des infrastructures artisanales communale; 3) Informer les promoteurs des PME en matière de fiscalité en vigueur.	- Nombre de PME locales créés ; - Nombre de village artisanal communal créé ; - Nombre de foire artisanale annuelle organisée.	Enquête ménages, rapport d'activités sectoriels	Les populations et autres opérateurs économiques ont l'accès facile à la bonne information venant des services de l'Etat
Résultats (axes stratégiques)	1) Au moins 50 PME locales sont créés ; 2.) les infrastructures artisanales sont créées ; 3) des mesures incitatives en matière de fiscalité sont imposées à chaque nouvelle PME.	- Nombre de PME locales créés ; - Nombre d'infrastructures artisanales créées ;	Enquête ménages, rapport d'activités sectoriels	Les organisations de l'Economie sociale ont accès aux appuis financiers et matériels et autres avantages
Activités				Cadre estimatif
R1	R2	R3	Libellés	Montants
1.1. Appui à la création de 50 PME locales	2.1. Création d'un village artisanal à MVENGUE;	3.1. accompagnement des artisans aux différents événements de promotion de l'artisanat		53 100 000
	2.2. Organisation d'une foire artisanale annuelle ;	3.2. informer les promoteurs des PME sur les facilités mises en place pour leur accompagnement		4 500 000
	2.3.élaboration d'un fichier des organisations de l'économie	3.3. -Constituer une banque de projets sur l'artisanat, les Organisations de l'Economie Sociale (OES) et les		23 000 000

	sociale	PME ; -Mettre sur pied des mesures d'incitation au regroupement en coopératives pour les producteurs et en associations par corps de métiers pour les artisans (Association des artisans pour l'arrondissement de Mvengue), ces mesures peuvent être sous forme d'appui (aux PME, OES et artisans regroupés) et de renforcement des capacités.		
	2.4.élaboration du fichier de l'artisanat			
<b>Total investissement</b>				<b>80 600 000</b>
<b>Total fonctionnement</b>				<b>30 000 000</b>
<b>Imprévus</b>				<b>6 500 000</b>

**Tableau 39: DEVELOPPEMENT URBAIN ET HABITAT**

STRATEGIE			INDICATEURS PAR NIVEAU DE LA STRATEGIE ET SOURCES		SUPPOSITIONS
NIVEAUX	FORMULATIONS		INDICATEURS	SOURCES	
Vision, but, objectif global			<b>Améliorer le cadre social des populations</b>		
Objectif spécifique	1) Améliorer la qualité de l'habitat ; 2) Aménager l'espace urbain de la commune de MVENGUE ; 3) Approvisionner au moins 1000 ménages en matériaux de construction définitif ; 4) Elaborer le plan d'urbanisation de la commune.		- Qualité de l'habitat ; - Existence d'un plan d'urbanisation ; - Nombre de personnes ayant accès aux matériaux définitifs de construction	Enquête INS (EDS, ECAM, etc.)	La bonne information circule
Résultats (axes stratégiques)	1) au moins une briqueterie communale est construite ; 2) le plan d'urbanisation de la commune de MVENGUE est élaboré ; 3) au moins 100 ménages sont équipés en matériaux de construction définitifs ; 4) la délimitation urbaine est effective.		- Qualité de l'habitat ; - Existence d'un plan d'urbanisation ; - Nombre de personnes ayant accès aux matériaux définitifs de construction.	Enquête INS (EDS, ECAM, etc.)	Implication de toutes les parties prenantes
Activités					Cadre estimatif
R1	R2	R3	R4	Libellés	Montants
Construction d'une briqueterie communale	Elaboration du plan d'urbanisme de la commune de MVENGUE	Equipement d'au moins 1000 ménages en matériaux de construction définitifs	Mise sur pieds le comité chargé de la délimitation du périmètre urbain ;	//	
	Elaboration d'un plan d'occupation des sols de	sensibilisation des OP sur les innovations faites en matière de construction en matériaux	Organisation d'un atelier pour l'élaboration du plan directeur de la	//	



	la commune de MVENGUE	locaux	ville		
	Elaboration de la planification urbaine de MVENGUE	formation de 10 personnes par village sur l'utilisation de matériaux locaux pour l'habitat. ////			
	Intégration socio professionnelle des jeunes en difficulté				
<b>Total investissement</b>					<b>470 000 000</b>
<b>Total fonctionnement</b>					<b>170 000 000</b>
<b>Imprévus</b>					<b>32 000 000</b>

**Tableau 40: JEUNESSE ET EDUCATION CIVIQUE**

STRATEGIE			INDICATEUR PAR NIVEAUX ET LA STRATEGIE ET SOURCES		SUPPOSITIO NS
NIVEAUX	FORMULATIONS		INDICATEURS	SOURCES	SUPPOSITIO NS
Vision, but, objectif global			Augmenter l'offre et la qualité de la formation et de l'encadrement des jeunes		
Objectif spécifique	1) Faciliter l'insertion de 150 jeunes de MVENGUE dans les activités du PAJER-U et SCNPD et 250 pour le service civique national de participation au développement ; 2) Stimuler 200 jeunes de MVENGUE à l'identification et à l'élaboration d'une AGR/microprojets ; 3) Donner aux jeunes un cadre d'épanouissement.		- Nombre de jeunes insérés dans un programme ; - Nombre de jeunes ayant bénéficié d'une formation en AGR ; - Nombre de centre construit ;	Enquête INS (EDS, ECAM, etc.)	Toutes les parties prenantes sont concernées
Résultats (axe stratégique)	<b>Résultats attendus :</b> 1) au moins 400 jeunes sont identifiés et inscrits dans les programmes d'insertion des jeunes ; 2) Au moins 200 jeunes sont formés au montage des AGR/microprojets ; 3) les infrastructures d'animation des jeunes sont construits et équipés ;		- Nombre de jeunes insérés dans un programme ; - Nombre de jeunes ayant bénéficié d'une formation en AGR ; - Nombre de centre construit ;	Enquête INS (EDS, ECAM, etc.)	Les jeunes ont la bonne information des sectoriels
<b>Activités</b>			<b>Cadre estimatif</b>		
R1	R2	R3	<b>LIBELLES</b>	<b>MONTANTS</b>	
1.1. Identification et inscription les 150 jeunes dans les programmes d'insertion des jeunes ;	Formation des jeunes à l'identification d'une AGR ;	Réfection et équipement du centre multifonctionnel de promotion des jeunes de MVENGUE ;	//	3 000 000	

1.2. Inscription de 150 jeunes dans le PAJER-U et le SCNPD;	Accompagnement de 200 jeunes à l'élaboration d'une AGR /microprojets ;	Aménagement des aires de loisirs au Centre M. de promotion des jeunes de MVENGUE		//	
1.3. création et financement des comités civiques locaux d'éducation civique et d'intégration national		Appuis aux formateurs du CMPJ recrutés dans la localité			
		Création et financement des comités locaux d'éducation civique et d'intégration nationale ;			100 000 000
		Création, éducation et suivi des activités des motos taxi			72 000 000
<b>Total investissement</b>					<b>50 000 000</b>
<b>Total fonctionnement</b>					<b>25 000 000</b>
<b>Imprévus</b>					<b>3 750 000</b>

**Tableau 41: ENSEIGNEMENT SUPERIEUR**

STRATEGIE		INDICATEUR PAR NIVEAUX ET LA STRATEGIE ET SOURCES		SUPPOSITIONS
NIVEAUX	FORMULATIONS	INDICATEURS	SOURCES	
Vision, but, objectif global		Améliorer l'accès et l'équité dans l'enseignement supérieur		
Objectifs spécifiques	1) faciliter l'accès à l'enseignement supérieur dans la région du SUD 2) appuyer financièrement la jeunesse de Mvengue à l'accès à l'enseignement supérieur ; 3) Informer les jeunes scolarisées sur les opportunités, les conditions d'accès aux établissements d'enseignement supérieur tant sur le plan national, sous-régional ou à l'international ; 4) favoriser le financement des études supérieures des jeunes de la commune de MVENGUE ; 5) soutenir la formation postsecondaire.	-Nombre de bacheliers boursiers ; -Existence d'une Université d'Etat dans la Région Du Sud ; Effectifs des étudiants ou de cadres de niveau supérieur en augmentation	Enquête INS (EDS, ECAM, etc.)	L'accès à la bonne information sur les études supérieures assuré.
Résultats (axe stratégique)	1.1 Les infrastructures de l'enseignement supérieurs sont créés, construits et équipés ; 2.1 au moins cinquante bourses sont octroyées aux jeunes de Mvengue ; 3.1 les sources d'information sur les études supérieures sont disponibles : Centre multimédia, Télé-centre, renforcement de l'accès à l'Internet, brochure informative	-Nombre de jeunes bacheliers boursiers ; -Existence d'UIT.	Enquête INS (EDS, ECAM, etc.)	Tous les équipements, microprojets de développement rural sont mis en place et les populations

	(dépliants), services d'orientation postsecondaire communal, Centre de formation en TIC ; 4.1 les familles sont capables de financer les études supérieures de leurs enfants : développement des activités génératrices de revenus (agriculture améliorées (semences en l'occurrence); 5.1 les jeunes de niveau post secondaire (Bacc au moins) peuvent se former en autodidactes grâce à l'existence d'une bibliothèque communale et d'au moins un centre multimédia				(parents et jeunes sont suffisamment sensibilisés et informés	
<b>Activités</b>					<b>Cadre estimatif</b>	
<b>Pour R 1</b>	<b>Pour R2</b>				<b>LIBELLES</b>	<b>MONTANTS</b>
ation et Construction d'une UIT des métiers de transformation du bois	roi de cinquante bourses d'études de 50 000F à 50 jeunes bacheliers de la Commune de MVENGUE	Confection de 1000 dépliants	Acquisition de semences ou intrants améliorés	Création, construction et équipement d'une bibliothèque municipale	//	150 000 0000 2 500 000 500 000 10 000 000 18 200 000
	Construction d'un centre multimédia	Primes salariales mensuelle de 25 000 Fau cadre communal chargé de l'orientation			//	17 500 000 300 000
<b>Total investissement</b>						<b>200 000 000</b>
<b>Total fonctionnement</b>						<b>60 000 000</b>
<b>Imprévus</b>						<b>13 000 000</b>

**Tableau 42 : DOMAINES, CADASTRE ET AFFAIRES FONCIERES**

<b>STRATEGIE</b>		<b>INDICATEUR PAR NIVEAUX ET LA STRATEGIE ET SOURCES</b>		<b>SUPPOSITIONS</b>
<b>NIVEAUX</b>	<b>FORMULATIONS</b>	<b>INDICATEURS</b>	<b>SOURCES</b>	
Vision, but, objectif global	Faciliter l'accès aux titres fonciers et au droit à la propriété			
Objectifs spécifiques	1) y Affecter un point focal des domaines et affaires foncières dans la commune; 2) Faciliter l'accès à un titre foncier ;	- Présence d'un point focal ; - Nombre de personnes ayant accès au titre foncier ; - Superficie du lotissement communal aménagé.	Enquête ménages, rapport d'activités sectoriels	L'implication des populations et du maire

Résultats (axe stratégique)	1) au moins un point focal des affaires foncières est affecté dans la commune ; 2.) l'accès au titre foncier est facilité ; 3) le lotissement communal est crée.	- Présence d'un point focal ; - Nombre de personnes ayant accès au titre foncier ; - Superficie du lotissement communal aménagé.	Enquête ménages, rapport d'activités sectoriels	//
<b>Activités</b>			<b>Cadre estimatif</b>	
R1	R2	R3	<b>LIBELLES</b>	<b>MONTANTS</b>
.Recrutement d'un point focal des affaires foncières	Organisation de 04 campagnes de sensibilisation sur les procédures d'obtention d'un titre foncier ;	marquage les limites ancestrales par les bornes modernes.		
	Accompagnement de 150 personnes à l'obtention d'un titre foncier			
<b>Total investissement</b>				<b>40 000 000</b>
<b>Total fonctionnement</b>				<b>10 000 000</b>
<b>Imprévus</b>				<b>2 500 000</b>

Tableau 43: RECHERCHE SCIENTIFIQUE ET INNOVATION

STRATEGIE		INDICATEUR PAR NIVEAUX ET LA STRATEGIE ET SOURCES		
NIVEAUX	FORMULATIONS	INDICATEURS	SOURCES	SUPPOSITIONS
Vision, but, objectif global	Faciliter l'accès aux produits de la recherche			
Objectif spécifique	1) Former et promouvoir des producteurs modèles par an ; 2) Faciliter l'accès aux innovations scientifiques ; 3) créer et Construire une antenne de recherche agro piscicole à MVENGUE ;	- Nombre de producteurs modèle formés - Nombre de producteurs ayant accès aux innovations. - Champs écoles créés	- Rapport de formation et listes de présence ; - Rapport de la commune	Les services centraux concernés appuis techniquement
Résultats (axe stratégique)	1) Au moins cinquante des producteurs sont formés et ont accès à l'information sur les innovations scientifiques ; 2) Au moins une pépinière municipale de palmier à huile variété Tenera et six parcelles de démonstrations sont créés ; 3) Des ateliers de revues de technologies sont tenus sur les spéculations principales	- Nombre de producteurs modèles formés - Nombre de producteurs ayant accès aux innovations. - Nombre d'atelier de revues technologiques tenues.	- Rapport de formation et listes de présence ; - Rapport de la commune	//
<b>Activités</b>				<b>Cadre estimatif</b>
<b>Pour R 1</b>	<b>Sous – activités</b>		<b>MONTANTS</b>	
<b>I – Amélioration des productions végétales</b>	1.1 Acquisition des catalogues des variétés de l'IRAD et autres partenaires		(100 000 F X 15)= 1 500 000F	
	1.2 Organisation des sessions de renforcement des capacités des OP à la production du matériel végétal		(2 000 000F/session X06) =12 000 000F	

	amélioré (maïs, banane plantain, cacao, concombre, igname, macabo)	
	1.3 Mise en place de parcelles de démonstration de 01 ha (06 parcelles)	(500 000F X06) =3 000 000F
	1.4 Appui financier aux OP pour l'acquisition des semences améliorées (40 GIC/an X 3 ans)	(1000 000 F /GIC)= 120 000 000F
<b>II – Améliorer les productions animales</b>	2.1 Organisation de 03 sessions de formations des OP à la multiplication du matériel animal amélioré (porcs, chèvres, aulacodes)	(1 000 000F X 03)=3 000 000F
	2.2 Appuis financiers aux OP pour l'acquisition de géniteurs améliorés 21 mâles X 30 000F ; 105 Femelles X 50 000F	(2 000 000F X 03)= 6 000 000F
	Création d'une pépinière municipale à partir de noix pré-germées de l'IRAD et PALMOIL (5 000 graines)	5 000 000F
	Création d'une palmeraie communale de 30 Ha	30 000 000F
	Honoraires du consultant en charge du suivi	4 000 000F
	<b>Total investissement</b>	<b>449 312 500</b>
	<b>Total fonctionnement</b>	<b>207 375 000</b>
	<b>Imprévus</b>	<b>34 562 000</b>

Tableau 44: FORET ET FAUNE

STRATEGIE		INDICATEUR PAR NIVEAUX ET LA STRATEGIE ET SOURCES		
NIVEAUX	FORMULATIONS	INDICATEURS	SOURCES	SUPPOSITIONS
Vision, but, objectif global	Promouvoir le développement des communautés à travers les ressources forestières et fauniques et la préservation de ces ressources pour les générations présentes et futures			
Objectif spécifique	1) Lutter contre l'exploitation illégale et anarchique des ressources fauniques et forestières ; 2) Sensibiliser les populations sur les textes et lois sur la gestion des ressources forestières ; 3) Vulgariser les techniques de régénération forestière ; 4) Facilitation de l'obtention des conventions de gestion de communautaire ;	- Nombre et types d'actions menées contre l'exploitation illégale et anarchique des - Nombre de personnes sensibilisées sur les textes et lois régissant la gestion des ressources forestières et fauniques ressources forestières ; - Nombre et types de techniques de régénération forestière vulgarisés ; - 15 ha reboisés annuellement	Enquête auprès des ménages, rapport d'activités sectoriel	
Résultats (axe stratégique)	1) la lutte contre l'exploitation illégale et	- Nombre et types d'actions	Enquête auprès	

	<p>anarchique des ressources fauniques et forestière est effective ;</p> <p>2) la gestion des ressources et des recettes forestière est améliorée ;</p> <p>3) les techniques de régénération forestière sont vulgarisées ;</p> <p>4) la faune et de la forêt La lutte contre l'exploitation illégale et anarchique des ressources forestières est effective ;</p>	<p>menées contre l'exploitation illégale et anarchique des</p> <p>- Nombre de personnes sensibilisées sur les textes et lois régissant la gestion des ressources forestières et fauniques ressources forestières ;</p> <p>- Nombre et types de techniques de régénération 15 ha reboisés annuellement</p>	des ménages, rapport d'activités sectoriel		
Activités				Cadre estimatif	
R1	R2	R3	R4	LIBELLES	MONTANTS
1.1. création et fonctionnement des forêts communautaires	Organisation de 02 ateliers de vulgarisation des techniques de régénération forestière	Sensibilisation des populations sur l'obtention des produits forestiers non-ligneux ;	Plaidoyer pour l'obtention des conventions de gestion communautaire		54 000 000
1.2. création et fonctionnement des forêts communales	Organisation des ateliers sur la gestion des revenus de l'exploitation forestière	Organisation des populations en GIC pour la valorisation des produits forestiers non ligneux	Organisation les comités de délimitation des UFA		125 000 000
1.3. création et fonctionnement des zones d'intérêts cynégétiques (ZIC) des forêts communautaires	Sensibilisation des populations sur les textes et lois qui régissent la gestion des ressources forestières et fauniques ;		Marquage des limites des UFA		
1.4. Création et fonctionnement des comités paysans-forêts			Reboisement des espaces dégradés		30 000 000 (1 000 000 x 30 jeunes)
1.5. Construction des barrières de pluies à l'entrer et la sortie de chaque village					
<b>Total investissement</b>					<b>200 000 000</b>
<b>Total fonctionnement</b>					<b>40 000 000</b>
<b>Imprévus</b>					<b>10 000 000</b>

**Tableau 45 : EMPLOI ET FORMATION PROFESSIONNELLE**

STRATEGIE		INDICATEUR PAR NIVEAUX ET LA STRATEGIE ET SOURCES		SUPPOSITIONS
NIVEAUX	FORMULATIONS	INDICATEURS	SOURCES	SUPPOSITIONS
Vision, but, objectif global	Promouvoir un emploi décent et accroître l'employabilité de la population active par une formation professionnelle adaptée pour tous			
Objectif spécifique	1) doter la commune de MVENGUE d'infrastructures de formation professionnelles équipées et fonctionnelles ; 2) Susciter l'intérêt des jeunes pour la formation professionnelle, gage d'une meilleure insertion socioprofessionnelle en vue d'un emploi décent ; 3) Organisation et structuration des acteurs du secteur informel.	<ul style="list-style-type: none"> <li>• Nombre d'infrastructures créées et fonctionnelles ;</li> <li>• Nombre de campagnes de sensibilisation organisées ;</li> <li>• Le secteur informel organisé et structuré.</li> </ul>	Enquête INS (EDS, ECAM, etc.)	
Résultats (axe stratégique)	1) Susciter l'intérêt des élites extérieures et intérieures sur le bien fondé de la création et de l'ouverture des centres de formation professionnelle privés dans le territoire communal et adaptés	<ul style="list-style-type: none"> <li>• les élites sont sensibilisées sur le bien fondé de la création et de l'ouverture des centres de formation privés ;</li> <li>• Nombre de campagnes de sensibilisation organisées ;</li> </ul>	Enquête INS (EDS, ECAM)	//

	aux réalités locales 2) au moins quatre campagnes de sensibilisation sont organisées pour susciter l'intérêt des jeunes à la formation professionnelle; 3) les acteurs du secteur informel sont organisés et structurés.	• Le secteur informel organisé et structuré.		
Activités			Cadre estimatif	
R 1	R 2	R3	LIBELLES	MONTANTS
1.1. Construction de 02 ateliers et d'une salle spéciale en IH et ESF et leur équipement en machine et matériel	2.1. Organisation de 4 campagnes de sensibilisation à l'attention des jeunes pour susciter leur intérêt à la formation promotionnelle	3.1.En synergie avec le FNE , constituer une banque de données sur les chercheurs d'emploi et autres jeunes susceptible de suivre des formations dans le cadre de l'auto emploi des jeunes	//	120 000 000
1.2. Aménagement des aires de jeu			//	2 500 000
1.3. Réfection des salles de classes existantes			//	8 000 000
1.4. Construction d'une salle de classe			//	18 000 000
<b>Total investissement</b>				<b>72 300 000</b>
<b>Total fonctionnement</b>				<b>13 350 000</b>
<b>Imprévus</b>				<b>8 565 000</b>

Tableau 46: MINES, DEVELOPPEMENT INDUSTRIEL ET TECHNOLOGIQUE

STRATEGIE		INDICATEUR PAR NIVEAUX DE LA STRATEGIE ET SOURCES		SUPPOSITIONS
NIVEAUX	FORMULATIONS	INDICATEURS	SOURCES	
Vision, but, objectif global	Assurer l'industrialisation à travers la transformation et la valorisation des matières premières locales et la promotion des exportations.			-Les populations ont l'accès facile à la bonne information venant des services de l'Etat -Recrutement des agents, -Les populations sont sensibilisées à lois liées à l'exploitation minière
Objectif spécifique	1) Organiser les acteurs du secteur minier ; 2) Valoriser l'exploitation des carrières.	- Nombre d'acteur du secteur minier organisé ; - Nombre de carrière de sable exploitée.	Enquête ménages, rapport d'activités sectorielles. Rapport sur les rendements des carrières artisanales élevé et disponible auprès des structures compétentes	



Résultats (axe stratégique)	<b>Résultats attendus :</b> 1) Les acteurs du secteur minier sont organisés ; 2) les 16 carrières de sable sont exploitées.	- Nombre d'acteur du secteur minier organisé ; - Nombre de carrière de sable exploitée.	Enquête ménages, rapport d'activités sectoriels.	-La Mairie doit s'impliquer
Activités		Cadre Estimatif		
Pour R1	Pour R2	Libellés	Montant	
Sensibilisation, organisation et structuration des acteurs du secteur minier ;	Exploitation de 16 carrières de sable ;	//		
formation des acteurs à l'exploitation optimale des carrières et sensibilisation des exploitants aux lois liées à l'exploitation minière	valorisation du sable de la commune sur le marché : • 1000 F CFA/benne de 3m3 • 2000 F CFA/benne de 5m3 et plus	//	10 000 000	
<b>Total investissement</b>			<b>50 000 000</b>	
<b>Total fonctionnement</b>			<b>15 000 000</b>	
<b>Imprévus</b>			<b>3 250 000</b>	

Tableau 47: TRAVAIL ET SECURITE SOCIALE

STRATEGIE		INDICATEURS PAR NIVEAU DE LA STRATEGIE ET SOURCES		SUPPOSITIONS
NIVEAUX	FORMULATIONS	INDICATEURS	SOURCES	
Vision, but, objectif global		Prémunir les populations des maux, fléaux et risques sociaux et promouvoir la sécurité sociale.		
Objectif spécifique	1) Assurer la sécurité sociale des travailleurs ; 2) Améliorer les conditions de travail de tous les travailleurs.	- Nombre de travailleur affiliés à la CNPS ; - Nombre de travailleur sensibilisés sur leurs droits ;	Enquête ménages, rapport d'activités sectoriels	Les membres des corps de métiers adhérent au processus
Résultats (axes stratégiques)	1) Tous les travailleurs des entreprises communales et de la mairie sont affiliés à la CNPS ; 2) les travailleurs sont sensibilisés sur leurs droits.	- Nombre de travailleur affiliés à la CNPS ; - Nombre de travailleur sensibilisés sur leurs droits ;	Enquête ménages, rapport d'activités sectoriels	//
Activités				Cadre estimatif
R1	R2	Libellés		Montants
Affiliation de tous les travailleurs des entreprises communales à la CNPS	Création d'un syndicat des travailleurs			

	Sensibilisation des travailleurs sur leurs droits		
	Création d'une association des travailleurs communaux.		
	<b>Total investissement</b>		<b>15 000 000</b>
	<b>Total fonctionnement</b>		<b>5 000 000</b>
	<b>Imprévus</b>		<b>1 000 000</b>

Tableau 48: AFFAIRES SOCIALES

STRATEGIE		INDICATEURS PAR NIVEAU DE LA STRATEGIE ET SOURCES		SUPPOSITIONS
NIVEAUX	FORMULATIONS	INDICATEURS	SOURCES	
Vision, but, objectif global	Promouvoir la solidarité nationale et résorber les décalages les plus flagrants entre les femmes et les hommes dans les groupes sociaux afin de préserver la paix sociale			
Objectifs spécifiques	1) Construire et équiper les infrastructures sociales dans la Commune de MVENGUE; 2) Elaborer le fichier des nécessiteux de la commune de MVENGUE.	- Nombre d'infrastructures créés et équipées ; - Répertoire des nécessiteux de la commune disponible	Enquête INS (EDS, ECAM, etc.)	Les nécessiteux ont l'accès facile aux services sociaux
Résultats (axes stratégiques)	1) Les infrastructures sociales sont construites et équipées ; 2) Un fichier des nécessiteux est élaboré dans la commune de MVENGUE	- Nombre d'infrastructures créés et équipées ; - Répertoire des nécessiteux de la commune disponible.	Enquête INS (EDS, ECAM, etc.)	Implication des élites, de l'Etat, des partenaires et de la commune La mairie doit s'impliquer
activités				Cadre estimatif

R1	R2	Libellés	Montants
3.3 .Construction d'un centre social ;	2.1. Elaboration du fichier des nécessiteux de la commune de MVENGUE.	//	25 000 000 21 000 000
3.4 .Recrutement de cadres sociaux	2.2. Mise en place d'un comité communal d'assistance social	//	90 000 000 10 000 000
<b>Total investissement</b>			<b>100 000 000</b>
<b>Total fonctionnement</b>			<b>60 000 000</b>
<b>Imprévus</b>			<b>6 000 000</b>

#### 5.4. Cout estimatif du PCD

Le coût total du Plan Communal de Développement (PCD) de Mvengue déduit des cadres logiques sectoriels s'élèvent à : **9 681 009 500 F CFA** ((neuf milliards six cent quatre vingt et un millions neuf mille cinq cent francs))

**Tableau 49:** Coût estimatif du PCD de la Commune de Mvengue

N°	SECTEUR	COUT ESTIMATIF
1	ENSEIGNEMENTS SECONDAIRES	409 000 000
2	EDUCATION DE BASE	701 083 000
3	SANTE PUBLIQUE	685 000 000
4	TOURISME	245 000 000
5	COMMUNICATION	600 000 000
6	POSTES ET TELECOMMUNICATIONS	310 000 000
7	PETITES ET MOYENNES ENTREPRISES, ECONOMIE SOCIALE ET ARTISANAT	117 100 000
8	DEVELOPPEMENT URBAIN ET DE L'HABITAT	672 000 000
9	ELEVAGE, PECHE ET INDUSTRIES ANIMALES	294 000 000
10	JEUNESSE	78 750 000
11	ENSEIGNEMENT SUPERIEUR	273 000 000
12	DOMAINES, CADASTRE ET AFFAIRES FONCIERES	52 500 000
13	RECHERCHE SCIENTIFIQUE ET INNOVATION	691 249 500
14	PROMOTION DE LA FEMME ET DE LA FAMILLE	197 362 000
15	SPORTS ET EDUCATION PHYSIQUE	200 000 000
16	ENVIRONNEMENT, PROTECTION DE LA NATURE ET DEVELOPPEMENT DURABLE	197 000 000
17	FORET ET FAUNE	250 000 000
18	CULTURE	30 000 000
19	EMPLOI ET FORMATION PROFESSIONNELLE	94 215 000
20	MINES, INDUSTRIE ET DEVELOPPEMENT TECHNOLOGIQUE	68 250 000
21	ADMINISTRATION TERRITORIALE, DECENTRALISATION ET MAINTIEN DE L'ORDRE	630 000 000
22	TRANSPORTS	168 000 000
23	ENERGIE ET EAU	817 500 000
24	COMMERCE	286 000 000
25	AGRICULTURE ET DEVELOPPEMENT RURAL	775 000 000
26	TRAVAUX PUBLICS	630 000 000
27	TRAVAIL ET SECURITE SOCIALE	21 000 000
28	AFFAIRES SOCIALES	166 000 000
<b>COUT ESTIMATIF TOTAL</b>		<b>9 681 009 500</b>

---

## 5.5. Développement de l'économie locale

L'économie locale de la Commune de Mvengue est structurée autour des secteurs que sont : L'agriculture, l'artisanat, le tourisme, l'élevage, la pêche, la transformation des produits agricoles, le commerce, l'exploitation des carrières de sable, gravillons et latérite et enfin l'exploitation de la forêt.

### 5.5.1. Agriculture

Il s'agit d'une agriculture itinérante sur brûlis pratiquée sur de petites superficies. Elle se limite à l'autoconsommation, le surplus étant vendu pour satisfaire les besoins domestiques des paysans. Toutefois, on observe dans la Commune de Mvengue le développement d'une agriculture intensive bien qu'encore embryonnaire structurée autour des cultures de rente telles que : Le cacao, l'hévéa, le palmier à huile mais aussi des cultures vivrières notamment : Le manioc, le maïs, la banane plantain etc.

### 5.5.2. Artisanat

Il est axé sur la vannerie (fabrication de paniers, de lits de raphia et de bambou etc.) et la sculpture sur bois pour la fabrication des instruments de musique (balafons, tamtam, tambours, ustensiles de cuisine, statuettes). De même, on observe de part et d'autre de la Commune l'exploitation artisanale de carrières de sable, de gravier latéritique et de gravillons ;

### 5.5.3. Tourisme

Le tourisme reste très peu développé dans la Commune de Mvengue malgré l'existence de quelques sites dont le potentiel ne demande qu'à être évalué et valorisé : c'est le cas du mont mystérieux de Nkol Bessanda, la Lokoundjé ou Bikoé qui prend sa source à Akom Bikoé, la colline Nkolmesso près de Ka'an avec ses grottes et ses ignames, le site de Mbili akié où la rivière Akié entre sous terre et ressort à quelques kilomètres plus loin au niveau de Nkoambe, les grottes d'Akok Minguem compartimentées comme une maison d'habitation et peuplées d'innombrables chauves souris. Malheureusement, toutes ces potentialités restent inexploitées à cause du très mauvais état des routes et du manque de volonté politique de l'exécutif communal qui gagnerait beaucoup à les valoriser pour en tirer des ressources additionnelles;

### 5.5.4. Elevage

L'élevage est surtout pratiqué en divagation. On rencontre comme espèces : Les porcins, les ovins, les caprins et la volaille ;

### 5.5.5. Chasse

Elle est pratiquée de manière artisanale et ses produits (gibier ou mets) servent à l'autoconsommation des populations et au commerce. Les techniques utilisées sont le piégeage, l'utilisation du fusil, la chasse à cours ;

### 5.5.6. Pêche

Elle est pratiquée de manière artisanale dans les différents cours d'eau (fleuve et rivières) et marécages que regorge la Commune. Plusieurs moyens sont utilisés pour ce faire à savoir : La nasse, la ligne, le barrage, le filet etc.

---

### *5.5.7. Transformation des produits agricoles*

Elle se concentre autour de la transformation du manioc qui est fermenté pour produire les dérivés (bâton de manioc) de même que l'extraction de l'huile de palme ;

### *5.5.8. Commerce*

Au centre de Mvengue on trouve des tenanciers de petites quincailleries, de ventes à emporter, d'échoppes, d'alimentation etc. De même, la Commune dispose de 49 stands communaux. Il existe également un marché périodique qui se tient le Mercredi et le Samedi de chaque semaine. Dans les villages de la Commune, on retrouve de petites échoppes ou un jour de marché périodique là où il en existe. L'activité commerciale y est structurée en grande partie autour de la vente de produits vivriers (manioc, plantain, macabo etc.), de mets de gibiers et du vin de palme ;

### **5.5.9. Exploitation des carrières de sable, de gravillons et latérite**

Le sable est exploité archaïquement dans les fleuves, rivières et marécages de la Commune. La pierre est quant à elle exploitée de manière artisanale dans de petites carrières. On observe aussi dans certains villages de la Commune l'exploitation de carrières de gravier de latérite par les entreprises de travaux publics ;

### *5.5.10. Exploitation de la forêt*

L'exploitation de la forêt occupe aussi une place importante dans l'économie de la municipalité de Mvengue. En effet, un exploitant forestier y est installé bien que ses activités restent encore illégales aux yeux des autorités communales. A côté de cette exploitation qu'on peut qualifier de moderne, il y a également celle dite anarchique qui se caractérise par la coupe sauvage du bois pour satisfaire les besoins divers des populations locales (chauffage, construction etc.) ;

### **5.5.11. Activités Génératrices de revenus**

La Commune de Mvengue est une agglomération essentiellement agricole. Pour subvenir à leurs besoins monétaires divers, les populations de MVENGUE se livrent à plusieurs activités génératrices de revenus. On peut citer par ordre d'importance décroissant : a) l'Agriculture, b) la cueillette du vin de palme c) la chasse, d) le transport par moto, e) le petit commerce, f) l'exploitation de ressources naturelles (coupe anarchique du bois), g) l'artisanat (exploitation de carrières du sable et de la pierre). Chacune de ces activités nécessite une meilleure organisation et un bon suivi pour mieux se développer et valoriser toutes les potentialités et opportunités dont elles regorgent. Deux obstacles majeurs ont été identifiés pour l'atteinte de ces objectifs : la faible organisation de la population et le mauvais état des routes.

L'analyse approfondie de ces potentialités économiques nous montre que leur mise en valeur éventuelle par la conjonction de certains facteurs favorables telles que : La ferme volonté politique de l'exécutif municipal, l'implication de toutes les parties prenantes au processus de développement (élites intérieures et extérieures, populations locales, partenaires au développement etc.), la recherche de partenariats et de financements... est de nature à les transformer en une source de richesse et d'emplois durables pour la Commune.

---

## 5.6. Récapitulatif de la prise en compte de la petite enfance

Les activités de prise en compte de la petite enfance dans la Commune de MVENGUE se résument essentiellement dans l'amélioration du respect des droits suivants :

- ✚ **Droit à la santé** à travers le programme élargi de vaccination et l'administration semestrielle de vermifuges aux écoliers dans les écoles primaires;
- ✚ **Droit à l'éducation** de base à travers les enseignements maternels et primaires. Toutefois, il faut noter que la plupart des établissements d'enseignement maternel de Mvengue manque d'infrastructures adéquates (salles de classe, aires de jeu etc.) et de personnel enseignant en qualité et quantité rendant ainsi la qualité du service d'encadrement de la petite enfance médiocre ;
- ✚ **Droit à l'eau, l'hygiène et l'assainissement** à travers la construction des latrines modernes et les équipements simples de lavage des mains (en étude) dans certaines écoles primaires et maternelles de la Commune ;
- ✚ **Droit à l'enregistrement de naissance** par l'identification d'enfants scolarisés sans actes de naissance dans les écoles primaires et maternelles et l'élaboration d'un fichier en vue de pallier à cette situation ;
- ✚ **Droit à la nutrition** par la prise en charge nutritionnelle des petits enfants au sein de leur famille.

## 5.7. Esquisse du Plan d'Utilisation et de Gestion Durable des Terres (PUGDT) de l'espace communal

Le tableau suivant présente la matrice diagnostic des ressources naturelles de Mvengue assorti d'une esquisse de PUGDT de l'espace communal.

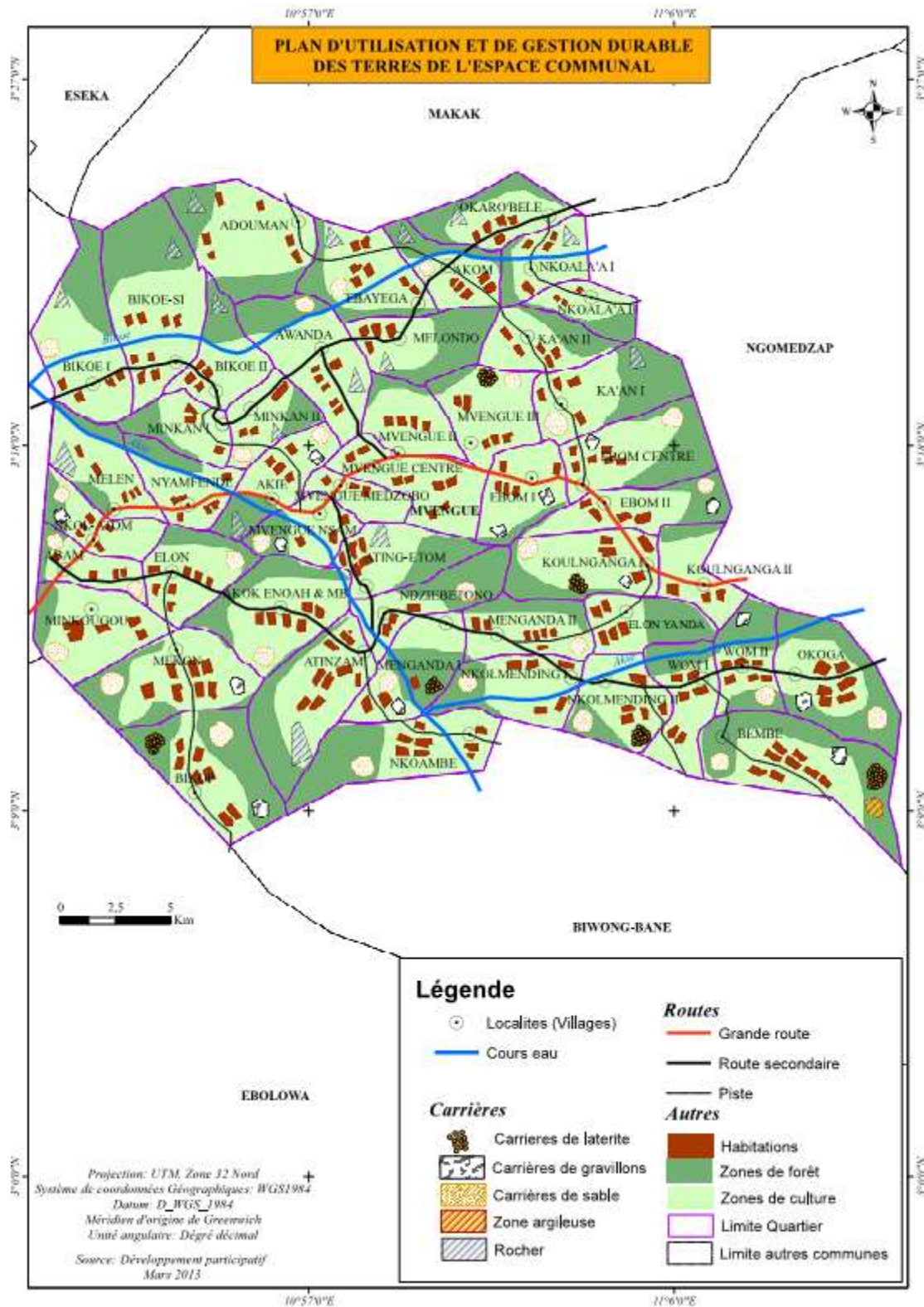
**Tableau 50:** Matrice diagnostic des ressources naturelles assorti d'une esquisse de PUGDT de l'espace communal

Ressources naturelles	Statut d'emploi/Localisation	Potentiel	Utilisateurs/utilisations	Contrôleurs	Mode de gestion (Accès)	Tendances	Problèmes/Contraintes	Actions à entreprendre
<b>Massif forestier</b>	<ul style="list-style-type: none"> <li>Exploitation domestique ;</li> <li>Coupe légale et illégale de bois.</li> </ul>	<ul style="list-style-type: none"> <li>Superficie : Non Déterminée ;</li> <li>Présence de biodiversité floristique et faunique ;</li> <li>Présence de terres agricoles fertiles propices à une agriculture intensive.</li> </ul>	<ul style="list-style-type: none"> <li>Communautés villageoises pour coupe du bois de chauffage et de construction, de plantes médicinales, pratique de l'agriculture (polyculture) ;</li> <li>Braconniers pour abattage de gibiers et coupe illégale de bois ;</li> <li>Exploitants forestiers pour coupe autorisée de bois.</li> </ul>	Commune, Poste forestier et de chasse de Mvengue.	Libre pour les populations autochtones et contrôlé pour les exploitants forestiers et les braconniers	<ul style="list-style-type: none"> <li>Abondance du rocher dans le massif forestier ;</li> <li>Dégradation (Coupe fréquente et anarchique) ;</li> <li>Pratique agricole par endroit ;</li> <li>Présence d'habitations par endroit.</li> </ul>	<ul style="list-style-type: none"> <li>Abattage sauvage et exploitation illégale de bois ;</li> <li>Feux de brousse ;</li> <li>Statut non défini ;</li> <li>Création des champs ;</li> <li>Insuffisance du personnel et moyens pour la surveillance ;</li> <li>Destruction du couvert arboré.</li> </ul>	<ul style="list-style-type: none"> <li>Limiter et réglementer la coupe du bois ;</li> <li>Engager le processus de mise en place de la forêt communale ;</li> <li>Entreprendre des actions de reboisement des espaces dégradés ;</li> <li>Sensibiliser les populations à la gestion rationnelle des ressources forestières.</li> </ul>
<b>Carrières de sable, gravillons et latérite</b>	<ul style="list-style-type: none"> <li>Exploitation domestique (Carrières artisanales) ;</li> <li>Commercialisation ;</li> <li>Travaux routiers.</li> </ul>	<ul style="list-style-type: none"> <li>Superficie : Non Déterminée ;</li> <li>Grande qualité du rocher, de la latérite et du sable propice aux travaux publics.</li> </ul>	Communautés villageoises pour construction d'habitations et commercialisation et entreprises pour travaux routiers	PM	Libre pour les populations locales et contrôlé pour les entreprises de travaux publics	Présence systématique du rocher dans le massif forestier, les abords de la route et les zones d'habitation, présence du sable dans les zones marécageuses	Manque de matériels adéquats pour les concasseurs et les creuseurs de sable	Equiper les concasseurs de pierre et les creuseurs traditionnels de sable en matériels adéquats
<b>Cours d'eau (Fleuve, rivières et ruisseaux)</b>	<ul style="list-style-type: none"> <li>Pêche artisanale ;</li> <li>Extraction de sable fin.</li> </ul>	<ul style="list-style-type: none"> <li>Superficie : Non Déterminée ;</li> <li>Abondance des ressources halieutiques (Poissons, Crevettes Crabes etc.) ;</li> <li>Production d'énergie électrique (Hydroélectricité).</li> </ul>	Populations locales pour pêche artisanale et extraction de sable fin.	PM	Libre pour les populations locales	Présence du rocher par endroit	<ul style="list-style-type: none"> <li>Manque de matériels adéquats pour les pêcheurs et creuseurs de sable artisanaux ;</li> <li>Pollution des eaux par le Gamofel.</li> </ul>	<ul style="list-style-type: none"> <li>-Equiper en matériels adéquats les pêcheurs et creuseurs de sable ;</li> <li>-Sensibiliser les populations locales sur les techniques de pêche non polluantes.</li> </ul>
<b>Galeries de raphiales</b>	<ul style="list-style-type: none"> <li>Exploitation domestique ;</li> <li>Saignée de vin.</li> </ul>	<ul style="list-style-type: none"> <li>Superficie : Non Déterminée ;</li> <li>Fabrication d'objets domestiques et artisanaux divers.</li> </ul>	Communautés villageoises pour saignée de vin, fabrication de nattes, lits, bancs, chaises, séchoirs traditionnels, objets d'art, construction de maisons etc.	PM	Libre pour les populations locales	Présence de galeries raphiales surtout dans les zones marécageuses	<ul style="list-style-type: none"> <li>Mauvais état des voies d'accès ;</li> <li>Inondations des zones marécageuses.</li> </ul>	Aménager les voies d'accès
<b>Palmiers sauvages</b>	<ul style="list-style-type: none"> <li>Exploitation domestique ;</li> <li>Saignée de vin de palme.</li> </ul>	<ul style="list-style-type: none"> <li>Superficie : Non Déterminée ;</li> <li>Création de palmeraies.</li> </ul>	Communautés locales pour saignée de vin de palme, extraction d'huile, consommation domestique de	PM	Libre pour les populations locales	Envahissement des terres agricoles	<ul style="list-style-type: none"> <li>Infertilité du sol ;</li> <li>Difficultés d'accès aux palmiers sauvages.</li> </ul>	<ul style="list-style-type: none"> <li>-Réguler l'expansion des palmiers sauvages par leur coupe ;</li> <li>-Introduire la culture</li> </ul>



			noix de palme, construction de d'habitations.					d'espèces améliorées.
<b>Galleries de Bambou de chine</b>	<ul style="list-style-type: none"> <li>Exploitation domestique</li> </ul>	<ul style="list-style-type: none"> <li>Superficie : Non Déterminée ;</li> <li>Fabrication des objets domestiques et artisanaux.</li> </ul>	Populations locales pour fabrication d'enclos, séchoirs traditionnels, échelles, hangars, objets artisanaux, construction de maisons	PM	Libre pour les populations locales	Envahissement des terres agricoles	Infertilité des sols	<ul style="list-style-type: none"> <li>Mettre en valeur le Bambou de chine afin de limiter son expansion ;</li> <li>Utiliser rationnellement les produits chimiques pour stopper sa progression.</li> </ul>
<b>Marécages</b>	Tout l'espace communal	<ul style="list-style-type: none"> <li>Agriculture de contre saison</li> <li>Pisciculture</li> </ul>	Populations locales pour agriculture de contre saison	PM	Libre pour les populations locales	Envasement	Enclavement des sites marécageux	<ul style="list-style-type: none"> <li>Vulgarisation du potentiel des marécages s'agissant de l'agriculture et la pisciculture</li> <li>Désenclavement des zones marécageuses</li> </ul>
<b>Parcelles agricoles</b>	Tout le territoire de la Commune	Plusieurs variétés de cultures de rente et vivrières	Populations locales	Pas de contrôle	Mixte : traditionnel et semi-moderne	Baisse des rendements agricoles	<ul style="list-style-type: none"> <li>Faible productivité agricole ;</li> <li>Accès difficile aux intrants agricoles, aux semences améliorées et aux circuits de commercialisation ;</li> <li>Faible organisation des producteurs</li> <li>Enclavement des zones de production.</li> </ul>	<ul style="list-style-type: none"> <li>Mise en place des coopératives agricoles ;</li> <li>Renforcement de l'encadrement agricole ;</li> <li>Aménagement des pistes rurales.</li> </ul>

**Carte 2 :** Esquisse du Plan d'Utilisation et de Gestion Durable des Terres de l'espace communal



## 6. PROGRAMMATION

### 6.1. Cadre de dépenses à Moyen Terme(CDMT) des projets prioritaires

Le tableau suivant présente le Cadre de Dépenses à Moyen Terme du PCD de la Commune de Mvengue

**Tableau 51** : Cadre de dépenses à moyen terme (CDMT) de la Commune de Mvengue

Secteur	Actions/projets retenus	Localisation	Quantité	Année de réalisation			Coûts (F CFA)	Partenaires/ sources de financement
				2014	2015	2016		
Agriculture et développement rural	Etude de faisabilité en vue de l'organisation d'une formation pour les Coopératives agricoles/unions de GIC de la Commune de Mvengue sur la dynamique de groupe	Toutes les coopératives de la Commune	01	X			4 750 000	-Commune ; -PNDP ; -DD/DA MINADER ; -CEAC ; -Autres
	Etude de faisabilité en vue de l'achat et de la fourniture de plants de palmier à huile aux Organisations de Producteurs (OP) de la Commune de Mvengue	Toutes les Coopératives de la Commune	01	X			6 631 000	-Commune ; -PNDP ; -DD/DA MINADER ; -CEAC ; -IRAD ; -Autres
	Etude de faisabilité en vue du renforcement des capacités des Organisations de Producteurs (OP) de la Commune de Mvengue en techniques culturelles modernes	Toutes les Coopératives de la Commune	01	X			5 975 000	-Commune ; -PNDP ; -DD/DA MINADER ; -CEAC ; -Autres
	Etude de faisabilité en vue de l'achat et de la fourniture de plants de cacaoyer aux Organisations de Producteurs (OP) de la Commune de Mvengue	Toutes les Coopératives de la Commune	01	X			7 875 000	Commune ; -PNDP ; -DD/DA MINADER ; -CEAC ; -SODECAO ; -Autres

	Etude de faisabilité en vue de l'achat et de la fourniture de rejets de banane plantain aux Organisations de Producteurs (OP) de la Commune de Mvengue	Toutes les Coopératives de la Commune	01	X			5 450 000	-Commune ; -PNDP ; -DD/DA MINADER ; -CEAC ; -IRAD ; -Autres
	Etude de faisabilité en vue de l'achat et de la fourniture de semences de maïs amélioré aux OP de la Commune de Mvengue	Toutes les Coopératives de la Commune	01	X			7 275 000	Commune ; -PNDP ; -DD/DA MINADER ; -CEAC ; -IRAD ; -Autres
	Etude de faisabilité en vue de la construction de la maison du planteur de Mvengue	Espace Urbain	01	X			6 150 000	-Commune ; -PNDP ; -DD/DA MINADER ; -CEAC ; -Autres
	Etude de faisabilité en vue de l'achat et de la distribution des intrants agricoles aux OP de la Commune de Mvengue	Toutes les Coopératives de la Commune	01	X			5 860 000	-Commune ; -PNDP ; -DD/DA MINADER ; -CEAC ; -Autres
Education de base	Construction de 02 blocs de 02 salles de classe dans certaines écoles maternelles de la Commune	Okoga, Menganda II	02 blocs de 02 salles de classe			X	36 000 000	-Commune ; -PNDP ; -MINEDUB ; -Autres
	Construction d'un bloc de deux salles de classe dans une école maternelle	Nkoambe	01 bloc de 02 salles de classe		X		18 000 000	-Commune ; -PNDP ; -MINEDUB ; -Autres
	Construction de 03 forages à motricité humaine dans certaines écoles publiques de la Commune	Ka'an I, Bikoe II, Nkoala'a II	03		X		24 000 000	-Commune ; -PNDP ; -MINEE ; -Autres
	Etude de faisabilité en vue de la construction de 12 blocs de 24 latrines modernes dans 12 écoles publiques de la Commune	Ebayega, Akom, Okarobelé, Akok Ndziébetono, Okoga, Bikoe I, Melen, Ebom centre, Akié, Koulnganga I, Awanda	01			X	1 500 000	-Commune ; -PNDP ; -MINEDUB ; -Autres

	Etude de faisabilité en vue de l'installation des équipements simples de lavage de main dans les 29 écoles primaires publiques de la Commune de MVENGUE	Les 29 écoles primaires publiques de la Commune de MVENGUE	01			X	2 000 000	-Commune ; -PNDP ; -MINEDUB ; -Autres
	Etude de faisabilité en vue de l'administration semestrielle des vermifuges aux écoliers des écoles de la Commune de Mvengue	Les 29 écoles primaires publiques de la Commune de MVENGUE	01		X		2 000 000	-Commune ; -PNDP ; -MINEDUB ; -MINSANTE ; -Autres
	Etude de faisabilité en vue de l'élaboration d'un répertoire des enfants sans acte de naissance dans les écoles de la Commune	Les 29 écoles primaires publiques de la Commune de MVENGUE	01			X	1 500 000	-Commune ; -PNDP ; -MINEDUB ; -Autres
	Etude de faisabilité en vue de la création et de la construction de 10 écoles maternelles publiques dans la Commune	Bembe, Menganda I, Atinzam, Nkoambe, Ating-Etom, Bikoe II, Ka'an I, Okarobelé, Nkoala'a I, Nkoala'a II	01			X	10 000 000	-Commune ; -PNDP ; -MINEDUB ; -Autres
	Construction de 05 blocs de 02 salles de classe dans certaines écoles maternelles de la Commune	Nkolatom, Nyamfende, Akié, Mvengue Nsam, Kounganga I	01		X		90 000 000	-Commune ; -PNDP ; -MINEDUB ; -Autres
Eau	Etude de faisabilité en vue de la construction de 02 AEP et de la mise en place de comités de gestion dans certains villages	Ating –Etom, Espace urbain	01	X			7 500 000	-Commune ; -PNDP ; -MINEE ; -Autres
	Construction de 25 Forages à motricité humaine dans certains villages de la Commune	Bikop, Nkolatom, Nyamfende, Akié, Ka'an II, Mvengue III, Ebom II, Bikoe-Si, Bikoe II, Wom II, Bembe, Nkolmending I, Nkolmending II, Atinzam, Minkougou, Minkan II, Minkan I, Awanda, Ebayega, Adouman, Ka'an I, Ka'an II, Okaro'belé, Nkoala'a II, Nkoala'a I.	25			X	200 000 000	-Commune ; -PNDP ; -MINEE ; -Autres
Energie	Etude de faisabilité en vue de l'installation d'un système d'éclairage par panneaux solaires à l'hôtel de ville de Mvengue	Hôtel de ville de Mvengue	01	X			2 500 000	-Commune ; -PNDP ; -MINEE ; -Autres

	Etude de faisabilité en vue de l'extension sur 54,5 km du réseau électrique dans 14 villages de la Commune	Bikop, Minkougou, Abam, Nkolatom, Nyamfende, akié, MVENGUE Nsam, EbomCentre, Ebom II, Koulinganga II, Nkolmending II, Nkoambe, Akok, Ndziébetono	01	X		X	14 000 000	Commune ; -PNDP ; -MINEE ; -AER ; -Autres
Elevage, pêche et industries animales	Etude de faisabilité en vue de la mise en place des programmes d'encadrement des Pisciculteurs et éleveurs de la Commune de Mvengue	Toutes les OP de la Commune	01		X		2 000 000	-Commune ; -DD/DA MINEPIA -Autres
	Etude de faisabilité en vue de l'achat et de la distribution d'intrants et le matériel d'élevage et de pêche aux OP de la Commune	Toutes les OP de la Commune	01		X		2 000 000	-Commune ; -DD/DA MINEPIA -Autres
Promotion de la femme et de la famille	Etude de faisabilité en vue de la formation de 100 femmes et jeunes filles de la Commune en montage de microprojets	Les quatre groupements de la Commune	01		X		1 000 000	-Commune ; -DD MINPROFF -Autres
	Etude de faisabilité en vue de l'organisation de 08 séminaires éducatifs sur les droits de la femme et des enfants	Les quatre groupements de la Commune	01		X		1 000 000	-Commune ; -DD MINPROFF -Autres
	Etude de faisabilité en vue de la construction d'une maison de la promotion de la femme et de la famille	Espace urbain	01		X		2 000 000	-Commune ; -DD MINPROFF -Autres
Affaires sociales	Etude de faisabilité en vue de l'élaboration d'un plan pour la prise en compte des couches vulnérables dans les actions de développement de la Commune	Espace communal	01		X		2 000 000	-Commune ; -MINAS ; -DD/MINAS ; -Autres.
Tourisme	Etude de faisabilité en vue de la construction d'une auberge municipale de 25 chambres dotée d'un restaurant	Espace urbain	01	X			6 500 000	-Commune ; -PNDP ; -DD MINTOUL ; -Autres

	Etude de faisabilité en vue de l'élaboration d'un plan de valorisation des potentialités touristiques de la Commune	Espace communal	01		X		2 500 000	-Commune ; -PNDP ; -DD MINTOUL ; -Autres
Transport	Etude de faisabilité en vue de la construction d'une gare routière dotée d'un complexe commercial	Espace urbain	01	X			5 575 000	-Commune ; -PNDP ; -DD MINDUH ; -Autres
Travaux publics	Etude de faisabilité en vue du bitumage économique de la voirie municipale	Espace urbain	01	X			8 500 000	-Commune ; -PNDP ; -DD MINTP ; -Autres
	Etude de faisabilité en vue du reprofilage de certaines routes et pistes communales	Bembe, Menganda I, Atinzam, Ating-Etom, Bikoe II, Ka'an I, Okaro'belé, Nkoala'a I, Nkoala'a II, Akok, Elon, Ndziébetono	01	X			6 750 000	-Commune ; -PNDP ; -DD MINTP ; -Autres
	Etude de faisabilité en vue de la réhabilitation de certains ponts et ponceaux de la Commune	Espace urbain, Nkolmending, Ating-Etom	01	X			5 275 000	-Commune ; -PNDP ; -DD MINTP ; -Autres
Forêt et faune	Etude de faisabilité en vue de la création d'une forêt communale	Espace communal	01	X			7 450 000	-Commune ; -MINFOF ; -DA/MINFOF ; -Autres
	Etude de faisabilité en vue de la création des forêts communautaires dans certains villages de la Commune	Wom I, Nkolmending I	01		X		4 000 000	-Commune ; -MINFOF ; -DA/MINFOF ; -Autres
	Etude de faisabilité en vue de l'élaboration de 02 plans simples de gestion des forêts communautaires	Wom I, Nkolmending I	01		X		3 000 000	-Commune ; -MINFOF ; -DA/MINFOF ; -Autres
Environnement, protection de la nature et développement durable	Etude de faisabilité en vue de l'élaboration d'un plan d'aménagement des bas fonds	Espace communal	01			X	3 000 000	-Commune ; -MINEPND ; -DA/MINEPND ; -Autres
	Etude de faisabilité en vue de l'organisation d'une campagne de sensibilisation des villageois pour la construction des latrines améliorées	Espace communal	01		X		3 000 000	-Commune ; -MINEPND ; -DA/MINEPND ; -Autres

Développement urbain et habitat	Etude de faisabilité en vue de l'élaboration d'un plan d'urbanisation et d'un plan d'occupation des sols de la Commune	Espace urbain	01	X			6 250 000	-Commune ; -MINDUH ; -DD/MINDUH ; -Autres
	Etude de faisabilité en vue de la construction d'une fourrière municipale	Espace urbain	01	X			5 650 000	-Commune ; -MINDUH ; -DD/MINDUH ; -Autres
Commerce	Etude de faisabilité en vue de la construction de 08 hangars de marché périodique dans certains villages de la Commune	Abam, Bikoe I, Awanda, Akom, Melen, Koulinganga I, Atinzam, Wom II	01			X	4 000 000	-Commune ; -PNDP ; -DD MINCOMMERCE ; -Autres
	Etude de faisabilité en vue de la construction de 01 hangar de marché périodique dans certains villages de la Commune	Wom II	01	X			4 850 000	-Commune ; -PNDP ; -DD MINCOMMERCE ; -Autres
Communication	Etude de faisabilité en vue de la dotation de la radio communautaire de Mvengue en équipements et personnel qualifié	Espace urbain	01	X			6 750 000	-Commune ; -MINPOSTEL ; DD/COMMUNICATION ; -Autres
Santé publique	Etude de faisabilité en vue de doter les CSI de la Commune en matériel médical	CSI d'Atinzam CSI de Wom CSI de Koulinganga I	01		X		4 000 000	-Commune ; -MINSANTE ; -DDMINSANTE ; -Autres
Domaine, cadastre et affaires foncières	Etude de faisabilité en vue de l'organisation des campagnes d'information et d'établissement des titres fonciers au bénéfice des communautés villageoises	Tous les villages de la Commune	01			X	9 000 000	-Commune ; -MINDCAF ; -DDMINDCAF. -Autres
Mines, industrie et développement technologique	Etude de faisabilité en vue de l'incorporation du rocher de Melen dans le domaine communal	Melen	01	X			6 500 000	-Commune ; -MINIDMDT ; -MINDCAF ; -Autres.
Institution communale	Etude de faisabilité en vue de l'actualisation du fichier des contribuables de la Commune	Espace urbain	01	X			5 700 000	-Commune ; -MINFI. -Autres
Economie locale	Etude de faisabilité en vue de l'organisation de la profession de moto taximen dans la Commune	Espace communal		X			4 750 000	-Commune ; -Autorités administratives. -Autres.
COUT TOTAL DU CDMT							599 966 730	



---

## 6.2. Cadre sommaire de gestion environnementale du CDMT

En dehors de l'amélioration de la condition de vie des populations, les projets (sociaux et économiques) contenus dans le CDMT sont de nature à provoquer des impacts socio-environnementaux négatifs. Il est donc nécessaire d'analyser et de prendre en compte ces effets non souhaitables afin de mieux les maîtriser/atténuer et d'optimiser les impacts positifs.

### 6.2.1 Principaux impacts socio-environnementaux potentiels et mesures d'optimisation ou d'atténuation envisageables

Le tableau ci-dessous recense les principaux impacts sociaux et environnementaux des projets retenus dans le CDMT ainsi que les mesures d'optimisation des effets positifs et d'atténuation des effets négatifs.

**Tableau 52 : Impacts socio-environnementaux potentiels et mesures d'optimisation et d'atténuation des projets à réaliser dans le CDMT**

Type de microprojet	Impacts positifs	Mesures d'optimisation	Impacts négatifs	Mesures d'atténuation
<b><u>Microprojets hydrauliques :</u></b>	<ul style="list-style-type: none"> <li>- Réduction du taux des maladies liés à l'eau dans les villages</li> <li>- Renforcement de la dynamique des populations à travers la mobilisation des fonds</li> <li>- Amélioration de la gouvernance locale à travers l'institution des comités de gestion</li> </ul> <p>Amélioration des revenus (main d'œuvre locale) à travers augmentation des offres d'emploi pour la construction et la réhabilitation des AEP</p>	<ul style="list-style-type: none"> <li>- Sensibiliser les communautés sur les mesures d'hygiène et d'assainissement</li> <li>- Mettre en place des comités de gestion suivant un processus participatif, prenant en compte les minorités et l'aspect genre</li> <li>- Recruter le personnel sur une base concurrente et transparente</li> <li>- Privilégier le recrutement des locaux dans la main d'œuvre à mobiliser, ainsi que la technique HIMO.</li> </ul>	<ul style="list-style-type: none"> <li>- Impacts liés aux choix de site</li> <li>- Risques liés à l'acquisition des terres pour l'implantation du microprojet</li> <li>- Risque de déplacement involontaire</li> <li>- Pollution du point d'eau par les produits de traitement, phytosanitaires, par les latrines, les animaux</li> <li>- Risque de perte des espèces ligneuses</li> </ul>	<ul style="list-style-type: none"> <li>- Eviter d'implanter les ouvrages dans les zones sensibles (marécages, lieux sacrés, parcs et aires protégées, etc.)</li> <li>- Négocier auprès des propriétaires des sites et leur expliquer le bien fondé du projet dans la communauté</li> <li>- Activer le plan de recasement</li> <li>- Compenser les personnes affectées touchées conformément aux dispositions du PDIR</li> <li>- Formation du comité de gestion au dosage à l'eau de javel dans les puits ;</li> <li>- Interdire les champs et les latrines dans les alentours des points d'eau</li> <li>- Construction des barrières de protection et des rigoles d'évacuation des eaux</li> <li>- Reboiser les sites si nécessaires</li> </ul> <p>Réaliser des Etudes d'Impacts Socio-économiques (EISE) pour chaque ouvrage à construire.</p>
<b><u>Microprojets routiers :</u></b>	<ul style="list-style-type: none"> <li>- Désenclavement des localités</li> <li>- Facilitation des mouvements des personnes et des biens</li> <li>• Développement économique ;</li> <li>• Réduction du coût des transports.</li> </ul>	<p>Mise en place et dotation en matériels des comités locaux d'entretien des routes</p>	<ul style="list-style-type: none"> <li>- Pollution par les poussières dues au transport des matériaux et circulation des engins</li> <li>• Perte des espèces ligneuses et non ligneuses liées au dégagement du site ;</li> <li>• Risque de braconnage ;</li> <li>• Risque de pollution de la nappe phréatique par les huiles de vidange.</li> </ul>	<ul style="list-style-type: none"> <li>- Arroser les endroits des travaux avec de l'eau provenant des cours d'eau permanent</li> <li>- Prévoir un plan de reboisement aux abords des routes</li> </ul>

<p><b><u>Microprojets agricoles :</u></b></p>	<ul style="list-style-type: none"> <li>- Création des emplois</li> <li>- Amélioration des revenus dans la zone du projet</li> <li>- Réduction du taux d'exode rural</li> <li>- Promotion de l'auto-emploi</li> <li>- Améliorer l'alimentation et partant la santé des populations</li> </ul>	<ul style="list-style-type: none"> <li>- Privilégier le recrutement des locaux dans la main d'œuvre à mobiliser, utiliser la technique HIMO</li> <li>- Mettre sur pied un système de commercialisation (SIM, marché périodique)</li> <li>- Organiser les producteurs en coopératives structurées et viables</li> </ul>	<ul style="list-style-type: none"> <li>• Occupation de grands espaces ;</li> <li>- Destruction du couvert forestier pour le dégagement des parcelles</li> <li>• Pollution des eaux par des produits phytosanitaires.</li> </ul>	<p>Privilégier les techniques agricoles respectueuses de l'environnement : agroforesterie</p>
<p><b><u>Microprojets de construction d'infrastructures</u></b></p>	<ul style="list-style-type: none"> <li>• Augmentation de la capacité d'accueil des établissements ;</li> <li>• Amélioration des conditions d'éducation de la petite enfance ;</li> <li>• Augmentation du taux de scolarisation de la petite enfance.</li> </ul>	<ul style="list-style-type: none"> <li>- Privilégier le recrutement des locaux dans la main d'œuvre à mobiliser, utiliser la technique HIMO</li> <li>- Sensibiliser les populations sur les techniques de mobilisation des fonds pour le financement des projets communautaires</li> <li>- Sensibiliser les populations sur la maîtrise d'ouvrages</li> <li>- Mettre en place les comités de vigilance.</li> </ul>	<ul style="list-style-type: none"> <li>• Réduction de l'espace communautaire ;</li> <li>• Conflit foncier ;</li> <li>• Destruction du couvert végétal ;</li> <li>• Risque de pollution environnementale (déchets des chantiers).</li> </ul>	<ul style="list-style-type: none"> <li>• Construire l'école à un lieu éloigné des habitations ;</li> <li>• Organiser les réunions de concertation avec les populations riveraines ;</li> <li>• Construire les infrastructures en tenant compte des normes environnementales.</li> </ul>
<p><b><u>Microprojets d'électrification :</u></b></p>	<ul style="list-style-type: none"> <li>- Amélioration du cadre et des conditions de vie (Santé, éducation ...)</li> <li>- Développement des activités économique</li> <li>- Création des emplois</li> <li>Réduction de l'exode rural.</li> </ul>	<ul style="list-style-type: none"> <li>- Sensibiliser les populations sur l'importance de la pérennisation des infrastructures ;</li> <li>- Privilégier le recrutement des locaux dans la main d'œuvre à mobiliser.</li> </ul>	<ul style="list-style-type: none"> <li>- Risques sur la sécurité des personnes</li> <li>- Risque de destruction des exploitations agricoles et habitats</li> <li>- Destruction de la biodiversité (dégagement du site)</li> <li>Risques d'incendies.</li> </ul>	<ul style="list-style-type: none"> <li>- Respecter les normes techniques de construction ou installation des infrastructures</li> <li>- Compenser les personnes affectées/ touchées</li> <li>- Sensibiliser et impliquer les populations lors du remplissage du formulaire d'examen environnemental.</li> </ul>

## 6.2.2. Plan sommaire de gestion de l'environnement

Le plan sommaire de gestion de l'environnement dans le cadre de l'exécution du PCD est présenté dans le tableau ci-après.

**Tableau 53** : Plan sommaire de gestion de l'environnement

Mesures environnementales	Tâches	Acteurs de mise en œuvre	Périodes			Acteurs de suivi	Observations
			2014	2015	2016		
Réaliser les études d'impacts environnementaux avant l'exécution de tout micro projet communal	<ul style="list-style-type: none"> <li>- Préparer les TDR ;</li> <li>- faire approuver les TDR ;</li> <li>- recruter les consultants ;</li> <li>- réaliser les études proprement dites</li> </ul>	<ul style="list-style-type: none"> <li>- Mairie (Maître d'ouvrage)</li> <li>- Consultant (Maître d'œuvre)</li> </ul>	X	X	X	<ul style="list-style-type: none"> <li>- DDMINEPN D</li> <li>- PNDP</li> <li>- ACD</li> <li>- Conseil municipal</li> </ul>	Ces études doivent être conformes à l' <b>ARRETE N° 0070/MINEPND du 22 Avril 2005</b> fixant les modalités d'exécution des projets dont la réalisation nécessite une EIE
Utilisation systématique du formulaire d'examen socio environnemental lors du montage de tous les microprojets au niveau de la commune	<ul style="list-style-type: none"> <li>- Remplissage du formulaire par les bénéficiaires ;</li> <li>- Identification des impacts socio-environnementaux possible ;</li> <li>- Mesures d'atténuation/ optimisation à envisager</li> </ul>	<ul style="list-style-type: none"> <li>- Bénéficiaires des projets ;</li> <li>- Sectoriels ;</li> <li>- Consultants</li> </ul>	X	X	X	<ul style="list-style-type: none"> <li>- DDMINEPN D</li> <li>- PNDP</li> <li>- ACD</li> <li>- Conseil municipal</li> </ul>	Chaque formulaire est annexé au dossier projet
Formation de l'ACD et le Comité de suivi du PCD aux questions environnementales et au cadre de gestion environnementale et sociale du PNDP	<ul style="list-style-type: none"> <li>- Préparer les TDR</li> <li>- Inviter les participants ;</li> <li>- Tenir l'atelier</li> </ul>	PNDP	X			<ul style="list-style-type: none"> <li>- PNDP</li> <li>- Commune (Maire, SG)</li> </ul>	
Inscription dans le budget communal des provisions pour les compensations des personnes déplacées lors de l'exécution d'un microprojet communal	Inventaire des personnes déplacées et des biens endommagés au cours de l'exécution des microprojets	Mairie/Conseil municipal	X	X	X	<ul style="list-style-type: none"> <li>-Mairie</li> <li>-DDMINDCAF</li> </ul>	Les frais y afférents sont pris en charge par la Commune pour les projets PNDP et par l'état pour les projets BIP
Suivi du plan de gestion environnementale et sociale des microprojets retenus	<ul style="list-style-type: none"> <li>- extraction des mesures environnementales des projets ;</li> <li>- élaboration d'un plan de suivi des mesures</li> </ul>	<ul style="list-style-type: none"> <li>- ACD</li> <li>- Comité de suivi du PCD</li> </ul>	X	X	X	<ul style="list-style-type: none"> <li>- DDMINEPN D</li> <li>- PNDP</li> <li>- ACD</li> <li>- Conseil municipal</li> </ul>	Elaborer un mécanisme de suivi du plan de gestion environnementale
Intégration systématique des rampes d'accès pour handicapés dans les projets de construction (points d'eau potable, latrines etc.)		<ul style="list-style-type: none"> <li>- Consultants,</li> <li>- Conseil municipal,</li> <li>- Chef SAS</li> </ul>	X	X	X	<ul style="list-style-type: none"> <li>- DDMINEPN D</li> <li>- PNDP</li> <li>- ACD</li> <li>- MINAS</li> </ul>	Les coûts y afférents doivent être intégrés dans les coûts de la conception du microprojet
Activation et formation des comités locaux de gestion des infrastructures aux questions environnementales et au cadre de gestion environnementale et sociale du PNDP	Former les comités de gestion sur la maintenance des ouvrages	<ul style="list-style-type: none"> <li>- Commune</li> <li>- ACD</li> <li>- Prestataire</li> <li>- Comité de suivi du PCD</li> </ul>	X	X	X	<ul style="list-style-type: none"> <li>- DDMINEPN D</li> <li>- PNDP</li> <li>- Conseil municipal</li> </ul>	

### 6.3. Plan d'Investissement Annuel (PIA)

#### 6.3.1. Ressources mobilisables et échéances

Les ressources mobilisables par la commune de Mvengue pour l'année 2014 sont évaluées dans le tableau ci-après.

**Tableau 54:** Ressources mobilisables par la commune de Mvengue en 2014

Source	Montant FCFA	Utilisation	
<b>PNDP</b>	49 666 730	<b>Investissement :</b>	<b>49 666 730</b>
<b>RECETTES PROPRES</b>	25 000 000	<b>Investissement :</b>	<b>15 000 000</b>
		Fonctionnement :	10 000 000
<b>CAC : FEICOM</b>	52 500 000	<b>Investissement :</b>	<b>31 500 000</b>
		Fonctionnement :	21 000 000
<b>REDEVANCES FORESTIERES</b>	20 000 000	<b>Investissement :</b>	<b>12 000 000</b>
		Fonctionnement :	8 000 000
<b>TRANSFERTS RECUS DES AUTRES ORGANISATIONS NATIONALES</b>	58 000 000	<b>Investissement :</b>	<b>34 800 000</b>
		Fonctionnement :	23 200 000
<b>TOTAL</b>	<b>205 166 730</b>		
		<b>Total investissement :</b>	<b>142 966 730</b>
		Total fonctionnement :	62 200 000

### 6.3.2. Programmation annuelle des projets prioritaires (première année : 2014)

Le tableau ci-dessous présente la programmation annuelle des projets prioritaires de la Commune de Mvengue

**Tableau 55:** Plan d'investissement annuel (2014)

Secteur	Projet	Localisation	Période (Trimestre)				Coût unitaire	Quantité	Coût total	source de financement
			T1	T2	T3	T4				
Agriculture et développement rural	Etude de faisabilité en vue de l'organisation d'une formation pour les Coopératives agricoles/unions de GIC de la Commune de Mvengue sur la dynamique de groupe	Toutes les coopératives de la Commune	X				4 750 000	01	4 750 000	-Commune ; -PNDP.
	Etude de faisabilité en vue de l'achat et de la fourniture de plants de palmier à huile aux Organisations de Producteurs (OP) de la Commune de Mvengue	Toutes les Coopératives de la Commune	X				6 631 000	01	6 631 000	-Commune ; -PNDP.
	Etude de faisabilité en vue du renforcement des capacités des Organisations de Producteurs (OP) de la Commune de Mvengue en techniques culturelles modernes	Toutes les Coopératives de la Commune	X				5 975 000	01	5 975 000	-Commune ; -PNDP.
	Etude de faisabilité en vue de l'achat et de la fourniture de plants de cacaoyer aux Organisations de Producteurs (OP) de la Commune de Mvengue	Toutes les Coopératives de la Commune	X				7 875 000	01	7 875 000	-Commune ; -PNDP.
	Etude de faisabilité en vue de l'achat et de la fourniture de rejets de banane plantain aux Organisations de Producteurs (OP) de la Commune de Mvengue	Toutes les Coopératives de la Commune	X				5 450 000	01	5 450 000	-Commune ; -PNDP.
	Etude de faisabilité en vue de l'achat et de la fourniture de semences de maïs amélioré aux OP de la Commune de Mvengue	Toutes les Coopératives de la Commune	X				7 275 000	01	7 275 000	-Commune ; -PNDP.

	Etude de faisabilité en vue de la construction de la maison du planteur de Mvengue	Espace Urbain	X				6 150 000	01	6 150 000	-Commune ; -PNDP.
	Etude de faisabilité en vue de l'achat et de la distribution des intrants agricoles aux OP de la Commune de Mvengue	Toutes les Coopératives de la Commune	X				5 860 000	01	5 860 000	-Commune ; -PNDP.
Eau	Etude de faisabilité en vue de la construction de 02 AEP et de la mise en place de comités de gestion dans certains villages	Ating –Etom, Espace urbain		X			7 500 000	01	7 500 000	-Commune ; -FEICOM ; -MINEE ; -Autres
Energie	Etude de faisabilité en vue de l'installation d'un système d'éclairage par panneaux solaires à l'hôtel de ville de Mvengue	Hôtel de ville de Mvengue		X			2 500 000	01	2 500 000	-Commune ; -FEICOM ; -MINEE ; -Autres
	Etude de faisabilité en vue de la connexion de certains villages de la Commune au réseau électrique AES SONEL	Nyamfende	X				2 500 000	01	2 500 000	-Commune ; -FEICOM ; -MINEE ; -AER ; -Autres
Tourisme	Etude de faisabilité en vue de la construction d'une auberge municipale de 25 chambres dotée d'un restaurant	Espace urbain		X			6 500 000	01	6 500 000	-Commune ; -PNDP ; -MINTOUR ; -Autres
Transport	Etude de faisabilité en vue de la construction d'une gare routière dotée d'un complexe commercial	Espace urbain		X			5 575 000	01	5 575 000	-Commune ; -MINDUH ; -DD MINDUH ; -Autres
Travaux publics	Etude de faisabilité en vue du bitumage économique de la voirie municipale	Espace urbain		X			8 500 000	01	8 500 000	-Commune ; -MINTP ; -DD MINTP ; -Autres
	Etude de faisabilité en vue du reprofilage de certaines routes et pistes communales	Bembe, Menganda I, Atinzam, Ating-Etom, Bikoe II, Ka'an I, Okaro'belé, Nkoala'a I, Nkoala'a II, Akok, Elon, Ndziébetono				X	6 750 000	01	6 750 000	-Commune ; -MINTP ; -DD MINTP ; -Autres

	Etude de faisabilité en vue de la réhabilitation de certains ponts et ponceaux de la Commune	Espace urbain, Nkolmending, Ating-Etom		X			5 275 000	01	5 275 000	-Commune ; -MINTP ; -DD MINTP ; -Autres
Forêt et faune	Etude de faisabilité en vue de la création d'une forêt communale	Espace communal		X			7 450 000	01	7 450 000	-Commune ; -MINFOF ; -DD/MINFOF ; -DA/MINFOF ; -Autres
Développement urbain et habitat	Etude de faisabilité en vue de l'élaboration d'un plan d'urbanisation et d'un plan d'occupation des sols de la Commune	Espace urbain			X		6 250 000	01	6 250 000	-Commune ; -MINDUH ; -DD/MINDUH ; -Autres
	Etude de faisabilité en vue de la construction d'une fourrière municipale	Espace urbain			X		5 650 000	01	5 650 000	-Commune ; -MINDUH ; -DD/MINDUH ; -Autres
Commerce	Etude de faisabilité en vue de la construction d'un hangar de marché périodique dans certains villages de la Commune	Wom II		X			4 850 000	01	4 850 000	-Commune ; -PNDP ; -DD MINCOMMERCE ; -Autres
Communication	Etude de faisabilité en vue de la dotation de la radio communautaire de Mvengue en équipements et personnel qualifié	Espace urbain	X				6 750 000	01	6 750 000	-Commune ; -MINPOSTEL ; DD/COMMUNICATION ; -Autres
Mines, industrie et développement technologique	Etude de faisabilité en vue de l'incorporation du rocher de Melen dans le domaine communal	Melen		X			6 500 000	01	6 500 000	-Commune ; -MINIDMDT ; -MINDCAF ; -Autres.
Institution communale	Etude de faisabilité en vue de l'actualisation du fichier des contribuables de la Commune	Espace urbain		X			5 700 000	01	5 700 000	-Commune ; -MINFI. -Autres
Economie locale	Etude de faisabilité en vue de l'organisation de la profession de moto taximen dans la Commune	Espace communal			X		4 750 000	01	4 750 000	-Commune ; -Autorités administratives. -Autres.
COUT TOTAL DU PLAN D'INVESTISSEMENT ANNUEL (2014)									142 966 730	



### 6.3.3. Plan de passation des marchés du PIA

**Tableau 56:** Plan de passation des marchés du PIA

Nature du projet	Période de passation du marché			Période probable d'exécution
	Rédaction des lettres de commande et lancement des appels d'offre et dépôt des offres	Dépouillement et analyse des offres	Attribution des marchés et signature des contrats	
Etude de faisabilité en vue de l'organisation d'une formation pour les Coopératives agricoles/unions de GIC de la Commune de Mvengue sur la dynamique de groupe	10 Janvier 2014	1 <sup>er</sup> Février 2014	15 Février 2014	1er Mars 2014
Etude de faisabilité en vue de l'achat et de la fourniture de plants de palmier à huile aux Organisations de Producteurs (OP) de la Commune de Mvengue	10 Janvier 2014	1 <sup>er</sup> Février 2014	15 Février 2014	1er Mars 2014
Etude de faisabilité en vue du renforcement des capacités des Organisations de Producteurs (OP) de la Commune de Mvengue en techniques culturelles modernes	10 Janvier 2014	1 <sup>er</sup> Février 2014	15 Février 2014	1er Mars 2014
Etude de faisabilité en vue de l'achat et de la fourniture de plants de cacaoyer aux Organisations de Producteurs (OP) de la Commune de Mvengue	10 Janvier 2014	1 <sup>er</sup> Février 2014	15 Février 2014	1er Mars 2014
Etude de faisabilité en vue de l'achat et de la fourniture de rejetons de banane plantain aux Organisations de Producteurs (OP) de la Commune de Mvengue	10 Janvier 2014	1 <sup>er</sup> Février 2014	15 Février 2014	1er Mars 2014
Etude de faisabilité en vue de l'achat et de la fourniture de semences de maïs amélioré aux OP de la Commune de Mvengue	10 Janvier 2014	1 <sup>er</sup> Février 2014	15 Février 2014	1er Mars 2014
Etude de faisabilité en vue de la construction de la maison du planteur de Mvengue	10 Janvier 2014	1 <sup>er</sup> Février 2014	15 Février 2014	1er Mars 2014

Etude de faisabilité en vue de la construction d'un hangar de marché périodique dans certains villages de la Commune	<b>10 Janvier 2014</b>	<b>1<sup>er</sup> Février 2014</b>	<b>15 Février 2014</b>	<b>1er Mars 2014</b>
Etude de faisabilité en vue de l'achat et de la distribution des intrants agricoles aux OP de la Commune de Mvengue	<b>10 Janvier 2014</b>	<b>1<sup>er</sup> Février 2014</b>	<b>15 Février 2014</b>	<b>1er Mars 2014</b>
Etude de faisabilité en vue de la construction de 02 AEP et de la mise en place de comités de gestion dans certains villages	<b>10 Avril 2014</b>	<b>30 Avril 2014</b>	<b>15 Mai 2014</b>	<b>1<sup>er</sup> Juin 2014</b>
Etude de faisabilité en vue de l'installation d'un système d'éclairage par panneaux solaires à l'hôtel de ville de Mvengue	<b>10 Avril 2014</b>	<b>30 Avril 2014</b>	<b>15 Mai 2014</b>	<b>1<sup>er</sup> Juin 2014</b>
Etude de faisabilité en vue de la connexion de certains villages (Nyamfende) de la Commune au réseau électrique AES SONEL	<b>10 Janvier 2014</b>	<b>1<sup>er</sup> Février 2014</b>	<b>15 Février 2014</b>	<b>1er Mars 2014</b>
Etude de faisabilité en vue de la construction d'une auberge municipale de 25 chambres dotée d'un restaurant	<b>10 Avril 2014</b>	<b>30 Avril 2014</b>	<b>15 Mai 2014</b>	<b>1<sup>er</sup> Juin 2014</b>
Etude de faisabilité en vue de la construction d'une gare routière dotée d'un complexe commercial	<b>10 Avril 2014</b>	<b>30 Avril 2014</b>	<b>15 Mai 2014</b>	<b>1<sup>er</sup> Juin 2014</b>
Etude de faisabilité en vue du bitumage économique de la voirie municipale	<b>10 Avril 2014</b>	<b>30 Avril 2014</b>	<b>15 Mai 2014</b>	<b>1<sup>er</sup> Juin 2014</b>
Etude de faisabilité en vue du reprofilage de certaines routes et pistes communales	<b>10 Juillet 2014</b>	<b>31 Juillet 2014</b>	<b>15 Août 2014</b>	<b>1<sup>er</sup> Septembre 2014</b>
Etude de faisabilité en vue de la réhabilitation de certains ponts et ponceaux de la Commune	<b>10 Avril 2014</b>	<b>30 Avril 2014</b>	<b>15 Mai 2014</b>	<b>1<sup>er</sup> Juin 2014</b>
Etude de faisabilité en vue de la création d'une forêt communale	<b>10 Avril 2014</b>	<b>30 Avril 2014</b>	<b>15 Mai 2014</b>	<b>1<sup>er</sup> Juin 2014</b>
Etude de faisabilité en vue de l'élaboration d'un plan d'urbanisation et d'un plan d'occupation des sols de la Commune	<b>10 Juillet 2014</b>	<b>31 Juillet 2014</b>	<b>15 Août 2014</b>	<b>1<sup>er</sup> Septembre 2014</b>
Etude de faisabilité en vue de la construction d'une fourrière municipale	<b>10 Juillet 2014</b>	<b>31 Juillet 2014</b>	<b>15 Août 2014</b>	<b>1<sup>er</sup> Septembre 2014</b>
Etude de faisabilité en vue de la construction d'un	<b>10 Avril 2014</b>	<b>30 Avril 2014</b>	<b>15 Mai 2014</b>	<b>1<sup>er</sup> Juin 2014</b>

hangar de marché périodique dans certains villages (WOM II) de la Commune				
Etude de faisabilité en vue de la dotation de la radio communautaire de Mvengue en équipements et personnel qualifié	<b>10 Janvier 2014</b>	<b>1<sup>er</sup> Février 2014</b>	<b>15 Février 2014</b>	<b>1er Mars 2014</b>
Etude de faisabilité en vue de l'incorporation du rocher de Melen dans le domaine communal	<b>10 Avril 2014</b>	<b>30 Avril 2014</b>	<b>15 Mai 2014</b>	<b>1<sup>er</sup> Juin 2014</b>
Etude de faisabilité en vue de l'actualisation du fichier des contribuables de la Commune	<b>10 Avril 2014</b>	<b>30 Avril 2014</b>	<b>15 Mai 2014</b>	<b>1<sup>er</sup> Juin 2014</b>
Etude de faisabilité en vue de l'organisation de la profession de mototaximen dans la Commune	<b>10 Juillet 2014</b>	<b>31 Juillet 2014</b>	<b>15 Août 2014</b>	<b>1<sup>er</sup> Septembre 2014</b>

### 6.3.4 Plan opérationnel en faveur des populations vulnérables

Le tableau suivant résume le plan opérationnel en faveur des populations vulnérables

**Tableau 57:** Plan opérationnel en faveur des populations vulnérables

Activités	Indicateurs de résultats	Période (2014)												Responsables et collaborateurs	Coût	Source de financement	
		J	F	M	A	M	J	J	A	S	O	N	D				
Etude de faisabilité en vue du recensement des personnes vulnérables dans l'espace communal	Fichier actualisé par typologie de personnes vulnérables de la commune (handicapés, personnes âgées, OEV)	X	X	X											MINAS Mairie Autres	4 000 000	MINAS Commune Partenaires
Etude de faisabilité en vue du diagnostic et du renforcement des capacités des structures d'encadrement des couches vulnérables	Plan d'action des organisations d'encadrement des couches vulnérables		X	X	X	X									MINAS Mairie PNDP	3 000 000	MINAS Mairie PNDP
Etude de faisabilité en vue de la prise en charge scolaire des enfants vulnérables	Nombre d'orphelins et d'enfants vulnérables bénéficiant des appuis scolaires								X	X					IAEB Responsables Lycée, CES, CETIC, SAR/SM	5 000 000	MINAS Commune
Etude de faisabilité en vue de la création d'un fonds pour la subvention des soins sanitaires des personnes vulnérables	Taux d'accroissement des personnes vulnérables ayant un suivi médical	X													MINAS Commune MINSANTE Centres hospitaliers	3 000 000	MINAS Commune MINSANTE PNDP
Etude de faisabilité en vue de la formation et de l'accompagnement des personnes vulnérables à la création des AGR	Nombre de personnes vulnérables sont formées et accompagnées à la création et la gestion des AGR		X	X	X	X									MINAS Commune Consultant	4 000 000	MINAS Commune
Etude de faisabilité en vue de la construction du centre social de Mvengue et l'affectation en qualité et quantité du personnel	Parcelle de terrain acquise et bornée	X	X	X	X	X	X	X	X	X	X	X	X		MINAS Commune	3 000 000	Commune MINAS
Délivrance de la carte nationale d'invalidité aux handicapés de l'espace communal	Nombre de cartes nationales d'invalidité délivrées				X	X	X	X	X						MINAS Comune	PM	Commune MINAS
<b>COUT ESTIMATIF DU PLAN EN FAVEUR DES PERSONNES VULNERABLES</b>																<b>22 000 000</b>	

---

## 7. MECANISME DE SUIVI-EVALUATION

### 7.1. Composition et attributions du comité de suivi-évaluation du PCD

Pour une mise en œuvre efficace et efficiente du PCD, il a été mis sur pied lors de l'atelier de planification, un comité restreint élargi aux autres acteurs importants du processus (associations, autorités traditionnelles, couches vulnérables, Services Déconcentrés de l'Etat etc.). La légalité de ce comité sera assise sur un Arrêté municipal portant sur sa création, son organisation et son fonctionnement. Les réflexions du comité porteront sur les modalités de mise en œuvre du PCD et en particulier sur le fonctionnement du dispositif de pilotage et de suivi-évaluation, la mobilisation des ressources communales et des contributions externes etc. Après concertations élargies, les membres ci-dessous ont été désignés à différents postes dans le Comité Communal de Suivi-Evaluation de la mise en œuvre du PCD (CCSE). Il s'agit de :

- **Président** : Bikoué Philippe
- **Vice-président** : Essomba Messomo
- **Rapporteur** : Avouzoua Enyegue Juliette Nelly
- **Membre** : Edjoa Nicolas

Les attributions dudit comité sont :

- S'assurer de la conformité des activités au calendrier de déroulement, aux moyens et responsabilités prévues ;
- Interpeller régulièrement l'exécutif communal sur les écarts observés par rapport à l'exécution des actions programmées dans le PCD,
- Jouer le rôle d'interface entre les comités de concertation installés dans les villages et l'exécutif,
- Rendre compte au conseil municipal de la mise en œuvre du PCD
- Présenter à l'exécutif communal le rapport d'activités tous les trimestres
- Suivre au jour le jour l'exécution des travaux inscrits dans le PIA en veillant à la prise en compte des aspects sociaux environnementaux dans les dits projets.
- Elaborer chaque année le PIA avec le conseil municipal
- Actualiser le PCD après trois (03) ans

### 7.2. Indicateurs de suivi et d'évaluation (par rapport au PIA)

La coordination du suivi de la mise en œuvre du PIA est assurée par le maire de la commune. De façon opérationnelle, le comité communal de suivi évaluation suit au quotidien la mise en œuvre des actions programmées dans le Plan d'Investissement annuel et rend compte au maire. Au niveau de chaque village, le comité de concertation va suivre la mise en œuvre des actions dans la communauté et rendre compte au comité communal de suivi évaluation. Le comité communal de suivi évaluation de la mise en œuvre du PCD doit se réunir chaque trimestre pour évaluer le niveau d'atteinte des résultats et de réalisation des activités. Dans la mise en œuvre, des indicateurs de suivi-évaluation devront être pris en compte pour servir de point de référence afin de s'assurer de l'effectivité des réalisations prévues, les moyens utilisés et les résultats obtenus ainsi que les délais de temps tels que

prévus. Le tableau suivant présente les indicateurs de suivi-évaluation pour chaque secteur dans le cadre de la mise en œuvre du PIA.

**Tableau 58:** Indicateurs de suivi –évaluation du PIA

Secteur	Indicateur Général	Indicateurs secondaires
<b>Hydraulique</b>	<ul style="list-style-type: none"> <li>– % d'accès à l'eau potable en milieu urbain.</li> <li>– % d'accès à l'eau potable en milieu rural</li> </ul>	<ul style="list-style-type: none"> <li>– Nombre de points d'eau aménagés et fonctionnels.</li> <li>– Nombre de points d'eau réhabilités.</li> <li>– Nombre comité de gestion mis en places et fonctionnels</li> <li>– Distance du ménage le plus éloigné par rapport au point d'eau</li> <li>– Nombre de campagnes de formation au traitement de l'eau.</li> </ul>
<b>Electrification rurale</b>	Quantité d'énergie électrique produite	<ul style="list-style-type: none"> <li>– Linéaire du réseau de distribution d'électricité fonctionnel</li> <li>– Volume des pertes énergétiques (à cause de l'état du réseau).</li> </ul>
<b>Agriculture</b>	Nombre de produits agricoles sur le marché.	<ul style="list-style-type: none"> <li>– Nombre de coopératives agricoles viables mis en place.</li> <li>– Nombre de séminaires de sensibilisation organisés sur la maîtrise des techniques d'agriculture.</li> <li>– Parc à bois mis en place dans l'espace urbain</li> <li>– Nombre de pépinière mis en place</li> <li>– Nombre de financements obtenus auprès des programmes (PACA, ACEFA etc.).</li> </ul>
<b>Tourisme</b>	Nombre d'infrastructures d'hébergement	<ul style="list-style-type: none"> <li>– 01 auberge municipale de 25 chambres dotée d'un restaurant construite</li> </ul>
<b>Transport</b>	Nombre d'infrastructures de transport	<ul style="list-style-type: none"> <li>– 01 gare routière dotée d'un complexe commercial construite</li> </ul>
<b>Travaux publics</b>	<ul style="list-style-type: none"> <li>-Nombre d'infrastructures routières bitumées ;</li> <li>-Nombre de pistes rurales reprofilées.</li> </ul>	<ul style="list-style-type: none"> <li>-Bitumage économique de la voirie municipale</li> <li>-Reprofilage des pistes rurales dans 12 villages de la Commune (BEMBE, MENGANDA I, ATINZAM, ATING-ETOM, BIKOE II, KA'AN I, OKARO'BELE, NKOALA'A I, NKOALA'A II, AKOK, ELON)</li> </ul>
<b>Forêt et faune</b>	Nombre de forêt communale	01 forêt communale créée
<b>Commerce</b>	Nombre de hangars de marché périodique	01 hangar de marché périodique construit à Wom II
<b>Communication</b>	Taux de couverture radiophonique de la commune	Nombre de matériels achetés et octroyés à la radio communautaire de Mvengue
<b>Mines, industrie et développement technologique</b>	Taux d'exploitation des ressources minières de la commune	01 massif de rocher incorporé dans le domaine communal
<b>Institution communale</b>	Taux de couverture fiscale de la commune	Fichier des contribuables de la commune actualisé
<b>Economie locale</b>	Niveau d'organisation de l'économie locale	01 plan d'organisation de la profession de mototaxi élaboré

### 7.3. Dispositif, outils et fréquence reporting

#### 7.3.1 Dispositif

Dans le cadre de la mise en œuvre du PCD de Mvengue, un dispositif de suivi (comité de suivi-évaluation) sera mis en place et travaillera en collaboration avec l'exécutif communal afin de l'informer sur le niveau de réalisation des actions planifiées, les écarts observés par rapport aux résultats attendus. Pour un suivi efficace, il est important de mettre en place un

---

programme de renforcement des capacités des membres permanents du comité ainsi que le renforcement de sa coordination afin que l'information puisse circuler de façon optimale entre les communautés, l'exécutif municipal, les prestataires de service et les structures gouvernementales.

#### 7.3.2 Outils et fréquence de suivi

Les outils les suivants seront nécessaires pour les activités :

- les fiches de suivi et évaluation (elles sont fonctions des activités à mener);
- le chronogramme de suivi des activités conformément à la programmation annuelle des activités à mener;
- les rapports périodiques d'avancement des activités qui se feront sur la base d'une périodicité défini au préalable;

### **7.4. Mécanisme de préparation du PIA et de révision du PCD**

Les missions dévolues au comité de suivi dont le Maire fait automatiquement partie intègrent entre autre la préparation du PIA qui se fait chaque année et la révision du PCD qui se fait sur une base triennale.

#### 7.4.1 Préparation et actualisation du PIA

La préparation du PIA se fait suivant les étapes ci-après :

- L'évaluation du PIA en fin d'exécution ;
- Le remplissage de la grille des ressources mobilisables (sûres) pour la nouvelle année ;
- L'examen des situations d'urgences qui obligent une action impérative ;
- La reconduction dans le nouveau PIA des projets non réalisés issus du précédent ;
- Le choix des projets à financement autonome certain ;
- Le choix des projets dont la participation des populations locales est assurée ;
- Le choix des projets dont l'exécution s'étend tout le long du plan (03 ans).
- Elaborer un nouveau Plan de Passation des Marchés (PPM) pour la nouvelle année.

#### 7.4.2 Révision du PCD

La révision du PCD devrait avoir lieu tous les trois ans. Elle consistera en une modulation des projets du CDMT aux urgences de développement, aux disponibilités financières de la commune, au désidérata des bailleurs de fonds de la Commune et aux modifications de la politique nationale de développement.

---

## **8. PLAN DE COMMUNICATION SUR LA MISE EN ŒUVRE DU PCD**

Pour la mise en œuvre effective du Plan Communal de Développement (PCD) la commune de MVENGUE va organiser des activités culturelles qui serviront de prétexte pour faire le marketing du PCD et en profitera également pour informer toutes les populations représentées par les comités de concertation des villages et les chefs traditionnels sur l'importance de ce document. La Commune pourra aussi mettre à la disposition de chaque comité de concertation une copie du PCD.

Il est aussi possible d'organiser les journées communales, une semaine d'activités pendant lesquelles les acteurs de développement, les bailleurs de fonds, Les ministères techniques en fonction des thématiques identifiées, les élus locaux, et les élites seront invités pour promouvoir l'essor la commune de MVENGUE à travers son PCD.

La commune pourra aussi promouvoir son image par la mise sur pied d'un plan média utilisant des supports tels que : Les journaux écrits, la radio, la télévision et enfin l'internet.

## **CONCLUSION**



---

Conçu et élaboré suivant la démarche participative systématique qui a associé à chacune de ses étapes, les populations locales, toutes les catégories socioprofessionnelles, les chefs traditionnels, les autorités administratives, les services déconcentré de l'Etat , le plan Communal de Développement de la Commune de MVENGUE traduit clairement l'ambition des populations à œuvrer pour le développement social et économique et à participer ainsi à la lutte contre la pauvreté et la création des richesses dans l'environnement général actuel.

Plaçant résolument l'amélioration des conditions de vie des populations au centre de leurs préoccupations, le Conseil Municipal et le CCSE feront désormais du PCD, un cadre de référence de leur politique et le lieu de convergence du partenariat avec les acteurs de développement en milieu rural, notamment en matière de lutte contre la pauvreté et la création des richesses.

Ce PCD sera révisé en temps que de besoin, pour refléter l'évolution de la situation socio-économique de la Commune de MVENGUE à travers un processus interactif et participatif.

---

# ANNEXES

## **Annexe 1** : Fiches des projets du PIA

### FICHE TECHNIQUE DE MICRO PROJET N° 1: SECTEUR EAU

<b>FICHE DE PROJET N° 01</b> : Etude de faisabilité en vue de la construction de 02 AEP et de la mise en place de comités de gestion dans certains villages (Ating-Etom, Espace urbain)			
1	Mois	Année	Observations
Date d'établissement	06	2014	
2	<b>INFORMATIONS SUR LE PROJET</b>		
<b>Nom de la Commune bénéficiaire</b>	MVENGUE		
<b>Département</b>	Océan		
<b>Région</b>	Sud		
<b>Titre du Projet</b>	Etude de faisabilité en vue de la construction de 02 AEP et de la mise en place de comités de gestion dans certains villages (Ating-Etom, Espace urbain)		
3	<b>FINANCEMENT DU PROJET (sur 1 an)</b>		
<b>Libellés</b>			<b>Montants</b>
<b>Contribution sur budget Communal</b>			375 000
<b>Contribution sur budget de l'Etat</b>			7 125 000
<b>Autres cofinancements confirmés</b>			
<b>Montant sollicité</b>			7 125 000
<b>Total</b>			<b>7 500 000</b>
4	<b>OBJECTIFS DU PROJET</b>		
<b>Groupes cible bénéficiaires</b>	Ating-Etom, Espace urbain		
<b>Problèmes à résoudre</b>	Difficultés d'accès à l'eau potable		
<b>Objectifs globaux</b>	Faciliter l'accès à l'eau potable aux populations de la commune de Mvengue		
<b>Objectifs spécifiques</b>	Faciliter l'accès à l'eau potable aux populations de la commune de Mvengue par la construction de 02 AEP à Ating-Etom et l'espace urbain		
<b>Résultats attendus</b>	02 AEP construites à Ating-Etom et l'espace urbain		
<b>Activités</b>	Étude de faisabilité ; Montage de la requête de financement ; Mobilisation des ressources (matérielles, financières et humaines) ; Passation du marché ; Exécution du projet ; Evaluation et réception.		
5	<b>LIEN AVEC LA PROGRAMMATION</b>		
<b>Orientations</b>	<b>Description</b>		
<b>PCD</b>	Améliorer le cadre et les conditions de vie des populations locales		
<b>Stratégie sectorielle</b>	Faciliter l'accès des populations à l'eau potable, à l'énergie électrique et aux produits pétroliers		
<b>Politique nationale (DSCE)</b>	Développer les infrastructures hydrauliques et énergétiques		
<b>Autres à préciser</b>			
6	<b>COMPLEMENTARITE AVEC AUTRES INTERVENANTS</b>		
Titre	Bailleur (s)	Terminé	En cours
		Cocher	
RAS	RAS	RAS	RAS

FICHE TECHNIQUE DE MICRO PROJET N° 2: **SECTEUR ENERGIE**

FICHE DE PROJET N° 02 : Etude de faisabilité en vue de l'installation d'un système d'éclairage par panneaux solaires à l'hôtel de ville de Mvengue			
1	Mois	Année	Observations
Date d'établissement		06	2014
2	<b>INFORMATIONS SUR LE PROJET</b>		
Nom de la Commune bénéficiaire		MVENGUE	
Département		Océan	
Région		Sud	
Titre du Projet		Etude de faisabilité en vue de l'installation d'un système d'éclairage par panneaux solaires à l'hôtel de ville de Mvengue	
3	<b>FINANCEMENT DU PROJET (sur 1 an)</b>		
Libellés		Montants	
Contribution sur budget Communal		125 000	
Contribution sur budget de l'Etat		2 375 000	
Autres cofinancements confirmés			
Montant sollicité		2 375 000	
Total		<b>2 500 000</b>	
4	<b>OBJECTIFS DU PROJET</b>		
Groupes cible bénéficiaires		Hôtel de ville de Mvengue	
Problèmes à résoudre		Difficultés d'accès à l'énergie électrique	
Objectifs globaux		Faciliter l'accès à l'énergie électrique	
Objectifs spécifiques		Connecter l'hôtel de ville de Mvengue à un système d'éclairage par panneaux solaires	
Résultats attendus		L'hôtel de ville de Mvengue est connecté à un système d'éclairage par panneaux solaires	
Activités		Étude de faisabilité ; Montage de la requête de financement ; Mobilisation des ressources (matérielles, financières et humaines) ; Passation du marché ; Exécution du projet ; Evaluation et réception.	
5	<b>LIEN AVEC LA PROGRAMMATION</b>		
Orientations		Description	
PCD		Améliorer le cadre et les conditions de vie des populations locales	
Stratégie sectorielle		Faciliter l'accès des populations à l'énergie électrique et aux produits pétroliers	
Politique nationale (DSCE)		Développer les infrastructures hydrauliques et énergétiques	
Autres à préciser			
6	<b>COMPLEMENTARITE AVEC AUTRES INTERVENANTS</b>		
Titre		Bailleur (s)	Terminé
			En cours
			Cocher
RAS	RAS	RAS	RAS

FICHE TECHNIQUE DE MICRO PROJET N° 3: **SECTEUR ENERGIE**

FICHE DE PROJET N° 03 : Etude de faisabilité en vue de la connexion de certains villages (Nyamfende) de la Commune au réseau électrique AES SONEL			
1	Mois	Année	Observations
Date d'établissement		03w	2014
2	<b>INFORMATIONS SUR LE PROJET</b>		
Nom de la Commune bénéficiaire		MVENGUE	
Département		Océan	
Région		Sud	
Titre du Projet		Etude de faisabilité en vue de la connexion de certains villages (Nyamfende) de la Commune au réseau électrique AES SONEL	
3	<b>FINANCEMENT DU PROJET (sur 1 an)</b>		
Libellés			Montants
Contribution sur budget Communal			125 000
Contribution sur budget de l'Etat			2 375 000
Autres cofinancements confirmés			
Montant sollicité			2 375 000
Total			<b>2 500 000</b>
4	<b>OBJECTIFS DU PROJET</b>		
Groupes cible bénéficiaires		Nyamfende	
Problèmes à résoudre		Difficultés d'accès à l'énergie électrique	
Objectifs globaux		Faciliter l'accès à l'énergie électrique	
Objectifs spécifiques		Connecter le village Nyamfende au réseau électrique	
Résultats attendus		Le village Nyamfende est connecté au réseau électrique	
Activités		Étude de faisabilité ; Montage de la requête de financement ; Mobilisation des ressources (matérielles, financières et humaines) ; Passation du marché ; Exécution du projet ; Evaluation et réception.	
5	<b>LIEN AVEC LA PROGRAMMATION</b>		
Orientations		Description	
PCD		Améliorer le cadre et les conditions de vie des populations locales	
Stratégie sectorielle		Faciliter l'accès des populations à l'énergie électrique et aux produits pétroliers	
Politique nationale (DSCE)		Développer les infrastructures hydrauliques et énergétiques	
Autres à préciser			
6	<b>COMPLEMENTARITE AVEC AUTRES INTERVENANTS</b>		
Titre	Bailleur (s)	Terminé	En cours
		Cocher	
RAS	RAS	RAS	RAS

FICHE TECHNIQUE DE MICRO PROJET N°4: **SECTEUR AGRICULTURE ET DEVELOPPEMENT RURAL**

FICHE DE PROJET N° 04 : Etude de faisabilité en vue de l'organisation d'une formation pour les Coopératives agricoles/unions de GIC de la Commune de Mvengue sur la dynamique de groupe			
1	Mois	Année	Observations
Date d'établissement		03	2014
2	<b>INFORMATIONS SUR LE PROJET</b>		
Nom de la Commune bénéficiaire		MVENGUE	
Département		Sud	
Région		Océan	
Titre du Projet		Etude de faisabilité en vue de l'organisation d'une formation pour les Coopératives agricoles/unions de GIC de la Commune de Mvengue sur la dynamique de groupe	
3	<b>FINANCEMENT DU PROJET (sur 1 an)</b>		
Libellés			Montants
Contribution sur budget Communal			237 500
Contribution sur budget de l'Etat			4 512 500
Autres cofinancements confirmés			
Montant sollicité			4 512 500
Total			<b>4 750 000</b>
4	<b>OBJECTIFS DU PROJET</b>		
Groupes cible bénéficiaires		Toutes les coopératives/unions de GIC de la commune	
Problèmes à résoudre		Insuffisances organisationnelles des OP	
Objectifs globaux		Renforcer les capacités organisationnelles de 04 coopératives agricoles et 16 unions de GIC de la commune	
Objectifs spécifiques		Imprégner les OP à la dynamique de groupe	
Résultats attendus		04 coopératives agricoles et 16 unions de GIC formés à la dynamique de groupe	
Activités		Étude de faisabilité ; Montage de la requête de financement ; Mobilisation des ressources (matérielles, financières et humaines) ; Passation du marché ; Exécution du projet ; Evaluation et réception.	
5	<b>LIEN AVEC LA PROGRAMMATION</b>		
Orientations		Description	
PCD		Améliorer le cadre et les conditions de vie des populations locales	
Stratégie sectorielle		Améliorer la productivité agricole	
Politique nationale (DSCE)		Assurer une production durable en quantité et en qualité dans les filières agricoles	
Autres à préciser			
6	<b>COMPLEMENTARITE AVEC AUTRES INTERVENANTS</b>		
Titre		Bailleur (s)	Terminé
			En cours
			Cocher
RAS		RAS	RAS
			RAS

FICHE TECHNIQUE DE MICRO PROJET N°5: **SECTEUR AGRICULTURE ET DEVELOPPEMENT RURAL**

FICHE DE PROJET N° 05 : Etude de faisabilité en vue de l'achat et de la fourniture de plants de palmier à huile aux Organisations de Producteurs (OP) de la Commune de Mvengue			
1	Mois	Année	Observations
Date d'établissement		03	2014
2	<b>INFORMATIONS SUR LE PROJET</b>		
Nom de la Commune bénéficiaire		MVENGUE	
Département		Sud	
Région		Océan	
Titre du Projet		Etude de faisabilité en vue de l'achat et de la fourniture de plants de palmier à huile aux Organisations de Producteurs (OP) de la Commune de Mvengue	
3	<b>FINANCEMENT DU PROJET (sur 1 an)</b>		
Libellés			Montants
Contribution sur budget Communal			331 550
Contribution sur budget de l'Etat			6 299 450
Autres cofinancements confirmés			
Montant sollicité			6 299 450
Total			<b>6 631 000</b>
4	<b>OBJECTIFS DU PROJET</b>		
Groupes cible bénéficiaires		Toutes les coopératives/unions de GIC de la commune de Mvengue	
Problèmes à résoudre		Difficultés d'accès des OP de la Commune de Mvengue au matériel végétal amélioré	
Objectifs globaux		Améliorer la productivité agricole de la commune de Mvengue	
Objectifs spécifiques		Faciliter l'accès au matériel végétal amélioré à 04 coopératives et 16 unions de GIC de la commune de MVENGUE	
Résultats attendus		04 coopératives et 16 unions de GIC de la commune de Mvengue ont accès au matériel végétal amélioré	
Activités		Étude de faisabilité ; Montage de la requête de financement ; Mobilisation des ressources (matérielles, financières et humaines) ; Passation du marché ; Exécution du projet ; Evaluation et réception.	
5	<b>LIEN AVEC LA PROGRAMMATION</b>		
Orientations		Description	
PCD		Améliorer le cadre et les conditions de vie des populations locales	
Stratégie sectorielle		Améliorer la productivité agricole	
Politique nationale (DSCE)		Assurer une production durable en quantité et en qualité dans la filière palmier à huile	
Autres à préciser			
6	<b>COMPLEMENTARITE AVEC AUTRES INTERVENANTS</b>		
Titre		Bailleur (s)	Terminé
			En cours
RAS		RAS	RAS
		RAS	RAS

FICHE TECHNIQUE DE MICRO PROJET N°6: **SECTEUR AGRICULTURE ET DEVELOPPEMENT RURAL**

FICHE DE PROJET N° 06 : Etude de faisabilité en vue du renforcement des capacités des Organisations de Producteurs (OP) de la Commune de Mvengue en techniques culturales			
1	Mois	Année	Observations
Date d'établissement		03	2014
2	<b>INFORMATIONS SUR LE PROJET</b>		
Nom de la Commune bénéficiaire		MVENGUE	
Département		Sud	
Région		Océan	
Titre du Projet		Etude de faisabilité en vue du renforcement des capacités des Organisations de Producteurs (OP) de la Commune de Mvengue en techniques culturales	
3	<b>FINANCEMENT DU PROJET (sur 1 an)</b>		
Libellés			Montants
Contribution sur budget Communal			298 750
Contribution sur budget de l'Etat			5 676 250
Autres cofinancements confirmés			
Montant sollicité			5 676 250
Total			<b>5 975 000</b>
4	<b>OBJECTIFS DU PROJET</b>		
Groupes cible bénéficiaires		Toutes les coopératives/unions de GIC de la commune	
Problèmes à résoudre		Méconnaissance des techniques agricoles modernes par les OP de la Commune	
Objectifs globaux		Renforcer les capacités de 04 coopératives agricoles et 16 unions de GIC de la commune en techniques agricoles modernes	
Objectifs spécifiques		Former 04 coopératives et 16 unions de GIC de la commune de Mvengue en techniques agricoles modernes	
Résultats attendus		04 coopératives agricoles et 16 unions de GIC de la Commune de Mvengue sont formées en techniques culturales modernes	
Activités		Étude de faisabilité ; Montage de la requête de financement ; Mobilisation des ressources (matérielles, financières et humaines) ; Passation du marché ; Exécution du projet ; Evaluation et réception.	
5	<b>LIEN AVEC LA PROGRAMMATION</b>		
Orientations		Description	
PCD		Améliorer le cadre et les conditions de vie des populations locales	
Stratégie sectorielle		Améliorer la productivité agricole	
Politique nationale (DSCE)		Assurer une production durable en quantité et en qualité dans les filières agricoles	
Autres à préciser			
6	<b>COMPLEMENTARITE AVEC AUTRES INTERVENANTS</b>		
Titre		Bailleur (s)	Terminé En cours
RAS		RAS	RAS



**FICHE TECHNIQUE DE MICRO PROJET N°7: SECTEUR AGRICULTURE ET DEVELOPPEMENT RURAL**

<b>FICHE DE PROJET N° 07 : Etude de faisabilité en vue de l'achat et de la fourniture de plants de cacao aux Organisations de Producteurs (OP) de la Commune de Mvengue</b>			
1	Mois	Année	Observations
Date d'établissement	03	2014	
2	<b>INFORMATIONS SUR LE PROJET</b>		
<b>Nom de la Commune bénéficiaire</b>		MVENGUE	
<b>Département</b>		Sud	
<b>Région</b>		Océan	
<b>Titre du Projet</b>		Etude de faisabilité en vue de l'achat et de la fourniture de plants de cacao aux Organisations de Producteurs (OP) de la Commune de Mvengue	
3	<b>FINANCEMENT DU PROJET (sur 1 an)</b>		
<b>Libellés</b>			<b>Montants</b>
Contribution sur budget Communal			393 750
Contribution sur budget de l'Etat			7 481 250
Autres cofinancements confirmés			
Montant sollicité			7 481 250
<b>Total</b>			<b>7 875 000</b>
4	<b>OBJECTIFS DU PROJET</b>		
<b>Groupes cible bénéficiaires</b>		Toutes les coopératives/unions de GIC de la commune de Mvengue	
<b>Problèmes à résoudre</b>		Difficultés d'accès des OP de la Commune de Mvengue au matériel végétal amélioré	
<b>Objectifs globaux</b>		Améliorer la productivité agricole de la commune de Mvengue	
<b>Objectifs spécifiques</b>		Faciliter l'accès au matériel végétal amélioré à 04 coopératives et 16 unions de GIC de la commune de MVENGUE	
<b>Résultats attendus</b>		04 coopératives et 16 unions de GIC de la commune de Mvengue ont accès au matériel végétal amélioré	
<b>Activités</b>		Étude de faisabilité ; Montage de la requête de financement ; Mobilisation des ressources (matérielles, financières et humaines) ; Passation du marché ; Exécution du projet ; Evaluation et réception.	
5	<b>LIEN AVEC LA PROGRAMMATION</b>		
<b>Orientations</b>		<b>Description</b>	
<b>PCD</b>		Améliorer le cadre et les conditions de vie des populations locales	
<b>Stratégie sectorielle</b>		Améliorer la productivité agricole	
<b>Politique nationale (DSCE)</b>		Assurer une production durable en quantité et en qualité dans la filière cacao	
<b>Autres à préciser</b>			
6	<b>COMPLEMENTARITE AVEC AUTRES INTERVENANTS</b>		
Titre	Bailleur (s)	Terminé	En cours
		Cocher	
RAS	RAS	RAS	RAS

FICHE TECHNIQUE DE MICRO PROJET N°8: **SECTEUR AGRICULTURE ET DEVELOPPEMENT RURAL**

FICHE DE PROJET N° 08 : Etude de faisabilité en vue de la construction de la maison du planteur de Mvengue			
1	Mois	Année	Observations
Date d'établissement		03	2014
2	<b>INFORMATIONS SUR LE PROJET</b>		
Nom de la Commune bénéficiaire		MVENGUE	
Département		Sud	
Région		Océan	
Titre du Projet		Etude de faisabilité en vue de la construction de la maison du planteur de Mvengue	
3	<b>FINANCEMENT DU PROJET (sur 1 an)</b>		
Libellés			Montants
Contribution sur budget Communal			307 500
Contribution sur budget de l'Etat			5 842 500
Autres cofinancements confirmés			
Montant sollicité			5 842 500
Total			<b>6 150 000</b>
4	<b>OBJECTIFS DU PROJET</b>		
Groupes cible bénéficiaires		Toutes les coopératives/unions de GIC de la commune de Mvengue	
Problèmes à résoudre		Faible encadrement agricole des OP de la commune de Mvengue	
Objectifs globaux		Améliorer l'encadrement agricole des OP de la commune de Mvengue	
Objectifs spécifiques		Améliorer l'encadrement agricole de 04 coopératives et 16 unions de GIC de la commune de MVENGUE	
Résultats attendus		04 coopératives et 16 unions de GIC de la commune de Mvengue ont accès à l'encadrement agricole	
Activités		Étude de faisabilité ; Montage de la requête de financement ; Mobilisation des ressources (matérielles, financières et humaines) ; Passation du marché ; Exécution du projet ; Evaluation et réception.	
5	<b>LIEN AVEC LA PROGRAMMATION</b>		
Orientations		Description	
PCD		Améliorer le cadre et les conditions de vie des populations locales	
Stratégie sectorielle		Améliorer la productivité agricole	
Politique nationale (DSCE)		Assurer une production durable en quantité et en qualité dans les filières agricoles	
Autres à préciser			
6	<b>COMPLEMENTARITE AVEC AUTRES INTERVENANTS</b>		
Titre		Bailleur (s)	Terminé En cours Cocher
RAS		RAS	RAS RAS

**FICHE TECHNIQUE DE MICRO PROJET N°9: SECTEUR AGRICULTURE ET DEVELOPPEMENT RURAL**

<b>FICHE DE PROJET N° 09 : Etude de faisabilité en vue de l'achat et de la fourniture de rejets de banane plantain aux Organisations de Producteurs (OP) de la Commune de Mvengue</b>			
1	Mois	Année	Observations
Date d'établissement		03	2014
2	<b>INFORMATIONS SUR LE PROJET</b>		
Nom de la Commune bénéficiaire		MVENGUE	
Département		Sud	
Région		Océan	
Titre du Projet		Etude de faisabilité en vue de l'achat et de la fourniture de rejets de banane plantain aux Organisations de Producteurs (OP) de la Commune de Mvengue	
3	<b>FINANCEMENT DU PROJET (sur 1 an)</b>		
Libellés			Montants
Contribution sur budget Communal			272 500
Contribution sur budget de l'Etat			5 177 500
Autres cofinancements confirmés			
Montant sollicité			5 177 500
Total			<b>5 450 000</b>
4	<b>OBJECTIFS DU PROJET</b>		
Groupes cible bénéficiaires		Toutes les coopératives/unions de GIC de la commune de Mvengue	
Problèmes à résoudre		Difficultés d'accès des OP de la Commune de Mvengue au matériel végétal amélioré	
Objectifs globaux		Améliorer la productivité agricole de la commune de Mvengue	
Objectifs spécifiques		Faciliter l'accès au matériel végétal amélioré à 04 coopératives et 16 unions de GIC de la commune de MVENGUE	
Résultats attendus		04 coopératives et 16 unions de GIC de la commune de Mvengue ont accès au matériel végétal amélioré	
Activités		Étude de faisabilité ; Montage de la requête de financement ; Mobilisation des ressources (matérielles, financières et humaines) ; Passation du marché ; Exécution du projet ; Evaluation et réception.	
5	<b>LIEN AVEC LA PROGRAMMATION</b>		
Orientations		Description	
PCD		Améliorer le cadre et les conditions de vie des populations locales	
Stratégie sectorielle		Améliorer la productivité agricole	
Politique nationale (DSCE)		Assurer une production durable en quantité et en qualité dans la filière banane plantain	
Autres à préciser			
6	<b>COMPLEMENTARITE AVEC AUTRES INTERVENANTS</b>		
Titre	Bailleur (s)	Terminé	En cours
		Cocher	
RAS	RAS	RAS	RAS

FICHE TECHNIQUE DE MICRO PROJET N°10: **SECTEUR AGRICULTURE ET DEVELOPPEMENT RURAL**

FICHE DE PROJET N° 10 : Etude de faisabilité en vue de l'achat et de la fourniture de semences de maïs amélioré aux OP de la Commune de Mvengue			
1	Mois	Année	Observations
Date d'établissement		03	2014
2	<b>INFORMATIONS SUR LE PROJET</b>		
Nom de la Commune bénéficiaire		MVENGUE	
Département		Sud	
Région		Océan	
Titre du Projet		Etude de faisabilité en vue de l'achat et de la fourniture de semences de maïs amélioré aux OP de la Commune de Mvengue	
3	<b>FINANCEMENT DU PROJET (sur 1 an)</b>		
Libellés			Montants
Contribution sur budget Communal			363 750
Contribution sur budget de l'Etat			6 911 250
Autres cofinancements confirmés			
Montant sollicité			6 911 250
Total			<b>7 275 000</b>
4	<b>OBJECTIFS DU PROJET</b>		
Groupes cible bénéficiaires		Toutes les coopératives/unions de GIC de la commune de Mvengue	
Problèmes à résoudre		Difficultés d'accès des OP de la Commune de Mvengue au matériel végétal amélioré	
Objectifs globaux		Améliorer la productivité agricole de la commune de Mvengue	
Objectifs spécifiques		Faciliter l'accès au matériel végétal amélioré à 04 coopératives et 16 unions de GIC de la commune de MVENGUE	
Résultats attendus		04 coopératives et 16 unions de GIC de la commune de Mvengue ont accès au matériel végétal amélioré	
Activités		Étude de faisabilité ; Montage de la requête de financement ; Mobilisation des ressources (matérielles, financières et humaines) ; Passation du marché ; Exécution du projet ; Evaluation et réception.	
5	<b>LIEN AVEC LA PROGRAMMATION</b>		
Orientations		Description	
PCD		Améliorer le cadre et les conditions de vie des populations locales	
Stratégie sectorielle		Améliorer la productivité agricole	
Politique nationale (DSCE)		Assurer une production durable en quantité et en qualité dans la filière maïs	
Autres à préciser			
6	<b>COMPLEMENTARITE AVEC AUTRES INTERVENANTS</b>		
Titre		Bailleur (s)	Terminé
			En cours
RAS		RAS	RAS
			Cocher
RAS		RAS	RAS

**FICHE TECHNIQUE DE MICRO PROJET N°11: SECTEUR AGRICULTURE ET DEVELOPPEMENT RURAL**

<b>FICHE DE PROJET N° 11 : Etude de faisabilité en vue de l'achat et de la distribution des intrants agricoles aux OP de la Commune de Mvengue</b>			
1		Mois	Année
Date d'établissement		03	2014
2	<b>INFORMATIONS SUR LE PROJET</b>		
Nom de la Commune bénéficiaire		MVENGUE	
Département		Sud	
Région		Océan	
Titre du Projet		Etude de faisabilité en vue de l'achat et de la distribution des intrants agricoles aux OP de la Commune de Mvengue	
3	<b>FINANCEMENT DU PROJET (sur 1 an)</b>		
Libellés			Montants
Contribution sur budget Communal			293 000
Contribution sur budget de l'Etat			5 567 000
Autres cofinancements confirmés			
Montant sollicité			5 567 000
Total			<b>5 860 000</b>
4	<b>OBJECTIFS DU PROJET</b>		
Groupes cible bénéficiaires		Toutes les coopératives/unions de GIC de la commune de Mvengue	
Problèmes à résoudre		Difficultés d'accès des OP de la Commune de Mvengue aux intrants agricoles	
Objectifs globaux		Améliorer la productivité agricole de la commune de Mvengue	
Objectifs spécifiques		Faciliter l'accès aux intrants agricoles à 04 coopératives et 16 unions de GIC de la commune de MVENGUE	
Résultats attendus		04 coopératives et 16 unions de GIC de la commune de Mvengue ont accès aux intrants agricoles	
Activités		Étude de faisabilité ; Montage de la requête de financement ; Mobilisation des ressources (matérielles, financières et humaines) ; Passation du marché ; Exécution du projet ; Evaluation et réception.	
5	<b>LIEN AVEC LA PROGRAMMATION</b>		
Orientations		Description	
PCD		Améliorer le cadre et les conditions de vie des populations locales	
Stratégie sectorielle		Améliorer la productivité agricole	
Politique nationale (DSCE)		Assurer une production durable en quantité et en qualité dans les filières agricoles	
Autres à préciser			
6	<b>COMPLEMENTARITE AVEC AUTRES INTERVENANTS</b>		
Titre		Bailleur (s)	Terminé
			En cours
RAS		RAS	RAS
			RAS

FICHE TECHNIQUE DE MICRO PROJET N°12: **SECTEUR FORET ET FAUNE**

FICHE DE PROJET N° 12 : Elaboration de 02 plans simples de gestion des forêts communautaires				
1	Mois	Année	Observations	
Date d'établissement		03	2014	
2	<b>INFORMATIONS SUR LE PROJET</b>			
Nom de la Commune bénéficiaire		MVENGUE		
Département		Sud		
Région		Océan		
Titre du Projet		Elaboration de 02 plans simples de gestion des forêts communautaires		
3	<b>FINANCEMENT DU PROJET (sur 1 an)</b>			
Libellés			Montants	
Contribution sur budget Communal			3 500 000	
Contribution sur budget de l'Etat				
Autres cofinancements confirmés				
Montant sollicité				
Total			3 500 000	
4	<b>OBJECTIFS DU PROJET</b>			
Groupes cible bénéficiaires		Populations des villages de		
Problèmes à résoudre		Pallier à l'ignorance des populations sur la gestion des ressources naturelles		
Objectifs globaux		Améliorer la gestion des ressources forestières		
Objectifs spécifiques		Faciliter l'accès aux retombées des redevances forestières dans la commune de MVENGUE		
Résultats attendus		Deux villages ont accès aux redevances forestières		
Activités		Étude de faisabilité ; Montage de la requête de financement ; Mobilisation des ressources (matérielles, financières et humaines) ; Passation du marché ; Exécution du projet ; Evaluation et réception.		
5	<b>LIEN AVEC LA PROGRAMMATION</b>			
Orientations		Description		
PCD		Améliorer le cadre et les conditions de vie des populations locales		
Stratégie sectorielle		Améliorer la gestion des ressources naturelles		
Politique nationale (DSCE)		Assurer une gestion durable en quantité et en qualité des ressources naturelles		
Autres à préciser				
6	<b>COMPLEMENTARITE AVEC AUTRES INTERVENANTS</b>			
Titre		Bailleur (s)	Terminé	En cours
			Cocher	
RAS		RAS	RAS	RAS

FICHE TECHNIQUE DE MICRO PROJET N°13: **SECTEUR : COMMERCE**

FICHE DE PROJET N° 13 : Etude de faisabilité en vue de la construction d'un hangar de marché périodique dans certains villages de la Commune			
1	Mois	Année	Observations
Date d'établissement	06	2014	
2	<b>INFORMATIONS SUR LE PROJET</b>		
Nom de la Commune bénéficiaire	MVENGUE		
Département	Sud		
Région	Océan		
Titre du Projet	Etude de faisabilité en vue de la construction d'un hangar de marché périodique dans certains villages de la Commune		
3	<b>FINANCEMENT DU PROJET (sur 1 an)</b>		
Libellés			Montants
Contribution sur budget Communal			485 000
Contribution sur budget de l'Etat			4 365 000
Autres cofinancements confirmés			
Montant sollicité			4 365 000
Total			4 850 000
4	<b>OBJECTIFS DU PROJET</b>		
Groupes cible bénéficiaires	Wom II		
Problèmes à résoudre	Difficultés liées à la commercialisation des produits agricoles		
Objectifs globaux	Améliorer la commercialisation des produits agricoles		
Objectifs spécifiques	Construire 01 hangar de marché périodique à Wom II		
Résultats attendus	01 hangar de marché périodique est construit à Wom II		
Activités	Étude de faisabilité ; Montage de la requête de financement ; Mobilisation des ressources (matérielles, financières et humaines) ; Passation du marché ; Exécution du projet ; Evaluation et réception.		
5	<b>LIEN AVEC LA PROGRAMMATION</b>		
Orientations	Description		
PCD	Améliorer le cadre et les conditions de vie des populations locales		
Stratégie sectorielle	Assurer la présence des produits camerounais sur le marché		
Politique nationale (DSCE)			
Autres à préciser			
6	<b>COMPLEMENTARITE AVEC AUTRES INTERVENANTS</b>		
Titre	Bailleur (s)	Terminé	En cours
		Cocher	
RAS	RAS	RAS	RAS

FICHE TECHNIQUE DE MICRO PROJET N°14: **SECTEUR : TOURISME**

FICHE DE PROJET N° 14 : Etude de faisabilité en vue de la construction d'une auberge municipale de 25 chambres dotée d'un restaurant			
1		Mois	Année
Date d'établissement		06	2014
2	<b>INFORMATIONS SUR LE PROJET</b>		
Nom de la Commune bénéficiaire		MVENGUE	
Département		Sud	
Région		Océan	
Titre du Projet		Etude de faisabilité en vue de la construction d'une auberge municipale de 25 chambres dotée d'un restaurant	
3	<b>FINANCEMENT DU PROJET (sur 1 an)</b>		
Libellés			Montants
Contribution sur budget Communal			650 000
Contribution sur budget de l'Etat			5 850 000
Autres cofinancements confirmés			
Montant sollicité			5 850 000
Total			6 500 000
4	<b>OBJECTIFS DU PROJET</b>		
Groupes cible bénéficiaires		Espace urbain	
Problèmes à résoudre		Difficultés liées à l'hébergement des visiteurs de la commune de Mvengue	
Objectifs globaux		Améliorer les conditions d'hébergement des visiteurs de la commune de Mvengue	
Objectifs spécifiques		Construire 01 cité municipale dotée de 25 chambres et 01 restaurant	
Résultats attendus		01 cité municipale dotée de 25 chambres et 01 restaurant est construite	
Activités		Étude de faisabilité ; Montage de la requête de financement ; Mobilisation des ressources (matérielles, financières et humaines) ; Passation du marché ; Exécution du projet ; Evaluation et réception.	
5	<b>LIEN AVEC LA PROGRAMMATION</b>		
Orientations		Description	
PCD		Améliorer les conditions d'hébergement des visiteurs de la commune de Mvengue	
Stratégie sectorielle		Accroître l'offre en hébergement des structures hôtelières nationales	
Politique nationale (DSCE)		Accroître l'attractivité touristique du Cameroun au plan international	
Autres à préciser			
6	<b>COMPLEMENTARITE AVEC AUTRES INTERVENANTS</b>		
Titre		Bailleur (s)	Terminé
			En cours
			Cocher
RAS		RAS	RAS
			RAS



FICHE TECHNIQUE DE MICRO PROJET N°15: **SECTEUR : FORET ET FAUNE**

FICHE DE PROJET N° 15 : Etude de faisabilité en vue de la création d'une forêt communale			
1		Mois	Année
Date d'établissement		06	2014
2	<b>INFORMATIONS SUR LE PROJET</b>		
Nom de la Commune bénéficiaire		MVENGUE	
Département		Sud	
Région		Océan	
Titre du Projet		Etude de faisabilité en vue de la création d'une forêt communale	
3	<b>FINANCEMENT DU PROJET (sur 1 an)</b>		
Libellés			Montants
Contribution sur budget Communal			745 000
Contribution sur budget de l'Etat			6 705 000
Autres cofinancements confirmés			
Montant sollicité			6 705 000
Total			7 450 000
4	<b>OBJECTIFS DU PROJET</b>		
Groupes cible bénéficiaires		Espace communal	
Problèmes à résoudre		Exploitation illégale des ressources forestières et fauniques communales	
Objectifs globaux		Améliorer l'exploitation des ressources forestières et fauniques communales	
Objectifs spécifiques		Créer 01 forêt communale	
Résultats attendus		01 forêt communale est créée	
Activités		Étude de faisabilité ; Montage de la requête de financement ; Mobilisation des ressources (matérielles, financières et humaines) ; Passation du marché ; Exécution du projet ; Evaluation et réception.	
5	<b>LIEN AVEC LA PROGRAMMATION</b>		
Orientations		Description	
PCD		Améliorer le cadre et les conditions de vie des populations locales	
Stratégie sectorielle		Améliorer l'exploitation des ressources forestières et fauniques nationales	
Politique nationale (DSCE)		Préserver le patrimoine forestier national	
Autres à préciser			
6	<b>COMPLEMENTARITE AVEC AUTRES INTERVENANTS</b>		
Titre		Bailleur (s)	Terminé
			En cours
RAS		RAS	RAS
			RAS

FICHE TECHNIQUE DE MICRO PROJET N°16: **SECTEUR : COMMUNICATION**

FICHE DE PROJET N° 16 : Etude de faisabilité en vue de la dotation de la radio communautaire de Mvengue en équipements et personnel qualifié			
1	Mois	Année	Observations
Date d'établissement	03	2014	
2	<b>INFORMATIONS SUR LE PROJET</b>		
Nom de la Commune bénéficiaire	MVENGUE		
Département	Sud		
Région	Océan		
Titre du Projet	Etude de faisabilité en vue de la dotation de la radio communautaire de Mvengue en équipements et personnel qualifié		
3	<b>FINANCEMENT DU PROJET (sur 1 an)</b>		
Libellés			<b>Montants</b>
Contribution sur budget Communal			337 5000
Contribution sur budget de l'Etat			6 412 500
Autres cofinancements confirmés			
Montant sollicité			6 412 500
<b>Total</b>			<b>6 750 000</b>
4	<b>OBJECTIFS DU PROJET</b>		
Groupes cible bénéficiaires	Espace urbain		
Problèmes à résoudre	Faible couverture de la commune en ondes radiophoniques		
Objectifs globaux	Améliorer la couverture de la commune en ondes radiophoniques		
Objectifs spécifiques	Doter la radio communautaire de Mvengue en équipements et personnel qualifié		
Résultats attendus	la radio communautaire de Mvengue est dotée en équipements et personnel qualifié		
Activités	Étude de faisabilité ; Montage de la requête de financement ; Mobilisation des ressources (matérielles, financières et humaines) ; Passation du marché ; Exécution du projet ; Evaluation et réception.		
5	<b>LIEN AVEC LA PROGRAMMATION</b>		
Orientations	<b>Description</b>		
PCD	Améliorer la couverture de la commune en ondes radiophoniques		
Stratégie sectorielle	Améliorer la couverture du territoire national en ondes radiophoniques		
Politique nationale (DSCE)	Accroître l'offre de communication nationale		
Autres à préciser			
6	<b>COMPLEMENTARITE AVEC AUTRES INTERVENANTS</b>		
Titre	Bailleur (s)	Terminé	En cours
		Cocher	
RAS	RAS	RAS	RAS

## Annexe 2 : Cartes thématiques

