

REPUBLIQUE DU CAMEROUN

Paix - Travail - Patrie

MINISTERE DE L'ADMINISTRATION TERRITORIALE  
ET DE LA DECENTRALISATION

REGION DU SUD

DEPARTEMENT DE LA MVILA

COMMUNE DE MENGONG

REPUBLIC OF CAMEROON

Peace - Work - Fatherland

MINISTRY OF TERRITORIAL ADMINISTRATION  
AND DECENTRALISATION

SOUTH REGION

MVILA DIVISION

MENGONG COUNCIL

**PLAN COMMUNAL DE DEVELOPPEMENT  
(PCD)  
DE MENGONG**

Financement et supervision :



Accompagnement :



NOVEMBRE 2013

## SOMMAIRE

RÉSUMÉ.....	4
LISTE DES ABREVIATIONS.....	5
LISTE DES TABLEAUX.....	7
LISTE DES PHOTOS.....	7
LISTE DES CARTES (CF. ATLAS DES CARTES).....	7
LISTE DES FIGURES.....	78
LISTE DES ANNEXES.....	78
<b>1. INTRODUCTION.....</b>	<b>89</b>
1.1. CONTEXTE ET JUSTIFICATION.....	9
1.2. OBJECTIFS DU PCD.....	9
1.3. STRUCTURE DU DOCUMENT.....	10
<b>2. METHODOLOGIE.....</b>	<b>1211</b>
2.1. PREPARATION DE L'ENSEMBLE DU PROCESSUS.....	1211
2.1.1. <i>La mise en place du dispositif institutionnel de planification.....</i>	<i>1211</i>
2.1.2. <i>L'adoption du programme de planification.....</i>	<i>1211</i>
2.1.3. <i>L'information et la sensibilisation des autorités et des parties prenantes.....</i>	<i>1211</i>
2.1.4. <i>La collecte des données de base.....</i>	<i>1211</i>
2.2. COLLECTE DES INFORMATIONS ET TRAITEMENT.....	1312
2.2.1. <i>Diagnostic de l'Institution Communale (DIC).....</i>	<i>1312</i>
2.2.2. <i>Diagnostic de l'Espace Urbain Communal (DEUC).....</i>	<i>1413</i>
2.2.3. <i>Diagnostic participatif niveau villages (DPNV).....</i>	<i>1413</i>
2.3. CONSOLIDATION DES DONNEES DU DIAGNOSTIC ET CARTOGRAPHIE.....	1413
2.4. ATELIER DE PLANIFICATION, DE MOBILISATION DES RESSOURCES ET DE PROGRAMMATION.....	1514
2.5. MISE EN PLACE DU MECANISME DE SUIVI EVALUATION PARTICIPATIF.....	1514
<b>3. PRESENTATION SOMMAIRE DE LA COMMUNE.....</b>	<b>1816</b>
3.1. LOCALISATION DE LA COMMUNE.....	1816
3.2. MILIEU BIOPHYSIQUE.....	1816
3.2.1. <i>Climat.....</i>	<i>1917</i>
3.2.2. <i>Sol.....</i>	<i>1917</i>
3.2.3. <i>Relief.....</i>	<i>1917</i>
3.2.4. <i>Hydrographie.....</i>	<i>1918</i>
3.2.5. <i>Flore et faune.....</i>	<i>1918</i>
3.3. MILIEU HUMAIN.....	2220
3.3.1. <i>Quelques repères historiques.....</i>	<i>2321</i>
3.3.2. <i>Population.....</i>	<i>2422</i>
3.3.3. <i>Ethnies.....</i>	<i>2624</i>
3.3.4. <i>Religions.....</i>	<i>2624</i>
3.3.5. <i>Principales activités économiques.....</i>	<i>2624</i>
3.4. PRINCIPALES INFRASTRUCTURES PAR SECTEUR.....	3028
3.5. PRINCIPALES POTENTIALITES ET RESSOURCES DE LA COMMUNE.....	3534
<b>4. SYNTHÈSE DES RESULTATS DU DIAGNOSTIC.....</b>	<b>3835</b>
4.1. SYNTHÈSE DU DIC.....	3835
4.1.1. <i>Gestion Des Ressources Humaines.....</i>	<i>3835</i>
4.1.2. <i>Gestion Des Ressources Financières.....</i>	<i>3835</i>
4.1.3. <i>Gestion Du Patrimoine.....</i>	<i>3936</i>
4.1.4. <i>Gestion Des Relations.....</i>	<i>3936</i>
4.1.5. <i>Axes De Renforcement De La Commune.....</i>	<i>4138</i>
4.2. PRINCIPAUX PROBLEMES ET BESOINS IDENTIFIES ET CONSOLIDES PAR SECTEUR.....	4239
<b>5. PLANIFICATION STRATEGIQUE.....</b>	<b>5854</b>
5.1. VISION ET OBJECTIFS DU PCD.....	5954
5.2. CADRE LOGIQUE PAR SECTEUR.....	6055
5.3. COUT ESTIMATIF DU PCD.....	97105

5.4.SYNTHESE DES PROJETS PRIORITAIRES .....	99107
5.5.DEVELOPPEMENT DE L'ECONOMIE LOCALE .....	116124
5.6.RECAPITULATIF DE LA PRISE EN COMPTE DE LA PETITE ENFANCE.....	117125
5.7.ESQUISSE DU PLAN D'UTILISATION ET DE GESTION DES TERRES DE L'ESPACE COMMUNAL .....	118126
<b>6.PROGRAMMATION .....</b>	<b>ERREUR ! SIGNET NON DEFINI.131</b>
6.1.CADRE DE DEPENSES A MOYEN TERME (CDMT) DES PROJETS PRIORITAIRES .....	124131
6.2.CADRE SOMMAIRE DE GESTION ENVIRONNEMENTALE.....	126132
6.2.1.Principaux impacts potentiels et mesures envisageables .....	126133
6.2.2.Plan de Sommaire de Gestion l'Environnement (PSGE) .....	128135
6.3.PLAN D'INVESTISSEMENT ANNUEL (PIA) .....	130137
6.3.1.Ressources mobilisables .....	130137
6.3.2.Programmation annuelle des projets prioritaires (première année) .....	130137
6.4.PLAN DE PASSATION DES MARCHES .....	132139
<b>7.MECANISME DE SUIVI-EVALUATION .....</b>	<b>134140</b>
7.1.COMPOSITION, ATTRIBUTION DU COMITE DE SUIVI DU PCD.....	135140
7.1.1. Composition .....	135140
7.1.2. Attributions .....	135144
7.1.3. Critères d'éligibilité dans le bureau exécutif.....	136142
7.2.INDICATEURS DE SUIVI ET D'EVALUATION .....	136142
7.3.DISPOSITIF, OUTILS ET FREQUENCE DE SUIVI .....	137143
7.4.MECANISME DE PREPARATION DU PIA ET DE REVISION DU PCD.....	137144
<b>8.PLAN DE COMMUNICATION SUR LA MISE EN ŒUVRE DU PCD .....</b>	<b>140144</b>
8.1. OBJECTIFS DU PLAN.....	140144
8.2. ETAPES D'ELABORATION ET DE MISE EN ŒUVRE DU PLAN.....	140145
8.3. STRATEGIE .....	140145
8.4. CIBLES DE LA COMMUNE .....	141146
8.5. LES ATTENTES PAR CIBLES .....	141146
8.6. ACTIONS DE COMMUNICATION AU SEIN DE LA COMMUNE .....	142147
8.7. DISPOSITIF DE COMMUNICATION AU NIVEAU COMMUNAL .....	142148
<b>CONCLUSION ET RECOMMANDATIONS .....</b>	<b>145148</b>
<b>BIBLIOGRAPHIE .....</b>	<b>147150</b>
<b>ANNEXES .....</b>	<b>149151</b>
ANNEXE 1 : FICHES DE MICROPROJETS DU PIA.....	149151
ANNEXE 2 : ATLAS DES CARTES.....	157159

## RÉSUMÉ

Dans le cadre de la mise en œuvre Du Document de Stratégie pour la Croissance et l'Emploi (DSCE) et la mouvance actuelle de la décentralisation, les Communes occupent une place centrale et deviennent des acteurs d'une importance capitale dans le processus de développement socio économique du Cameroun en général et de leur territoire en particulier.

**Commenté [P1]:** DSCE...Cf. Document physique

Dans ce contexte, le Gouvernement du Cameroun avec l'aide des partenaires au développement, a mis place le Programme National de Développement Participatif (PNDP) afin de permettre aux Communes de prendre leurs responsabilités dans le processus progressif de décentralisation, pour se doter des moyens d'une participation effective au processus de développement.

**Commenté [P2]:** Écrire in extenso lors de sa première utilisation dans le texte.

Pour doter la Commune de MENGONG d'un Plan Communal de Développement (PCD), tout en lui transférant les compétences en planification et programmation lui permettant d'actualiser son PCD et d'élaborer son Plan d'Investissement Annuel (PIA) à travers un Diagnostic Participatif Niveau Villages (DPNV), un Diagnostic de l'Institution Communale (DIC), un Diagnostic de l'Espace Urbain Communal (DEUC) et la consolidation des données recueillies, la commune a recruté l'OAL ATIPAD.

Les principaux problèmes identifiés dans les 29 secteurs diagnostiqués dans la Commune de MENGONG sont les suivants :

- L'absence des infrastructures sociales de base ;
- Le faible niveau de revenus des populations et de l'institution Communale ;
- La dégradation accentuée des ressources naturelles ;
- La faiblesse de l'organisation administrative et technique du fait de l'insuffisance des ressources humaines, matérielles et financières de l'institution communale ;
- Le recul du comportement citoyen au sein de la population.

Un certain nombre d'actions sont prévues dans l'optique d'une amélioration des conditions de vie des populations de la Commune de MENGONG dont principalement:

- La construction des infrastructures d'hydraulique dont 94 puits, 08 sources et 04 Adductions d'Eau Potable (AEP) ;
- L'électrification villageoise avec le remplacement de 10 transformateurs, 134 poteaux et l'extension de l'électrification dans 03 villages ;
- La construction d'une cité municipale ;
- La construction de blocs de salles de classe dans les établissements scolaires existants soit 45 et 16 salles à réfectionner ;
- La construction de 39 foyers communautaires.

Au niveau de la budgétisation, nous avons un PCD d'un coût total de 6 654 600 000 F CFA, pour un CDMT évalué à 643 800 000 F CFA.

## **LISTE DES ABREVIATIONS**

**ACD** : Agent Communal de Développement  
**ACF** : Agent Communal Financier  
**AGR** : Activité Génératrice de Revenu  
**ATIPAD** : Assistance de Technicien aux Initiatives de Développement  
**AMED** : Approche des Moyens d'Existence Durable  
**APEE** : Association des Parents d'Elèves et Enseignants  
**BIP** : Budget d'Investissement Public  
**CAC** : Centime Additionnel Communal  
**CC** : Changement Climatique  
**CEAC** : Centre d'Education et d'Actions Communautaires  
**CES** : Collège d'Enseignement Secondaire  
**CETIC** : Collège d'Enseignement Technique Industriel et Commercial  
**CMA** : Centre Médical d'Arrondissement  
**CNPS** : Caisse Nationale de Prévoyance Sociale  
**COPIL** : Comité de Pilotage  
**CRTV** : Cameroon Radio and Television  
**CSI** : Centre de Santé Intégré  
**CTD** : Collectivité Territoriale Décentralisée  
**CVUC** : Communes et Villes Unies du Cameroun  
**DAADR** : Délégation d'Arrondissement d'Agriculture et du Développement Rural  
**DESS** : Diplôme d'Etudes Supérieures Spécialisées  
**DEUC** : Diagnostic de l'Espace Urbain Communal  
**DIC** : Diagnostic de l'Institution Communale  
**DP** : Diagnostic Participatif  
**DPNV** : Diagnostic Participatif de Niveau Village  
**DSCE** : Document de Stratégie pour la Croissance et l'Emploi  
**FEICOM** : Fonds d'Equipeement et d'Intervention Intercommunale  
**FFOM** : Forces, Faiblesses, Opportunités, Menaces  
**FC** : Forêt Communautaire  
**FNE** : Fonds National de l'Emploi  
**GIC** : Groupe d'Initiatives Communes  
**ISS** : Interview Semi Structurée  
**IST** : Infection Sexuellement Transmissible  
**Km<sup>2</sup>** : Kilomètre carré  
**MARP** : Méthode Accélérée de Recherche Participative  
**MINADER** : Ministère de l'agriculture et du développement Rural  
**MINATD** : Ministère de l'administration territoriale et de la décentralisation  
**MINEPDED** : Ministère de l'environnement, de la protection de la nature et du développement durable  
**OAL** : Organisme d'Appui Local  
**PAJER-U** : Programme d'Appui à la Jeunesse Rurale et Urbaine  
**PCD** : Plan Communal de Développement  
**PFNL** : Produit Forestier Non Ligneux  
**PIA** : Plan d'Investissement Annuel  
**PIASI** : Programme d'Insertion des Acteurs du Secteur Informel  
**PLEG** : Professeur des Lycées d'Enseignement Général  
**PPM** : Plan de Passation des Marchés  
**PNDP** : Programme National de Développement Participatif

**PNDRT** : Programme National de Développement des Racines et Tubercules  
**PNVRA** : Programme National de Vulgarisation et de Recherche Agricoles  
**PUGDT** : Plan d'Utilisation et de Gestion Durable des Terres  
**PV** : Procès Verbal  
**RAS** : Rien à Signaler  
**RGPH** : Recensement Général de la Population et de l'Habitat  
**RFA** : Redevance Forestière Annuelle  
**SEPO** : succès-échecs-potentialités-obstacles  
**SIDA** : Syndrome Immunodéficience Acquis  
**TIC** : Technologie de l'Information et de la Communication  
**VC** : Vente de Coupe

## LISTE DES TABLEAUX

TABLEAU 1 : DIFFERENCE ENTRE LES TROIS CATEGORIES DE VEGETATION .....	20
TABLEAU 2 : ESPECES FAUNIQVES FREQUEMMENT RENCONTREES DANS LES FORETS. ....	21
TABLEAU 3 : PROFIL HISTORIQUE .....	<a href="#">2322</a>
TABLEAU 4 : LISTE NOMINATIVE DES ADMINISTRATEURS MUNICIPAUX ET MAIRES DE LA COMMUNE DE MENGONG .....	<a href="#">2423</a>
TABLEAU 5 : POPULATION DE LA COMMUNE .....	<a href="#">2423</a>
TABLEAU 6 : ENSEMBLE DES CULTURES PRATIQUEES DANS L'ESPACE URBAIN COMMUNAL .....	<a href="#">2625</a>
TABLEAU 7 : PRINCIPALES ESSENCES .....	27
TABLEAU 8 : UTILISATION DES PRODUITS FORESTIER NON LIGNEUX .....	<a href="#">2827</a>
TABLEAU 9 : ETAT DES LIEUX DES INFRASTRUCTURES.....	<a href="#">3029</a>
TABLEAU 10 : PROBLEMES RECURRENTS PAR SECTEUR.....	<a href="#">4240</a>
TABLEAU 11 : CADRE LOGIQUE PAR SECTEUR.....	<a href="#">6056</a>
TABLEAU 12 : BUDGET DU PCD DE LA COMMUNE DE MENGONG .....	<a href="#">97406</a>
TABLEAU 13 : MICROPROJETS PRIORITAIRES PAR VILLAGE .....	<a href="#">99408</a>
<b>TABLEAU 14 : POSSIBILITES DE DEVELOPPEMENT DE L'ECONOMIE LOCALE DANS LA COMMUNE</b> .....	<a href="#">116425</a>
TABLEAU 15 : MATRICE DIAGNOSTIC DES RESSOURCES NATURELLES ASSORTI D'UNE ESQUISSE DE PUGDT DE L'ESPACE COMMUNAL .....	<a href="#">ERREUR ! SIGNET NON DEFINI.427</a>
TABLEAU 16: ANALYSE SYNTHESE DE LA SITUATION SUR LES CHANGEMENTS CLIMATIQUES DANS LA COMMUNE DE MENGONG.....	<a href="#">121429</a>
TABLEAU 17 : CADRE DE DEPENSES A MOYEN TERME (CDMT).....	<a href="#">124434</a>
TABLEAU 18 : IMPACTS POTENTIELS ET MESURES ENVISAGEABLES .....	<a href="#">126433</a>
TABLEAU 19 : PLAN SOMMAIRE DE GESTION DE L'ENVIRONNEMENT .....	<a href="#">128435</a>
TABLEAU 20 : MOBILISATION DES RESSOURCES .....	<a href="#">130437</a>
TABLEAU 21 : PROGRAMME D'INVESTISSEMENT ANNUEL (PIA).....	<a href="#">130437</a>
TABLEAU 22 : PLAN DE PASSATION DES MARCHES .....	<a href="#">132439</a>
TABLEAU 23 : COMITE DE SUIVI EVALUATION DU PCD DE LA COMMUNE DE MENGONG .....	<a href="#">135444</a>

## LISTE DES PHOTOS

PHOTO 1 : PETITES ACTIVITES ECONOMIQUES DE LA VILLE.....	29
--	----

## LISTE DES CARTES (cf. ATLAS DES CARTES)

CARTE 1 : LOCALISATION DE LA COMMUNE .....	<a href="#">1849</a>
CARTE 2 : CARTE DES PAYSAGES ET FORMATION VEGETALES DE LA COMMUNE DE MENGONG .....	<a href="#">2223</a>
CARTE 4 : UTILISATION DES TERRES DANS LA COMMUNE DE MENGONG .....	<a href="#">120434</a>
CARTE 5 : CARTE HYDRAULIQUE DE LA COMMUNE DE MENGONG .....	<a href="#">158463</a>
CARTE 6: CARTE SCOLAIRE DE LA COMMUNE DE MENGONG .....	<a href="#">159464</a>
CARTE 7 : CARTE SANITAIRE DE LA COMMUNE DE MENGONG.....	<a href="#">160465</a>

## LISTE DES FIGURES

FIGURE 1: REPARTITION DE LA POPULATION PAR SEXE .....	<a href="#">2526</a>
---	----------------------

## LISTE DES ANNEXES

ANNEXE 1 : FICHES DE MICROPROJETS DU PIA.....	<a href="#">149454</a>
ANNEXE 2 : ATLAS DES CARTES.....	<a href="#">157462</a>





# INTRODUCTION

## INTRODUCTION

### 1.1. Contexte et justification

Les lois de juillet 2004 portant orientation de la décentralisation d'une part et portant règles applicables aux Communes placent les Collectivités Territoriales Décentralisées (CTD) au centre du processus de développement local. La planification régionale et locale devient de ce fait le levier sur lequel les acteurs de développement actionnent pour solutionner les problèmes liés à l'amélioration des conditions de vie des populations.

**Commenté [P3]:** Reformuler en citant spécifiquement la loi 2004 sur la décentralisation.

Cette transformation sociale et économique doit être en cohérence avec les politiques nationales, sectorielles et locales d'une part ainsi qu'avec les outils d'appui à la planification existants d'autre part. Le retour à la planification dont il est question permet de garantir une meilleure prise en compte des problèmes de développement des populations au niveau régional et local, d'impliquer efficacement les populations dans le processus de définition de leurs besoins et, de favoriser une appropriation efficace des investissements par ces populations.

L'élaboration d'un Plan Communal de Développement (PCD) devient donc indispensable pour chaque CTD afin d'éviter la navigation à vue. Pour ce faire, Il est recommandé de sélectionner ou recruter une expertise appropriée, il s'agit soit d'une structure d'appui technique ou personne morale (Cabinet ou bureau d'études, ONG, etc.), soit des consultants indépendants ou personnes physiques. Cette expertise doit posséder des compétences avérées en animation et maîtriser les méthodes et outils de l'approche participative.

**Commenté [P4]:** Reformulation, voir document physique.

C'est dans ce cadre que le PNDP a accompagné la Commune de MENGONG dans le processus de recrutement d'un Organisme d'Appui Local (OAL). C'est ainsi que l'OAL ATIPAD a été commis depuis le mois de Janvier 2013 pour accompagner ladite Commune dans le processus de d'actualisation de son PCD.

### 1.2. Objectifs du PCD

D'une manière générale, Le PCD est un document constitué par l'ensemble des projets prioritaires arrêtés par les villages présents sur le territoire communal pour être réalisés en fonction des moyens disponibles et potentiels (financiers, humains et matériels). L'initiative de son élaboration se fonde sur une approche participative à même d'appréhender les réalités des territoires, leurs forces, leurs faiblesses et leurs opportunités d'évolution. Il interpelle tous les acteurs qui y vivent à coopérer et à se mettre en synergie. Ainsi, la planification participative du développement au niveau des CTD, semble être une étape importante dans la mise en œuvre de la décentralisation au Cameroun. C'est ce qui justifie l'engagement de la municipalité de MENGONG dans l'actualisation de son PCD, document de planification spatiale et temporelle des priorités de développement, élaboré avec les appuis financier du PNDP et technique d'ATIPAD.

Plus spécifiquement, il s'est agi de :

- Réaliser la monographie de la Commune
- Mener un diagnostic participatif
- Elaborer une planification stratégique
- Présenter les ressources mobilisables par la Commune
- Programmer les investissements

- Elaborer le cadre socio-environnemental sommaire des investissements du CDMT
- Mettre en place un dispositif de suivi-évaluation de la mise en œuvre du PCD.

### **1.3. Structure du document**

Le présent document est l'aboutissement du processus de la mission d'accompagnement de la Commune de MENGONG dans l'actualisation de son PCD.

Il est structuré de la manière suivante :

1. Résumé;
2. Introduction ;
3. Méthodologie ;
4. Présentation sommaire de la Commune ;
5. Synthèse des résultats du Diagnostic
6. Planification stratégique ;
7. Programmation ;
8. Mécanisme de suivi-évaluation ;
9. Plan de communication ;
10. Conclusion ;
11. Annexes.

# METHODOLOGIE

## **2. METHODOLOGIE**

### **2.1. Préparation de l'ensemble du processus**

L'étape de préparation du processus de planification vise à :

- rechercher l'adhésion de toutes les parties prenantes au processus de planification ;
- définir le rôle de chacun dans le processus ;
- favoriser la participation effective de toutes les parties prenantes dont les populations, à l'élaboration, la mise en œuvre et le suivi-évaluation du Plan Communal de Développement;
- programmer le processus dans l'espace et le temps avec les parties prenantes (intégrer les aspects logistiques) ;
- convenir des produits attendus ;
- rassembler les moyens de mise en œuvre du processus.

La préparation du processus de planification s'est effectuée en quatre principales phases :

#### **2.1.1. La mise en place du dispositif institutionnel de planification**

Il s'est agi d'une part de la mise en place du comité de pilotage (COFIL) ayant pour missions :

- définir les orientations et la stratégie d'élaboration du plan de développement;
- veiller au bon déroulement du processus de planification ;
- s'assurer de la participation effective des populations à tous les stades.

L'arrêté communal portant création, attributions et composition du comité de pilotage a été signé en mars 2013.

D'autre part, l'OAL a constitué des équipes pluridisciplinaires de consultants devant conduire le diagnostic sur le terrain. La séance de restitution de l'atelier de formation des OAL a été organisée au siège d'ATIPAD, 20 facilitateurs ont pris part à cette restitution tenue du 04 au 08 mars 2013.

#### **2.1.2. L'adoption du programme de planification**

Le chronogramme indicatif soumis à l'exécutif communal a été discuté avec le comité de pilotage puis adopté le 07 mars 2013.

#### **2.1.3. L'information et la sensibilisation des autorités et des parties prenantes**

Les points saillants qui ont ponctué cette phase sont :

Dès le 20 février 2013, l'OAL a pris contact avec les autorités administratives et municipales. L'atelier de lancement s'est tenu à MENGONG le 02 avril 2013, les correspondances aux élites extérieures et enfin à travers une tournée de prise de contact, d'information et de sensibilisation dans les villages.

#### **2.1.4. La collecte des données de base**

Les données sur la Commune disponibles auprès des sectoriels ont été collectées à travers des rencontres avec les responsables des services déconcentrés ; en vue d'avoir une idée sur la situation de référence nous permettant d'organiser la collecte des données sur le terrain.

## **2.2. Collecte des informations et traitement**

Le diagnostic participatif vise à :

- identifier et analyser les atouts, problèmes et contraintes par secteur ;
- mieux faire connaître le milieu à tous les acteurs par la collecte participative d'informations ;
- amener les populations à prendre conscience des atouts et des potentialités, dont elles disposent et des contraintes à lever pour leur développement.

Il a été réalisé en trois phases :

### **2.2.1. Diagnostic de l'Institution Communale (DIC)**

Le Diagnostic Institutionnel Communal est une analyse participative de la situation structurelle et organisationnelle de la Commune en tant qu'institution. Il a pour but d'évaluer la capacité de la Commune à remplir ses missions et à assurer la maîtrise du développement communal. Il permet, sur la base de cette évaluation, d'identifier les principaux axes de renforcement nécessaires à l'amélioration de l'efficacité et de la qualité des services fournis par la Commune.

Les objectifs du Diagnostic Institutionnel Communal sont :

- recueillir et documenter les informations liées à la situation administrative, financière, patrimoniale et celles des ressources humaines de l'institution communale ;
- analyser et décrire la structure et le mode de fonctionnement des organes de la Commune;
- analyser les relations entre l'institution communale et les acteurs publics et privés du développement au niveau local ;
- identifier les forces et faiblesses de l'institution communale à travers une auto-évaluation faite par l'équipe communale (élus et personnel) ;
- identifier les principaux axes/actions de renforcement de la Commune en vue de la maîtrise du rôle et des compétences qui lui sont confiées par la loi.

Sur le plan méthodologique, le DIC a été réalisé en quatre étapes principales :

#### 1. La préparation ;

Il s'est agi de s'accorder avec le Comité de pilotage (COPIL), le Secrétaire Général de la Commune et le Receveur Municipal sur les objectifs, le calendrier de travail, l'implication et le rôle de chacun lors d'une séance de travail tenu à MENGONG le 26 mars 2013. Elle a permis d'informer les différents acteurs de l'institution communale sur la collecte des informations qui ont été analysées aussi bien qualitativement que quantitativement. Le principal outil utilisé était les Interview Semi Structuré (ISS).

#### 2. Le diagnostic participatif ;

Du 31 mars au 08 avril 2013, Nous avons utilisé comme outils l'observation, les ISS et un guide d'entretien. Au cours d'une séance de travail collective et des entretiens individuels, nous avons procédé au remplissage des fiches de collecte des données conçues à cet effet.

#### 3. Le dépouillement, le traitement et l'analyse des données ;

Les données collectées ont été organisées et synthétisées au cours d'une séance de travail avec le COPIL, le Secrétaire Général de la Commune et le Receveur Municipal et après consultation des sectoriels.

4. La validation des résultats et l'identification des axes de renforcement des capacités ; Les résultats du diagnostic ont été présentés au COPIL et à l'exécutif communal pour amendements et validation. Aussi, de manière participative, les faiblesses identifiées ont permis de dégager les axes de renforcement des capacités pouvant endiguer lesdites faiblesses. Cette validation a eu lieu lors de l'atelier de restitution du DIC, le 08 avril 2013.

#### **2.2.2. Diagnostic de l'Espace Urbain Communal (DEUC)**

A travers une enquête socio économique et environnementale sommaire des activités, effectué du 26 au 31 mars 2013, nous devons identifier les opportunités, les contraintes, les causes et les effets, puis les solutions aux problèmes que connaît l'espace qui constitue la ville de MENGONG. Le résultat de ce travail est une situation de référence de l'état d'urbanisation de MENGONG en tant que ville. Plusieurs outils ont été utilisés dont les cartes participatives, le transect, le diagramme de venn,

#### **2.2.3. Diagnostic participatif niveau villages (DPNV)**

Il s'est fait en deux étapes :

*La première étape* consistait à une continuité de l'atelier de restitution c'est-à-dire tous les consultants avec le pool de coordination ont pratiqué en grandeur nature le diagnostic dans le village témoin : NGOMESSANE 2, pour mieux harmoniser la compréhension du travail à faire par village en temps réel et dans les conditions pratiques.

*La deuxième étape* a été le déploiement proprement dit des équipes sur le terrain, chacune ayant la charge du DPNV de certains villages, soit au total de quarante neuf villages couverts.

Les outils utilisés sont les outils participatifs servant dans l'Approche des Moyens d'Existence Durable (AMED) et la MARP. Parmi ces outils, nous pouvons citer les cartes participatives des ressources et infrastructures, le transect, le diagramme de venn, la Checklist des activités sur le terrain, les ISS, la liste des problèmes prioritaires par secteurs, le tableau des causes pertinentes, le tableau de planification des solutions endogènes.

### **2.3. Consolidation des données du diagnostic et cartographie**

Il s'est agi de faire une synthèse des données collectées au cours du DPNV par secteur, afin d'en dégager une situation de référence de l'espace communal (tous les villages). Puis de reformuler les problèmes et d'identifier les solutions par secteur. Enfin de faire une mise en commun du DIC, du DEUC et du DPNV.

Cette consolidation a fait l'objet d'un rapport qui a été validé le 09 novembre 2013 dans la salle des délibérations de la Commune de MENGONG par le COPIL, l'exécutif municipal et les sectoriels locaux.

Les coordonnées GPS relevées au cours des diagnostics ont été traitées afin de ressortir les cartes thématiques suivants : carte de localisation de la Commune, carte des populations de la Commune, carte scolaire de la Commune, carte sanitaire de la Commune, carte hydraulique de la Commune, carte minière de la Commune, carte d'utilisation des sols, carte d'exploitation forestière de la Commune.

## **2.4. Atelier de planification, de mobilisation des ressources et de programmation**

La préparation de l'atelier de planification a été faite avec quatre partenaires stratégiques :

- Le PNDP, pour la relecture, les amendements et la validation du rapport consolidé des diagnostics soumis à son appréciation,
- La Commune, pour relecture, amendement et validation du rapport consolidé d'une part et pour la mobilisation du Conseil Municipal et la négociation avec le Préfet du Département de la MVILA (autorité administrative), d'une date de la tenue dudit conseil, d'autre part.
- La préfecture, pour la présidence de l'atelier et la convocation des sectoriels (représentants des Ministères techniques).
- Les sectoriels, pour la relecture et l'amendement des cadres logiques préparés par l'OAL avant la tenue de l'atelier.

L'atelier proprement dit s'est tenu les 19, 20 et 21 novembre 2013 avec six grandes articulations :

- I. Les cérémonies protocolaires constituées de : l'Hymne national, du Mot de bienvenue de Monsieur le Maire, de la Présentation des objectifs et du programme de l'atelier, de la Présentation de la méthodologie de la planification et du Discours d'ouverture de l'atelier.
- II. La restitution des travaux de l'OAL : présentation des résultats des diagnostics (DPNV, DIC, DEUC).
- III. La validation des cadres logiques : les sectoriels, les Conseillers Municipaux, les autorités traditionnelles et religieuses, les membres du COPIL ont travaillé pour amender les cadres logiques, avoir des estimations financières des activités, prioriser les activités puis les programmer.
- IV. La présentation des ressources mobilisables par la Commune et ses partenaires (PNDP, FEICOM, ETAT) a constitué le quatrième temps fort de l'atelier.
- V. Le COMES a ensuite examiné avec la facilitation des consultants de l'OAL, les cadres logiques, le Cadre de Dépenses à Moyen Terme (CDMT), le Plan d'Investissement Annuel (PIA) et le Plan de Passation des Marchés (PPM).
- VI. Le Plan Simplifié de Gestion Environnementale du PIA a ensuite été élaboré avec la supervision du Délégué Départemental Ministère de l'Environnement de la protection de la nature et du Développement Durable (MINEPDED).

## **2.5. Mise en place du mécanisme de suivi évaluation participatif**

Lors de l'atelier de planification, après un bref exposé de l'OAL sur la nécessité, le rôle et l'importance de la mise en place d'un mécanisme de suivi évaluation participatif ; la motion a été donnée et adoptée que ce travail soit confié à une commission restreinte. Une séance de travail regroupant l'OAL et l'exécutif Communal a débouché sur la mise en place du mécanisme de suivi évaluation participatif.

La mise en place de ce Comité a été faite sur la base des 05 chefferies de 2<sup>ème</sup> degré constituant la Commune pour un meilleur suivi de la mise en œuvre du PCD. Mais aussi, le



cahier de charges du Comité a été clarifié afin que la Commune et le Comité aient une vision harmonisée du travail à faire et des responsabilités bien précisées.

Un arrêté municipal a été pris pour la nomination des membres du Comité de suivi de la mise en œuvre du PCD.

# **PRESENTATION SOMMAIRE DE LA COMMUNE**

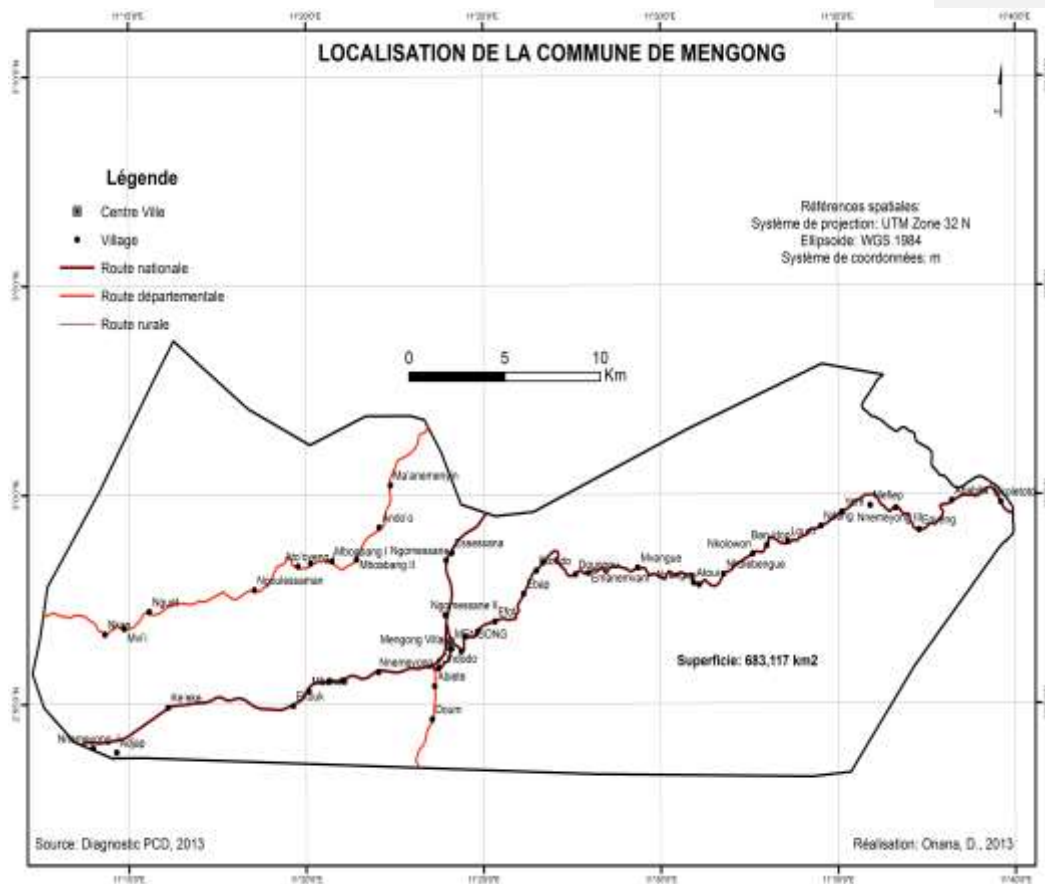
### 3. PRESENTATION SOMMAIRE DE LA COMMUNE

#### 3.1. Localisation de la commune

La Commune de MENGONG se trouve dans le plateau Sud du Cameroun. Elle est située à 30 km d'EBOLOWA qui est le Chef-lieu de la Région du Sud ; à 20 km de NGOULEMAKONG sur la Nationale N°2 ; à 90 km de SANGMELIMA sur la route Départementale; à 60 km de BIWONG-BOULOU sur la route Communale. (Source ; carte routière 2008) pour une population estimée à 41.389 habitants répartis dans 49 villages et une superficie de 683,117 Km2. La Commune de MENGONG est limitée :

- Au nord par la commune de NGOULEMAKONG ;
- Au sud et à l'ouest par la commune d'EBOLOWA II ;
- Et enfin à l'Est par la commune de SANGMELIMA et BIWONG BULU.

La carte ci-dessous présente la localisation de la Commune.



Carte 1 : localisation de la Commune

## **3.2. Milieu biophysique**

### **3.2.1. Climat**

Le climat dans l'ensemble de la Commune est du type équatorial humide avec quatre saisons réparties de la manière suivante :

- mi – Août à mi – Novembre : grande saison de pluies ;
- mi- Novembre à mi-mars : grande saison sèche ;
- mi – Mars à mi – Juin : petite saison de pluies ;
- mi – Juin à mi – Août : petite saison sèche.

La Moyenne annuelle des précipitations est de 1577mm ; la température moyenne annuelle est de 25°C avec une amplitude moyenne annuelle de 2,5°C. Ce climat favorise la conduite de deux campagnes agricoles.

Cependant cette répartition des saisons connaît des perturbations fréquentes depuis plusieurs années avec tantôt des saisons sèches plus longues, ou des pluies intempestives perturbant ainsi le calendrier agricole et d'autres réalisations à portées économiques et socio environnementale (voir matrice des changements climatiques en annexe)

### **3.2.2. Sol**

Les sols identifiés dans la Commune sont des sols ferrallitiques de couleur brun-jaune. Ce sont des sols acides caractérisés par une faible teneur en éléments nutritifs. Ils ont des teneurs en azote très faibles du fait de la dégradation rapide de la matière organique. L'on y retrouve également des sols hydro morphes situés dans les bas fonds ainsi que des sols sableux ou argilo sableux très pauvres.

Ces sols ont une faible valeur agricole et leur mise en valeur nécessite un investissement important. L'utilisation des engrais sur ces sols doit être accompagnée d'amendements organiques et calciques pour améliorer la rétention des nutriments et diminuer l'acidité.

### **3.2.3. Relief**

La Commune de MENGONG présente un relief peu accidenté et varié (présence de plaines, de collines et de vallées ) avec des pentes comprise entre 0 et 5% traduisant une faible sensibilité à l'érosion. L'altitude moyenne est de 600 mètres.

### **3.2.4. Hydrographie**

Le réseau hydrographique est très dense. Il est composé d'une multitude de rivières et de ruisseaux dont les plus importants et plus visibles le long des axes routiers sont : OTONG ADJAP, OTONG NKOULOU, MEMOU'OU, AKONLO'O, SENG, OTO EKOUK, OTO MBA, MONE MEMOU'OU, etc. La densité du réseau hydrographique montre la diversité des produits halieutiques. Les espèces les plus rencontrées comprennent entre autres les siluridae, les claridae, le « poisson-courant » (*Malapterurus electricus*) etc.

### **3.2.5. Flore et faune**

La végétation est celle de forêt dense équatoriale. Elle appartient aux formations mixtes semi caducifoliées toujours vertes, présentant des faciès de dégradation le long de la route à cause de l'occupation et des activités humaines (habitations, cultures de proximité et réseaux de pistes). Elle est essentiellement constituée de jachères (jeunes ou anciennes), d'une forêt secondaire et d'une forêt primaire dégradée selon qu'on évolue en profondeur à l'intérieur de celle-ci. Les jachères (terres forestières dégradées) sont aux abords de la route

et des zones de cultures et d'habitation. Les forêts marécageuses longent les cours d'eau. La forêt regorge d'une diversité d'essences ainsi que de nombreux produits forestiers non ligneux.

Tableau 1 : Différence entre les trois catégories de végétation

<b>Constats</b>	<b>Forêt primaire dégradée</b>	<b>Forêt secondaire</b>	<b>Terres forestières dégradées</b>
<b>Intensité des perturbations</b>	Intensité légère et modérée	Forte intensité, causée par le défrichage d'au moins 30% du couvert forestier originel	Intensité drastique et répétée avec enlèvement complet du peuplement forestier, des horizons supérieurs du sol et altération du microclimat
<b>Causes Communes des perturbations</b>	Exploitation du bois, récolte des produits forestiers non ligneux, perturbations naturelles destructrices dont orages, tempêtes	Coupe, brulage et abandon de terrain, perturbations naturelles de grande échelle, feux, inondations, tempêtes, glissements de terrain	Usage abusif, feux répétés, mauvaise gestion écologique sur sols fragiles, érosion du sol
<b>Végétation</b>	Modifications relativement faibles de la dynamique de croissance et de régénération ; Arbres rémanents souvent endommagés ou sont des « pendants » potentiels incapables de manifester un recru dynamique ; Rétablissements à travers une régénération de remplacement cyclique et spontané, habituellement complétée par des traitements en taillis ; Composition spécifique modifiée par l'exploitation du bois ; les changements sont limités aux zones les plus intensément affectées	La composition des espèces végétales se modifie progressivement : les espèces dominantes des premiers stades de la succession laissent place à celles des stades plus achevés Début d'un processus de croissance fortement dynamique où sont constatés des taux élevés d'assimilation du carbone et d'agrégation de la biomasse	Le processus conduit généralement à une surface du sol dénudée
<b>Caractérisation</b>	La structure de la forêt n'est pas endommagée de manière significative	Le recru forestier diffère de la forêt primaire de par la composition des espèces et la physionomie.	La végétation forestière est absente, des arbres pionniers ou en petits groupes apparaissent

De nombreuses espèces héliophiles contribuent à la pharmacopée traditionnelle car elle joue un rôle très important dans la Commune puisqu'elle résolve les ¾ des cas de maladies dans les villages.

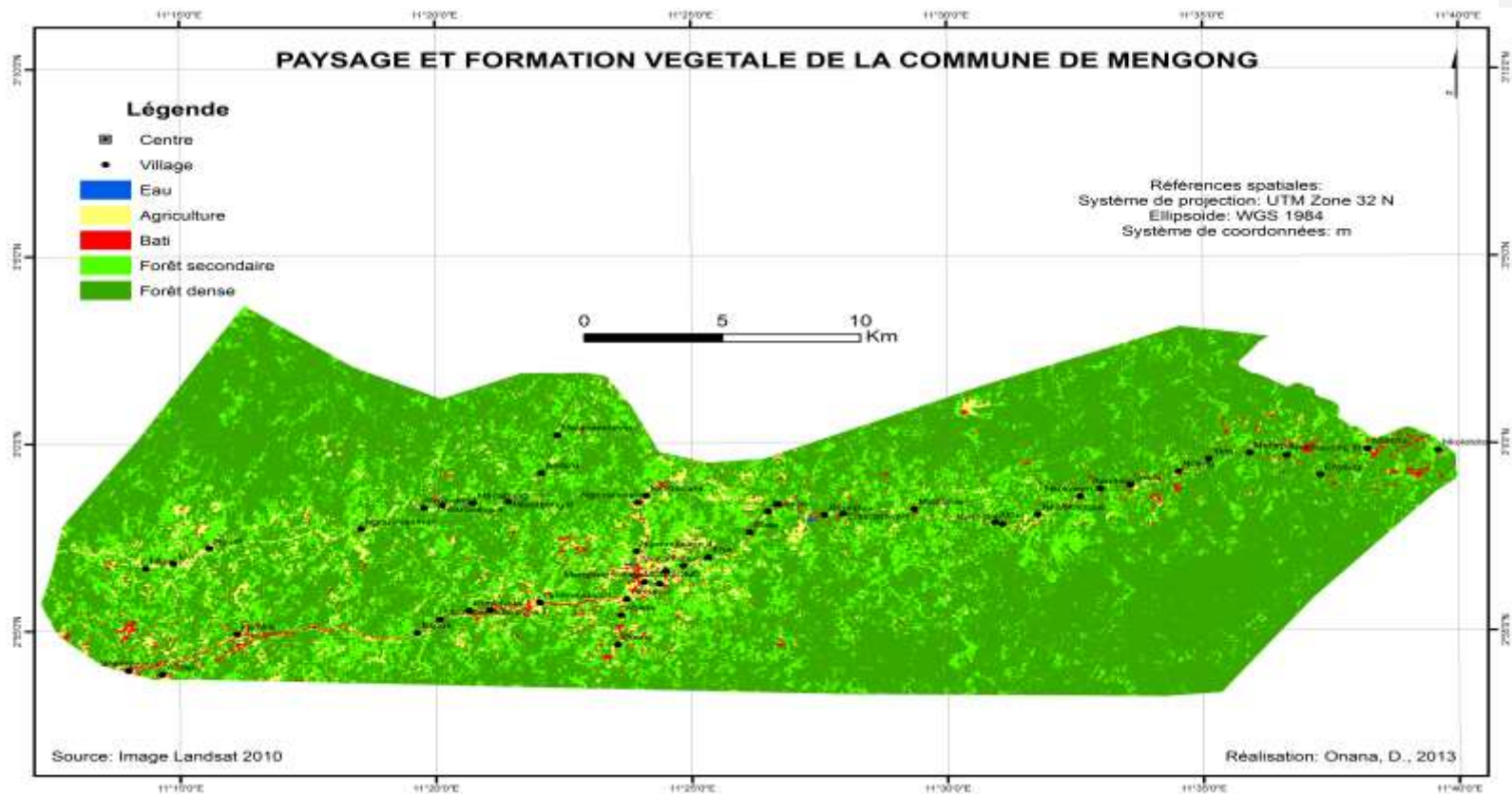
La faune domestique est composée de chiens, chats, chèvres, moutons, porcs, poulets, canards qui sont élevés en divagation.

En l'absence d'études spécifiques, la mission n'a pas eu connaissance des données sur la faune sauvage. Les seules références relativement comparables proviennent d'études réalisées dans le Parc National de CAMPO/MA'AN et dans la réserve de biosphère du Dja. Néanmoins, les densités faunistiques dans les zones dégradées et de forêt secondaire sont faibles en raison des activités humaines. Le tableau suivant présente les espèces les plus rencontrées.

Tableau 2 : Espèces fauniques fréquemment rencontrées dans les forêts.

Nom vernaculaire	Nom commercial	Nom scientifique
Okeka'a	Pangolin	<i>Manis giganta</i>
Mvae	Chat tigre	<i>Felis aurata</i>
Nyameso'o	Mangouste	<i>Herpestes sanguin</i>
Koé-si	Rat palmiste	<i>Xerus erythropus</i>
Odjoe	Céphalophe de peters	<i>Cephalophus collupygus</i>
Okpweng	Lièvre à ventre blanc	<i>Cephalophus leucogaster</i>

La carte ci-dessous présente un aperçu des formations végétales de la Commune de MENGONG.



**Carte 2** : carte des paysages et formation végétales de la Commune de MENGONG

### 3.3. Milieu humain

#### 3.3.1. Quelques repères historiques

MENGONG naguère petit village d'escale des migrants lors de la période allemande, sera érigé tour à tour en chefferie de 3<sup>ème</sup> puis de 2<sup>ème</sup> degré en 1944, avant d'être chef lieu de la Commune qui porte le même nom en 1959, par la loi N° 59/60 du 19 novembre 1959 portant création de la Commune de MENGONG.

A cette époque, MENGONG de même que BIWONG BANE sont des particularités parmi les Communes de la Province du Centre Sud en ce sens où elles ne sont pas des circonscriptions administratives. Mais l'évolution administrative de MENGONG va changer radicalement en quelques années en la faisant passer de simple Commune de village à chef lieu de District en 1988 et en Arrondissement en 1991.

Lors du début de la mise en œuvre du processus d'actualisation du présent PCD, la Commune de MENGONG a à sa tête Mr EKATA'A MBANG Théodore et comme premier adjoint EBENGUE ENAM Constantin.

Nous noterons au passage qu'en 2004 et en 2010 Mr EKATA'A MBANG Théodore a remplacé successivement Mr BELINGA Gilles Roger et Dame MINLO Née EBOUTOU AKONO Rosette à la tête de l'exécutif Communal du fait de leur interpellation par la justice Camerounaise.

Tableau 3 : Profil historique

DATES	EVENEMENTS	IMPACTS
1800	Installation des YEMBONG à MENGONG sous l'impulsion de MBANG OWON	MENGONG devient un village d'escale lors des migrations à recherche du sel
1933	Succession de MBANG OWON par son fils ETO MEMVOUTTOU	Encrage de l'autorité traditionnelle dans les mœurs des populations YEMBONG et des riverains
1944	Création du Groupement (passage du 3 <sup>ème</sup> au 2 <sup>ème</sup> degré)	Renforcement de l'autorité traditionnelle.
1944	Création de la première Ecole Publique	Scolarisation des enfants du village et des environs
1950	Arrivée des missionnaires Catholiques et Protestants	Evangélisation des populations
1956	Création du Centre de Santé de MENGONG	Accès aux soins de santé facile Réduction du taux de mortalité
1959	Création de la Commune de MENGONG	Renforcement et modernisation des Institutions existantes Rapprochement de l'Administration des Administrés
1964	Création de l'Ecole Adventiste de MENGONG	Amélioration de la qualité de l'enseignement
1988	Création du District de MENGONG	Installation de la 1 <sup>ère</sup> Autorité Administrative Rapprochement de l'Administration des Administrés
1991	Création de l'Arrondissement de MENGONG	Modernisation de la localité Rapprochement de l'Administration des Administrés Installation des populations venant de divers horizons
1991	Passage de l'axe lourd YAOUNDE –	Ouverture de MENGONG vers les Grands



	EBOLOWA	Centres Urbains (Yaoundé, Mbalmayo, Ebolowa)
1996	Construction du Marché de MENGONG	Facilitation de la commercialisation des produits vivriers

**Tableau 4 :** Liste nominative des administrateurs municipaux et maires de la commune de MENGONG

Noms et Prénoms	Fonctions	Périodes
MBANG ETO Jean	Administrateur Municipal – Maire	1959 -1988
OLLE Dieudonné	Maire	1988 – 1991
EKATA'A MBANG Théodore	Maire	1991 - 1996
AMVELA Dominique	Maire	1996 -2002
BELINGA Gilles Roger	Maire	2002 - 2004
EKATA'A MBANG Théodore	Maire	2004 - 2007
MINLO Née EBOUTOU AKONO Rosette	Maire	2007 – 2010
EKATA'A MBANG Théodore	Maire	2010- 2013
ENGOLO ETO Gervais	Maire	2013 -

### 3.3.2. Population

La population de la Commune de MENGONG est constituée en grande partie du grand groupe linguistique Bété, de la tribu Boulou. Elle est répartie dans 5 groupements/cantons dont :

- MVI'I Nord 2 ;
- MVI'I Sud ;
- BOULOU Nord ;
- FALE 1 ;
- FALE 2

**Tableau 5 : POPULATION DE LA COMMUNE**

Villages	Homme	Femme	TOTAL
ESPACE URBAIN COMMUNAL DE MENGONG	704	679	<b>1 383</b>
NNEMEYONG I (MENGONG YATE)	600	900	<b>1 500</b>
ADJAP	160	200	<b>360</b>
KE'EKE	140	260	<b>400</b>
EKOUK	1375	1125	<b>2 500</b>
MBONDO	229	416	<b>647</b>
EBOLOBOLA	290	420	<b>720</b>
NKO'OVOS II	267	233	<b>500</b>
NNEMEYONG II	210	390	<b>600</b>
ABIETE	309	503	<b>812</b>
ONDODO	240	360	<b>600</b>
MENGONG VILLAGE	269	372	<b>641</b>
NGOMESSANE II	280	420	<b>700</b>
NGOMESSANE I	115	113	<b>228</b>
ESSESSANA	85	60	<b>145</b>
KOUNGOULOU	280	420	<b>700</b>

Villages	Homme	Femme	TOTAL
ESSO'OBENGA'A	345	805	1 150
MEKAMEMVOM	280	420	700
EFOT	200	300	500
EBAP	240	362	602
ETONDO	100	100	200
ENDAM I	500	700	1 200
DOUNGOU	300	400	700
EMANEMVAM	550	600	1 150
MVANGUE	218	382	600
ENDAM II	680	520	1 200
ATOUI	140	210	350
NYENGUE	158	192	350
NKOLEBENGUE	35	80	115
NKOLOWON	210	251	461
BAN-HOP	46	80	126
LOUM	160	257	417
NDENG	614	692	1 306
YEM	148	212	360
MEFIEP	78	90	168
NNEMEYONG III	209	305	514
ENYENG	160	190	350
ABABITA	104	151	255
NKOLETOTO	1641	2001	3 642
DOUM	260	390	650
MA'ANEMENYIN	445	271	716
ANDO'O	75	65	140
MBOABANG I	375	430	805
MBOABANG II	250	300	550
ATO'OVENG I	730	880	1 610
ATO'OVENG II	618	774	1 392
NGOULESSAMAN	1755	2085	3 840
NGUET	533	687	1 250
MVI'I	226	274	500
NKAN	499	585	1 084
<b>TOTAL</b>	<b>18435</b>	<b>22 912</b>	<b>41 389</b>

SOURCE : TRAVAUX ATIPAD 2013

**Répartition de la population  
de la commune de  
MENGONG par sexe en  
pourcentage**



Commune de

### 3.3.3. Ethnies

La Commune de MENGONG abrite une (01) seule tribu (BOULOU) avec plusieurs lignées à savoir les: YEMBONG, ESSAMANE, YEVOL, YEMISSEM, YEKOMBO, ESSAMELONDO, ESSABIKOULA, ESSE, YEMEVONG, YEMVAK et les YEMFECK. Toutes ces familles entretiennent entre elles de très bonnes relations et cohabitent dans l'harmonie et le respect mutuel ; malgré quelques heurts liés à des problèmes fonciers qu'on constate çà et là entre certaines familles.

On rencontre également des groupes allogènes tels que les Bamilekés, et des étrangers (Maliens et Nigériens).

### 3.3.4. Religions

La population de la Commune de MENGONG est majoritairement chrétienne. Les principales obédiences religieuses rencontrées sont par ordre de leur importance : l'Eglise Catholique, l'Eglise Presbytérienne Camerounaise Orthodoxe (EPCO), l'Eglise Presbytérienne Camerounaise (EPC), L'Eglise Adventiste et l'Islam.

Ces religions sont d'une grande importance car elles influent beaucoup positivement dans la vie des populations en apportant et en cultivant l'amour comme fondement de la vie sur terre.

La sorcellerie constitue une croyance largement reconnue bien que personne ne se reconnait comme pratiquant, cependant toutes les personnes interrogées reconnaissent les effets négatifs de cette pratique.

### 3.3.5. Principales activités économiques

#### 3.3.5.1. Agriculture

L'agriculture est l'une des principales activités des populations de l'espace urbain Communal de MENGONG. C'est une agriculture itinérante sur brûlis dont les produits sont destinés pour l'essentiel à la consommation et à la vente dans les différents marchés. Elle se pratique sur de petits espaces à cause de l'insuffisance des terres cultivables.

Le matériel agricole n'est pas moderne à cause de l'insuffisance des moyens financiers, ce qui constitue un frein pour le développement de l'agriculture.

Du fait de leur surexploitation et des mauvaises pratiques culturales, les sols perdent de plus en plus leur fertilité rendant ainsi le secteur peu productif.

#### Les cultures pratiquées

La banane plantain, le manioc, macabo et les cultures maraichères constituent les principales spéculations que l'on retrouve dans l'espace urbain communal. Elles sont pratiquées sur des petites superficies (moins de 1,5 hectare).

Tableau 6 : Ensemble des cultures pratiquées dans l'espace urbain communal

Cultures	Espèces	Nom local	Nom scientifique	Famille
Pérennes	Cacao	keka	<i>Theobroma cacao</i>	
	Palmier à huile	Alene	<i>Elaeis guineensis</i>	Palmaceae
Vivrières	Arachide	Owondo	<i>Arachis hypogea</i>	papilionaceae
	Pistache	Ngon	<i>Eunermis SP</i>	concurrbreceae
	Macabo	Ekabé	<i>Xanthosoma sangitfolium</i>	Araceae
	Maïs	Fon	<i>Zea mays</i>	Graminée
	Manioc	Mbong	<i>Manihot esculenta</i>	Euphorbiaceae
	Banane douce	Adjoué	<i>Musa sapientruure</i>	Muscaceae
Fruitiers	Banane plantain	Ekon	<i>Muser paradisiaca</i>	Muscaceae
	Manguier	Ando'o nta'an	<i>Mangifera indica</i>	Anacardiaceae
	Papayer	Fofu	<i>Carica papaya</i>	Caricaceae
	Ananas	Zeuk	<i>Anana comusus</i>	Kromelicaceae

	Andok	Ndo'o	Ivringia <i>gabonensis</i>	ivringiaceae
	Canne à sucre	Nkok	Saccharum	Geraminée

Il y a une priorisation des cultures, les cultures pérennes sont plus prisées, suivies des cultures vivrières et les fruitiers sont un peu négligés, alors que constituant un élément fondamental par exemple pour les compléments alimentaires au niveau de la petite enfance. Les cultures pratiquées au tour de l'espace urbain Communal connaissent beaucoup de problèmes parmi lesquels les maladies qui les attaquent et la pauvreté des sols. Cette situation s'amplifie parce qu'il n'y a pas de moyens efficaces pour y remédier. Néanmoins, il existe de moyens de lutte non négligeables préconisés par l'IRAD.

#### 3.3.5.2. Élevage et pêche

L'élevage est pratiqué de manière traditionnelle à très petite échelle, Il est très diversifié et essentiellement composé de la volaille, des porcins, et des caprins. Pratiquement chaque ménage dispose d'une ou plusieurs catégories d'animaux et volaille, sans un véritable plan d'alimentation ou de prophylaxie. Le nombre de têtes évoluant au gré des reproductions et des épidémies. Néanmoins, on observe quelques cas d'élevage en claustration.

Dans l'un et l'autre cas, la production est destinée à la vente, à la consommation lors des grandes manifestations (mariages, fêtes religieuses, rencontres politiques...) et accessoirement pour la consommation courante.

La pêche quant à elle se pratique dans les différents cours d'eau qui traversent l'espace urbain Communal, les lacs et les étangs piscicoles; c'est une pêche artisanale qui se fait à la ligne, à la nasse et par barrage surtout en période d'étiage. Les prises, généralement constituées des carpes, des poissons vipères et des silures sont destinées à la consommation familiale. Les excédents éventuels sont vendus dans les heures qui suivent faute de moyens de conservation. Le fumage n'étant pas encore véritablement entré dans les mœurs des populations.

#### 3.3.5.3. Chasse

Du fait que le territoire communal de MENGONG soit situé en zone de forêt, la chasse est une activité traditionnelle parce que pratiquée depuis des générations. Elle procure l'essentiel des protéines animales dans la ration alimentaire des populations d'une part et d'autre part, elle procurait de revenus monétaires aux ménages jusqu'à un passé récent. Avec les multiples exploitations forestières qui se sont succédées, le gibier est devenu de plus en plus rare surtout en ce qui concerne les grands mammifères tels que les gorilles, les chimpanzés, les buffles. Néanmoins on retrouve aujourd'hui des gibiers de moindre importance (singes, antilopes, porc-épic, ...).

#### 3.3.5.4. Exploitation forestière

La commune ne dispose pas d'Unité Forestière d'Aménagement (UFA) en exploitation à l'heure actuelle. Toutefois, il existe trois (03) petites unités de transformation du bois dans l'espace urbain communal. La matière première utilisée provient des zones éloignées ne dépendant pas forcément de la commune. Le bois ici, est destiné principalement aux constructions, au chauffage et très souvent au commerce illégal.

Le tableau ci-dessous donne les différents noms des essences rencontrées.

Tableau 7 : principales essences

Nom scientifique	Nom commercial	Usage
<i>Pterocarpus soyauxii</i>	Padouk	Médicinale / Bois d'œuvre
<i>Entandrophragma cylindricum</i>	Sappeli	Bois d'œuvre
<i>Entandrophragma utile</i>	Sipo	Bois d'œuvre

<i>Terminalia superba</i>	Fraké	Bois coffrage
<i>Triplocliton scleroxylon</i>	Ayous	Bois coffrage
<i>Irvingia gabonensis</i>	Mangue sauvage	PFNL (fruit et culinaire)
<i>Coula edulis</i>	Arbre à noisette	PFNL (fruit)
<i>Garcinia cola</i>	Bitter cola	PFNL (aphrodisiaque)
<i>Enantia chlorantha</i>	Enantia, moambe jaune	Médicinale (écorce)

### 3.3.5.5. Collecte des produits forestiers non ligneux

Il existe au sein de la Commune de MENGONG une gamme variée de produits forestiers non ligneux qui ont chacun un usage. A cause de leur caractère saisonnier, la collecte des produits forestiers non ligneux ne présente encore jusqu'ici aucune conséquence négative sur l'environnement.

**Tableau 8 : Utilisation des produits forestiers non ligneux**

Essence	Produits	Provenance	Usage
DJANSANG	Graine	Collecte sous l'arbre	Alimentaire
MBONGO	Graine	Ramassage	Alimentaire
CHAMPIGNON	Plante entière	Collecte	Alimentaire
PALMIER A HUILE	Sève, noix	Abattage pour sève et coupe de régime pour noix	Alimentaire et commercialisation
ANDOK	Cotylédons	Ramassage	Alimentaire et commercialisation
ANVOUT	Fruit	Collecte	Alimentaire
MOABI	Amende	Collecte	Huile Alimentaire

Tous ces Produits Forestiers Non Ligneux (PFNL) peuvent faire l'objet de commercialisation, afin de pourvoir les populations en revenus additionnels et booster l'économie locale.

### 3.3.5.6. Artisanat

L'artisanat est peu développé dans la Commune et n'occupe que les hommes et quelques jeunes. Parmi les artisans rencontrés on retrouve des fabricants des mortiers, des vanniers, des menuisiers, des tailleurs, des cordonniers et quelques potiers.

### 3.3.5.7. Commerce

A l'observation on rencontre surtout le petit commerce au sein de l'espace urbain, il est pratiqué par le canal des boutiques, des échoppes, des bars, des restaurants, des calls-box...

Le ravitaillement en produits manufacturés se fait à partir des grandes métropoles (Ebolowa et Yaoundé). Le volume des échanges varie en fonction des périodes et calquées sur la vente ou non du cacao. Ainsi, la période allant de Septembre à Décembre qui correspond à la période de commercialisation du cacao est plus propice aux affaires. A contrario, de Décembre à août, c'est la période dite morte au cours de laquelle les affaires sont peu florissantes.

Pour ce qui est des équipements marchands, la Commune dispose d'un hangar, de quelques boutiques et échoppes dans le périmètre urbain qui sert de place du marché et de gare routière.



Photo 1 : Petites activités économiques de la ville

#### 3.3.5.8. Services

Aucune banque commerciale ni établissements de micro finances n'est installé dans l'espace urbain communal. Toutefois il existe une forte mobilisation de l'épargne à travers les organisations de proximité telles que les tontines.

Il n'existe aucune agence de voyage opérationnelle dans la Commune ; Néanmoins le transport est pratiqué par des véhicules de tourisme et des motocyclettes évoluant pour la plus part dans la clandestinité.

Le secteur privé est représenté par les scieries, les boutiques, les bars, les restaurants, les dépanneurs de motos, quelques échoppes, les calls boxers....

### 3.4. Principales infrastructures par secteur

Tableau 9 : état des lieux des infrastructures

Secteur	Type de Structure	Localité	Infrastructures	Etat	Besoins
MINEE	Forage	Espace Urbain de MENGONG ; ABABITA ; NKOLETOTO ; ATO'OVENG I, MBOABANG II	06 Forages avec Pompe à Motrice Humaine	02 forages Exploités;  04 forages à Réhabiliter	- Construction de 94 Puits avec Pompes à Motricité Humaine dans les villages de la Commune sauf : ESPACE URBAIN, , NYENGUE ; NKOLWON ; LOUM d'ici 2016
	Puits	Espace Urbain de MENGONG ; ADJAP ; EKOUK ; NKO'OVOS II ; NNEMEYONG II ; ABIETE; ONDODO ; NGOMESSANE II ; NGOMESSANE I ; ESSESSANA ; ESSO'OBENGA'A ; MEKAMEMVOM ; EFOT ; EBAP ; ETONDO ; ENDAM I ; DOUNGOU ; EMANEMVAM ; MVANGUE ; ATOUI ; NYENGUE ; NKOLEBENGUE ; NKOLWON ; BAN-HOP ; LOUM ; NDENG ; YEM ; MEFIEP ; NNEMEYONG II ; I ENYENG ; NKOLETOTO ; MA'ANEMENYIN ; ANDO'O ; MBOABANG I ; ATO'OVENG I ; ATO'OVENG II ; NGOULESSAMAN ; NKAN	60puits avec Pompes à Motricité Humaines	53 Puits en bon Etat ;  07 Puits à Réhabiliter	- Aménagement de 09 Sources dans les villages EKOUK, ANDO'O, MBOABANG1, MBOABANG 2, ATO'OVENG 1 ; NKAN d'ici 2016 ; - Aménagement de 03 AEP dans les villages : NGOULESSAMAN, NKAN MVI'I
	Adduction d'Eau	ONDODO ; LOUM ; NDENG ; YEM ; NKOLETOTO ; NGOULESSAMAN ; NGUET ; MVI'I ; NKAN	08 AEP	01 AEP Fonctionnelle ;  07 AEP Non	

Secteur	Type de Structure	Localité	Infrastructures	État	Besoins
				Fonctionnelles	
	Sources	NKOLOWON ; ATO'OVENG I	02 Sources aménagées	02 Sources Aménagées fonctionnelles ;	
	Electricité	Espace Urbain de MENGONG ; NNEMEYONG I ; ADJAP ; KE'EKE ; EKOUK ; MBONDO ; EBOLOBOLA ; NKO'OVOS II ; NNEMEYONG I ; ABIETE ; ONDODO ; MENGONG VILLAGE ; NGOMESSANE II ; NGOMESSANE I ; ESSESSANA ; KOUNGOULOU ; ESSO'OBENGA'A ; MEKAMEMVOM ; EFOT ; EBAP ; ETONDO ; ENDAM I ; DOUNGOU ; EMANEMVAM ; MVANGUE ; ENDAM II ; ATOUI ; NYENGUE ; NKOLEBENGUE ; NKOLWON ; BAN-HOP ; LOUM ; NDENG ; YEM ; MEFIEP ; NNEMEYONG III ; ENYENG ; ABABITA ; NKOLETOTO ; DOUM ; MA'ANEMENYIN ; ANDO'O ; MBOABANG I ; MBOABANG II ; ATO'OVENG I ; ATO'OVENG II ; NGOULESSAMAN ; NGUET ; MVI'I ; NKAN	Branchement Electrique	1359 Branchements effectués sur le réseau Electrique  33 Transformateurs dont 01 en panne et 32 Fonctionnels  1435 poteaux dont 41 hors d'usages (tombés )	- Connexion des villages EKOUK ; MBONDO ; ONDODO ; NGOMESSANE I ; DOUNGOU ; EMANEMVAM ; MEFIEP ; NNEMEYONG III au réseau électrique sur 10 km d'ici 2016 - Réhabilitation D'un Transformateur dans le village MBOABANG I d'ici 2016 - Remplacement de 13 poteaux électrique dans les villages ADJAP ; NGOMESSANE II ; ESSESSANA ; NKOLWON ; NKOLETOTO ; d'ici 2016 - Implantation de 135 poteaux dans ADJAP ; KE'EKE ; ESSESSANA ; MVANGUE ; DOUM ; ANDO'O ; MVI'I ; NKAN d'ici 2016 - Remplacement de 0,5 km de câble moyenne tension dans le village ADJAP d'ici 2016 - Installation de 10 Transformateurs dans les villages MVANGUE ; ENDAM II ; NYENGUE ; BAN-HOP ; MEFIEP ; ENYENG ; ABABITA ; MA'ANEMENYIN ; ATO'OVENG II d'ici 2016



Secteur	Type de Structure	Localité	Infrastructures	État	Besoins
MINSANTE	Formations Sanitaires	Espace Urbain de MENGONG ; LOUM ; NNEMEYONG III ; NGOULESSAMAN	06 Bâtiments	05 en bon Etat ; 01 Passable ;	<ul style="list-style-type: none"> <li>- Achèvement du CSI de DOUNGOU d'ici fin 2014 ;</li> <li>- Création de 02 Centre de Santé Intégré à NKOLETOTO, ATO'OVENG1 d'ici 2016;</li> <li>- Construction des 02 CSI créés d'ici 2016 ;</li> <li>- Réfection du CMA de MENGONG et du CSI NNEMEYONG III d'ici 2016 ;</li> <li>- Construction Case d'Isolation pour tuberculeux au CMA de MENGONG d'ici 2016 ;</li> <li>- Construction et équipement de 08 Logements d'astreintes pour le personnel soignant dans les Formations sanitaires d'ici 2016</li> <li>- Le CMA de MENGONG et les CSI ont bénéficiés des stocks en médicaments essentiels d'ici 2016 ;</li> <li>- Construction de 07 clôtures autour des formations sanitaires d'ici 2016 ;</li> <li>- Constructions de 07 latrines dans les formations sanitaires d'ici 2016;</li> <li>- Mise en place d'un dispositif de traitement des déchets dans les formations sanitaires d'ici 2016;</li> <li>- Affectation de 17 Personnel soignants dans les formations sanitaires d'ici 2016</li> </ul>
MINEDUB	Ecole Primaire et	Espace Urbain de MENGONG ; NNEMEYONG I ; KE'EKE ; EKOUK NKO'OVOS II ABIETE ; EBAP ; ETONDO ; ENDAM I ; DOUNGOU ;	129 Salles de Clases	- 115 Salles de Classes en Bon Etat,	<ul style="list-style-type: none"> <li>- Construction d'une Inspection d'Arrondissement de l'Education de Base à MENGONG d'ici 2016 ;</li> <li>- Création et construction de 13 Ecoles</li> </ul>

Secteur	Type de Structure	Localité	Infrastructures	État	Besoins
	Maternelle	EMANEMVAM ; MVANGUE ; NYENGUE ; LOUM ; NDENG ; NNEMEYONG III ; NKOLETOTO ; MA'ANEMENYIN ; MBOABANG II	14 Latrines	<ul style="list-style-type: none"> <li>- 10 Salles de Classes dans un état Passable,</li> <li>- 04 Salles de classes en mauvais Etat,</li> <li>- 14 Latrines dans un état passable</li> </ul>	<ul style="list-style-type: none"> <li>- Maternelles à NNEMEYONG I ; KE'EKE ; NKO'OVOS 2 ; EBAP; DOUNGOU ; EMANEMVAM ; MVANGUE ; NYENGUE ; LOUM ; NNEMEYONG III ; NKOLETOTO ; ATO'OVENG II ; NGOULESSAMAN d'ici 2016;</li> <li>- Construction de 13 blocs de 02 salles de classe d'ici 2016 ;</li> <li>- Construction de 32 Latrines dans les E.M et les E.P d'ici 2016</li> <li>- Construction de 33 Clôtures autours des écoles d'ici 2016;</li> <li>- Construction de 33 logements pour enseignants dans les E.P d'ici 2016 ;</li> <li>- Octroie de 2 134 Tables aux établissements de l'éducation de base d'ici 2016</li> <li>- Affectation de 40 Enseignants dans les établissements de l'éducation de base d'ici 2016</li> </ul>
MINESEC	CES, CETC et Lycée	Espace Urbain de MENGONG ; LOUM ; NKOLETOTO et ATO'OVENG II	36 Salles de Classes 01 Bloc Administratif 02 Latrines	<ul style="list-style-type: none"> <li>- 15 Salles de classes en Bon état</li> <li>- 14 Salles de classes dans un état Passable</li> <li>- 07 Salles de classe en Mauvais Etat</li> <li>- 01 Bloc Administratif dans un état Passable</li> <li>- 02 Latrine dans un</li> </ul>	<ul style="list-style-type: none"> <li>- Construction et équipement de 01 CES Bilingue à MENGONG d'ici 2016 ;</li> <li>- Construction de 8 Blocs de 02 salles de classes d'ici 2016 ;</li> <li>- Construction de 05 Logements pour enseignants d'ici 2016 ;</li> <li>- Construction de 05 Clôtures autours des établissements de Espace Urbain; LOUM ; NKOLETOTO et ATO'OVENG II secondaires d'ici</li> </ul>

Secteur	Type de Structure	Localité	Infrastructures	État	Besoins
				état Passable	2016 ; - équipement de 05 salles Informatiques à ; Espace Urbain ; LOUM ; NKOLETOTO et ATO'OVENG II; - Octroie de 350 Tabes bancs aux établissements secondaires de : Espace Urbain; LOUM ; NKOLETOTO et ATO'OVENG II d'ici 2016; - Affectation de 45 Enseignants dans les établissements secondaires de l'Espace Urbain; LOUM ; NKOLETOTO et ATO'OVENG II d'ici 2016
MINTP	Routes	Toute la Commune	- Route EBOLOWA – MENGONG – NGOULEMAGONG- YAOUNDE - Route MENGONG – MA'ANEMENYIN – NKAN - Route MENGONG – NKOLETOTO - Route MENGONG DOUM	- Route EBOLOWA – MENGONG – NGOULEMAGONG- YAOUNDE en bonne état - Route MENGONG – MA'ANEMENYIN – NKAN en mauvais état - Route MENGONG – NKOLETOTO en mauvais état - Route MENGONG DOUM dans un état passable	- Entretien régulière de 198 km de route dans l'ensemble de la Commune d'ici 2016 - Ouverture de 19 km de piste agricole d'ici 2016 ; - Construction d'un ponceau sur le ruisseau OTONG ADJAP d'ici 2016

### 3.5. Principales potentialités et ressources de la Commune

La matrice diagnostic des ressources naturelles de l'espace communal est présentée dans le tableau ci-dessous :

**Tableau 1045** : Matrice diagnostic des ressources naturelles de l'espace communal

Ressources	Localisation	Potentiel	Utilisateurs/ utilisations	Contrôle	Mode de gestion	Tendances	Problèmes /contraintes	Actions à entreprendre
Massif forestier	Espace communal	Non estimé	Populations riveraines	Aucun	Incontrôlé	Création de plantations vivrières et de cacao	- Déforestation - Agriculture Itinérante sur brûlis	- Inventaire forestière du massif - Délimitation des zones champêtres
UFA	<u>UFA</u>		Exploitants forestiers	MINFOF	Contrat avec le gouvernement	Déforestation	- Procédures d'accès à la RFA non maîtrisées par les communautés riveraines - Non reboisement	- Sensibilisation et formation des populations sur les procédures et calculs et de recouvrement des redevances forestières - Reboisement des forêts exploitées
Marécages	TOUS LES VILLAGES	- Agriculture - Pisciculture	Non exploité	Pas de contrôle	Non exploité	Envasement	- Enclavement des sites marécageux	- Vulgarisation du potentiel des marécages concernant l'agriculture et la pisciculture - Désenclavement des zones de marécage
Parcelles agricoles	TOUS LES VILLAGES	Plusieurs variétés de cultures de rente et vivrières	Populations locales	Pas de contrôle	Mixte : traditionnel et semi-moderne	Baisse de rendement	- Faible productivité de l'activité agricole - Accès difficiles aux intrants et aux marchés - Faible organisation	- Mise en place des coopératives agricoles - Renforcement de l'encadrement agricole - Aménagement des pistes rurales

Ressources	Localisation	Potentiel	Utilisateurs/ utilisations	Contrôle	Mode de gestion	Tendances	Problèmes /contraintes	Actions à entreprendre
							des producteurs Enclavement des zones de production	
Cours d'eau	TOUS LES VILLAGES	Pêche, irrigation des parcelles agricoles	Populations locales	Pas de contrôle	Libre d'accès	Pollution des cours d'eau	Irrégularité de certains cours d'eau	

# **SYNTHESE DES RESULTATS DU DIAGNOSTIC**

## 4. SYNTHÈSE DES RESULTATS DU DIAGNOSTIC

### 4.1. Synthèse du DIC

#### 4.1.1. Gestion Des Ressources Humaines

Domaine	Forces	Faiblesses	Opportunités	Menaces/obstacles
<b>RESSOURCES HUMAINES</b>	<ol style="list-style-type: none"> <li>Existence des contrats de travail et d'un plan de carrière (avancements);</li> <li>Répartition des tâches entre le maire et ses adjoints ;</li> <li>Bonne définition des tâches</li> <li>Bonne procédure de recrutement du personnel (Conseil municipal)</li> <li>Présence d'un ACD et d'un ACF</li> <li>Paiements réguliers des salaires et cotisations sociales</li> <li>SG qualifié</li> </ol>	<ol style="list-style-type: none"> <li>La non application de l'organigramme ;</li> <li>Absence d'un plan de formation du personnel</li> <li>Absence de règlement intérieur ;</li> <li>Absence d'un cadre de concertation du personnel.</li> <li>Absence d'évaluation du personnel</li> <li>Faibles capacités d'archivage</li> <li>Faible qualité des ressources humaines dont la quasi totalité des agents communaux en fonction ont un niveau d'études de base faible</li> </ol>	Existence de l'arrêté N° 00136 du 24 août 2009 rendant exécutoire les tableaux types des emplois communaux	<ul style="list-style-type: none"> <li>Salaires moyens faibles</li> <li>Prise en compte insuffisant de l'aspect genre</li> <li>Organigramme insuffisamment appliqué</li> <li>Profils du personnel non adéquat</li> <li>Réglementation en matière de congés annuels insuffisamment appliquée</li> </ul>

#### 4.1.2. Gestion Des Ressources Financières

Domaine	Forces	Faiblesses	Opportunités	Menaces/obstacles
<b>RESSOURCES FINANCIERES</b>	<ol style="list-style-type: none"> <li>Existence des sources de financement externes (subventions FEICOM, PNDP, BAD, CAC)</li> <li>Existence de la RFA,</li> <li>Existence de la logistique de collecte des recettes</li> </ol>	<ol style="list-style-type: none"> <li>Insuffisance de partenariats (ONG, Sectoriels, opérateurs économiques) ;</li> <li>Faible taux de recouvrement de recettes locales</li> <li>Difficulté de recouvrement de</li> </ol>	<ul style="list-style-type: none"> <li>Présence d'un ACF qualifié</li> </ul>	<ul style="list-style-type: none"> <li>Forte dépendance de la commune aux financements extérieurs (CAC, BIP et autres projets)</li> </ul>

	<ul style="list-style-type: none"> <li>4. Existence d'un coffre fort et d'un compte bancaire pour la sécurisation des fonds ;</li> <li>5. Rôles bien définis dans la gestion des fonds :</li> <li>6. Existence d'une nomenclature budgétaire réglementaire ;</li> </ul>	<ul style="list-style-type: none"> <li>l'impôt libérateur en milieu paysan ;</li> <li>4. Inefficacité des responsables de recouvrement des recettes;</li> <li>5. Faible taux d'exécution des budgets</li> <li>6. Faiblesse des recettes propres à la commune du fait de l'incivisme et de la modicité du tissu économique</li> <li>7. Faiblesse des recettes issues du péage</li> </ul>		<ul style="list-style-type: none"> <li>- Tendances des opérateurs économiques locaux à l'incivisme fiscal</li> </ul>
--	---	---	--	--

#### 4.1.3. Gestion Du Patrimoine

Domaine	Forces	Faiblesses	Opportunités	Menaces/obstacles
<b>PATRIMOINE</b>	<ul style="list-style-type: none"> <li>1. Existence d'un hôtel de ville équipé ;</li> <li>2. Existence d'un équipement informatique ;</li> <li>3. Existence d'un lotissement communal</li> </ul>	<ul style="list-style-type: none"> <li>1. Absence d'un service de maintenance ;</li> <li>2. Absence d'une bibliothèque municipale ;</li> <li>3. Absence d'un mode de contrôle du patrimoine ;</li> <li>4. Absence d'un cimetière municipal</li> <li>5. Mise sous séquestre d'une partie du matériel de la commune dans les bureaux de l'ancien Maire.</li> </ul>	<ul style="list-style-type: none"> <li>- Mise en place en cours du logiciel SIMBA</li> </ul>	<ul style="list-style-type: none"> <li>- Budget fortement dépendant des ressources externes</li> <li>- Patrimoine globalement vieillissant</li> </ul>

#### 4.1.4. Gestion Des Relations

Domaine	Forces	Faiblesses	Opportunités	Menaces/obstacles
<b>RELATIONS EXTERIEURES</b>	<ul style="list-style-type: none"> <li>1. Disponibilité des autres acteurs ;</li> <li>2. Existence des relations avec des</li> </ul>	<ul style="list-style-type: none"> <li>1. Inexistence de relations formalisées de partenariat avec les services techniques, les</li> </ul>	<ul style="list-style-type: none"> <li>- Textes et réglementation sur la décentralisation</li> <li>- Grande diversité de partenaires</li> </ul>	<ul style="list-style-type: none"> <li>- Personnel et conseillers peu outillés et capacités par rapport au champ de la décentralisation</li> </ul>



	partenaires (FEICOM, PNDP);	producteurs et autres acteurs à la base 2. Inexistence des relations avec l'extérieur (jumelage) ; 3. inexistence de services techniques communaux	potentiels (administrations, ONG, ...) - Existence de plusieurs projets s'intéressant au développement économique des communes (PNDP, GIZ, PACA, PADDL...)	- Faible utilisation de l'internet et de l'informatique - Faible offre de possibilités d'informations (journaux....)
--	-----------------------------	--	---	---

#### 4.1.5. Axes De Renforcement De La Commune

Les actions à mettre en œuvre afin d'asseoir durablement le développement institutionnel de la Commune sont regroupés ici par axe.

➤ **Axe 1 – Gestion des ressources humaines**

- Elaborer, adopter et mettre en œuvre un manuel de procédures administratives
- Mettre progressivement en place l'organigramme type des communes prévu par le MINATD et conformité avec les réalités de la Commune ;
- Elaborer et mettre en œuvre un plan de gestion des carrières ;
- Instituer et Organiser des réunions de coordination;
- Instituer une évaluation annuelle du personnel.

➤ **Axe 2 – Mobilisation et gestion des ressources financières**

- Elaborer et assurer la mise à jour régulière du fichier des contribuables de la commune
- Développer une stratégie efficace et efficiente de recouvrement des différents types de taxes mobilisables au niveau local
- Instaurer des mesures incitatives de performance pour les agents chargés du recouvrement.

➤ **Axe 3 – Gestion du patrimoine**

- Faire une mise à jour fiable du fichier du patrimoine de la Commune ;
- Elaborer une stratégie pour la maintenance du patrimoine ;
- Définir et adopter les procédures claires de gestion du patrimoine communal.

➤ **Axe 4 – gestions des relations**

- Faciliter la création d'une plate-forme multi-acteurs pour les échanges d'expériences et la coordination du développement local.
- Attribuer formellement la charge du développement des partenariats à une équipe jugé compétente par l'exécutif.

## 4.2. Principaux problèmes et besoins identifiés et consolidés par secteur

Tableau 1140 : problèmes récurrents par secteur

N°	Secteur	Problème Principal	Principales Causes	Effets Principaux	Besoins idées de Projets
01	MINADER	Faible productivité agricole	Vétusté des infrastructures abritant les services du MINADER Insuffisance d'équipements logistique Insuffisance des moyens financiers Insuffisance du personnel d'encadrement Manque d'encadrement des producteurs Faible capacité organisationnelle et financière des producteurs Equipements rudimentaires Accès limité aux	Démobilisation du personnel d'appui Baisse de la production agricole Baisse des revenus Aggravation de la pauvreté Réduction des moyens de scolarisation des enfants	<ul style="list-style-type: none"> <li>- Construction de 02 CEAC à DOUNGOU et ATO'OVENG II d'ici 2016 (52 000 000 FCFA X 2)</li> <li>- Réfection des locaux de la DAADER de MENGONG d'ici 2016 (10 000 000 F CFA)</li> <li>- Réfection de 04 Postes Agricoles : MENGONG Centre, NGOULESSAMANE, ATO'OVENGII, MELANE d'ici 2016 (10 000 000 F CFA X 4)</li> <li>- Création et Construction de 03 Postes Agricoles à NKOL ETETO, ENDAM I et NNEMEYONG I d'ici 2016 (35 000 000 F CFA X 3);</li> <li>- Construction de 39 Foyer Communautaires à ADJAP, KE'EKE, EKOUK, MBONDO, ABIETE, ONDODO, NGOMESSANE II, NGOMESSANE I, ESSESSANA, ESSO'OBENGA'A, MEKAMEMVOM, EFOT, EBAP, ETONDO, ENDAM I, DOUNGOU, EMANEMVAM, MVANGUE, ATOUI, NYENGUE, NKOLWON, BAN-HOP, LOUM, YEM, MEFIEP, NNEMEYONG III, ENYENG, ABABITA, NKOLETOTO, DOUM, MA'ANEMENYIN, ANDO'O, MBOABANG I, MBOABANG II, ATO'OVENG II, NGOULESSAMAN, NGUET, MVI'I, NKAN d'ici 2016 (20 000 000 F CFA X 39);</li> </ul>

			semences améliorées et intrants agricoles Insuffisance des infrastructures de stockage/conservation		<ul style="list-style-type: none"> <li>- Affectation du personnel d'appui (05) dans le CEAC d'ATO'OVENG et les Postes Agricoles de NGOULESSAMANE, ATO'OVENGII, MELANE et MENGONG Centre</li> <li>- Formation de 200 jeunes en technique de production et utilisation des intrants agricoles dans les CEAC de DOUNGOU et ATO'OVENG et dans les Poste Agricoles de MENGONG Centre, NGOULESSAMANE, ATO'OVENGII, MELANE, NKOL ETETO, ENDAM I et NNEMEYONG I d'ici 2016 (5 000 000 F CFA X 7) ;</li> <li>- Appui à la création de 05 Coopératives Agricoles d'ici 2016 (500 000 F CFA X 5) ;</li> <li>- Ouverture de 16,5 km de Piste Agricole à ABIETE, NGOMESSANE, MEKAMEMVOM, ENDAM II, YEM ET NNEMEYONG III d'ici 2016 (4 500 000 F CFA X 16,5).</li> </ul>
02	MINEPIA	Faible production des activités d'élevage et de pêches	Manque d'encadrement des éleveurs et pisciculteurs Absence du personnel d'encadrement Faible capacité organisationnelle et financière des producteurs Absence d'unités	Faible revenu Insécurité alimentaire Insalubrité du village Insuffisance des protéines animales Eloignement des champs vivriers Développement des épidémies	<ul style="list-style-type: none"> <li>- Formation de 200 jeunes en en technique de production d'alevins et en élevage intensif d'ici 2016 (5 000 000 F CFA X 10) ;</li> <li>- Création et construction CZV dans la zone d'ATO'OVENG d'ici 2016 (25 000 000 F CFA) ;</li> <li>- appuis (technique, matériel et financier) à la production</li> </ul>

			de reproduction des alevins Absence d'infrastructures d'abattage aménagées Difficulté d'alimentation des bêtes (Porcins, caprins) Divagation des animaux domestiques	Chaumage	
03	MINDAF	Insécurité foncière des espaces occupés	Difficultés d'accès aux titres fonciers Délimitations ancestrales Gestion anarchique de l'espace Non maîtrise des procédures relatives à l'obtention du titre foncier Cherté des coûts liés à l'établissement du titre foncier	Absence de titres fonciers pour les propriétés privées et publiques Litiges fonciers Risque de déguerpissement sans dédommagement Conflits	<ul style="list-style-type: none"> <li>- Elaboration d'un Plan d'Occupation des Sols d'ici 2016 (20 000 000 F CFA X 1) ;</li> <li>- Organisation des campagnes de sensibilisation sur la procédure d'obtention d'un titre foncier dans l'ensemble de la Commune d'ici 2016 ;</li> <li>- Facilitation de l'accès aux titres fonciers dans l'ensemble de la Commune d'ici 2016.</li> </ul>
04	MINDUH	Faible	Manque de dynamisme des	Installations à Ebolowa de	<ul style="list-style-type: none"> <li>- Construction d'une Cité Municipale à MENGONG d'ici 2016 (150 000 000 F CFA X 1) ;</li> </ul>

		urbanisation	populations Récurrence des litiges Fonciers Cherté des matériaux de construction Inexistence d'un réseau de distribution d'eau Insuffisance d'infrastructure d'assainissement Voirie urbaine non aménagée	plusieurs travailleurs Coûts élevé des logements Pauvreté des populations Pollution de l'environnement	<ul style="list-style-type: none"> <li>- Mise en place d'un système de traitement et de Distribution de l'eau potable à MENGONG d'ici 2016 (35 000 000 F CFA X 1) ;</li> <li>- Mise en place d'un système d'éclairage publique à partir du courant électrique dans le Centre Ville, les quartiers MENGONG YAT, ETOILE, MINKAN de la ville de MENGONG d'ici 2016 (35 000 000 F CFA X 1) ;</li> <li>- Aménagement de la Voirie Urbaine de MENGONG d'ici 2016 (20 000 000 F CFA X 1) ;</li> <li>- Mise en place d'un système de pré collecte des ordures ménagère dan la ville de MENGONG d'ici 2016 (20 000 000 F CFA X 1)</li> </ul>
05	MINEP	Détérioratio n de la couche d'Ozone	Absence de sensibilisation Mauvaise gestion des ressources Déforestation massive Absence de reboisement Agriculture itinérante sur brulis Faible organisation	Changement climatique Perturbation du calendrier agricole Diminution progressive du couvert forestier	<ul style="list-style-type: none"> <li>- Organisation des campagnes d'hygiène et salubrité dans l'ensemble de la Commune d'ici 2016 (200 000 F CFA X 54) ;</li> <li>- Aménagement des zones marécageuses et des cours d'eaux de la Commune d'ici 2016 (200 000 F CFA X 54) ;</li> <li>- Création des espaces verts dans la ville de MENGONG d'ici 2016 (5 000 000 F CFA X 4)</li> </ul>
06	MINFOF	Déforestatio n abusive et anarchique	Pratique de l'agriculture itinérante sur brulis Exploitation frauduleuse des	Forte dégradation du couvert forestier Perte de la biodiversité	<ul style="list-style-type: none"> <li>- Construction d'un Poste Forestier à MENGONG d'ici 2016 (40 000 000 F CFA)</li> <li>- Affectation du personnel (02) d'ici 2016</li> <li>- Organisation des contrôles par le personnel du MINFOF</li> </ul>

			essences forestières Sous estimation de la valeur des essences Sous information Insuffisance d'encadrement Faible intégration de la sylviculture Absence de reboisement	Contribution au changement climatique	<ul style="list-style-type: none"> <li>- Sensibilisation sur la réglementation, suivi-contrôles dans l'ensemble de la Commune d'ici 2016 (200 000 F CFA X 53)</li> <li>- Education à la conservation de la biodiversité dans l'ensemble de la Commune d'ici 2016 (200 000 F CFA X 53) ;</li> <li>- Création de 03 pépinières forestières à MENGONG, EBAP, ABABITA d'ici 2016 (1 500 000 F CFA X 03)</li> <li>- Création d'une Forêt Communautaire à NKOLETOTO d'ici 2016 (35 000 000).</li> <li>- Renforcement des capacités des Populations de l'ensemble de la Commune sur la Gestion des Produits Forestiers Non Ligneux d'ici 2016 (200 000 F CFA X 53)</li> <li>- Appuyer la communauté en matériel et équipements adéquats</li> </ul>
07	MINATD	Difficulté d'accès à une administration de proximité	Absence d'un adjoint d'arrondissement Insuffisance du personnel Absence de la résidence du Sous-préfet et de son Adjoint	Vacance des postes Sur-utilisation du personnel disponible	<ul style="list-style-type: none"> <li>- Nomination d'un Adjoint d'Arrondissement à la Sous Préfecture de MENGONG d'ici 2015</li> <li>- Affectation du personnel à la Sous-préfecture de MENGONG (04) d'ici 2015</li> <li>- Construction 02 résidences aux Sous-préfet et son Adjoint à MENGONG d'ici 2016 (30 000 000 F CFA X 2)</li> </ul>
08	MINEDUB	Difficultés d'accès à une éducation	Insuffisance du personnel enseignant qualifié Insuffisance des salles de classe	Sous scolarisation Analphabétisme Délinquance juvénile	<ul style="list-style-type: none"> <li>- Construction de 01 Inspection d'Arrondissement de l'Education de Base à MENGONG d'ici 2016 (50 000 000 F CFA X 1) ;</li> <li>- Création et construction de 13 Ecoles Maternelles à NNEMEYONG 1; KE'EKE; NKO'OVOS 2; EBAP;</li> </ul>

		de base de qualité	Non réfection des bâtiments et salles de classe dégradées Insuffisance des équipements et infrastructures Insuffisance des écoles primaires et maternelles	Difficulté d'insertion socioprofessionnelle des jeunes Programme scolaire non couvert	DOUNGOU ; EMANEMVAM ; MVANGUE ; NYENGUE ; LOUM ; NNEMEYONG III ; NKOLETOTO ; ATO'OVENG II ; NGOULESSAMAN d'ici 2016; - Construction de 13 blocs de 02 salles de classe d'ici 2016 ; - Construction de 32 Latrines dans les E.M et les E.P d'ici 2016 - Construction de 33 Clôtures autour des écoles d'ici 2016; - Construction de 33 logements pour enseignants dans les E.P d'ici 2016 ; - Octroie de 2 134 Tables aux établissements de l'éducation de base d'ici 2016 - Affectation de 40 Enseignants dans les établissements de l'éducation de base d'ici 2016
09	MINSEC	Difficulté d'accès à un enseignement secondaire de qualité	Insuffisance du personnel enseignant qualifié Insuffisance des établissements insuffisance des infrastructures et équipements	Sous scolarisation Déperdition scolaire Difficulté d'insertion socioprofessionnelle Délinquance juvénile Exode rural	- Construction et équipement de 01 CES Bilingue à MENGONG d'ici 2016 ; - Construction de 8 Blocs de 02 salles de classes d'ici 2016 (18 000 000 F CFA X 8) ; - Construction de 5 Logements pour enseignants d'ici 2016 (15 000 000 F CFA X 5) ; - Construction de 05 Clôtures autour des établissements de Espace Urbain; LOUM ; NKOLETOTO et ATO'OVENG II secondaires d'ici 2016 (15 000 000 F CFA X 05) ; - équipement de 05 salles Informatiques à Espace Urbain; LOUM ; NKOLETOTO et ATO'OVENG II (10 000 000 F CFA X 05) ; - Octroie de 350 Tables bancs aux établissements secondaires de Espace Urbain; LOUM ; NKOLETOTO et ATO'OVENG II d'ici 2016 (25 000 F CFA X 350) ;



					- Affectation de 45 Enseignants dans les établissements secondaires de Espace Urbain; LOUM ; NKOLETOTO et ATO'OVENG II d'ici 2016
10	MINSUP	Difficultés d'accès à l'enseignement supérieur	Eloignement des universités d'état insuffisance de moyens financiers insuffisance d'informations	Difficulté d'insertion socioprofessionnelle Coûts élevés des études Abandon des études Délinquance juvénile	- Octroi des bourses à 500 jeunes diplômés de la Commune d'ici 2016 (50 000 F CFA X 500)
11	MINSANTE	Difficultés d'accès aux soins de santé de qualité	Faible couverture sanitaire Insuffisance du personnel soignant qualifié Insuffisance des produits pharmaceutiques et des équipements sanitaires Faible capacité financière des ménages	Cherté des soins Automédication Développement du charlatanisme Prolifération des maladies Multiplication des déplacements liés à la santé Baisse de la main d'œuvre productive	- achèvement du CSI de DOUNGOU d'ici fin 2014 ; - Création de 02 CSI à NKOLETOTO, ATO'OVENG1 d'ici 2016; - Construction des 02 CSI créés d'ici 2016 ; - Réfection du CMA de MENGONG et du CSI NNEMEYONG III d'ici 2016 ; - Construction Case d'isolement pour tuberculeux au CMA de MENGONG d'ici 2016 ; - Construction et équipement de 08 Logements d'astreintes pour le personnel soignant dans les Formations sanitaires d'ici 2016 - Le CMA de MENGONG et les CSI ont bénéficiés des stocks en médicaments et équipements essentiels d'ici 2016 ; - Construction de 07 clôtures autour des formations sanitaires d'ici 2016 ;

					<ul style="list-style-type: none"> <li>- Constructions de 07 latrines dans les formations sanitaires d'ici 2016;</li> <li>- Mise en place d'un dispositif de traitement des déchets dans les formations sanitaires d'ici 2016;</li> <li>- Affectation de 17 Personnel soignants dans les formations sanitaires d'ici 2016</li> </ul>
12	MINEE	<p>Difficulté d'accès à l'eau potable</p>	<p>Insuffisance de points d'eau potables Mauvais entretien des points d'eau aménagés Non réfection des points d'eau défectueux Inexistence des comités de gestion des points d'eau Mauvaise organisation des populations</p>	<p>Consommation des eaux souillées longs déplacements à la recherche d'eau Prolifération des maladies hydriques Abandon des travaux Taux de mortalité élevé Dépenses supplémentaires pour la santé</p>	<ul style="list-style-type: none"> <li>- Construction de 94 Puits avec Pompes à Motricité Humaine dans les villages de la Commune sauf: ESPACE URBAIN, NYENGUE ; NKOLOWON ; LOUM d'ici 2016</li> <li>- Aménagement de 09 Sources dans les villages EKOUK, ANDO'O, MBOABANG1, MBOABANG 2, ATO'OVENG 1; NKAN d'ici 2016 ;</li> <li>Aménagement de 03 AEP dans les villages : NGOULESSAMAN, NKAN MVI'I</li> </ul>
		<p>Difficulté d'accès à l'énergie électrique</p>	<p>Non connexion au réseau électrique Inexistence d'une autre source d'énergie Installations non sécurisées</p>	<p>Développement difficile des activités économiques Difficulté d'accès aux médias Sous information Exode rural</p>	<ul style="list-style-type: none"> <li>- Connexion des villages EKOUK ; MBONDO ; ONDODO ; NGOMESSANE I ; DOUNGOU ; EMANEMVAM ; MEFIEP ; NNEMEYONG III au réseau électrique sur 10 km d'ici 2016</li> <li>- Réhabilitation du réseau électrique existant dans certaines communautés ;</li> </ul>

13	MINTP	Enclavement de la Commune	Mauvais état des infrastructures routières Entretien parcellaire et irrégulier des infrastructures routières Organisation insuffisante des populations	Accidents de circulation Coût élevé du transport Ecoulement difficile des produits Mévente des produits Pertes post récolte élevées ; Précarité des conditions de transport Baisse des revenus Exode rural	- Entretien régulière de 198 km de route dans l'ensemble de la Commune d'ici 2016 (1 000 000 F CFA X 198) ; - Ouverture de 19 km de piste agricole d'ici 2016 (2 500 000 F CFA X 19) ; - Construction d'un ponceau sur le ruisseau OTONG ADJAP d'ici 2016 (15 000 000 F CFA)
14	MINAS	Difficulté d'encadrement des personnes vulnérables	Absence d'un centre social Manque du personnel d'encadrement Inexistence d'un fichier	Abandon des personnes vulnérables Troubles psychologiques Délinquance	- construction et équipement du Centre Social de MENGONG d'ici 2016 (50 000 000 F CFA X 01) ; - Octroie de 46 Béquilles dans l'ensemble de la Commune d'ici 2016 (115 000 F CFA X 46) ; - Octroie de 08 Chaises Roulantes au aux handicapés de l'ensemble de la Commune d'ici 2016 (120 000 F CFA X 8) ; - Octroie de 129 Lunettes d'ici 2016 (20 000 F CFA X 129) ; - Octroie de 120 Canettes Blanches d'ici 2016 (15 000 F CFA X 120) ; - Acquisition du matériel roulant (Moto A.G.) d'ici 2016 (2 500 000 F CFA)

15	MINPROFF	Insuffisance d'encadrement des femmes des filles	Insuffisance de capacités Faible niveau d'organisation Absence de structure d'encadrement de la femme et de la fille	Insuffisance d'autonomisation des femmes Dislocation des foyers Déperdition scolaire des jeunes filles Recrudescence du phénomène de fille-mère et enfants abandonnés Sérvices physiques et psychiques sur les femmes Prostitution des femmes et filles Multiplicité d'unions libres	<ul style="list-style-type: none"> <li>- Formation et sensibilisation de l'ensemble des population de la Commune sur les droits de la femme et de la famille d'ici 2016 (250 000 F CFA X 200 000 F CFA X 53)</li> <li>- Formation des femmes en création/gestion des AGR d'ici 2016 (250 000 F CFA X 200 000 F CFA X 49)</li> <li>- Création, Construction et Equipement de 02 CPF à MENGONG et NKOLETOTO d'ici 2016 (45 000 000 F CFA X 02) ;</li> </ul>
16	MINJEUN	Manque d'encadrement des jeunes	Incivisme des jeunes Absence des structures d'encadrement Faible capacité entrepreneuriale Faible accès au financement	Désœuvrement et oisiveté Déperdition scolaire Délinquance juvénile Dépravation des mœurs Propagation du	<ul style="list-style-type: none"> <li>- Construction d'une Délégation d'Arrondissement du MINJEUN d'ici 2016 (35 000 000 F CFA X 01) ;</li> <li>- Construction et Equipement du CMPJ de MENGONG d'ici 2016 (150 000 000 F CFA X 01)</li> <li>- Formation des jeunes aux emplois ruraux et aux AGR d'ici 2016 (250 000 F CFA X 200)</li> </ul>

			<p>Faible mobilisation des jeunes autour des activités génératrices des revenus (AGR)</p> <p>Pauvreté des parents</p> <p>Manque d'un cadre approprié pour la formation des jeunes</p>	VIH/SIDA	
17	MINSEP	insuffisance d'infrastructures sportives adéquates	<p>Insuffisance de moyens techniques et financiers</p> <p>Faible organisation</p> <p>Retard dans la programmation gouvernementale</p> <p>Inexistence de centres de formation en disciplines sportives ;</p> <p>Rareté des initiatives d'organisation des événements sportifs</p>	<p>Faible détection/valorisation des talents</p> <p>Faible développement de certaines disciplines sportives</p> <p>Exode rural des jeunes</p>	<ul style="list-style-type: none"> <li>- Construction d'un complexe sportif à MENGONG d'ici 2016 (100 000 000 F CFA X 01) ;</li> <li>- Aménagement des aires de jeux existantes d'ici 2016 (1 000 000 F CFA X 06) ;</li> <li>- Organisation des activités sportives d'ici 2016 (5 000 000 F CFA X 03)</li> </ul>

18	MINTRANSPORT	Précarité des conditions de transport	Mauvais état des routes Inexistence d'agences de voyage Non-respect de la réglementation en matière de transport Etat défectueux des véhicules Surcharge des véhicules	Coût élevé du transport Accidents de circulation très fréquents Insécurité routière	<ul style="list-style-type: none"> <li>- Construction d'une gare routière à MENGONG d'ici 2016 (45 000 000 F CFA X 01) ;</li> <li>- Réorganisation du transport inter urbain dans la Commune d'ici 2016 (750 000 F CFA X 03)</li> </ul>
19	MINEFOP	Chômage des jeunes	Faible capacité entrepreneuriale des chercheurs d'emploi Absence d'initiative de formation des jeunes Inexistence des structures d'encadrement professionnel	Délinquance juvénile et sénile Dépravation des mœurs Oisiveté	<ul style="list-style-type: none"> <li>- Construction du CFM de NNEMEYONG I d'ici 2016 (52 000 000 F CFA X 01) ;</li> <li>- Formation des jeunes aux emplois indépendants</li> </ul>
20	MINPMEESA	Faible compétitivité des produits de l'artisanat	Absence d'un répertoire des artisans locaux Faible organisation des artisans Insuffisance des	Produits rudimentaires Difficultés de commercialisation Découragement Rupture dans la	<ul style="list-style-type: none"> <li>- Création et construction d'un Centre Artisanal à MENGONG d'ici 2016 (75 000 000 F CFA X 01) ;</li> <li>- Octroie de 46 moulins multi fonctionnels à NEMEYONG I, ADJAP, KE'EKE, EKOUK, MBONDO, EBOLOBOLA, NKO'OVOS II, NEMEYONG II, ABIETE, ONDODO, MENGONG VILLAGE, NGOMESSANE I,</li> </ul>

			moyens techniques et financiers Absence d'encadrement Insuffisance des capacités	transmission de l'Art Baisse des revenus pauvreté	NGOMESSANE II, ESSESSANA, KOUNGOULOU, ESSO'OBENGA'A, MEKAMEMVOM, EFOT, EBAT, ETONDO, ENDAM I, DOUNGOU, EMANEMVAM, ENDAM II, ATOUI, NYENGUE, NKOLEBENGUE, NKOLOWON, BAN-HOP, LOUM, NDENG, YEM, MEFIEP, ENYENG, NKOLETOTO, NGUET, DOUM, MA'ANEMENYIN, ANDO'O, MBOABANG I, MBOABANG II, ATO'OVENG I, ATO'OVENG II, NGOULESSAMAN, MVI'I, NKAN d'ici 2016 (750 000 F CFA X 46) ;
21	MINRESI	Difficultés d'accès aux résultats de la recherche en agriculture, élevage, pisciculture	Eloignement des structures de recherche Faible diffusion des innovations scientifiques insuffisance d'informations sur les innovations agropastorales insuffisance de semences améliorées Faible promotion du secteur	Utilisation du matériel végétal à faible potentiel Technique de production rudimentaire Faible production Baisse des revenus Pauvreté	- Formation des paysans chercheurs d'ici 2016 (200 000 F CFA X 45) ; - Acquisition des innovations agropastorales et piscicoles - Vulgarisation les résultats de la recherche auprès des paysans
22	MINTOUL	Insuffisance de la promotion des	Insuffisance des structures d'accueil Non aménagement des sites touristiques	Désintéressement des touristes Faible pouvoir économique des populations et de	- Viabilisation de 02 Cites Touristiques à MENGONG, MVANGUE d'ici 2016 (25 000 000 F CFA X 02) ; - Construction d'une Auberge municipale et d'un restaurant moderne d'ici 2016 (125 000 000 F CFA X 01) ;

		activités touristiques	Enclavement de la Commune	la Commune	- Construction d'un Centre d'Accueil Touristique d'ici 2016 (75 000 000 F CFA X 01)
23	MINAC	valorisation insuffisante du patrimoine culturel	Faible capacité de promotion des initiatives culturelles Absence d'infrastructures socioculturelles Insuffisance des foyers communautaires Faible capacité organisationnelle et financière Absence d'encadrement	Non contribution de la culture à l'économie locale Dépravation de la culture locale	- Construction de la Maison de la Culture à MENGONG d'ici 2016 (25 000 000 F CFA X 01) ; - Inventaire du Patrimoine Culturel de MENGONG (5 000 000 F CFA X 01) ; - Organisation des artistes et des cérémonies culturelles
24	MINMIDT	Faible valorisation des activités du secteur minier	Inexistence d'un fichier des ressources existantes Insuffisance des moyens techniques et financiers Insuffisance des capacités Faible organisation des acteurs du secteur	Méconnaissance de la ressource Sous exploitation du potentiel Paupérisation des populations riveraines	- Ouverture de 04 pistes d'évacuations de sable sur 07 km à NGOMESSANE II, ENDAM II, YEM, NNEMEYONG II d'ici 2016 (2 500 000 F CFA X 07) ; - Elaboration de la Carte Minière de la Commune d'ici 2016 (10. 000 000 F CFA X 01) ;



25	MINCOMMERCE	Absence d'infrastructures adéquates pour la commercialisation des produits agropastoraux	Inexistence des événements commerciaux Insuffisance d'organisation des producteurs Absence des infrastructures marchandes Faible production Insuffisance des moyens financiers, matériels et techniques	Pertes post-récolte Non maîtrise des statistiques de production Ventes non organisées Baisse des revenus pauvreté	<ul style="list-style-type: none"> <li>- Construction d'un Complexe Commercial à MENGONG d'ici 2016 (75 000 000 F CFA X 01) ;</li> <li>- Création et construction de 09 hangars de marché périodique dans les villages NKLOLETETO, NNEMEYONG III, NKOLOWON, DOUNGOU, NNEMEYONG I, NGUET, ATO'OVENG I, NGOULESSAMANE, MA'ANEMEYIN d'ici 2016 (25 000 000 F CFA X 09)</li> </ul>
26	MINPOSTEL	Difficultés d'accès aux services des télécommunications	Couverture insuffisante des réseaux de téléphonie mobile Non maîtrise des Techniques de l'Information et de la Communication (TIC) Absence des Télé centre Polyvalents	Pertes des opportunités Sous information Faible niveau de communication avec l'extérieur Capacité d'information limitée Exode rural des jeunes	<ul style="list-style-type: none"> <li>- Mise en service du Télé Centre Communautaire de MENGONG d'ici 2015 (25 000 000 F CFA X 01) ;</li> <li>- Création, construction et équipement de 05 Télé Centre Communautaire dans les villages NNEMEYONG II, ENDAM II, NKOLOWON, DOUNGOU, ATO'OVENG II d'ici 2016 (50 000 000 F CFA X 05) ;</li> </ul>

			Communautaires		
27	MINCOM	Difficulté d'accès à l'information	inexistence d'antennes de relais éloignement des structures de communication	Sous information des populations Faible ouverture au monde extérieur	- Installation d'un point de vente et de distribution des journaux
28	MINTSS	Insécurité sociale des agriculteurs et éleveurs	Insuffisance d'organisation Insuffisance d'entreprises/organisations viables Faible information des populations sur l'importance de la sécurité sociale Absence d'organisation syndicale Non couverture par la CNPS Inexistence d'assurance maladie	Pas d'allocation familiale Pas d'indemnisation Précarité des conditions de travail	- Promouvoir les droits des travailleurs - Elaboration des contrats de travail - Souscription des polices d'assurance pour sécuriser les travailleurs et les activités exploitées.

# **PLAN STRATEGIQUE**

## 5.PLANIFICATION STRATEGIQUE

### 5.1.Vision et objectifs du PCD

L'objectif du PCD, selon le Guide méthodologique de planification régionale et locale au Cameroun est d'identifier les grands axes d'intervention et à définir les objectifs de développement. Toutefois, ces grands axes d'intervention doivent rester en lignes, en cohérence avec les politiques et orientations nationales<sup>1</sup>.

Ainsi, compte tenu des opportunités, contraintes externes, et du nouveau challenge des collectivités territoriales décentralisées, la Commune de MENGONG s'est positionnée en définissant sa vision et ses missions.

#### **vision**

« À l'horizon 2035, la Commune de MENGONG dispose des infrastructures socio économiques et culturelles de base de qualité, d'un centre urbain moderne, et d'une économie locale dynamisée par la pratique d'une agriculture de seconde génération ».

#### **Missions**

1. Développer des partenariats actifs en vue d'améliorer la qualité des ressources humaines, des organes et des services municipaux ;
2. Booster l'économie locale par le Renforcement des capacités techniques et organisationnelles des populations pour la valorisation des ressources et du potentiel agricole, pastorale, sylvicole et halieutique;
3. Faciliter l'accès des populations aux services sociaux de base.

---

<sup>1</sup> Cf. anexe16 : contenu du plan de développement, P.93

## 5.2. Cadre logique par secteur

Tableau 1211 : cadre logique par secteur

### SECTEUR 1 : MINADER

Problème : faible productivité agricole

Stratégie		Indicateurs par niveaux de la stratégie et Sources		Suppositions
Niveaux	Formulations	Indicateurs	Sources	
Vision, but, Objectif Global :	Améliorer de manière durable la production agricole et le cadre de vie en milieu rural	<ul style="list-style-type: none"> <li>- L'autosuffisance alimentaire est assurée dans les ménages</li> <li>- Les produits agricoles sont compétitifs, contribuent à l'accroissement des revenus des producteurs et à l'accroissement de l'emploi</li> <li>- Les producteurs ont accès aux infrastructures socio économiques</li> </ul>	Rapports	Le cadre institutionnel, l'environnement économique sont favorables et les pistes de dessertes améliorées
Objectif spécifique :	<p>améliorer la vulgarisation et le conseil agricoles afin de développer les capacités de production des filières</p>	<ul style="list-style-type: none"> <li>- Les rendements agricoles améliorés de 30%</li> <li>- Nombre d'organisations paysannes agricoles opérationnelles</li> <li>- Ratio encadreur par nombre de producteurs</li> <li>- Nombre de jeunes ayant bénéficié des appuis</li> <li>- Nombre et qualité d'infrastructures économiques et d'encadrement</li> </ul>	Rapports	L'appareil d'encadrement, les facilités d'organisation sont mis à disposition
Résultats (Axes stratégiques)	1. L'accès des producteurs à l'encadrement agricole est facilité	<ul style="list-style-type: none"> <li>- La DAADER de MENGONG construite,</li> <li>- 02 CEAC construits et équipés à DOUNGOU et ATO'OVENG 2 ;</li> <li>- 03 Postes Agricoles construits à NKOLETETO, ENDAME I NNEMEYON I</li> <li>- 39 Foyers Communautaires construits</li> <li>40 à 50 Organisations des Producteurs agricoles (OPA)</li> </ul>	Décision création ; Note d'affectation ; Prise de service Documents de marché PV	Le site du microprojet est mis à disposition

Stratégie		Indicateurs par niveaux de la stratégie et Sources		Suppositions
Niveaux	Formulations	Indicateurs	Sources	
	2. Les producteurs sont organisés et structurés	Producteurs regroupés par filière		Le site du microprojet est mis à disposition
	3. les activités de production/transformation agricoles sont appuyées	Champs semenciers créés Nombre d'infrastructures de transformation Nombre d'appuis à la production	Rapports Décharges	Les cibles sont indiquées et les critères de sélection objectifs
<b>Activités : 978 500 000 F CFA</b>				
<b>Pour R1 : 939 000 000</b>		<b>Pour R2 : 3 500 000</b>		<b>Pour R3 : 15 000 000</b>
	1.1. création et construction de 03 postes agricoles : NKOLETETO, ENDAM I NNEMEYON I (10 000 000 F CFA X 3)	2.1 recensement des agriculteurs potentiels (100 000)		3.1. choix des filières stratégiques (100 000)
	1.2. construction de 39 maisons communautaires (20 000 000 F CFA X 39)	2.2 choix des filières stratégiques		3.2. création des champs semenciers (3 700 000)
	1.3. construction de 02 CEAC : DOUNGOU et ATO'OVENG (52 000 000 FCFA X 2)	2.3. appui à l'organisation des filières (1 000 000)		3.3. appuis à la production (6 000 000)
	1.4. affectation du personnel d'encadrement (07)	2.4. appui à la structuration des filières (2 000 000)		3.4. appuis à la transformation (4 000 000)
	1.5. construction de la délégation d'Arrondissement (25 000 000 F CFA)	2.5. suivi évaluation (400 000)		3.5. suivi évaluation pérennisation (1 200 000)

## SECTEUR 2 : MINEPIA

**Problème :** Faible production des activités d'élevage et des pêches

Stratégie		Indicateurs par niveaux de la stratégie et Sources		Suppositions
Niveaux	Formulations	Indicateurs	Sources	
Vision, but, Objectif Global :	Assurer une production soutenue en quantité et en qualité des filières animales et halieutiques	Augmentation de la contribution du secteur élevage à l'économie locale	Rapports Statistiques	Le cadre institutionnel et l'environnement sont favorables

Objectif spécifique :	améliorer la vulgarisation et le conseil pastoral afin de développer les capacités de production des filières	Ratio de 40 a 50 Organisations des Producteurs agricoles (OPA) par conseiller pastoral/vulgarisateur Augmentation des offres des intrants dans les filières prioritaires Taux d'accès aux intrants modernes amélioré Nombre de bénéficiaires Nombre d'exploitations par filières	Rapports	Les structures d'encadrement sont améliorées
Résultats (Axes stratégiques)	1. Les éleveurs sont organisés et structurés	-50 % des OP opérationnelles appuyées	Rapports Décharges	Les cibles sont indiquées et les critères de sélection objectifs
	2. L'accès aux espèces de race est facilité	Nombre de fermes créées	Rapports PV de réception	Dispositions mises sur pied pour gérer les conflits
	3. Les infrastructures sont construites	Nombre d'infrastructures construits	Rapports Lettre commande PV de réception	Disponibilité des ressources humaines, matérielles et financières
	4. Les Agriculteurs sont appuyés sur les plans technique, financier et matériel	Nombre d'éleveurs mieux encadrés	Rapports Statistiques	Existence des producteurs
<b>Activités : 86 500 000 F CFA</b>				
<b>Pour R1 : 1 500 000</b>		<b>Pour R2 : 10 000 000</b>	<b>Pour R3 : 60 000 000</b>	<b>Pour R4 : 15 000 000</b>
1.1- tenue des réunions avec les éleveurs et pisciculteurs (300 000)	2.1 recensement des éleveurs (400 000)	3.1. montage des dossiers technique	4.1. recensement des éleveurs potentiels (500 000)	
1.2. recensement des éleveurs et pisciculteurs (100 000)	2.2 choix des filières stratégiques (50 000)	3.2. dépôt et suivi des dossiers	4.2. sélection des filières (100 000)	
1.3. sélection des éleveurs et pisciculteurs à accompagner (100 000)	2.3. création des fermes de production des espèces (150 000)	3.3. passation des marchés	4.3. sélection des éleveurs (100 000)	
1.4. Structuration des éleveurs et pisciculteurs sélectionnés (1 000 000)	2.4. appui technique, matériel et financier (8 000 000)	3.4. exécution des travaux	4.4. appui technique, financier et matériel (13 000 000)	

2.5. suivi évaluation (1 200 000)

3.5. pérennisation

4.5. suivi évaluation (1 300 000)

**SECTEUR 3 : Domaines, Cadastre et Affaires Foncières****Problème** : Insécurité foncière des espaces occupés

**Commenté [P5]**: Les besoins ressortis dans l'analyse des problèmes du secteur (p.58) ne ressortent plus dans le cadre logique. Il faut une cohérence entre les deux...

Stratégie		Indicateurs par niveaux de la stratégie et Sources		Suppositions
		Formulations	Indicateurs	
Niveaux				
Vision, but, Objectif Global :	Assurer une fonctionnalité optimale de la gestion des terrains	- Taux d'occupation des lotissements ; - Proportion de la population ayant accès aux lots ; - Superficie de l'espace couvert par le lotissement.	Rapports	Disponibilité des ressources
Objectif spécifique :	- Faciliter l'accès à la propriété foncière dans le respect de la réglementation	Nombre de lots Niveau de conformité des infrastructures aux standards internationaux de qualité Taux de satisfaction des usagers -	Rapports Actes d'acquisition	Disponibilité des ressources
Résultats stratégiques (Axes	1- Lotissement Communal crée	Lotissement communal exploité	Rapports	Disponibilité des ressources
	2- Populations sensibilisées aux procédures d'acquisition des titres de propriété	Nombre de réunions de sensibilisation	Rapports	Disponibilité des ressources
<b>Activités : 35 250 000 F CFA</b>				
<b>Pour R1 : 35 000 000</b>			<b>Pour R2 : 250 000</b>	
1.1. montage dossier technique (3 000 000)			2.1. identification des participants (30 000)	



1.2. dépôt et suivi du dossier (250 000)	2.2. définition des thèmes (10 000)
1.3. processus d'acquisition foncière (20 000 000)	2.3. recherche du prestataire (10 000)
1.4. réception et aménagement/viabilisation (10 000 000)	2.4. session de sensibilisation (150 000)
1.5. suivi et évaluation (1 750 000)	2.5. suivi de la mise en œuvre (50 000)

**SECTEUR 4 : Habitat et Développement urbain**

**Problème :** Faible urbanisation

Stratégie		Indicateurs par niveaux de la stratégie et Sources		Suppositions
		Indicateurs	Sources	
Niveaux	Formulations			
Vision, but, Objectif Global :	Assurer une fonctionnalité optimale des infrastructures	Taux de couverture des services ; Proportion de l'espace urbain bâti aménagé et réglementaire (50%)	Rapports Lettre commande PV de réception	Disponibilité des ressources
Objectifs spécifiques :	- Elaborer, approuver et mettre en œuvre des documents de planification urbaine ;.	- Plan d'occupation des sols élaboré et mis en œuvre, - Cité Municipale construite ; - système d'éclairage public opérationnel; Taux de satisfaction des usagers	Rapports Lettre commande PV de réception	Disponibilité des ressources
Résultats (Axes stratégiques)	1- Un plan d'occupation des sols (POS) élaboré et mis en œuvre	- Plan d'occupation des sols approuvé et mis en œuvre	Rapports Lettre commande PV de réception	Disponibilité des ressources
	2- Une cité municipale construite	- cité municipale construite et habitée	Rapports Lettre commande PV de réception	Disponibilité des ressources
	3- Un système d'éclairage public mis en place	- système d'éclairage public mis en place	Rapports Lettre commande PV de réception	Disponibilité des ressources
<b>Activités : 792 000 000 F CFA</b>				
<b>Pour R1 : 12 000 000</b>		<b>Pour R2 : 750 000 000</b>		<b>Pour R3 : 30 000 000</b>

1.1. montage dossier technique (400 000)	2.1. montage dossier technique (5 000 000)	3.1. montage dossier technique (1 500 000)
1.2. dépôt et suivi du dossier (100 000)	2.2. dépôt et suivi du dossier (5 000 000)	3.2. dépôt et suivi du dossier (500 000)
1.3. processus d'approbation du POS (1 500 000)	2.3. processus de passation marché (5 000 000)	3.3. processus de passation marché (500 000)
1.4. exécution, réception et mis en œuvre (9 500 000)	2.4. exécution, réception des travaux (725 000 000)	3.4. exécution, réception des travaux (25 000 000)
1.5. suivi et évaluation de la mis en œuvre (500 000)	2.5. pérennisation (20 000 000)	3.5. pérennisation (2 500 000)

**SECTEUR 5 : Environnement et protection de la nature**

**Problème :** Détérioration de la couche d'Ozone

Stratégie		Indicateurs par niveaux de la stratégie et Sources		Suppositions	
		Niveaux	Formulations		Indicateurs
Vision, but, Objectif Global :		Améliorer et assurer un cadre de vie sain dans la commune	Niveau du cadre environnemental assaini et propice au développement	Rapports sur les actions effectives engagées	Les mentalités évoluent par rapport à sa perception
Objectif spécifique :		Gérer les ressources naturelles de manière durable et responsable	Pourcentage de la population ayant adhéree à différentes actions	Rapports	La mairie met un point d'honneur à ces préoccupations
Résultats (Axes stratégiques)	1- Des Espaces verts créés	Nombre d'Espaces verts aménagés Nombre d'arbres plantés	Rapports Visite des sites	Les espaces communaux sont disponibles	
	2 – des Pépinières d'essences forestières créées	nombre de pépinières créées Nombre d'arbre produit Type d'essence	Rapports Visite des sites	Les personnes ressources sont disponibles	

**Commenté [P6]:** Ajouter le reboisement aux résultats

	3- Des Campagnes d'hygiène et salubrité instituées	Nombre de campagne Niveau de propreté ; volume des Déchets collectés et traités	Visite de sites	Disponibilités en ressources humaines et matérielles
	4 - Des EIE réalisées	nombre d'EIE réalisées	rapports	Coûts élevés de la procédure administrative de validation des EIE

Commenté [P7]: Dans la liste des abréviations ?!

<b>Activités : 32 750 000 F CFA</b>			
<b>Pour R1 : 750 000</b>	<b>Pour R2 : 500 000</b>	<b>Pour R3 : 1 500 000</b>	<b>Pour R4 : 30 000 000</b>
1.1- Sensibilisation des populations et toutes les parties prenantes (100 000)	2.1- choix des sites (50 000)	3.1- planification des campagnes (50 000)	4.1 Préparation des TDR pour chaque microprojet (2 000 000)
1.2- identification des espaces et sites à aménager et planter (50 000)	2.2- choix des essences (100 000)	3.2- programmation des campagnes (50 000)	4.2 approbation des TDR (350 000)
1.3- acquisition du matériel végétal (350 000)	2.3- planification des opérations	3.3- sensibilisation des parties prenantes (100 000)	4.3 recrutement des prestataires (150 000)
1.4- montage du dossier technique (100 000)	2.4- montage du dossier technique (50 000)	3.4- mobilisation des moyens (50 000)	5.4 réalisation de l'étude (25 000 000)
1.5- réalisation et suivi évaluation (150 000)	2.5- réalisation et suivi évaluation (300 000)	3.5- réalisation et suivi évaluation (1 250 000)	5.5- validation de l'étude (2 500 000)

#### **SECTEUR 6 : Forêts et Faune**

**Problème :** Déforestation abusive et anarchique

Stratégie		Indicateurs par niveaux de la stratégie et Sources		Suppositions	
		Niveaux	Formulations		Indicateurs
Vision, but, Objectif Global :		Faciliter l'accès à la gestion des ressources forestières	Accroissement des revenus dus aux activités forestières	Proportion population investie dans l'activité	Le cadre institutionnel et réglementaire est propice
Objectif spécifique :		Développer les capacités de production des filières forestières et fauniques	Les prélèvements à l'hectare sur une base durable atteignent le niveau de 15m3/ha Nombre de forêts communautaires (FC) et les marchés ruraux (MR) opérationnels nombre d'essences à usages multiples promues et adoptées par les paysans	Rapports	Création d'une pépinière dans la Commune
Résultats (Axes stratégiques)	1-Des espaces Reboisés	Des essences forestières (kolatier, Essok) sont plantées	Rapports Statistiques	Des pépinières existent	
	2-Populations Sensibilisées sur les bonnes pratiques de conservation	Au moins trois séances de sensibilisation tenues par an Deux pépinières de NDO'O sont mises en place	Rapport photos	Disponibilité des parties prenantes	
<b>Activités : 15 000 000 F CFA</b>					
<b>Pour R1 : 10 000 000</b>			<b>Pour R2 : 5 000 000</b>		
1.1. recensement des espaces éligibles à la foresterie communautaire (25 000)			2.1 mise en place de 02 pépinières de NDO'O (1 000 000)		
1.2. dossier technique de demande d'attribution et suivi du dossier (1 275 000)			2.2 appui technique, matériel et financier des paysans sélectionnés (1 700 000)		
1.3. élaboration plan simple de gestion (8 000 000)			2.3. mis en place et conduite des plantations (2 000 000)		

Commenté [P8]: Introduire les résultats relatifs à la faune

1.4. exploitation et gestion des FC (250 000)	2.4. organisation des campagnes de sensibilisation (anti braconnage et conservation des essences) (250 000)
1.5. suivi évaluation (450 000)	2.5. suivi évaluation (50 000)

**SECTEUR 7: Administration Territoriale et de la Décentralisation**

**Problème :** Difficulté d'accès à une administration de proximité

Stratégie		Indicateurs par niveaux de la stratégie et Sources		Suppositions
Niveaux	Formulations	Indicateurs	Sources	
Vision, but, Objectif Global :	Promouvoir le rôle d'interface entre les institutions et les populations	Niveau de mise sur pied des institutions et mécanismes d'interface	Rapports ; Qualité service	Existence d'un cadre à même de développer les capacités des institutions
Objectif spécifique :	Rapprocher l'Administration des administrés	- Fonctionnement efficace et efficient des chefferies de 3ème degré - Proportion des personnes disposant des actes d'état civil - Présence des forces de maintien de l'ordre	Rapports	Existence d'un cadre institutionnel
Résultats (Axes stratégiques)	1. Des centres d'état civil et des chefferies créés ou des chefs désignés	Nombre de centre d'état civil créé Nombre de chefferie créée Nombre de chef désigné	Rapports Statistiques	Les décisions de création sont signées
	2. Résidence construite et l'adjoint d'Arrondissement affecté	Un Adjoint d'Arrondissement affecté à MENGONG Une résidence de l'Adjoint d'Arrondissement construite à MENGONG	Rapports Statistiques	Ressources humaines disponibles

**Commenté [P9]:** Préciser le nombre et vérifier les nouvelles nomenclatures liées à la centralisation des Centres d'Etat-civil

<b>Activités : 25 600 000 F CFA</b>	
<b>Pour R1 : 600 000</b>	<b>Pour R2 : 25 000 000</b>
1.1. recensement des villages potentiels (50 000)	2.1. montage dossier technique (500 000)
1.2. sélection et désignation des responsables (15 000)	2.2. dépôt et suivi du dossier (50 000)
1.3. formation, création et installation (350 000)	2.3. processus de passation marché (250 000)
1.4. Fonctionnement (85 000)	2.4. exécution, réception des travaux (23 000 000)
1.5. suivi évaluation (100 000)	2.5. pérennisation (1 200 000)

**SECTEUR 8 : Education de base**

**Problème :** Difficultés d'accès à une éducation de base de qualité

<b>Stratégie</b>		<b>Indicateurs par niveaux de la stratégie et Sources</b>		<b>Suppositions</b>
<b>Niveaux</b>	<b>Formulations</b>	<b>Indicateurs</b>	<b>Sources</b>	
Vision, but, Objectif Global	Augmenter l'offre et la qualité de l'enseignement de base	- taux de couverture scolaire - ratio élèves enseignants - ratio élèves par classe et par table blancs - nombre des écoles avec des aménagements	- rapports - visites	Attribution des marchés de construction et d'aménagement
Objectif spécifique :	Améliorer l'offre d'une éducation de base de qualité	Nombre de salles de classe Nombre de logements pour enseignants Nombre de latrines dans les écoles	Lettre commande Contrat PV de réception	Disponibilité du personnel enseignant Existence des infrastructures et du matériel didactique
Résultats (Axes stratégique)	1. Des infrastructures construites	Nombre de bâtiments construits	Contrat, PV de réception	Disponibilité du financement
	2. Des établissements aménagés	Nombre d'établissements aménagés	Contrat, PV de réception	Disponibilité du financement

	3. Renforcement du personnel enseignant	Nombre d'enseignants Nombre de séances de recyclage, création de 11 EP	Actes d'affectation Rapports PV réunion	Disponibilité des ressources humaines
<b>Activités : 618 800 000 F CFA</b>				
<b>Pour R1 : 164 000 000</b>		<b>Pour R2 : 418 800 000</b>		<b>Pour R3 : 36 000 000</b>
1.1. études de faisabilité pour la réhabilitation de 16 salles de classe (3 500 000)	2.1. construction de 28 blocs de latrines dans les établissements (3 500 000X28=98 000 000)	3.1. affectation de 45 enseignants dans les établissements de l'enseignement de base (150 000)		
1.2. construction de 09 blocs de deux salles de classe (16 000 000X9=144 000 000)	2.2. construction de 30 puits dans les établissements (7 000 000X30=210 000 000)	3.2. au moins deux sessions de journée pédagogique organisées par an pour tous les enseignants (12 000 000)		
1.3. procédure de passation des marchés (3 500 000)	2.3. construction de 29 clôtures dans les établissements (72 500 000)	3.3. organisation des stages et formations pour le perfectionnement des enseignants (5 000 000)		
1.4. exécution, suivi, réception des travaux (3 000 000)	2.4. équipement des établissements en 1 280 tables bancs (38 300 000)	3.4. motivation des enseignants à travers des primes diverses (12 850 000)		
1.5. pérennisation (10 000 000)		3.5. suivi évaluation des enseignants (inspections...) (6 000 000)		

### SECTEUR 9 : Enseignements Secondaires

#### Problème :

Stratégie		Indicateurs par niveaux de la stratégie et Sources		Suppositions
Niveaux	Formulations	Indicateurs	Sources	
Vision, but, Objectif Global :	Augmenter l'offre et la qualité de l'enseignement secondaire	Taux Couverture scolaire Nombre des établissements avec les aménagements Ratio élèves par enseignant Ratio élèves par classe Ratio élèves par table banc	Rapports visites	Disponibilité du personnel enseignant Existence des infrastructures et du matériel didactique

Objectif spécifique :	Améliorer l'offre d'un enseignement secondaire de qualité	Nombre d'établissements secondaires Nombre de salles de classe Nombre de blocs administratifs Nombre de bibliothèques aménagées Nombre de salles informatiques équipées	Arrêté de création Lettre commande Contrat PV de réception	Disponibilité du personnel enseignant Existence des infrastructures et du matériel didactique
Résultats (Axes stratégiques)	1-Des infrastructures construites	Nombre de bâtiments construits	Contrat, PV de réception	Disponibilité du financement
	2- Des établissements Aménagés	Nombre d'établissements aménagés	Contrat, PV de réception	Disponibilité du financement
	3- La qualité de l'enseignement Renforcée	Nombre d'enseignants Nombre de séances de recyclage 01 lycée, 05 CES, 07 CETIC créés	Actes d'affectation Rapports PV réunion Arrêté de création/ouverture	Disponibilité du personnel enseignant Disponibilité des sites
<b>Activités : 477 600 000 F CFA</b>				
<b>Pour R1 : 349 250 000</b>		<b>Pour R2 : 78 800 000</b>		<b>Pour R3 : 49 550 000</b>
1.1. construction de 13 blocs de 02 salles de classe (234 000 000)		2.1. aménagement de 04 bibliothèques (20 000 000)		3.1. affectation de 50 enseignants toutes spécialités confondues dans les établissements de l'enseignement secondaire (50 000)
1.2. construction de 04 blocs administratifs (100 000 000)		2.2. équipement de 04 salles informatiques (40 000 000)		3.2. au moins deux sessions de journée pédagogique organisées par an pour tous les enseignants (9 000 000)
1.3. étude de faisabilité pour la réhabilitation d'un atelier au CETIC de MENGONG (250 000)		2.3. construction de 04 puits (28 000 000)		3.3. organisation des stages et formations pour le perfectionnement des enseignants (15 000 000)

Commenté [P10]: Même chose que l'Éducation de Base



1.4. passation des marchés (5 000 000)	2.4. construction de 04 clôtures (10 000 000)	3.4. suivi évaluation des enseignants (inspections...) suivi de motivation des enseignants à travers des primes diverses (30 000 000)
1.5. exécution, réception, suivi évaluation et pérennisation (10 000 000)	2.5. reboisement de 04 établissements (800 000)	3.5. création des établissements nouveaux (500 000)

**SECTEUR 10 : Enseignement Supérieur**

**Problème** : difficultés d'accès à l'enseignement supérieur

Stratégie		Indicateurs par niveaux de la stratégie et Sources		Suppositions
Niveaux	Formulations	Indicateurs	Sources	
Vision, but, Objectif Global :	Augmenter l'offre et la qualité de la formation supérieure aux élèves originaires de la commune	- Taux de scolarisation dans l'enseignement supérieur; - % de la population active ayant une qualification de l'enseignement supérieur; - Taux de transition entre le secondaire et le supérieur; - Indice de parité filles/garçons; - % des étudiants issus des couches défavorisées	Rapports visites	Une volonté réelle est manifestée;  Un comité de concertation et de coordination est mis en place
Objectif spécifique :	Création les conditions favorables à l'accession des fils de la commune aux établissements du supérieur	Nombre de missions d'information dans les établissements secondaires	Rapports	Une cellule de réflexion est mise en place
	1- Les étudiants talentueux bénéficient d'une assistance financière et matérielle	Nombre de bourses octroyées	Rapports Décharges	Les moyens financiers, didactiques et matériels sont mis à contribution

<b>Activités : 30 000 000 F CFA</b>
<b>Pour R1 : 30 000 000</b>
1.1. Etablissement du fichier d'élèves de classe de Terminale et étudiants de la commune (350 000)
1.2. choix des filières porteuses et sélection des étudiants talentueux (150 000)
1.3. remise des bourses (29 000 000)
1.4. suivi évaluation (500 000)

**Commenté [P11]:** Préciser le nombre...

### SECTEUR 11 : Santé

**Problème :** Difficultés d'accès aux soins de santé de qualité

Stratégie		Indicateurs par niveaux de la stratégie et Sources		Suppositions
Niveaux	Formulations	Indicateurs	Sources	
Vision, but, Objectif Global :	Renforcer les structures de santé et améliorer l'offre de santé	- Une formation sanitaire à une heure de marche pour 90% de la population - Au moins 80% des formations sanitaires fonctionnent de manière satisfaisante	- Rapports - Visites - Arrêté de création - PV de réception	Création, construction et équipement de nouveaux centres de santé intégrée par l'Etat
Objectif spécifique :	Améliorer l'offre des services et des soins de santé	- le ratio personnel de santé/habitant amélioré (un médecin pour 1000 habitants et un infirmier pour 3000 habitants) - l'équipement des formations sanitaires - dotation en médicaments essentiels - Attribution et déploiement des personnels de santé	- PV de réception - rapports	Affectation/redéploiement du personnel de santé  Attribution des marchés de construction, réhabilitation, aménagement et d'équipement
Résultats (Axes stratégiques)	1. Les infrastructures et équipements des centres existants améliorés	04 logements construits dans les centres existants 03 points d'eau construits dans les centres de santé Les CSI dotés de 131 lits et de 07 réfrigérateurs 06 motocyclettes acquises	Contrat PV de réception Rapports	Disponibilité du financement

**Commenté [P12]:** Spécifier les quantités ou lesquels

	2.La qualité des soins améliorée	Nombre du personnel soignant Quantité et qualité des produits pharmaceutiques Nombre de séances de recyclage du personnel 02 Centres de santé créés, construits et équipés à ATO'OVENG et DOUNGOU	Actes d'affectation Rapports PV réunion Arrêté de création Contrat PV de réception	Disponibilité du personnel soignant  Disponibilité des sites Disponibilité du financement
<b>Activités : 228 650 000 F CFA</b>				
<b>Pour R1 : 153 500 000</b>			<b>Pour R2 : 75 150 000</b>	
1.1. étude de faisabilité pour la réhabilitation du CMA, du CSI de NNEMEYON3 (500 000)			2.1. affectation de du personnel soignants (40) toutes spécialités confondues dans les centres existants (150 000)	
1.2. construction de 04 logements d'astreinte pour personnel soignant et d'un CSI (100 000 000)			2.2. fourniture des centres en produits pharmaceutiques (5 000 000)	
1.3. construction de 03 puits dans les centres existants (21 000 000)			2.3. organisation des stages et formations pour le perfectionnement du personnel soignant (4 000 000)	
1.4. acquisition de 06 motos pour les centres existants (12 000 000)			2.4. suivi évaluation du personnel suivi de motivation à travers des primes diverses (6 000 000)	
1.5. passation des marchés, exécution, réception, pérennisation (20 000 000)			2.5. création et construction de deux nouveaux centres de santé (60 000 000)	

**SECTEUR 12 : Eau et Energie**

**Sous-secteur Eau**

**Problème :** Difficulté d'accès à l'eau potable

<b>Stratégie</b>		<b>Indicateurs par niveaux de la stratégie et Sources</b>		<b>Suppositions</b>
		Indicateurs	Sources	
Niveaux	Formulations			

Vision, but, Objectif Global :	Améliorer l'accès des populations à l'eau potable	- Pourcentage de la population ayant accès à l'eau potable - Distance moyenne parcourue pour le ravitaillement en eau	- Fiches de recensement de la population du village - Cartes du village	- Attribution de la construction et de l'extension de l'AEP - Attribution de la construction des puits
Objectif spécifique :	- Faciliter l'approvisionnement en eau potable	- 94 PMH construits - 09 Sources Aménagées - 03 AEP aménagées - 08 puits réhabilités - 04 forages réhabilités	- Procès-verbaux de réception des AEP - Feuille de présence - Feuille d'adhésion	Contributions des populations et de la commune
Résultats (Axes stratégiques)	1. Les infrastructures Construites	forages construits puits construits AEP construits	Rapports Contrats PV de réception	Disponibilité des ressources
	2. Des infrastructures existantes Réhabilitées	Forages réhabilités Puits réhabilités AEP réhabilités	Rapports d'activités contrats PV de réception	Disponibilité des ressources
<b>Activités : 667 400 000 F CFA</b>				
<b>Pour R1 : 665 600 000</b>			<b>Pour R2 : 1 500 000</b>	
1.1. études de faisabilité pour l'aménagement de 09 sources (500 000)			2.1 études de faisabilité pour la réhabilitation de 04 forages (200 000)	
1.2. construction de 94 puits (638 000 000)			2.2 études de faisabilité pour la réhabilitation de 08 puits (500 000)	
1.3. études de faisabilité pour l'aménagement de 03 AEP (600 000)			2.3. études de faisabilité pour la réhabilitation de 01 AEP (250 000)	

1.4. passation des marchés, exécution, réception des travaux (2 500 000)	2.4. passation des marchés, exécution, réception des travaux (50 000)
1.5. pérennisation (5 000 000)	2.5. pérennisation (500 000)

### Sous secteur Energie

**Problème :** Difficulté d'accès à l'énergie électrique

Stratégie		Indicateurs par niveaux de la stratégie et Sources		Suppositions
Niveaux	Formulations	Indicateurs	Sources	
Global :	Améliorer l'accès des populations à l'énergie électrique	Pourcentage des ménages ayant accès à l'énergie électrique	Fiches de collecte des données	Validation du projet d'extension du réseau électrique aux 18 villages
Objectif spécifique :	Faciliter l'accès à l'énergie électrique	- 10 villages connectés au réseau électrique sur 10 kms - 10 transformateurs installés - 135 poteaux placés	Fichier des demandes fermes d'abonnement	Contributions des populations et de la commune
Résultats (Axes stratégiques)	1. Le réseau électrique étendu	- 10 villages connectés au réseau électrique sur 10 kms	Rapports Lettre commande PV de réception	Disponibilité des ressources
	2. Le réseau existant réhabilité	- réseau existant réhabilité dont : - 10 transformateurs installés 135 poteaux placés	Rapports d'activités Lettre commande PV de réception	Disponibilité des ressources
<b>Activités : 120 000 000 F CFA</b>				
<b>Pour R1 : 85 000 000</b>			<b>Pour R2 : 35 000 000</b>	
1.1. montage dossier technique (3 000 000)			2.1 montage dossier technique (1 500 000)	
1.2. dépôt et suivi du dossier (500 000)			2.2 dépôt et suivi du dossier (300 000)	
1.3. processus de passation marché (1 500 000)			2.3. processus passation de marché (200 000)	
1.4. exécution, réception des travaux (75 000 000)			2.4. exécution, réception des travaux (32 500 000)	
1.5. pérennisation (5 000 000)			2.5. pérennisation (500 000)	

### SECTEUR 13 : Travaux Publics

**Commenté [P13]:** D'après le tableau d'analyse sur l'Énergie, 02 besoins sont ressortis :

- La connexion de 10 villages au réseau électrique ;
- La maintenance du réseau existant par le remplacement de 135 poteaux Cf.P65.
- Branchement sociaux des ménages

**Problème :** Enclavement de la Commune

Stratégie		Indicateurs par niveaux de la stratégie et Sources		Suppositions	
		Niveaux	Formulations		Indicateurs
Vision, but, Objectif Global		Enrayer l'enclavement dans la commune	- Taux de désenclavement amélioré ; - Taux de satisfaction	- Voies d'accès améliorées ; - Populations	Maitrise du réseau routier
Objectif spécifique :		Améliorer l'état des routes dans la commune	198 kms de route entretenue dans la commune	- Etat des routes ; - Rapports d'exécution des travaux	Validation du projet d'amélioration de la route
Résultats (Axes stratégiques)	1- 198 Km de routes entretenus	198 kms de routes entretenues	- Etat des routes ; - Rapports d'exécution des travaux	Validation du projet d'entretien des routes	
	2- études de faisabilité pour l'Ouverture de 19 Km de routes agricoles réalisées	19 kms de routes agricoles ouvert	- Etat des routes ; - Rapports d'exécution des travaux	- Validation du projet d'ouverture des routes agricoles - Renoncements volontaires aux indemnités dues aux cultures et autres ressources détruites	
	3.études de faisabilité pour la Construction d'un ponceau sur la Rivière Otong-Adjap réalisées	01 ponceau construit sur la rivière OTONG-ADJAP	Rapports d'exécution des travaux	Validation du projet de du ponceau	
<b>Activités : 597 700 000 F CFA</b>					
<b>Pour R1 : 594 000 000</b>		<b>Pour R2 : 2 500 000</b>		<b>Pour R3 : 1 200 000</b>	
1.1- évaluation des travaux		2.1- évaluation des travaux		3.1- évaluation des travaux	
1.2- montage des dossiers techniques		2.2- montage des dossiers techniques		3.2- montage des dossiers techniques	

1.3- dépôt et suivi dossiers	2.3- dépôt et suivi dossiers	3.3- dépôt et suivi dossiers
1.4- processus de passation des marchés	2.4- processus de passation des marchés	3.4- processus de passation des marchés
1.5- suivi travaux et réception	2.5- suivi travaux et réception	3.5- suivi travaux et réception

**SECTEUR 14 : Affaires sociales**

**Problème :** Difficulté d'encadrement des personnes vulnérables

**Commenté [P14]:** Étapes classiques des marchés d'infrastructures :  
-Études de faisabilité (APS-APD) ;  
-Mobilisation des ressources ;  
-Passation des marchés ;  
-Exécution des marchés  
-Suivi-Contrôle.

Stratégie		Indicateurs par niveaux de la stratégie et Sources		Suppositions
		Indicateurs	Sources	
Niveaux	Formulations			
Vision, but, Objectif Global :	- Améliorer l'accès aux infrastructures d'encadrement psychosocial et d'insertion socio économique des populations de la Commune -Visite à domicile	Taux d'encadrement psychosocial et d'insertion socio économique amélioré	- Rapports - Visites	Validation du projet de construction d'un Centre Social
Objectif spécifique :	Construire et rendre fonctionnelles les structures d'encadrement	Nombre de structures fonctionnant selon les normes du secteur	- Lettre commande - Contrat - PV de réception	Donation volontaire de terrain
	1- le Centre Social de MENGONG est Construit et équipé	01 centre social construit et équipé	- Lettre commande - Contrat - PV de réception	- Donation volontaire de terrain - Recrutement des travailleurs sociaux bénévoles
	2- les personnes vulnérables reçoivent des appuis	Au moins 50% des indigents et nécessiteux soutenus	Rapports	Prévisions budgétaires dans le cadre de la décentralisation
	3- le matériel roulant acquis	01 moto tout terrain acquise	- Lettre commande - Contrat - PV de livraison	Attribution de marché pour la livraison du matériel roulant

<b>Activités : 77 750 000</b>		
<b>Pour R1 : 75 000 000</b>	<b>Pour R2 : 750 000</b>	<b>Pour R3 : 2 000 000</b>
1.1. montage dossier technique	2.1 identification des personnes vulnérables (100 000)	3.1- montage du dossier technique
1.2. dépôt et suivi du dossier	2.2 élaboration et tenue du fichier (50 000)	3.2- Dépôt et suivi du dossier technique
1.3. processus de passation marché	2.3 sélection des bénéficiaires (50 000)	3.3- processus de passation marché
Exécution des travaux	2.4 appuis matériel et financier (500 000)	3.4- acquisition et Réception du matériel roulant
1.4. réception des travaux	2.5 suivi évaluation (50 000)	3.5- Pérennisation

**SECTEUR 15 : Promotion de la Femme et de la Famille**

**Problème :** Insuffisance d'encadrement des femmes des filles

<b>Stratégie</b>		<b>Indicateurs par niveaux de la stratégie et Sources</b>		<b>Suppositions</b>
<b>Niveaux</b>	<b>Formulations</b>	<b>Indicateurs</b>	<b>Sources</b>	
Vision, but, Objectif Global :	Promouvoir l'épanouissement de la femme et de la famille	Baisse du nombre de conflits conjugaux, familiaux Baisse du taux d'analphabétisme Diminution des violences faites aux femmes Egalité de traitement entre garçons et filles	Rapports visites	Les structures d'encadrement sont présentes au niveau de la commune ou rapprochées
Objectif spécifique :	Améliorer l'encadrement de la femme et de la famille	Nombre d'actes de mariage Nombre de commissions oratoires assistées Nombre et types de cas de conflits conjugaux et familiaux ; Niveau de revenu des femmes Niveau de dépendance économique des femmes	Rapport Statistique	Les structures d'encadrement sont présentes au niveau de la commune ou rapprochées



Résultats stratégiques) (Axes	1. un CPFF Créé et construit	01 CPFF créé et construit	- Lettre commande - Contrat - PV de réception	- Donation volontaire de terrain - Recrutement des travailleurs sociaux bénévoles
	2. les femmes sont sensibilisées sur leurs droits	4 500 Femmes sensibilisées sur leurs droits	Rapport	Disposition des bénéficiaires
	3. les mariages collectifs organisés	100 mariages contractés	Registres d'état civil	Disposition des bénéficiaires
	4. les femmes formées à l'entrepreneuriat féminin	Bénéficiaires Nombre de séances de formation Thèmes de formation	Rapports Décharge	Disposition des bénéficiaires
<b>Activités :55 100 000 F CFA</b>				
<b>Pour R1 :50 000 00</b>		<b>Pour R2 : 600 000</b>	<b>Pour R3 : 3 000 000</b>	<b>Pour R4 : 1 500 000</b>
1.1- Choix des personnes ressources	2.1. identification des besoins (50 000)	3.1 recensement des besoins (150 000)	4.1 recensement des besoins (75 000)	
1.2- montage du dossier technique	2.2. recensement et sélection des bénéficiaires (75 000)	3.2 sélection des bénéficiaires (100 000)	4.2 sélection des bénéficiaires (50 000)	
1.3- Dépôt et suivi du dossier technique	2.3. organisation des campagnes de sensibilisation (400 000)	3.3 organisation des mariages (2 500 000)	4.3 séances de formation (1 250 000)	
1.4- Réalisation des travaux et réception des équipements	2.4. suivi évaluation (75 000)	3.4 suivi évaluation (250 000)	4.4 suivi évaluation (125 000)	

**SECTEUR 16 : Jeunesse**

**Problème :** Manque d'encadrement des jeunes

Stratégie		Indicateurs par niveaux de la stratégie et Sources		Suppositions
		Niveaux	Formulations	

Vision, but, Objectif Global :	Créer des conditions favorables pour l'épanouissement et le développement des jeunes	Nombres de structures d'encadrement des jeunes opérationnelles Taux d'insertion des jeunes à la vie active	Rapports visites	Validation du projet de construction des structures d'encadrement des jeunes
Objectif spécifique :	Construire des structures d'encadrement des jeunes	Structure d'encadrement fonctionnel	Rapport	Les requêtes sont engagées
Résultats (Axes stratégiques)	1. CMPJ construit	Un CMPJ construit et équipé	Lettre commande PV de réception	Les requêtes sont engagées
	2. DAJ construit et équipé ; 01 logement construit	01 DAJ construit et équipé ; 01 logement construit	Lettre commande PV de réception	Les requêtes sont engagées
	3. Personnel d'encadrement de la jeunesse affecté	Nombre du personnel Lieu d'affectation	Note d'affectation Note de prise de service Rapports	Les requêtes sont engagées
<b>Activités : 200 050 000</b>				
<b>Pour R1 :150 000 000</b>		<b>Pour R2 : 50 000 000</b>		<b>Pour R3 : 50 000</b>
1.1. montage du dossier technique	2.1. montage du dossier technique	3.1. recensement des besoins		
1.2. dépôt et suivi du dossier	2.2. dépôt et suivi du dossier	3.2. demande du personnel et suivi		
1.3. procédure de passation des marchés	2.3. procédure de passation des marchés	3.3. affectation du personnel		
1.4. réception des travaux	2.4. réception des travaux	3.4. mise en place du personnel		
1.5. pérennisation	2.5. pérennisation	3.5. suivi évaluation		
1.1. montage du dossier technique	2.1. montage du dossier technique			

#### **SECTEUR 17 : SPORT ET EDUCATION PHYSIQUE**

**Problème** : insuffisance d'infrastructures sportives adéquates

Stratégie		Indicateurs par niveaux de la stratégie et Sources		Suppositions
Niveaux	Formulations	Indicateurs	Sources	
Vision, but, Objectif Global	Promouvoir la pratique de l'éducation physique et sportive dans la commune	Pourcentage des infrastructures sportives construites	Rapport et factures	Validation du projet de construction d'un Complexe Sportif
Objectif spécifique :	Organiser les compétitions sportives dans la commune	- Complexe Sportif construit - Les villages de la commune disposent des infrastructures sportives en quantité suffisante	- Nombre de complexe sportif construit Nombre d'aire de jeux aménagés	Adhésion des jeunes aux activités sportive
Résultats (Axes stratégiques)	1-Etudes de faisabilité pour la Construction d'un Complexe Sportif réalisées	01 Complexe Sportif construit	Lettre commande PV de réception	Les requêtes sont engagées
	2-Etudes de faisabilité pour l'Aménagement des aires de jeux dans certains villages réalisées	Nombre d'aires de jeux aménagées	Adhésion des populations P.V d'attribution d'aménagement des aires de jeux	Les requêtes sont engagées
	3-Des compétitions sportives organisées	Nombre d'associations sportives affiliées aux compétitions	Rapport et facture des investissements	Adhésion des jeunes
<b>Activités : 9 000 000 F CFA</b>				
<b>Pour R1 : 2 500 000</b>		<b>Pour R2 : 2 000 000</b>		<b>Pour R3 : 4 500 000</b>
2.1- évaluation des phases des travaux		2.1- évaluation des phases des travaux		2.1. identification du site
2.2- montage des dossiers techniques		2.2- montage des dossiers techniques		2.2. sélection des participants
2.3- dépôt et suivi dossiers		2.3- dépôt et suivi dossiers		2.3. préparation matériel
2.4- processus de passation des marchés		2.4- processus de passation des marchés		2.4. déroulement

**SECTEUR 18 : Transports**

**Problème** : Précarité des conditions de transport

<b>Stratégie</b>		<b>Indicateurs par niveaux de la stratégie et Sources</b>		<b>Suppositions</b>
		Niveaux	Formulations	
Vision, but, Objectif Global :	Assurer une fonctionnalité optimale des infrastructures, des services de transport et de la sécurité de la route	- Niveau d'opérationnalité des infrastructures - Niveau de fonctionnement des services	Rapports	- Adhésion des transporteurs - Adhésion des usagers et passagers - Adhésion des associations
Objectifs spécifiques :	Améliorer les conditions de transport	Niveau de conformité des infrastructures aux standards internationaux de qualité Taux de satisfaction des usagers	Rapports Lettre commande PV de réception	Disponibilité des ressources
Résultats (Axes stratégiques)	1. Etudes de faisabilité pour la Construction d'Une gare routière à MENGONG réalisées	Une gare routière fonctionnelle	Rapports Lettre commande PV de réception	Disponibilité des ressources
<b>Activités : 500 000 F CFA</b>				
<b>R1 : 500 000</b>				
1.1. montage dossier technique				
1.2. dépôt et suivi du dossier				
1.3. processus de passation marché				
1.4. exécution des travaux				
1.5. pérennisation				

**SECTEUR 19 : Emploi et Formation Professionnelle**

**Problème : Chômage des jeunes**

Stratégie		Indicateurs par niveaux de la stratégie et Sources		Suppositions	
		Niveaux	Formulations		Indicateurs
Vision, but, Objectif Global		Augmenter l'offre et la qualité de la formation professionnelle	- taux d'accroissement de l'offre en formation -taux d'accroissement de la qualité	- rapports - visites	Création de nouveaux établissements par l'état
Objectif spécifique :		Faciliter l'accès aux structures de formation professionnelle de qualité	- 01 CFM construite à NNEMEYONG I - 04 salles de classe construites et équipées - 04 ateliers (maçonnerie, menuiserie, IH, ESF) - Nombre d'apprenants - Etablissement de formation fonctionnant suivant les normes adéquates - 02 latrines construites - Ratio enseignant/apprenants	- Lettre commande - Contrat - PV de réception	- Attribution des marchés de construction et d'aménagement
Résultats stratégiques)	(Axes	1. un CFM créé et construit	01 CFM créé à NNEMEYONG 3	Arrêté de création	Disponibilité du personnel enseignant Existence des infrastructures et du matériel didactique
		2. les Salles de classe et ateliers construits et équipés	03 Salle de classe et 02 ateliers construits et équipés	Contrat PV de réception	Disponibilité du personnel enseignant Existence des infrastructures et du matériel didactique

<b>Activités : 100 250 000 F CFA</b>	
<b>Pour R1 : 250 000</b>	<b>Pour R2 : 100 000 000</b>
1.1. identification des sites demandeurs	2.1. montage du dossier technique
1.2. choix des sites par spécificités	2.2. dépôt et suivi du dossier
1.3. montage du dossier de demande	2.3. procédure de passation des marchés
1.4. suivi du dossier	2.4. réception des travaux
	2.5. pérennisation

**SECTEUR 20 : Petites et Moyennes Entreprises, Economie Sociale et Artisanat**

**Problème** : Faible compétitivité des produits de l'artisanat

<b>Stratégie</b>		<b>Indicateurs par niveaux de la stratégie et Sources</b>		<b>Suppositions</b>
		<b>Indicateurs</b>	<b>Sources</b>	
<b>Niveaux</b>	<b>Formulations</b>			
Vision, but, Objectif Global :	- Développer et promouvoir l'artisanat - Intensifier la production artisanale	- Volume de la production artisanale - Nombre d'artisans - Structuration des artisans - Nombre d'emplois créés	- Rapports - Visites - Lettre commande - PV de réception	Formation d'un agent communal Disponibilité des moyens Création d'un village artisanal par l'État
Objectif spécifique :	Promouvoir la compétitivité de la production artisanale de la commune	- Qualité des produits - Quantité des produits - Niveau de professionnalisation des artisans - Fiabilité des statistiques - Promotion des produits - Augmentation du niveau des revenus	- Rapports - Visites - Lettre commande - PV de réception	Renforcement des capacités techniques et managériales des artisans Attribution des marchés de construction du centre et de la mise en place de l'unité

Résultats (Axes stratégiques)	1. Etudes de faisabilité pour la Création, construction et équipement d'un centre artisanal réalisées	- 01 centre artisanal construit et équipé - Nombre d'expositions artisanales - Qualité des produits / œuvres - Nombre d'emplois créés - Niveau de revenus générés	- Rapports - Modules/thèmes de formations - Statistiques visites	-Adhésion des artisans -Donation volontaire de terrains
	2. une unité de transformation des produits agricoles de consommation de masse Mise en place	- 43 moulins multifonctionnels installés - Taux de fréquentation de l'unité - Volume des produits transformés - Niveau de valeur ajoutée - Nombre d'emplois directs et indirects - Niveau de satisfaction des artisans - Degré de satisfaction des clients	- Rapports - PV de réception - Visites	Donation volontaire de terrains
<b>Activités : 15 750 000 F CFA</b>				
<b>Pour R1 : 750 000</b>			<b>Pour R2 : 15 000 000</b>	
1.1. montage dossiers techniques			2.1. montage dossiers techniques (650 000)	
1.2. dépôt et suivi des dossiers			2.2. dépôt et suivi des dossiers (50 000)	
1.3. passation des marchés			2.3. passation des marchés (300 000)	
1.4. exécution des travaux			2.4. exécution des travaux (13 500 000)	
1.5. pérennisation			2.5. pérennisation (500 000)	

**SECTEUR 21 : Recherche Scientifique et Innovation**

**Problème :** Difficultés d'accès aux résultats de la recherche en agriculture, élevage, pisciculture

Stratégie		Indicateurs par niveaux de la stratégie et Sources		Suppositions	
		Niveaux	Formulations		Indicateurs
Vision, but, Objectif Global :		Améliorer la recherche et la diffusion des innovations	- Nombre d'applications des résultats de la recherche - Taux d'amélioration de la Productivité	Rapports visites	Mise en place d'un relais entre les institutions de recherche et la commune

Objectif spécifique :	Promouvoir le développement et la diffusion des connaissances scientifiques et techniques dans le secteur rural	- Utilisation du matériel végétal et animal amélioré - Augmentation de la productivité - Augmentation des revenus	Rapports visites	Les producteurs sont disposés à adopter les innovations
Résultats (Axes stratégiques)	1- les résultats de la recherche dans les domaines agricole, pastoral et piscicole sont diffusés	- Taux d'utilisation des semences et races améliorées - Volume de la production - Taille des exploitations - Rendements - Revenu par exploitant	Rapports Statistiques visites	Les producteurs sont disposés à adopter les innovations
<b>Activités : 750 000 F CFA</b>				
<b>Pour R1 : 750 000</b>				
1.1. sensibilisation et formation sur les innovations (100 000)				
1.2. vulgarisation des innovations (100 000)				
1.3. appui technique, matériel et financier (500 000)				
1.4. suivi évaluation (50 000)				

**SECTEUR 22 : Tourisme**

**Problème :** Insuffisance de la promotion des activités touristiques

Stratégie		Indicateurs par niveaux de la stratégie et Sources		Suppositions
		Indicateurs	Sources	
Niveaux	Formulations			
Vision, but, Objectif Global :	Développer les produits et le potentiel touristiques de la Commune	- Nombre de touristes par an - Nombre de sites touristiques aménagés et normalisés - Contribution tourisme à l'économie locale	Rapports visites	Le cadre est propice au développement du potentiel



Objectif spécifique :	Développer une offre touristique de qualité	- Nombre entreprises touristiques - Nombre de sites touristiques aménagés - Taux de satisfaction des touristes	Rapports visites	Le cadre est propice au développement du potentiel
Résultats (Axes stratégiques)	1- Qualité de l'offre touristique améliorée	- un fichier du potentiel touristique élaboré - 03 sites touristiques viabilisés - 01 Auberge Municipale construite	Rapports Statistiques Spots publicitaires visites	Une équipe est désignée et les responsabilités définies
<b>Activités : 2 500 000 F CFA</b>				
<b>Pour R1 : 2 500 000</b>				
1.1. élaboration d'un fichier du potentiel touristique de la commune (1 000 000)				
1.2. tenue du fichier (150 000)				
1.3. études de faisabilité pour la viabilisation des sites touristiques (500 000)				
1.4. études de faisabilité pour la Construction de l'Auberge Municipale (500 000)				
1.5. suivi évaluation (350 000)				

### SECTEUR 23 : CULTURE

**Problème** : valorisation insuffisante du patrimoine culturel

Stratégie		Indicateurs par niveaux de la stratégie et Sources		Suppositions
Niveaux	Formulations	Indicateurs	Sources	
Vision, but, Objectif Global	Développer les activités culturelles dans la Commune	Inventaire du patrimoine culturel local	Procès verbaux et rapport	Participation de la population aux activités culturelles
Objectif spécifique :	promouvoir le potentiel culturel de la Commune	Présence d'un inventaire du patrimoine culturel de la commune	Procès verbaux et rapport	Nombre de manifestation culturelle organisée dans la commune
Résultats (Axes stratégiques)	1. un musée communal Créé, construit et équipé	Un musée communal construit et équipé	Rapports Statistiques Spots publicitaires visites	Terrain disponible Financement disponible

	2. un fichier du patrimoine culturel élaboré	01 foire organisée par an	Rapport Photos	Financement disponible
	3-Foyer Culturel polyvalent construit et équipé	Nombre de foyers culturel polyvalents construits et équipés	Contrats PV de réception rapport	Terrain disponible Financement disponible
<b>Activités :23 000 000 F CFA</b>				
<b>Pour R1 : 5 000 000</b>		<b>Pour R2 : 2 000 000</b>		<b>Pour R3 : 16 000 000</b>
3.1. montage du dossier technique		1.1. élaboration d'un fichier du potentiel de la Commune (1 000 000)		3.1. montage du dossier technique
3.2. dépôt et suivi du dossier		1.2. tenue du fichier (150 000)		3.2. dépôt et suivi du dossier
3.3. procédure de passation des marchés		1.3. renforcement des capacités (350 000)		3.3. procédure de passation des marchés
3.4. réception des travaux		1.4. appui technique, matériel et financier (500 000)		3.4. réception des travaux

**SECTEUR 24 : Mines, Industries et développement technologique**

**Problème :** Faible valorisation des activités du secteur minier

<b>Stratégie</b>		<b>Indicateurs par niveaux de la stratégie et Sources</b>		<b>Suppositions</b>
		Indicateurs	Sources	
Niveaux	Formulations			
Vision, but, Objectif Global :	Développer et promouvoir les activités industrielles et minières dans la Commune	Nombre d'artisans miniers Contribution de l'industrie minière à l'économie locale	Rapports ; Statistiques ; visites	Le cadre réglementaire existant est souple
Objectif spécifique :	Valoriser le potentiel minier de la commune	Nombre d'entreprises minières Nombre de sites d'exploration et d'exploitation Nombre d'emplois directs créés	Rapports visites	Existence de potentiels sites miniers

Résultats stratégiques)	(Axes	1. Etudes de faisabilité pour l'Ouverture des pistes d'évacuation de sables réalisées	02 pistes d'évacuation de sables ouverte sur 07 km	- Etat des pistes ; - Rapports d'exécution des travaux	- Validation du projet d'ouverture des pistes d'évacuation de sable
<b>Activités : 1 750 000 F CFA</b>					
<b>Pour R1 : 1 750 000</b>					
1.1- évaluation des travaux					
1.2- montage des dossiers techniques					
1.3- dépôt et suivi dossiers					
1.4- processus de passation des marchés					
1.5- réalisation suivi travaux et réception					

**SECTEUR 25 : Commerce**

**Problème :** Absence d'infrastructures adéquates pour la commercialisation des produits agropastoraux

Stratégie		Indicateurs par niveaux de la stratégie et Sources		Suppositions	
		Niveaux	Formulations		Indicateurs
Vision, but, Objectif Global		Améliorer le cadre de développement des activités commerciales dans toutes les filières	Activités commerciales améliorées	populations	Création de nouveaux marchés par la commune
Objectif spécifique :		- Améliorer l'accès des populations aux infrastructures de commerce ;	Nombre d'infrastructures réalisées	- P.V. de réception - Lettre Commande	Donation volontaire de terrains
Résultats stratégiques)	(Axes	1- un complexe commercial construit à MENGONG	01 Complexe Commercial construit	- P.V. de réception - Lettre Commande	Donation volontaire de terrains
<b>Activités : 75 000 000 F CFA</b>					
<b>Pour R1 : 75 000 000</b>					
1.1. montage dossier technique					
1.2. dépôt et suivi du dossier					

1.3. processus de passation marché
1.4. exécution réception des travaux
1.5. pérennisation

**SECTEUR 26: Postes et télécommunications**

**Problème :** Difficultés d'accès aux services des télécommunications

Stratégie		Indicateurs par niveaux de la stratégie et Sources		Suppositions
		Formulations	Indicateurs	
Niveaux	Formulations			
Global :	Assurer une fonctionnalité optimale des infrastructures	- Niveau de service incluant ouvrages et services de gestion - Taux de couverture de la population	- Rapports - Lettre commande - PV de réception	Attribution du marché de construction d'une antenne
Objectifs spécifiques :	Améliorer l'accès aux services des Télécoms/TIC	- 10 Télé centres -Communautaires créés construits et équipés à NNEMEYONG II, EBAP, ATOUI, ANDO'O, MBOABANG I et II NKOLOWON, DOUNGOU, ATO'OVENG II, MVII - Taux de pénétration mobile - Taux de satisfaction des usagers	- Rapports - Lettre commande - PV de réception	Contribution des élites de la commune
Résultats stratégiques)	(Axes Communautaires Créés et construits	- 10 Télés Centre Communautaires créer et construits - meilleur accès aux services des télécoms / TIC ;	- Rapports - Lettre commande - PV de réception	Donation volontaire de terrains

**Activités : 350 000 000 F CFA**

**Pour R1 : 350 000 000**

1.1. montage dossier technique
1.2. Dépôt et suivi du dossier
1.3. Processus de passation marché
1.4. Réalisation des travaux
1.5. Réception des travaux

1.6. Pérennisation

**SECTEUR 27: Communication**

**Problème :** Difficulté d'accès à l'information

Stratégie		Indicateurs par niveaux de la stratégie et Sources		Suppositions	
		Niveaux	Formulations		Indicateurs
Global :	Vision, but, Objectif	Assurer une fonctionnalité optimale des infrastructures	- Niveau de service incluant ouvrages et services de gestion - Taux de couverture de la population	- Rapports - Lettre commande - PV de réception	Attribution du marché de construction d'une antenne
Objectifs spécifiques :		Améliorer l'accès aux services de communication	- Taux de distribution des journaux - Taux de satisfaction des usagers	- Rapports - Lettre commande - PV de réception	Contribution des élites de la commune
Résultats (Axes stratégiques)		1. un Centre d'information créé, construit et équipé	01 centre d'information construit et équipé	- Rapports - Lettre commande - PV de réception	Donation volontaire de terrains
<b>Activités : 25 000 000 F CFA</b>					
<b>Pour R1 : 25 000 000</b>					
1.1. montage dossier technique					
1.2. dépôt et suivi du dossier					
1.3. processus de passation marché					
1.4. réception des travaux					
1.5. pérennisation					

**SECTEUR 28 : TRAVAIL ET SECURITE SOCIALE**

Problème : Insécurité sociale des agriculteurs et éleveurs Stratégie		Indicateurs par niveaux de la stratégie et Sources		Suppositions
Niveaux	Formulations	Indicateurs	Sources	

Vision, but, Objectif Global	Sécuriser les conditions de travail	Tenu des réunions d'information et sensibilisation n des employeurs et employés	P.V	Nombre de rencontre organisée entre employeurs et employés
Objectif spécifique :	Créer des conditions de travail favorables	Nombre de contrats de travail formalisés et signés Nombre de syndicats Nombre de convention collective	P, V Les contrats de travaux sont formalisés et signé	nombre d'emploi sécurisé par les contrats
Résultats (Axes stratégiques)	1. la mise en place d'un syndicat des Agriculteurs facilitée	Un syndicat des Agriculteurs mis en place	Arrêté de création	Réglementation
<b>Activités : 350 000 F CFA</b>				
<b>Pour R1 : 350 000</b>				
1.1. identification des membres (50 000)				
1.2. montage du dossier (250 000)				
1.3. dépôt et suivi du dossier de demande (15 000)				
1.4. légalisation du syndicat (35 000)				

#### 5.2.1. Cadre Logique de la Promotion de l'Economie Locale

Stratégie		Indicateurs par niveaux de la stratégie et Sources		Suppositions
		Indicateurs	Sources	
Niveaux	Formulations			
Vision, but, Objectif Global :	Assurer les conditions et un cadre adéquat pour la promotion de l'économie locale	- Les actions effectives engagées; - Degré d'amélioration du cadre des activités	Rapports Enquêtes Statistiques	Le plan d'attribution des espaces est accessible, souple et équitable
Objectif spécifique :	Assurer un encadrement et des facilités aux différents corps de métiers pour le développement de leurs activités économiques	Indice/taux d'accroissement des activités dans différents corps de métiers	Rapports ; Statistiques	La pression fiscale est apaisée; La fiscalité est souple et équitable

Résultats (Axes stratégiques)	1. Les différents corps de métiers sont organisés	Nombre de groupes organisés dans les différents corps de métiers	Rapports ; Statuts ; PV réunions	Les promoteurs des corps de métiers sont disposés à ne pas évoluer dans la clandestinité
	2. Les différents corps de métiers sont formés	Nombre de groupes formés dans les différents corps de métiers	Rapports	Les ressources sont dégagées et mobilisées pour les formations
	3. Les différents corps de métiers ont reçu des appuis financiers et matériels	Nombre de groupes ayant reçu des appuis ; masse financière mobilisée pour l'action	Budgets mairie et PNDP ; Rapports ; Décharges	Les bases de l'octroi des appuis sont objectives, équitables

**Activités : 11 000 000 F CFA**

Pour R1 : 500 000	Pour R2 : 1 500 000	Pour R3 : 9 000 000
1.1 Recensement et répartition des opérateurs dans les corps de métiers (50 000)	2.1 Mise à jour des fichiers des corps de métiers (50 000)	3.1. Mise à jour des fichiers des groupes et associations (25 000)
1.2 Confection et tenue des fichiers (100 000)	2.2 Etablissement des besoins de formation par corps de métier (50 000)	3.2. Etablissement des besoins d'appui (175 000)
1.3 convocations, tenue des réunions et sensibilisation (200 000)	2.3 Evaluation, recherche et mobilisation des financements (150 000)	3.3. Recherche et mobilisation des financements (300 000)
1.4 Organisation des groupes dans les corps de métiers (100 000)	2.4 Recrutement d'un consultant et préparation des formations (35 000)	3.4. Répartition des appuis par corps de métiers (1 000 000)
1.5 Désignation des responsables (50 000)	2.5 Organisation, tenue des formations (1 200 000)	3.5. Octroi des appuis et suivi évaluation (7 500 000)
1.6	2.6 Rédaction des rapports (15 000)	3.6

**5.2.2. Cadre Logique du DIC**

Stratégie		Indicateurs par niveaux de la stratégie et Sources		Suppositions
Niveaux	Formulations	Indicateurs	Sources	

Vision, but, Objectif Global :	Améliorer le niveau de vie de la population de la Commune grâce à la modernisation de son institution communale	- niveau de vie des populations - degré de satisfaction des usagers	- études - enquêtes - missions	- appuis des partenaires - implication des populations
Objectif spécifique :	Faciliter l'émergence d'une institution communale adaptée au décollage économique social et culturel	Ressources humaines adéquates Patrimoine communal conséquent et mieux entretenu Partenariats gagnant-gagnant Ressources financières accrues	- compte gestion - compte administratif - rapports - budget - fiche d'inventaire	Disponibilité des ressources
Résultats (Axes stratégiques)	1. les ressources financières de la commune sont augmentées	Accroissement du budget Augmentation des impôts locaux Taux de recouvrement	Rapports Budget	- appuis des partenaires - implication des populations
	2. le patrimoine communal est renforcé	Nombre d'acquisition Mécanisme de pérennisation	Rapports	Disponibilité des ressources
	3. les ressources humaines sont développées	Etat du personnel	- compte gestion - compte administratif - visites	Existence de plusieurs sources de revenus
	4. les relations avec les autres acteurs sont dynamisées	Nombre de conventions Nombre d'actes (arrêtés, décrets ...)	rapports	Disponibilité des ressources
<b>Activités : PM</b>				
<b>Pour R1 : PM</b>	<b>Pour R2 : PM</b>	<b>Pour R3 : PM</b>	<b>Pour R4 : PM</b>	



1.1. actualisation et tenue du fichier des contribuables	2.1. acquisitions immobilières	3.1. opérationnalisation de l'organigramme	4.1. formalisation des partenariats
1.2. opérationnalisation des impôts locaux	2.2. acquisitions mobilières	3.2. élaboration et mise en œuvre d'un plan de formation et d'un profil de carrière pour le personnel	4.2. organisation des rencontres d'échanges avec les autres acteurs
1.3. institutionnalisation du budget participatif	2.3. établissement des titres de propriété	3.3. formations régulières des conseillers municipaux sur la gestion communale	4.3. plaidoyers auprès des administrations (affectation du personnel, création/ouverture des structures)
1.4. création d'activités génératrices de revenus	2.4 mise en place des procédures de gestion du patrimoine	3.4. élaboration d'un règlement intérieur	4.4. organisation des événements culturels, sportifs, économiques et sociaux
1.5. implication dans l'économie locale	2.5. mise en place d'un système de maintenance	3.5. tenue régulière des réunions de suivi et d'évaluation	4.5. suivi, évaluation et gestion des relations

### 5.3. Cout estimatif du PCD

Tableau 1342 : budget du PCD de la Commune de MENGONG

N°	Secteurs	Investissement	Fonctionnement	Imprévus	Total
1	Travaux publics	597700000	30000000	15000000	3550000
2	Eau	661100000	10000000	7000000	678100000
	énergie	120000000	2500000	1500000	124000000
3	Transport	500000	3000000	50000	3550000
4	Poste et télécommunications	350000000	9000000	3000000	362000000
5	Développement urbain et habitat	792000000	15000000	3000000	810000000
6	Domaines et affaires foncières	35250000	3000000	750000	39000000
7	Agriculture	978500000	12000000	9000000	999500000
8	Elevage, pêches et industries animales	86500000	7500000	3000000	97000000
9	Forêt et faune	15000000	1200000	300000	16500000
10	Environnement et protection de la nature	32750000	3000000	1500000	37250000
11	Administration territoriale et décentralisation	25600000	9000000	500000	35100000
12	Tourisme	2500000	250000	50000	2800000
13	Petites et moyennes entreprises, économie sociale et artisanale	15750000	1500000	300000	17550000
14	Mines, industries et développement technologique	1750000	500000	50000	2300000
15	Education de base	618000000	60000000	15000000	693000000

N°	Secteurs	Investissement	Fonctionnement	Imprévus	Total
16	Enseignement secondaire	1158250000	18000000	9000000	1185250000
17	Emploi et formation professionnelle	100250000	12000000	3000000	115250000
18	Recherche scientifique et innovation	750000	150000	50000	950000
19	Enseignement supérieur	30000000	1000000	500000	31500000
20	Santé	238500000	13500000	10000000	262000000
21	Jeunesse et éducation civique	200050000	15000000	1500000	216550000
22	Affaires sociales	77750000	6000000	1500000	85250000
23	Promotion de la femme et de la famille	55100000	4500000	1500000	61100000
24	Commerce	65500000	5000000	500000	71000000
25	Communication	25000000	1500000	500000	27000000
26	Arts et culture	23000000	1500000	500000	25000000
27	Sports et éducation physique	9000000	3000000	900000	12900000
28	Travail et sécurité sociale	350000	100000	50000	500000
<b>TOTAL</b>		<b>6316400000</b>	<b>248700000</b>	<b>89500000</b>	<b>6654600000</b>

## 5.4. Synthèse des projets prioritaires

Tableau 1413 : Microprojets prioritaires par village

N°	Village	Projets Sociaux					Projets Economiques			Total	Priorité des Priorités
		1	2	3	4	5	1	2	3		
01	Espace Urbain Communal	Etudes de faisabilité pour la mise en Place d'un Système de Traitement et de Distribution de l'eau potable dans la ville de MENGONG	Construction et Equipement du Centre Multifonctionnel de Promotion des Jeunes de MENGONG (CMPJ)	Construction d'un bloc de deux Salles de Classes à l'Ecole Publique Bilingue de MENGONG	Etudes de faisabilité pour la Connexion du CETIC de MENGONG au Réseau AES-SONEL	Construction et Equipement du Centre Social de MENGONG	Construction d'une Cité Municipale à MENGONG	Construction d'une Auberge Municipale	Etudes de faisabilité pour la Construction d'un Complexe Commercial à MENGONG	422 150 000	Construction d'une Cité Municipale à MENGONG
Coût		500 000	105 000 000	16 000 000	150 000	75 000 000	150 000 000	75 000 000	500 000		150 000 000
02	NNEMEYONG I	construction d'un bloc de 2 salles de classes au CETIC de NNEMEYONG I	Etudes de faisabilité pour l'extension du réseau électrique sur 1km à NNEMEYONG I	Construction bloc latrines au CETIC de NNEMEYONG I	construction d'un puits équipé d'une PMH à NNEMEYONG I	Equipement du CETIC de NNEMEYONG I en tables banc	construction d'un hangar de marché à NNEMEYONG I	acquisition d'un moulin multifonctionnel à NNEMEYONG I	Création d'un champ semencier de MANIOC à NNEMEYONG I	42 400 000	construction d'un bloc de 2 salles de classes au CETIC de NNEMEYONG I

	Coût	18 000 000	100 000	3 500 000	7 000 000	1 800 000	10 000 000	750 000	1 250 000		18 000 000
03	ADJAP	construction d'un puits équipé d'une PMH à ADJAP	Etudes de faisabilité pour l'Extension de la ligne électrique sur environ 500 M à ADJAP	Ouverture piste d'exploitation des carrières de sable à ADJAP	Etudes de faisabilité pour la Construction d'un Complexe Sportif à ADJAP	Construction d'un Foyer Culturel polyvalent à ADJAP	acquisition des intrants agricoles à ADJAP	acquisition d'un moulin multifonctionnel à ADJAP	Construction d'un magasin de stockage et de Commercialisation à ADJAP	41 600 000	construction d'un puits équipé d'une PMH à ADJAP
	Coût	7 000 000	100 000	500 000	250 000	16 000 000	2 000 000	750 000	15 000 000		7 000 000
04	KE'EKE	Etudes de faisabilité pour la connexion du village KE'EKE au réseau AES SONEL sur 1km à KE'EKE	construction d'un puits équipé d'une PMH à KE'EKE	construction d'un bloc de deux salles de classe à l'école maternelle de KE'EKE	Construction bloc latrines à l'EM de KE'EKE	mise en place d'une pharmacie à KE'EKE	acquisition d'un moulin multifonctionnel à KE'EKE	acquisition d'intrants agropastoraux à KE'EKE	Création champs semencier de manioc à KE'EKE	31 600 000	Etudes de faisabilité pour la connexion du village KE'EKE au réseau AES SONEL sur 1km à KE'EKE
	Coût	100 000	7 000 000	16 000 000	3 500 000	500 000	750 000	2 500 000	1 250 000		100 000
05	EKOUK	construction d'un bloc de deux salles de classe à l'école	Création d'une pharmacie à EKOUK	construction d'un puits équipé d'une PMH à EKOUK	construction d'un foyer communautaire dans le village	Etudes de faisabilité pour la construction d'une aire de jeu dans le	acquisition d'un moulin multifonctionnel à EKOUK	création d'une pépinière de palmier à huile EKOUK	installation d'une porcherie de 10 géniteurs à EKOUK	64 350 000	construction d'un bloc de deux salles de classe à l'école

		maternelle d'EKOUK			EKOUK	village EKOUK					maternelle d'EKOUK
	Coût	16 000 000	350 000	7 000 000	20 000 000	250 000	750 000	10 000 000	10 000 000		16 000 000
06	MBONDO	construction d'un puits équipé d'une PMH à MBONDO	Création d'une pharmacie à MBONDO	construction d'un bloc de deux salles de classe à l'école maternelle de MBONDO	Etudes de faisabilité pour l'aménagement d'un site touristique à MBONDO	Etudes de faisabilité pour la construction d'une aire de jeu à MBONDO	acquisition des intrants agricoles à MBONDO	acquisition d'un moulin multifonctionnel à MBONDO	Construction d'un magasin de stockage et de Commercialisation à MBONDO P	41 750 000	construction d'un puits équipé d'une PMH à MBONDO
	Coût	7 000 000	250 000	16 000 000	500 000	250 000	2 000 000	750 000	15 000 000		7 000 000
07	EBOLOBOLA	construction d'un puits équipé d'une PMH à EBOLOBOLA	Appuis aux couches vulnérables à EBOLOBOLA	construction d'un foyer culturel polyvalent à EBOLOBOLA	Etudes de faisabilité pour la réhabilitation du réseau électrique à EBOLOBOLA	Construction et équipement maison communautaire à EBOLOBOLA	Appuis aux agriculteurs à EBOLOBOLA	acquisition d'un moulin multifonctionnel à EBOLOBOLA	construction d'un hangar de Commercialisation des Produits Agropastoraux à EBOLOBOLA	60 550 000	construction d'un puits équipé d'une PMH à EBOLOBOLA
	Coût	7 000 000	150 000	16 000 000	150 000	25 000 000	1 500 000	750 000	10 000 000		7 000 000
08	NKO'OVOS II	construction d'un puits équipé d'une PMH à NKO'OVOS	construction d'un logement d'astreuse à l'école publique de NKO'OVOS	Equipement en tables bancs de l'EP à NKO'OVOS 2	construction d'un bloc de deux salles de classes pour l'EP	construction d'un foyer culturel polyvalent à NKO'OVOS	construction d'un hangar de marché à NKO'OVOS 2	installation d'une porcherie de 10 géniteurs à NKO'OVOS	acquisition d'un moulin multifonctionnel à NKO'OVOS 2	76 550 000	construction d'un puits équipé d'une PMH à NKO'OVOS

		S 2	2		de NKO'OVO S 2	S 2		S 2			S 2
	Coût	7 000 000	15 000 000	1 800 000	16 000 000	16 000 000	10 000 000	10 000 000	750 000		7 000 000
09	NNEME YONG II	constructi on d'un puits équipé d'une PMH à NNEMEY ONG II	construction et équipement d'une maison communaut aire à NNEMEYO NG II	Etudes de faisabilité pour la construction et équipement d'un centre multimédia à NNEMEYO NG II	constructi on d'un puits équipé d'une PMH à NNEMEY ONG II	Etudes de faisabilité pour l'aménage ment et équipeme nt d'une aire de jeu à NNEMEY ONG II	acquisition d'un moulin multifoncti onnel à NNEMEY ONG II	constructi on d'un hangar de marché à NNEMEY ONG II	Acquisition d'intrants agro- pastoraux à NNEMEYO NG II	51 600 000	constructi on d'un puits équipé d'une PMH à NNEMEY ONG II
	Coût	7 000 000	25 000 000	150 000	7 000 000	200 000	750 000	10 000 000	1 500 000		7 000 000
10	ABIETE	constructi on d'un bloc de deux salles de classe à l'école maternelle d'ABIETE	construction d'un puits équipé d'une PMH à ABIETE	Constructio n bloc latrines à l'EP à ABIETE	Equipeme nt en table banc de l'EP à ABIETE	Etudes de faisabilité pour constructi on et équipeme nt d'un centre multimédi a pour la promotion des activités des jeunes à ABIETE	Constructi on hangar de marché au péage à ABIETE	Création d'un champ semencier de manioc à ABIETE	Etudes de faisabilité pour l'ouverture d'une piste agricole de 8 km à ABIETE	40 050 000	constructi on d'un bloc de deux salles de classe pour l'école maternelle d'ABIETE
	Coût	16 000	7 000 000	3 500 000	1 800 000	150 000	10 000	1 250 000	350 000		16 000

		000					000			000	
11	ONDODO	construction d'un puits équipé d'une PMH à ONDODO	Etudes de faisabilité pour l'aménagement d'un site touristique à ONDODO	Appuis aux couches vulnérables à ONDODO	Construction d'un PMH à ONDODO	Etudes de faisabilité pour l'aménagement d'une aire de jeu à ONDODO	Création d'une pépinière cacao à ONDODO	création d'un champ semencier de banane plantain à ONDODO	Etude de faisabilité pour la création d'un économat agropastoral à ONDODO	18 200 000	construction d'un puits équipé d'une PMH à ONDODO
Coût		7 000 000	250 000	50 000	7 000 000	200 000	2 500 000	1 100 000	100 000		7 000 000
12	MENGONG VILLAGE	construction d'un puits équipé d'une PMH à MENGONG VILLAGE	installation d'une propharmacie à MENGONG village	Etude de faisabilité pour l'aménagement d'une aire de jeu à MENGONG VILLAGE	Etudes de faisabilité pour le branchement au réseau AES SONEL à MENGONG VILLAGE	construction d'un foyer culturel polyvalent à MENGONG VILLAGE	Etude de faisabilité pour la création d'un économat agropastoral à MENGONG VILLAGE	Création champ semencier de manioc à MENGONG VILLAGE	Acquisition de deux moulins à écraser à gasoil à MENGONG VILLAGE	25 650 000	construction d'un puits équipé d'une PMH à MENGONG VILLAGE
Coût		7 000 000	300 000	150 000	100 000	16 000 000	100 000	1 250 000	750 000		7 000 000
13	NGOMESSANE II	construction d'un puits à motricité humaine à NGOMESSANE II	Etude de faisabilité pour l'aménagement d'une AEP à NGOMESSANE II	construction d'une maison communautaire équipée à NGOMESSANE II	construction d'un puits à motricité humaine à NGOMESSANE II	Appuis aux couches vulnérables à NGOMESSANE II	installation d'une porcherie de 10 géniteurs à NGOMESSANE II	Aménagement d'une piste de 2km pour exploitation de sable à	acquisition d'un moulin à écraser multifonctionnel à NGOMESSANE II	50 600 000	construction d'un puits à motricité humaine à NGOMESSANE II



								NGOMES SANE II			
	Coût	7 000 000	150 000	25 000 000	7 000 000	200 000	10 000 000	500 000	750 000		7 000 000
14	NGOMESSANE I	construction d'un puits à motricité humaine à NGOMESSANE I	Etude de faisabilité pour l'aménagement d'une AEP à NGOMESSANE I	Etudes de faisabilité pour la construction d'un centre multi média à NGOMESSANE I	Etudes de faisabilité pour l'aménagement d'une aire de jeu à NGOMESSANE I	Appui aux couches vulnérables à NGOMESSANE I	acquisition d'un moulin multifonctionnel à NGOMESSANE I	Création d'un champ semencier de manioc à NGOMESSANE I	création d'un champ semencier de banane plantain à NGOMESSANE I	10 900 000	construction d'un puits à motricité humaine à NGOMESSANE I
	Coût	7 000 000	150 000	100 000	150 000	200 000	750 000	1 250 000	1 100 000		7 000 000
15	ESSESSANA	Construction d'un foyer Communautaire à ESSESSANA	Etudes de faisabilité pour l'implantation de l'énergie solaire à ESSESSANA	renforcement des capacités techniques des agriculteurs et éleveurs à ESSESSANA	Appui aux couches vulnérables à ESSESSANA	Etudes de faisabilité pour l'aménagement d'une aire de jeu à ESSESSANA	Etudes de faisabilité pour la construction d'un séchoir solaire moderne à ESSESSANA	Etudes de faisabilité pour la création d'un économat agropastoral à ESSESSANA	acquisition d'un moulin multifonctionnel à ESSESSANA	21 550 000	Construction d'un foyer Communautaire à ESSESSANA
	Coût	20 000 000	100 000	200 000	150 000	150 000	100 000	100 000	750 000		20 000 000
16	KOUNGOULOU	construction d'un puits à motricité humaine à KOUNGOULOU	construction d'un foyer communautaire à KOUNGOULOU	installation d'une pharmacie à KOUNGOULOU	construction d'un puits à motricité humaine à KOUNGOULOU	appui aux personnes vulnérables à KOUNGOULOU	acquisition d'un moulin multifonctionnel à KOUNGOULOU	installation d'une porcherie de 10 géniteurs à KOUNGOULOU	création d'une pépinière de palmier à huile à KOUNGOULOU	47 850 000	construction d'un puits à motricité humaine à KOUNGOULOU
	Coût	7 000 000	20 000 000	400 000	7 000 000	200 000	750 000	10 000	2 500 000		7 000 000

								000			
17	ESSO'O BENGA' A	constructi on d'un puits à motricité humaine à ESSO'OB ENGA'A	construction d'un foyer communaut aire à ESSO'OBE NGA'A	renforceme nt des capacités en techniques des éleveurs à ESSO'OBE NGA'A	renforcem ent des capacités en technique des producteur s agricoles à ESSO'OB ENGA'A	installation d'une propharm acie à ESSO'OB ENGA'A	Etudes de faisabilité pour la création d'un économat agropastor al à ESSO'OB ENGA'A	installation d'une porcherie de 10 géniteurs à ESSO'OB ENGA'A	création d'un champ semencier de banane plantain à ESSO'OBE NGA'A	38 600 000	constructi on d'un puits à motricité humaine à ESSO'OB ENGA'A
	Coût	7 000 000	20 000 000	100 000	100 000	200 000	100 000	10 000 000	1 100 000		7 000 000
18	MEKAM EMVOM	constructi on d'un foyer communa taire à MEKAME MVOM	Etudes de faisabilité pour l'aménagem ent d'une aire de jeu à MEKAMEM VOM	construction d'un puits équipé d'une PMH à MEKAMEM VOM	Etudes de faisabilité pour l'aménagem ent d'une AEP à MEKAME MVOM	Etudes de faisabilité pour l'alimentati on en énergie solaire à MEKAME MVOM	Création d'une pépinière de cacao à MEKAME MVOM	création d'une pépinière de palmier à huile à MEKAME MVOM	Etudes de faisabilité pour l'ouverture d'une piste agricole à MEKAMEM VOM	32 750 000	constructi on d'un foyer communa taire à MEKAME MVOM
	Coût	20 000 000	150 000	7 000 000	250 000	100 000	2 500 000	2 500 000	250 000		20 000 000
19	EFOT	constructi on d'un puits équipé d'une PMH à EFOT	Etudes de faisabilité pour la réhabilitati on de l'énergie électrique à EFOT	construction d'un foyer communaut aire à EFOT	Etudes de faisabilité pour l'aménagem ent d'une aire de jeu à EFOT	Appui aux couches vulnérable s à EFOT	Création d'un champ semencier de manioc à EFOT	création d'une pépinière de palmier à huile à EFOT	installation d'une porcherie de 10 géniteurs à EFOT	41 150 000	constructi on d'un puits équipé d'une PMH à EFOT
	Coût	7 000 000	100 000	20 000 000	150 000	150 000	1 250 000	2 500 000	10 000 000		7 000 000

20	EBAP	construction d'un puits équipé d'une PMH à EBAP	Equipement de l'EP en tables banc à EBAP	Construction bureau directeur de l'EP à EBAP	Etudes de faisabilité pour l'aménagement d'une aire de jeu à EBAP	construction d'un télé centre communautaire à EBAP	installation d'un moulin multifonctionnel à EBAP	création d'une pépinière de palmier à huile à EBAP	création d'une pépinière d'hévéa à EBAP	42 500 000	construction d'un puits équipé d'une PMH à EBAP
Coût		7 000 000	1 800 000	2 000 000	150 000	25 000 000	750 000	2 500 000	3 200 000		7 000 000
21	ETONDO	construction d'un foyer communautaire à ETONDO	Etudes de faisabilité pour l'aménagement d'une aire de jeu à ETONDO	Appuis aux personnes vulnérables à ETONDO	Construction d'un puits équipé d'une PMH à ETONDO	Etude de faisabilité pour l'aménagement d'une AEP à ETONDO	construction d'une porcherie de 10 géniteurs à ETONDO	construction d'un hangar de marché à ETONDO	Création d'une pépinière de cacao à ETONDO	49 950 000	construction d'un foyer communautaire à ETONDO
Coût		20 000 000	150 000	100 000	7 000 000	200 000	10 000 000	10 000 000	2 500 000		20 000 000
22	ENDAM I	Construction d'un bloc de deux Salles de clases à l'EP de ENDAM 1	construction d'un puits équipé d'une PMH à ENDAM 1	construction d'un foyer communautaire à ENDAM 1	Construction d'un bloc latrines à EM d'ENDAM 1	Equipement de l'EP en tables banc à ENDAM 1	Création d'une pépinière de cacao à ENDAM 1	création d'une pépinière de palmier à huile à ENDAM 1	construction d'une porcherie de 10 géniteurs à ENDAM 1	63 300 000	Construction d'un bloc de deux Salles de clases à l'EP à ENDAM 1
Coût		16 000 000	7 000 000	20 000 000	3 500 000	1 800 000	2 500 000	2 500 000	10 000 000		16 000 000
23	DOUNGOU	Construction du CEAC de DOUNGOU	construction d'un foyer communautaire à DOUNGOU	construction d'un télé centre communautaire à	Appuis aux personnes vulnérables à	Etudes de faisabilité pour la réhabilitation du	Création d'une pépinière de cacao à	création d'une pépinière de palmier à huile à	construction d'un hangar de marché à DOUNGOU	95 275 000	Construction du CEAC de DOUNGOU

				DOUNGOU	DOUNGO U	réseau électrique à DOUNGO U	DOUNGO U	DOUNGO U			
	Coût	35 000 000	20 000 000	25 000 000	175 000	100 000	2 500 000	2 500 000	10 000 000		35 000 000
24	EMANE MVAM	constructi on d'un foyer communa litaire à EMANEM VAM	construction d'un bloc de deux salles de classe à EMANEMV AM	construction d'un puits équipé d'une PMH à EMANEMV AM	constructi on d'un puits équipé d'une PMH à EMANEM VAM	Constructi on d'un bloc latrine à l'EP à EMANEM VAM	Etudes de faisabilité pour la constructi on d'un magasin de stockage de produits agricoles à EMANEM VAM	Création d'un champ semencier de banane plantain à EMANEM VAM	construction d'une porcherie de 10 géniteurs à EMANEMV AM	64 750 000	constructi on d'un foyer communa litaire à EMANEM VAM
	Coût	20 000 000	16 000 000	7 000 000	7 000 000	3 500 000	150 000	1 100 000	10 000 000		20 000 000
25	MVANG UE	Constructi on d'un bloc de 02 salles de classe à l'EM de MVANGU E	Constructio n d'un puits à PMH à MVANGUE	Etudes de faisabilité pour l'aménagem ent d'une AEP à MVANGUE	Constructi on d'un foyer culturel polyvalent à MVANGU E	Constructi on d'un logement d'astreinte pour l'EP à MVANGU E	Mise en place d'une pépinière de cacao à MVANGU E	Constructi on d'un hangar de marché à MVANGU E	Etudes de faisabilité pour la Viabilisation d'un site touristique à MVANGUE	66 900 000	Constructi on d'un bloc de 02 salles de classe à EM de MVANGU E
	Coût	16 000 000	7 000 000	250 000	16 000 000	15 000 000	2 500 000	10 000 000	150 000		
26	ENDAM II	Constructi on d'un	Constructio n d'un puits	Constructio n d'un foyer	Etudes de faisabilité	Appui aux personnes	acquisition d'un	Constructi on d'un	aménagement d'une	41 750 000	Constructi on d'un

		puits équipé d'une PMH à ENDAM II	équipé d'une PMH à ENDAM II	culturel polyvalent à ENDAM II	pour l'aménagement d'une Aire de jeu à ENDAM II	vulnérables à ENDAM II	moulin multifonctionnel à ENDAM II	hangar de marché à ENDAM II	piste d'évacuation de sable de 0,5 KM à ENDAM II		puits équipé d'une PMH à ENDAM II
	Coût	7 000 000	7 000 000	16 000 000	150 000	100 000	750 000	10 000 000	750 000		7 000 000
27	ATOUI	Construction d'un puits équipé d'une PMH à ATOUI	Etudes de faisabilité pour l'aménagement d'une AEP à ATOUI	Etudes de faisabilité pour l'aménagement d'une Aire de jeu à ATOUI	Construction d'un télé centre communautaire à ATOUI	Etudes de faisabilité pour l'installation d'une antenne relais de communication à ATOUI	Création d'un champ semencier de manioc à ATOUI	Création d'un champ semencier de banane plantain à ATOUI	Etudes de faisabilité pour la création d'un centre d'alévinage à ATOUI	34 825 000	Construction d'un puits équipé d'une PMH à ATOUI
	Coût	7 000 000	150 000	150 000	25 000 000	50 000	1 250 000	1 100 000	125 000		7 000 000
28	NYENGUE	Etudes de faisabilité pour la Réhabilitation d'un puits à école publique NYENGUE	Etudes de faisabilité pour l'aménagement d'une Aire de jeu à NYENGUE	Construction d'un foyer communautaire à NYENGUE	Construction d'un bloc de 02 salles de classe à l'EM de NYENGUE	appui à la formation des jeunes aux emplois indépendants à NYENGUE	acquisition d'un moulin multifonctionnel à NYENGUE	Création d'une pépinière de cacao à NYENGUE	construction d'un hangar de marché à NYENGUE	49 600 000	Etudes de faisabilité pour la Réhabilitation d'un puits à école publique NYENGUE
	Coût	100 000	150 000	20 000 000	16 000 000	100 000	750 000	2 500 000	10 000 000		100 000
29	NKOLEBENGUE	Construction d'un puits	Construction d'un foyer communautaire	Création d'une propharmacie	Appui aux personnes vulnérables	Etudes de faisabilité pour	Création d'un champ	Etudes de faisabilité pour la	Acquisition intrants agricoles à	30 100 000	Construction d'un puits

		équipé d'une PMH à la CHEFFERIE	aire à NKOLEBENGUE	ie à NKOLEBENGUE	s à NKOLEBENGUE	l'aménagement d'une Aire de jeu à NKOLEBENGUE	semencier de banane plantain à NKOLEBENGUE	création d'un centre d'alévinage à NKOLEBENGUE	NKOLEBENGUE		équipé d'une PMH à la CHEFFERIE
	Coût	7 000 000	20 000 000	200 000	100 000	100 000	1 100 000	100 000	1 500 000		7 000 000
30	NKOLOWON	Construction d'un puits équipé d'une PMH à NKOLOWON	Construction d'un télécentre communautaire à NKOLOWON	Etudes de faisabilité pour la Réhabilitation du puits à NKOLOWON	Construction d'un foyer communautaire à NKOLOWON	Création d'une propharmacie à NKOLOWON	Construction d'un hangar de marché à NKOLOWON	Création d'un champ semencier de banane plantain à NKOLOWON	construction d'une porcherie de 10 géniteurs à NKOLOWON	64 400 000	Construction d'un puits équipé d'une PMH à NKOLOWON
	Coût	7 000 000	25 000 000	100 000	20 000 000	200 000	10 000 000	1 100 000	10 000 000		7 000 000
31	BAN-HOP	Construction d'un puits équipé d'une PMH à BAN-HOP II	Construction d'un foyer communautaire à BAN-HOP	étude de faisabilité pour l'aménagement d'un site touristique à BAN-HOP	Etude de faisabilité pour l'alimentation en énergie solaire à BAN-HOP	Etudes de faisabilité pour l'aménagement d'une AEP à BAN-HOP	Création d'un champ semencier de banane plantain à BAN-HOP	facilitation de l'accès aux carrières de sable à BAN-HOP	Création d'une pépinière de cacao à BAN-HOP	31 750 000	Construction d'un puits équipé d'une PMH à BAN-HOP II
	Coût	7 000 000	20 000 000	150 000	100 000	150 000	1 100 000	750 000	2 500 000		7 000 000
32	LOUM	Etudes de faisabilité pour l'aménagement d'une AEP à LOUM	Construction d'un puits équipé d'une PMH à LOUM	Construction d'un puits équipé d'une PMH à LOUM	équipement d'une salle d'informatique au lycée de LOUM	Construction d'un foyer communautaire à LOUM	acquisition d'un moulin multifonctionnel à LOUM	Création d'une coopérative de producteurs d'huile de palme à LOUM	Création d'une pépinière de palmier à huile à LOUM	46 570 000	Etudes de faisabilité pour l'aménagement d'une AEP à LOUM

		150 000	7 000 000	7 000 000	8 420 000	20 000 000	750 000	750 000	2 500 000		150 000
33	NDENG	Construction d'un puits équipé d'une PMH à NDENG	Etudes de faisabilité pour l'aménagement d'une AEP à NDENG	Renforcement des capacités des jeunes sur la culture du bananier plantain et la gestion à NDENG	Construction d'un foyer communautaire à NDENG	Construction d'un puits équipé d'une PMH à NDENG	Création d'un champ semencier de banane plantain à NDENG	Construction et conduite d'une porcherie de 10 porcs pour la reproduction à NDENG	Création champ semencier Manioc 1 ha à NDENG	46 600 000	Construction d'un puits équipé d'une PMH à NDENG
Coût		7 000 000	150 000	100 000	20 000 000	7 000 000	1 100 000	10 000 000	1 250 000		7 000 000
34	YEM	Construction d'un puits équipé d'une PMH à YEM	Renforcement des capacités en pisciculture à YEM	Etude de faisabilité pour l'alimentation en énergie solaire à YEM	Construction d'un foyer communautaire à YEM	Appui aux personnes vulnérables à YEM	Création d'un champ semencier de banane plantain à YEM	Facilitation de l'accès à la carrière de sable à YEM	Acquisition d'un moulin multifonctionnel à YEM	29 500 000	Construction d'un puits équipé d'une PMH à YEM
Coût		7 000 000	100 000	100 000	20 000 000	100 000	1 100 000	350 000	750 000		7 000 000
35	MEFIEP	Construction d'un foyer communautaire à MEFIEP	Construction d'un puits équipé d'une PMH à MEFIEP	Etudes de faisabilité pour la réhabilitation du réseau électrique à MEFIEP	Construction télé centre communautaire à MEFIEP	Renforcement des capacités en pisciculture à MEFIEP	Création d'un champ semencier de banane plantain à MEFIEP	Création d'une pépinière d'hévéa à MEFIEP	Etudes de faisabilité pour la construction d'un centre d'alevinage à MEFIEP	35 950 000	Construction d'un foyer communautaire à MEFIEP
Coût		20 000 000	7 000 000	100 000	25 000 000	100 000	1 100 000	2 500 000	150 000		20 000 000
36	NNEME	Constructi	Constructio	Approvisio	Equipeme	Constructi	Mise en	Constructi	Facilitation	58 550	Constructi

	YONG III	on des logements d'astreinte à l'EP de NNEMEYONG III	n d'un puits équipé d'une PMH à NNEMEYONG III	nement en médicaments de la pharmacie du CSI de NNEMEYONG III	nt en tables banc de l'EP de NNEMEYONG III	on d'un foyer communautaire à NNEMEYONG III	place d'une pépinière de cacao à NNEMEYONG III	on d'un hangar pour marché à NNEMEYONG III	de l'accès à la carrière de sable à NNEMEYONG III	000	on des logements d'astreinte à l'école publique
	Coût	15 000 000	7 000 000	750 000	1 800 000	20 000 000	3 500 000	10 000 000	500 000		15 000 000
37	ENYENG	Construction d'un puits équipé d'une PMH à ENYENG	Renforcement des capacités en pisciculture à ENYENG	Etudes de faisabilité pour la Réhabilitation du puits endommagé à ENYENG	Construction d'un foyer communautaire à ENYENG	Etude de faisabilité pour l'aménagement d'une AEP à ENYENG	Facilitation de l'accès aux carrières de sable à ENYENG	Création d'un champ semencier de banane plantain à ENYENG	construction d'une porcherie de 10 géniteurs à ENYENG	39 100 000	Construction d'un puits équipé d'une PMH à ENYENG
	Coût	7 000 000	100 000	100 000	20 000 000	150 000	650 000	1 100 000	10 000 000		7 000 000
38	ABABITA	Construction d'un puits équipé d'une PMH à ABABITA	Construction d'un foyer communautaire à ABABITA	Etude de faisabilité pour l'aménagement d'une AEP à ABABITA	Construction d'un télé centre communautaire à ABABITA	Etude de faisabilité pour l'aménagement d'une aire de jeu à ABABITA	Création d'un champ semencier de banane plantain à ABABITA	Etude de faisabilité pour la facilitation de l'accès aux carrières de sable à ABABITA	Création d'une pépinière de cacao à ABABITA	56 000 000	Construction d'un puits équipé d'une PMH à ABABITA
	Coût	7 000 000	20 000 000	150 000	25 000 000	150 000	1 100 000	100 000	2 500 000		7 000 000
39	NKOLETOTO	Etude de faisabilité pour l'aménagement	Construction d'un puits équipé d'une PMH	Construction d'un puits équipé d'une PMH	Construction d'un bloc de deux	Etudes de faisabilité pour l'installation	Construction d'un hangar de marché au	Création d'une pépinière de cacao	Création d'un champ semencier de banane	33 800 000	Construction d'un hangar de marché



		ment d'une AEP à NKOLETO TO	à NKOLETOT O	à NKOLETOT O	salles de classe pour l'EM de NKOLETO TO	n d'une antenne de relais téléphonique à NKOLETO TO	carrefour NKOLETE TO	à NKOLETO TO	plantain à NKOLETOT O		au carrefour NKOLET ETO
	Coût	150 000	7 000 000	7 000 000	16 000 000	50 000	10 000 000	2 500 000	1 100 000		10 000 000
40	DOUM	Constructi on d'un puits équipé d'une PMH à DOUM	Constructio n d'un foyer communaut aire PMH à DOUM	Renforceme nt des capacités des femmes à l'entreprena riat féminin à DOUM	Etude de faisabilité pour l'aménage ment d'une aire de jeu à DOUM	Renforce ment des capacités des jeunes à la piscicultur e à DOUM	Création d'un champ semencier de banane plantain à DOUM	Facilitation de l'accès à la carrière de sable à DOUM	Acquisition d'un moulin multifonctio nnel à DOUM	29 950 000	Constructi on d'un puits équipé d'une PMH à DOUM
	Coût	7 000 000	20 000 000	150 000	100 000	100 000	1 100 000	750 000	750 000		7 000 000
41	MA'ANE MENYIN E	Etudes de faisabilité pour l'extension du réseau électrique sur 3km à MA'ANEM ENYINE	Etudes de faisabilité pour la Réfection du CSI à MA'ANEME NYINE	Etudes de faisabilité pour le reprofilage de la route à MA'ANEME NYINE	Etudes de faisabilité pour l'Aménage ments des sources à MA'ANEM ENYINE	Constructi on d'un bloc de 02 salles de classe à l'EM de MA'ANEM ENYINE	Création d'un champ semencier de banane plantain à MA'ANEM ENYINE	Création d'une pépinière de cacao à MA'ANEM ENYINE	Acquisition d'intrants agricoles à MA'ANEME NYINE	22 200 000	Etudes de faisabilité pour l'extensio n du réseau électrique sur 3km à MA'ANE MENYINE
	Coût	200 000	100 000	200 000	100 000	16 000 000	1 100 000	2 500 000	2 000 000		250 000
42	ANDO'O	Etudes de faisabilité pour l'Aménage ment	Constructio n d'un Télé centre Communaut aire à	Etudes de faisabilité pour le reprofilage de la route	Etude de faisabilité pour l'aménage ment	Constructi on d'un foyer communa taire à	acquisition d'un moulin multifoncti onnel à	Constructi on d'un hangar de marché à ANDO'O	Acquisition d'intrants agricoles à ANDO'O	57 250 000	Etudes de faisabilité pour l'Aménag ement

		d'une source naturel à ANDO'O	ANDO'O	à ANDO'O	d'une aire de jeu à ANDO'O	ANDO'O	ANDO'O				d'une source naturel à ANDO'O
	Coût	100 000	25 000 000	250 000	150 000	20 000 000	750 000	10 000 000	1 500 000		100 000
43	MBOAB ANG I	Construction d'un puits équipé d'une PMH à MBOABAN NG 1	Etudes de faisabilité pour l'entretien routier à MBOABAN G 1	Etudes de faisabilité pour l'Aménagement d'une source naturel à MBOABAN G 1	Construction d'un télé centre communautaire à MBOABAN NG 1	Construction d'un foyer communautaire à MBOABAN NG 1	Création d'un champ semencier de banane plantain à MBOABAN NG 1	Création d'une pépinière de cacao à MBOABAN NG 1	Acquisition d'intrants agricoles à MBOABAN G 1	54 150 000	Construction d'un puits équipé d'une PMH à MBOABAN NG 1
	Coût	7 000 000	200 000	100 000	25 000 000	20 000 000	1 100 000	2 500 000	4 250 000		7 000 000
44	MBOAB ANG II	Construction d'un puits équipé d'une PMH à MBOABAN NG 2	Construction d'un bloc de 02 salles de classe à l'EP à MBOABAN G 2	Construction d'un foyer communautaire à MBOABAN G 2	Etudes de faisabilité pour l'Aménagement d'une aire de jeu à MBOABAN NG 2	Construction d'un télé centre communautaire à MBOABAN NG 2	Création d'un champ semencier de manioc à MBOABAN NG 2	Etudes de faisabilité pour la construction d'un centre d'alevinage à MBOABAN NG 2	Création d'un champ semencier de banane plantain à MBOABAN G 2	70 600 000	Construction d'un puits a PMH à MBOABAN NG 2
	Coût	7 000 000	16 000 000	20 000 000	150 000	25 000 000	1 250 000	100 000	1 100 000		7 000 000
45	ATO'OV ENG I	Construction d'un puits équipé d'une PMH à	Etudes de faisabilité pour l'entretien routier à ATO'OVEN	Etudes de faisabilité pour l'alimentation à l'énergie solaire à	Etudes de faisabilité pour l'Extension du réseau	Construction d'un foyer culturel polyvalent à	Création d'une pépinière de palmier à huile à ATO'OVE	Création d'un champ semencier de manioc à	Mise en place d'une porcherie de reproducteurs à	38 100 000	Construction d'un puits équipé d'une PMH à

		ATO'OVENG 1	G 1	ATO'OVENG 1	électrique à ATO'OVENG 1	ATO'OVENG 1	NG 1	ATO'OVENG 1	ATO'OVENG 1		ATO'OVENG 1
	Coût	7 000 000	150 000	100 000	100 000	16 000 000	2 500 000	1 250 000	10 000 000		7 000 000
46	ATO'OVENG II	Construction et équipement du CSI à ATO'OVENG 2	Construction d'un puits équipé d'une PMH à ATO'OVENG 2	Construction d'un puits équipé d'une PMH à ATO'OVENG 2	Construction d'un télé centre communautaire à ATO'OVENG 2	Equipement de l'EP en tables banc à ATO'OVENG 2	Création d'une pépinière de cacao à ATO'OVENG 2	Création champ semencier de banane plantain à ATO'OVENG 2	Acquisition d'un moulin multifonctionnel à ATO'OVENG 2	80 150 000	Construction et équipement du CSI
	Coût	35 000 000	7 000 000	7 000 000	25 000 000	1 800 000	2 500 000	1 100 000	750 000		35 000 000
47	NGOULESSAMAN	Construction d'un puits équipé d'une PMH à NGOULESSAMAN	Etudes de faisabilité pour la réhabilitation du réseau électrique à NGOULESSAMAN	Construction d'un foyer communautaire à NGOULESSAMAN	Construction du Poste Agricole à NGOULESSAMAN	Etudes de faisabilité pour la Construction d'un pont sur une piste agricole à NGOULESSAMAN	Construction d'un hangar pour marché à NGOULESSAMAN	acquisition de deux moulins multifonctionnels à NGOULESSAMAN	Acquisition d'intrants agricoles à NGOULESSAMAN	48 800 000	Construction d'un puits équipé d'une PMH à NGOULESSAMAN
	Coût	7 000 000	150 000	20 000 000	15 000 000	150 000	10 000 000	1 500 000	5 000 000		7 000 000
48	NGUET	Etudes de faisabilité pour l'aménagement d'une AEP à NGUET	Equipement de l'EP en tables banc à NGUET	Construction logement pour enseignants à NGUET	Construction d'un foyer communautaire à NGUET	Etudes de faisabilité pour l'Aménagement du stade de football à NGUET	Création champ semencier de manioc à NGUET	Construction d'un hangar pour marché à NGUET	Acquisition d'un moulin multifonctionnel à NGUET	50 050 000	Etudes de faisabilité pour l'aménagement de l'adduction d'eau gravitaire

											à NGUET
	Coût	150 000	1 800 000	15 000 000	20 000 000	100 000	1 250 000	10 000 000	750 000		150 000
49	MVI'I	Construction d'un foyer communautaire à MVI'I	Construction d'un puits équipé d'une PMH à MVI'I	Etudes de faisabilité pour la construction d'une AEP à MVI'I	Construction d'un télé centre communautaire à MVI'I	Renforcement des capacités sur la pisciculture à MVI'I	Construction d'un hangar de marché à MVI'I	Création d'une pépinière de cacao à MVI'I	Création d'un champ semencier de banane plantain à MVI'I	67 850 000	Construction d'un foyer communautaire à MVI'I
	Coût	20 000 000	7 000 000	150 000	25 000 000	100 000	10 000 000	2 500 000	1 100 000		
50	NKAN	Construction d'un puits équipé d'une PMH à NKAN	Renforcement des capacités sur la pisciculture à NKAN	Etudes de faisabilité pour la construction d'une AEP à NKAN	Construction d'un foyer communautaire à NKAN	Etudes de faisabilité pour l'installation d'une antenne relais de téléphonie à NKAN	Création d'un champ semencier de banane plantain à NKAN	Création d'une pépinière d'hévéa à NKAN	Etudes de faisabilité pour la construction d'un centre d'alevinage à NKAN	31 000 000	Construction d'un puits équipé d'une PMH à NKAN
	Coût	7 000 000	100 000	150 000	20 000 000	50 000	1 100 000	2 500 000	100 000		
<b>TOTAL</b>							<b>2 691 120 000</b>				

### 5.5. Développement de l'économie locale

La situation de l'économie locale concentrée autour des activités agropastorales et du petit commerce, bien que dotée de nombreuses opportunités reste préoccupante. Elles se pratiquent dans l'informel, les emplois ici sont précaires. Aussi, les acteurs sont caractérisés par l'incivisme fiscal, amoindrissant ainsi les recettes recouvrées par la Commune.

Le tableau ci-après présente les possibilités de développement de l'économie locale de la Commune.

**Tableau 1514** : Possibilités de développement de l'économie locale dans la Commune

Secteur	Potentialités/ Atouts	Axes stratégiques	Possibilités d'emploi
<b>Agriculture</b>	<ul style="list-style-type: none"> <li>▪ Secteur à haute intensité de main d'œuvre</li> <li>▪ Présence des programmes/projets</li> <li>▪ Disponibilité et relative fertilité des sols.</li> <li>▪ Bas-fonds propices à l'agriculture de contre saison</li> </ul>	<ul style="list-style-type: none"> <li>▪ Organiser et structurer les producteurs en coopératives</li> <li>▪ Améliorer l'encadrement agricole</li> <li>▪ faciliter la production/transformation et la commercialisation des produits agricoles</li> </ul>	<ul style="list-style-type: none"> <li>▪ Cadres</li> <li>▪ Agents de maîtrise</li> <li>▪ Ouvriers</li> <li>▪ Distributeurs</li> </ul>
<b>Elevage, Pêche et Industries Animales</b>	<ul style="list-style-type: none"> <li>▪ bas fonds exploitables pour la pisciculture</li> <li>▪ capacités renforcées des populations pour l'élevage moderne</li> </ul>	<ul style="list-style-type: none"> <li>▪ Organiser et structurer les producteurs en coopératives</li> <li>▪ Promouvoir, et vulgariser les atouts du secteur</li> <li>▪ Accompagner et appuyer les éleveurs</li> </ul>	<ul style="list-style-type: none"> <li>▪ Cadres</li> <li>▪ Agents de maîtrise</li> <li>▪ Ouvriers</li> </ul>
<b>Transport</b>	<ul style="list-style-type: none"> <li>▪ Route bitumée</li> <li>▪ Proximité relative de la ville de Ebolowa.</li> </ul>	<ul style="list-style-type: none"> <li>▪ Organiser les transporteurs</li> </ul>	<ul style="list-style-type: none"> <li>▪ cadres</li> <li>▪ agents de maîtrise</li> <li>▪ ouvriers</li> </ul>
<b>Artisanat, tourisme et</b>	<ul style="list-style-type: none"> <li>▪ Possibilité de valorisation du bambou de chine en produits artisanaux</li> </ul>	<ul style="list-style-type: none"> <li>▪ Viabiliser le potentiel touristique</li> </ul>	<ul style="list-style-type: none"> <li>▪ cadres</li> <li>▪ agents de maîtrise</li> </ul>

Secteur	Potentialités/ Atouts	Axes stratégiques	Possibilités d'emploi
culture	<ul style="list-style-type: none"> <li>Présence de nombreux sites touristiques</li> </ul>		<ul style="list-style-type: none"> <li>ouvriers</li> </ul>
Mines et développement technologique	<ul style="list-style-type: none"> <li>Existence des carrières de sable</li> </ul>	<ul style="list-style-type: none"> <li>Faciliter l'accès aux carrières de sables</li> <li>Organiser l'exploitation des carrières de sable</li> </ul>	<ul style="list-style-type: none"> <li>agents de maîtrise</li> <li>ouvriers</li> </ul>

### 5.6. Récapitulatif de la prise en compte de la petite enfance

Prise en compte du droit à l'enregistrement des naissances

Etat des lieux/diagnostic/situation actuelle	Objectifs généraux	Principales activités	Responsable et partenaire d'exécution
Plusieurs enfants ne sont pas déclarés à la naissance et sont sans actes de naissances	Réduire à zéro le nombre d'enfants sans acte de naissance	<ul style="list-style-type: none"> <li>Sensibiliser les acteurs impliqués dans la déclaration des naissances et l'établissement des actes de naissances</li> <li>Créer des entres d'état civil</li> </ul>	<ul style="list-style-type: none"> <li>Les parents</li> <li>Les chefs de centre de santé</li> <li>Les officiers d'état civil</li> <li>L'autorité administrative</li> </ul>

Prise en compte du droit à la nutrition

Etat des lieux/diagnostic/situation actuelle	Objectifs généraux	Principales activités	Responsable et partenaire d'exécution
Insuffisance de fruits, du lait pour l'allaitement artificiel des nourrissons et même de compléments alimentaire dans les villages de la commune	Amener les parents à donner du lait, des fruits et autres compléments alimentaire aux nourrissons	<ul style="list-style-type: none"> <li>Production des fruits par les parents</li> <li>Achat du lait et des compléments alimentaire pour les enfants</li> </ul>	<ul style="list-style-type: none"> <li>Parents</li> <li>Commerçants</li> <li>MINADER</li> </ul>

Prise en compte du droit à la vaccination

Etat des lieux/diagnostic/situation actuelle	Objectifs généraux	Principales activités	Responsable et partenaire d'exécution
Existence de 06 centres de santé dans la Commune	Vacciner 100% d'enfants de 0 à 5 ans	<ul style="list-style-type: none"> <li>▪ Sensibiliser les parents sur l'importance de la vaccination</li> <li>▪ Renforcer les équipes mobiles de vaccination</li> <li>▪ Doter les Centres de santé de moyens de locomotion (motos)</li> </ul>	<ul style="list-style-type: none"> <li>▪ Parents</li> <li>▪ MINSANTE</li> <li>▪ Commune</li> </ul>

### 5.7. Esquisse du plan d'utilisation et de gestion des terres de l'espace communal

La matrice diagnostic des ressources naturelles assorti d'une esquisse de PUGDT de l'espace communal est présentée dans le tableau ci-dessous :

**Tableau 1645** : Matrice diagnostic des ressources naturelles assorti d'une esquisse de PUGDT de l'espace communal

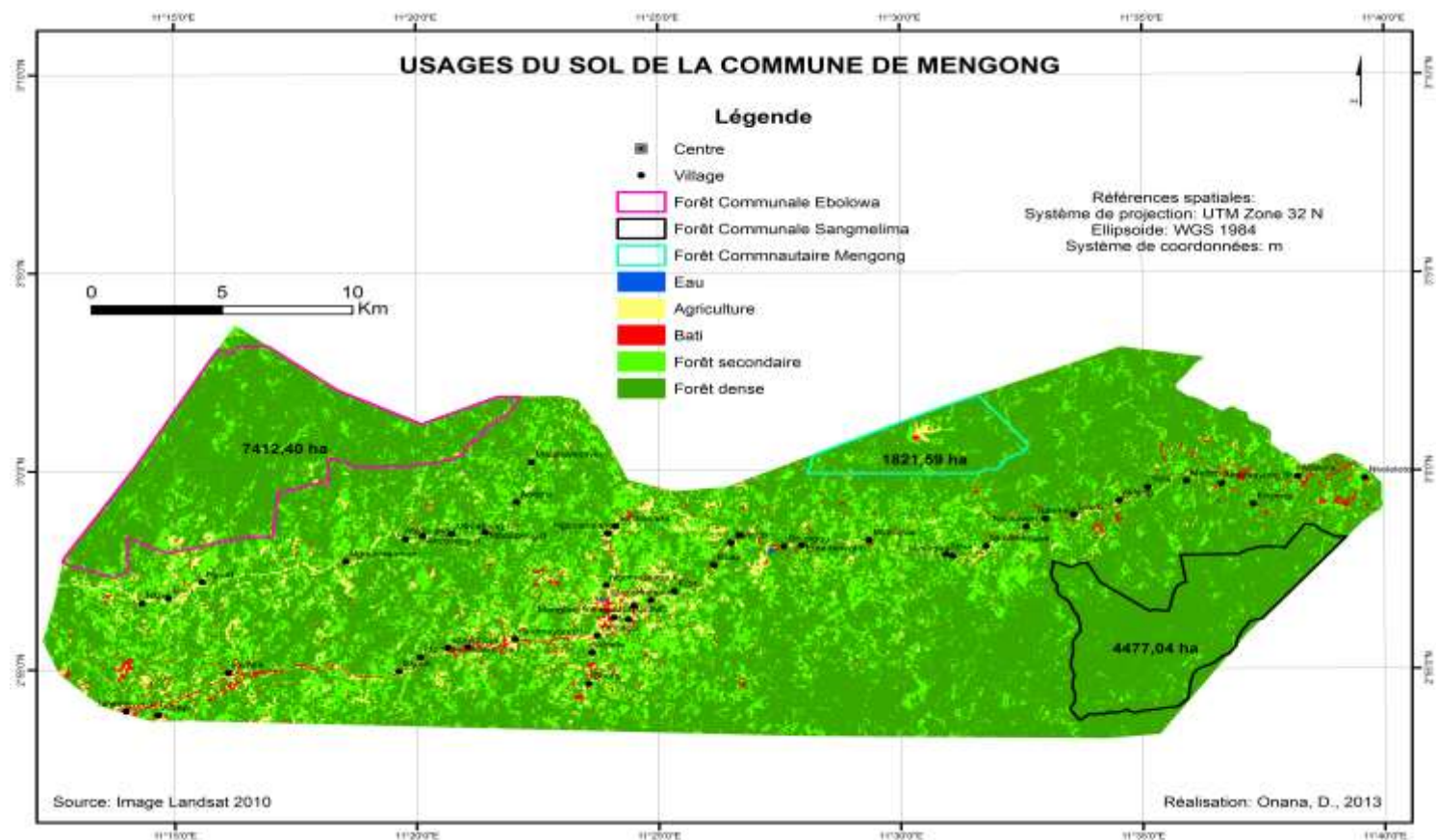
Ressources	Localisation	Potentiel	Utilisateurs/ utilisations	Contrôle	Mode de gestion	Tendances	Problèmes /contraintes	Actions à entreprendre
Massif forestier	Espace communal	Non estimé	Populations riveraines	Aucun	Incontrôlé	Création de plantations vivrières et de cacao	Déforestation Agriculture itinérante sur brûlis	Inventaire forestière du massif Délimitation des zones champêtres
UFA	<u>UFA</u>		Exploitants forestiers	MINFOF	Contrat avec le gouvernement	Déforestation	Procédures d'accès à la RFA non maîtrisées par les communautés riveraines Non reboisement	Sensibilisation et formation des populations sur les procédures et calculs et de recouvrement des redevances

Ressources	Localisation	Potentiel	Utilisateurs/ utilisations	Contrôle	Mode de gestion	Tendances	Problèmes /contraintes	Actions à entreprendre
								forestières - Reboisement des forêts exploitées
Marécages	TOUS LES VILLAGES	- Agriculture - Pisciculture	Non exploité	Pas de contrôle	Non exploité	Envasement	- Enclavement des sites marécageux	Vulgarisation du potentiel des marécages concernant l'agriculture et la pisciculture - Désenclavement des zones de marécage
Parcelles agricoles	TOUS LES VILLAGES	Plusieurs variétés de cultures de rente et vivrières	Populations locales	Pas de contrôle	Mixte : traditionnel et semi-moderne	Baisse de rendement	- Faible productivité de l'activité agricole - Accès difficiles aux intrants et aux marchés - Faible organisation des producteurs - Enclavement des zones de production	- Mise en place des coopératives agricoles - Renforcement de l'encadrement agricole - Aménagement des pistes rurales
Cours d'eau	TOUS LES VILLAGES	Pêche, irrigation des parcelles agricoles	Populations locales	Pas de contrôle	Libre d'accès	Pollution des cours d'eau	- Irrégularité de certains cours d'eau	



La carte ci-dessous présente l'utilisation des terres de la Commune de MENGONG.

Carte 4 : utilisation des terres dans la Commune de MENGONG



La Commune de MENGONG, à l'instar de toute la planète terre est confrontée à des perturbations climatiques perceptibles par les populations rencontrées au cours du diagnostic. Ainsi, elles se manifestent par la hausse des températures, les pluies précoces ou tardives, les pluies excessives ou insuffisantes, les vents violents. Les perturbations climatiques affectent négativement plusieurs secteurs tel que le montre le tableau ci-après.

**Tableau 1746:** Analyse Synthèse de la situation sur les changements climatiques dans la Commune de MENGONG

N°	Secteur	Tendances	Effets biophysiques	Effets socio-économiques	Niveau de risque	Capacité d'adaptation	Solutions envisagées	Villages/Zones concernés
1.	Agriculture	<ul style="list-style-type: none"> <li>› Variation du cycle des pluies (tantôt précoces, tantôt tardives, tantôt long, tantôt court)</li> <li>› Fort ensoleillement</li> </ul>	<ul style="list-style-type: none"> <li>› Erosion des sols</li> <li>› Inondation des bas fonds</li> <li>› Destruction des cultures</li> </ul>	<ul style="list-style-type: none"> <li>› Perturbation du calendrier agricole</li> <li>› Baisse des rendements agricoles</li> <li>› Baisse des revenus</li> <li>› Pauvreté</li> </ul>	Moyen	› Bonne	<ul style="list-style-type: none"> <li>› Adaptation des pratiques culturelles aux saisons</li> <li>› Promouvoir et vulgariser les nouvelles techniques agroforestières : régénération naturelle assistée (RNA)</li> </ul>	Tous les villages
2.	Transport	<ul style="list-style-type: none"> <li>› Pluies abondantes</li> </ul>	<ul style="list-style-type: none"> <li>› Forte érosion des pentes</li> <li>› Dégradation rapide de la chaussée</li> </ul>	<ul style="list-style-type: none"> <li>› Ralentissement du trafic routier</li> <li>› Mévente des produits agropastoraux</li> </ul>	Moyen	› Moyenne		Tous les villages
3.	Habitat	<ul style="list-style-type: none"> <li>› Destruction des habitations et salles de classe</li> </ul>		<ul style="list-style-type: none"> <li>› Accroissement des populations vulnérables</li> <li>› Perturbation du fonctionnement des écoles,</li> </ul>	Moyen	› Bonne	<ul style="list-style-type: none"> <li>› Construire les haies vives autour des maisons et infrastructures sociales</li> </ul>	Tous les villages

N°	Secteur	Tendances	Effets biophysiques	Effets socio-économiques	Niveau de risque	Capacité d'adaptation	Solutions envisagées	Villages/Zones concernés
				oisiveté des élèves				
4.	Energie	› Chutes des poteaux électriques	› Encombrement de la voie publique	› Arrêt/suspension de la fourniture de l'énergie électrique	Moyen	› Faible	› Installer les poteaux traités ou en béton	Espace urbain Ngomessane 2, Essessana, Nkoletoto
5.	Forêts-Faune	› Dégradation du couvert forestier	› Erosion des sols › Migration des espèces fauniques › Perte du potentiel floristique et faunique	› Raréfaction des produits forestiers et fauniques › Difficultés à pratiquer la pharmacopée traditionnelle › Perturbation des régimes alimentaires locaux	Elevé	› Moyen	› Promouvoir et vulgariser les nouvelles techniques agroforestières : régénération naturelle assistée (RNA)	Tous les villages

# PROGRAMMATION

## 6. PROGRAMMATION

### 6.1. Cadre de dépenses à Moyen Terme (CDMT) des projets prioritaires

La planification triennale des projets prioritaires (priorité des priorités) de chaque village, découlant de la synthèse des huit microprojets prioritaires est présentée dans le cadre de dépenses à moyen terme (CDMT) suivant.

Tableau 1817 : **Cadre de dépenses à moyen terme (CDMT)**

					2014	2015	2016
SECTEUR	ACTIVITES/ACTIONS	CU	QTE	CT			
Agriculture	Construction d'un hangar de marché à NKOLETOTO	10 000 000	1	10 000 000			
	Construction d'un CEAC à DOUNGOU	35 000 000	1	35 000 000			
	Construction de six (06) foyers communautaires à : ESSESSANA, MEKAMEVOME, ETONDO, EMANEMVAM, MEFIEP, MVI'I	20 000 000	6	120 000 000			
développement urbain et habitat	Construction d'une cité municipale à MENGONG	150 000 000	1	150 000 000			
éducation de base	Construction de 04 blocs de deux salles de classes à : EM EKOUK, EM ABIETE, EM MVANGUE, EP ENDAM1	16 000 000	4	64 000 000			
	Construction logements d'astreintes pour enseignants à EP NNEMEYONG 3	15 000 000	1	15 000 000			

Commenté [P15]: Voir le libellé proposé dans le canevas type...

Commenté [P16]: Harmoniser la police dans le tableau...

Commenté [P17]: La liste des projets doit être conformes aux résultats des cadres logiques qui eux-mêmes doivent être cohérent aux résultats des tableaux d'analyses. Elle doit préciser le nombre de réalisation à faire et le lieux où sera exécuté le projet

<b>Enseignement Secondaire</b>	Construction de 01 bloc de deux salles de classes Au CETIC DE NNEMEYONG 1	18 000 000	1	18 000 000			
<b>Santé</b>	Construction du CSI de ATO'OVENG 2	35 000 000	1	35 000 000			
<b>Eau et Energie</b>	Construction de 28 puits équipés de PMH à : ATO'OVENG1, NGOULESSAMAN, NKAN, NDENG, YEM, ENYENG, ABABITA, DOUM, MBOABANG1, MBOABANG 2, ADJAP, MBONDO, EBOLEBOLA, NKO'OVOS2, NNEMEYONG2, ONDODO, MEGONG VILLAGE, NGOMESSANE1, NGOMESSANE2, KOUNGOULOU, ESSO'OBENGA'A, EFOT, EBAP, ENDAM2, ATOUI, NKOLEBENGUE, NKOLOWON, BAN-HOP.	7 000 000	28	196 000 000			
	Etudes de faisabilité pour l'aménagement de 02 AEP à : LOUM et NGUET	150 000	2	300 000			
	Aménagement de 02 AEP à : LOUM et NGUET	PM	2	PM			
	Etudes de faisabilité pour la réhabilitation du puits de NYENGUE	100 000	1	100 000			
	Réhabilitation du puits de NYENGUE	PM	1	PM			
	Etudes de faisabilité pour l'extension du réseau électrique à : KE'EKE (1 km) et MA'ANEMENYINE (3km)	150 000	2	300 000			
	Extension du réseau électrique à : KE'EKE (1 km) et MA'ANEMENYINE (3km)						
	Etudes de faisabilité pour l'aménagement d'une source à ANDO'O	100 000	1	100 000			
Aménagement d'une source à ANDO'O							
<b>COUTS TOTAUX</b>				<b>643 800 000</b>			

## 6.2. CADRE SOMMAIRE DE GESTION ENVIRONNEMENTALE

Le cadre sommaire de gestion environnementale du programme d'investissement triennal ou CDMT de la Commune de MENGONG, comprend :

- Les principaux impacts socio-environnementaux potentiels ;
- les mesures d'optimisation ou d'atténuation envisageables ;
- Le Plan Sommaire de Gestion de l'Environnement.

### 6.2.1. Principaux impacts potentiels et mesures envisageables

Le tableau ci-dessous donne une description des impacts environnementaux et sociaux positifs, négatifs et une détermination pour chaque catégorie d'impacts, les mesures d'optimisation ou d'atténuation. Les coûts afférents à ces mesures seront intégrés dans les coûts des microprojets. La liste exhaustive des microprojets du programme triennal seront analysés au plan socio environnemental.

**Tableau 1948 : impacts potentiels et mesures envisageables**

Type de microprojets contenus dans le programme triennal	Principaux impacts sociaux ou environnementaux	Principales mesures envisageables
<b>Microprojets de construction des infrastructures communautaires de base :</b> - Construction cité municipale -Construction des salles de classe ; - Construction des logements pour enseignants ; -construction CSI - construction foyers communautaires - construction CEAC Construction hangar de marché	<ul style="list-style-type: none"> <li>- Renforcement de la dynamique des populations à travers la mobilisation des fonds de contrepartie ;</li> <li>- Amélioration de la gouvernance locale ;</li> <li>- Amélioration des revenus des populations locales (main d'œuvre)</li> <li>- Risques de déplacement involontaire et de réinstallation des populations avec perte d'actifs ;</li> <li>- Risques de conflits sur le choix du site</li> <li>- Risques d'insécurité pour les personnes et les biens ;</li> <li>- Risques de conflits au sein des bénéficiaires du micro projet ;</li> <li>- Risques de marginalisation des populations vulnérables</li> </ul>	<ul style="list-style-type: none"> <li>- Participation et sensibilisation des populations ;</li> <li>- Sensibiliser les communautés ;</li> <li>- Mettre en place les Comités de gestion</li> <li>- Activer le plan de recasement (indemnisation des populations déplacées à juste prix) ;</li> <li>- Obtention d'acte de donation volontaire légalisé du propriétaire du site ;</li> <li>- Contre l'insécurité : nettoyage et cantonnement des alentours des ouvrages ;</li> <li>- Mise en place de sous-comité de vigilance</li> <li>- Construction des clôtures autour des ouvrages ;</li> <li>- Contre la marginalisation : identifier les priorités des minorités et les intégrer dans le PCD.</li> <li>- Contre les conflits : solliciter l'arbitrage des autorités traditionnelles, communales ou administratives</li> </ul>

Type de microprojets contenus dans le programme triennal	Principaux impacts sociaux ou environnementaux	Principales mesures envisageables
<p><b>Microprojets hydrauliques :</b></p> <ul style="list-style-type: none"> <li>- construction/réhabilitation AEP</li> <li>- Construction et réhabilitation des puits équipés de pompe à motricité humaine ;</li> <li>- Aménagement des sources</li> </ul>	<ul style="list-style-type: none"> <li>- Renforcement de la dynamique des populations à travers la mobilisation des fonds de contrepartie ;</li> <li>- Amélioration de la gouvernance locale ;</li> <li>- Amélioration des revenus (main d'œuvre locale)</li> <li>- Diminution des maladies hydriques ;</li> <li>- Facilitation de l'accès à l'eau potable</li> <li>- Risques de déplacement involontaire et de réinstallation ;</li> <li>- Risques d'intoxication dû au mauvais dosage du chlore ;</li> <li>- Risques de mauvaises manipulations des ouvrages</li> <li>- Risques d'insécurité pour les personnes et les biens ;</li> <li>- Risques de conflits au sein des bénéficiaires du Micro Projet ;</li> <li>- Risques de marginalisation des populations vulnérables</li> </ul>	<ul style="list-style-type: none"> <li>- sensibilisation des populations</li> <li>- encourager les projets HIMO</li> <li>- Activer le plan de recasement (indemnisation des populations déplacées à juste prix) ;</li> <li>- Obtention d'acte de donation volontaire légalisé du propriétaire du site ;</li> <li>- Contre les risques d'intoxication à l'eau de puits et autres : former le Comité de gestion au dosage de l'eau de javel dans les puits,</li> <li>- Gestion des risques d'envasement et maintenance des ouvrages</li> <li>- Contre l'insécurité : nettoyage et cantonnage des alentours des ouvrages ;</li> <li>- Mise en place de sous-comité de vigilance</li> <li>- Construction des clôtures autour des ouvrages ;</li> <li>- Contre la marginalisation : identifier les priorités des minorités et les intégrer dans le PCD.</li> <li>- Contre les conflits : solliciter l'arbitrage des autorités traditionnelles, communales ou administratives</li> </ul>
<p><b>Microprojets structurants :</b></p> <ul style="list-style-type: none"> <li>- Extension et renforcement du réseau électrique</li> </ul>	<ul style="list-style-type: none"> <li>- Renforcement de la dynamique des populations à travers la mobilisation des fonds de contrepartie ;</li> <li>- Amélioration de la gouvernance locale</li> <li>- Amélioration des revenus (main d'œuvre locale)</li> <li>- Amélioration de l'accès à l'énergie ;</li> <li>- Désenclavement des localités et développement des activités socio économiques</li> <li>- Risques de déplacement involontaire et de réinstallation ;</li> </ul>	<ul style="list-style-type: none"> <li>- Sensibilisation des populations</li> <li>- Activer le plan de recasement (indemnisation des populations déplacées)</li> <li>- Inclure la lutte contre le VIH SIDA et le braconnage dans le DAO (cahier de clauses environnementales et sociales) ;</li> <li>- Contre les accidents : mettre une signalisation routière ; limiter les vitesses.</li> <li>- Contre les conflits : mettre en place un Comité de gestion</li> </ul>



Type de microprojets contenus dans le programme triennal	Principaux impacts sociaux ou environnementaux	Principales mesures envisageables
	<ul style="list-style-type: none"> <li>- Risque d'augmentation de la prévalence du VIH /SIDA et autres maladies ;</li> <li>- Risques de marginalisation des populations vulnérables ;</li> <li>- Risques d'intensification du braconnage</li> <li>- Risques d'insécurité pour les personnes et les biens (accidents de circulation) ;</li> <li>- Risques de conflits au sein des bénéficiaires du Micro projet ;</li> <li>- Risques d'incendies</li> </ul>	

#### 6.2.2. Plan de Sommaire de Gestion l'Environnement (PSGE)

Tableau 2019 : plan sommaire de gestion de l'environnement

Mesures environnementales	Tâches	Acteurs de mise en œuvre	Périodes	Acteurs de suivi	Coûts	Observations
Responsabilisation d'un membre du comité de suivi du PCD		Mairie (commission communale de passation des marchés)	2014	Conseil Municipal ; PNDP		
Formation de l'agent de développement local aux questions environnementales et cadre de gestion environnementale et sociale du PNDP	-préparer les TDR	PNDP	2014	Délégation MINEPDED ; PNDP ; Mairie	PM	
Utilisation systématique du formulaire d'examen socio		Consultant chargé de	2014	Délégation MINEPDED ;	PM	Le coût y afférent doit

Mesures environnementales	Tâches	Acteurs de mise en œuvre	Périodes	Acteurs de suivi	Coûts	Observations
environnemental lors du montage des microprojets		monter le microprojet		PNDP ; Conseil Municipal ; Agent de développement		être intégré dans les coûts de la conception du microprojet
Formation du COMES aux politiques de sauvegarde et de prise en compte des aspects sociaux environnementaux		PNDP, Mairie	2014	Délégation MINEPDED ; Délégation MINAS ;	PM	
Réalisation des études d'impacts environnementaux sommaires pour les MP d'ouverture de route	-Préparer les TDR ; -faire approuver les TDR ; - recruter le consultant ; -réaliser l'étude proprement dite	PNDP, Mairie (Conseil Municipal)	2014	Délégation MINEPDED ; Délégation MINAS ; PNDP ; Agent de développement ; Conseil Municipal	Et son coût est d'au moins 7millionsFCFA pour une étude simplifiée, et environ 8 à 10 millions FCFA pour étude détaillée	
Provision pour les compensations des personnes déplacées		Mairie/Conseil Municipal	2014	-Mairie -MINDAF	A évaluer	
Suivi du plan de gestion environnementale et sociale, et des entrepreneurs, ainsi que des mesures environnementales des projets retenus	-extraction des mesures environnementales des MP ; -élaboration d'un plan de suivi des	Agent de développement/ Comité de suivi du PCD	2014	Délégation MINEPDED ; MINAS ; PNDP ; Conseil Municipal	A évaluer	

Mesures environnementales	Tâches	Acteurs de mise en œuvre	Périodes	Acteurs de suivi	Coûts	Observations
	mesures					
Respect des clauses environnementales du DAO et des mesures environnementales des MP	-Inclure les clauses dans le DAO ; -Mise en œuvre des clauses	-Mairie, PNDP  -Entrepreneurs	2014	Délégation MINEPDED ; Agent de développement ; Conseil Municipal	PM (intégrer dans le coût du MP)	

### 6.3. Plan D'investissement Annuel (PIA)

#### 6.3.1. Ressources mobilisables

Le tableau ci-dessous présente les ressources mobilisables par la Commune de MENGONG en 2014 :

Tableau 2120 : Mobilisation des ressources

N°	SOURCE DE FINANCEMENT	MONTANT (FCFA)	OBSERVATION
1	BIP	85 000 000	Indicatif
2	PNDP	52 000 000	Acquis
3	FEICOM	200 000 000	Indicatif
4	RFA	5 000 000	Indicatif
5	CAC	90 000 000	Indicatif
<b>TOTAL</b>		<b>432 000 000</b>	

#### 6.3.2. Programmation annuelle des projets prioritaires (première année)

Tableau 2224 : Programme d'Investissement Annuel (PIA)

PIA MENGONG
-------------

SECTEUR	ACTIVITES	MONTANT	LOCALISATION	SOURCE DE FINANCEMENT
EAU ENERGIE	Etudes de faisabilité pour la Réhabilitation des puits	100 000	NYENGUE	
	Etudes de faisabilité pour l'Aménagement d'une source	100 000	ANDO'O	
	Construction de 13 puits	91 000 000	ADJAP, NNEMEYONG2, EBAP, MBONDO, KOUNGOULOU, NDENG, MBOABANG2, MENGONG VILLAGE, ESSO'OBENGA'A, ATOOVENG1, ENYENG, NGOULESSAMAN, DOUM	PNDP
	Etudes de faisabilité pour l'Electrification sur 3 km	250 000	MA'ANEMENYIN	
MINHDU	Construction d'une Cité Municipale à MENGONG	150 000 000	Espace Urbain Communal	
MINESEC	construction d'un bloc 2 salles de classes	18 000 000	NNEMEYONG I	
MINEDUB	construction de sept blocs de deux salles de classe	112 000 000	EM ABIETE, EM ESSESSANA, EM NKOLETOTO, EM ABABITA, EM MVANGUE, EM MEKAMENVOM, EP ENDAM	
MINADER	Construction d'un hangar de marché à NKOLETOTO	10 000 000	NKOLETOTO	PNDP
	Construction CEAC de DOUNGOU	35 000 000	DOUNGOU	PNDP
<b>TOTAL</b>			<b>416 450 000</b>	

## 6.4. PLAN DE PASSATION DES MARCHES

Tableau 2322 : Plan de Passation des Marchés

Désignation	Responsible	Méthode de sélection	Montant	Préparation (Termes de Référence, DAO, DP)	Consultation, Avis d'Appel d'Offres	Evaluation technique et financière	Attribution et signature du contrat	Exécution	Réception provisoire
Réhabilitation puits	CCPM	Appel d'offres restreint	2 000 000	9 au 29 janvier 2014	29 janvier au 29 février 2014	1er au 4 mars 2014	4 au 9 mars 2014	9 mars au 7 juin 2014	8 au 21 juin 2014
Aménagement source	CCPM	Appel d'offres restreint	2 500 000	9 au 29 janvier 2014	29 janvier au 29 février 2014	1er au 4 mars 2014	4 au 9 mars 2014	9 mars au 7 juin 2014	8 au 21 juin 2014
Construction de 13 puits	CCPM	Appel d'offres restreint	84 000 000	9 au 29 janvier 2014	29 janvier au 29 février 2014	1er au 4 mars 2014	4 au 9 mars 2014	9 mars au 7 juin 2014	8 au 21 juin 2014
Electrification sur 3 km	CCPM	Appel d'offres restreint	10 000 000	9 au 29 janvier 2014	29 janvier au 29 février 2014	1er au 4 mars 2014	4 au 9 mars 2014	9 mars au 7 juin 2014	8 au 21 juin 2014
Construction d'une Cité Municipale à MENGONG	CCPM	Appel d'offres restreint	150 000 000	9 au 29 janvier 2014	29 janvier au 29 février 2014	1er au 4 mars 2014	4 au 9 mars 2014	9 mars au 7 juin 2014	8 au 21 juin 2014
construction d'un bloc 2 salles de classes	CCPM	Appel d'offres restreint	18 000 000	15 mai au 4 juin 2014	5 juin au 4 juillet 2014	5 juillet au 10 juillet 2014	11 juillet au 16 juillet 2014	17 juillet au 15 octobre 2014	16 au 29 octobre 2014
construction de sept blocs de deux salles de classe	CCPM	Appel d'offres restreint	112 000 000	15 mai au 4 juin 2014	5 juin au 4 juillet 2014	5 juillet au 10 juillet 2014	11 juillet au 16 juillet 2014	17 juillet au 15 octobre 2014	16 au 29 octobre 2014
Construction d'un hangar de marché	CCPM	Appel d'offres	10 000 000	15 mai au 4	5 juin au 4	5 juillet	11 juillet	17 juillet	16 au

Désignation	Responsable	Méthode de sélection	Montant	Préparation (Termes de Référence, DAO, DP)	Consultation, Avis d'Appel d'Offres	Évaluation technique et financière	Attribution et signature du contrat	Exécution	Réception provisoire
à NKOLETOTO		restreint		juin 2014	juillet 2014	au 10 juillet 2014	au 16 juillet 2014	au 15 octobre 2014	29 octobre 2014
Construction CEAC de DOUNGOU	CCPM	Appel d'offres restreint	35 000 000	15 mai au 4 juin 2014	5 juin au 4 juillet 2014	5 juillet au 10 juillet 2014	11 juillet au 16 juillet 2014	17 juillet au 15 octobre 2014	16 au 29 octobre 2014

# **MECANISME DE SUIVI EVALUATION**

## 7. MECANISME DE SUIVI-EVALUATION

### 7.1. Composition, attribution du comité de suivi du PCD

#### 7.1.1. Composition

Au niveau communal, les acteurs du suivi-évaluation sont :

- Le Maire et le reste de l'exécutif communal;
- Le Comité de suivi ;
- L'agent communal de développement ;
- Les services déconcentrés de l'Etat ;
- L'OAL et prestataires de services impliqués dans la mise en œuvre du PCD et des microprojets ;
- Les représentants des communautés bénéficiaires des microprojets ;
- Les organisations/associations à base communautaire.

Ainsi, le comité de suivi-évaluation du PCD de la Commune de MENGONG est composé de :

Tableau 2423 : comité de suivi évaluation du PCD de la Commune de MENGONG

NOM & PRENOMS	POSTE
MEDJO EFANGONO Dieudonné Henri	Président
ZANG	Secrétaire
NGUEM CHRISTOPHE	Membre
NGO'O LOVE	Membre
ZE MEKONG	Membre
ABE'ELE BILOUNGA	Membre
EYENG JEAN MICHEL	Membre
ZAMBE NYATE EMILE	Membre

Il peut, en cas de besoin, mettre sur pieds des commissions spécialisées en fonction des problèmes à résoudre (suivi spécifique de la réalisation d'un microprojet, maintenance des ouvrages, etc.) ; Des délégués peuvent être désignés par secteur.

#### 7.1.2. Attributions

Au niveau communal les responsabilités en matière de suivi-évaluation sont :

- La programmation des activités communales ;
- Le suivi de l'exécution des activités ;
- L'évaluation des impacts socio-économiques et environnementaux.

Les tâches qui se rapportent à ces activités sont :

- La collecte de données sur le terrain ;
- L'appui technique aux communautés ;
- La production des rapports de suivi au niveau communal.

Il en découle les missions suivantes :

- Informer la communauté de ses obligations et de sa contribution à la réalisation des microprojets ;
- Signer toute convention de partenariat avec les partenaires ;



- S'assurer de la maintenance des ouvrages ;
- Assurer, de manière périodique, la confection des rapports d'activité sommaire à adresser aux partenaires;
- Veiller à la cohérence du PCD avec les besoins prioritaires de la Commune;
- Assurer le montage des dossiers techniques de microprojets;
- Veiller à la mobilisation des contributions des bénéficiaires ;
- Ordonner et contrôler la gestion des ressources allouées dans le cadre des microprojets ;
- Coordonner la mise en œuvre du PCD ;
- Assurer le suivi évaluation participatif, en créant, le cas échéant, des comités ad hoc par microprojet ;
- Assurer la réception des ouvrages avec l'assistance de techniciens.

#### **7.1.3. Critères d'éligibilité dans le bureau exécutif**

Pour être éligible comme membre du Comité de suivi-évaluation, il faut :

- Etre de bonne moralité ;
- Résider de préférence en permanence dans la Commune;
- Etre stable ;
- Etre disponible ;
- Avoir suivi le processus du diagnostic et planification participatifs ;
- Avoir les aptitudes suivantes : expression facile, écoute active, impartialité, flexibilité, humilité, ouverture, inspirer confiance et grande capacité de synthèse ;
- Etre un élu local (le cas échéant) ;
- Etre un agent de la Commune (SG, Agent de développement) ;
- Etre issu de la société civile ;
- Etre responsable sectoriel ;
- Avoir une bonne connaissance de la Commune.

## **7.2. Indicateurs de suivi et d'évaluation**

Pour s'assurer de la bonne mise en œuvre du PIA, le comité de suivi-évaluation veillera à l'atteinte des indicateurs suivants :

1. Une étude de faisabilité pour la réhabilitation du puits de l'EP de NYENGUE réalisée,
2. Une étude de faisabilité pour l'aménagement d'une source à ANDO'O réalisée,
3. Une étude de faisabilité pour l'électrification de 3km à MA'AMENYINE réalisée,
4. Une cité municipale construite,
5. Treize (13) puits équipés de PMH construits dans les villages : ADJAP, NNEMEYONG2, EBAP, MBONDO, KOUNGOULOU, NDENG, MBOABANG2, MENGONG VILLAGE, ESSO'OBENGA'A, ATOOVENG1, ENYENG, NGOULESSAMAN, DOUM
6. Sept blocs de deux salles de classe construits dans les écoles de l'éducation de base des villages suivants : EM ABIETE, EM ESSESSANA, EM NKOLETOTO, EM ABABITA, EM MVANGUE, EM MEKAMENVOM, EP ENDAM,
7. Un bloc de deux salles de classes construites au CETIC de NNEMEYONG 1,
8. Un hangar de marché pour produits agricoles construits à NKOLETOTO,
9. Un CEAC construits à DOUGOU.

### **7.3. Dispositif, outils et fréquence de suivi**

L'élaboration du Plan Communal de Développement précède d'un diagnostic participatif qui commence par le niveau village pour se consolider au niveau Communal. Au niveau du village ce diagnostic participatif consiste en l'identification par secteur des atouts et des contraintes. Les problèmes spécifiques à chaque village, ainsi que les solutions endogènes, sont programmés et mis en œuvre localement en impliquant fortement les populations concernées. C'est à ce niveau également que démarre le suivi-évaluation participatif de l'exécution des activités programmées. A l'aide d'outils simples tels que le tableau de suivi des actions planifiées, la cartographie villageoise, les membres de la communauté constitués en Comité de suivi, renseignent sur l'état de mise en œuvre des activités programmées et les résultats obtenus.

Sur la base des données qualitatives et quantitatives recueillies au niveau des villages à partir des outils de collecte spécifiques y compris ceux mentionnés ci-dessus (tableau de suivi des actions planifiées, carte villageoise), une consolidation est faite par l'Agent Communal de Développement en tenant compte des données collectées sur l'état d'avancement des activités programmées au niveau de la Commune. Cette consolidation donne lieu à un rapport présenté dans un canevas spécifique. Le projet de ce rapport fait l'objet d'une réunion d'examen et de validation présidée par le Maire et à laquelle prennent part, outre l'exécutif communal, les sectoriels représentés au niveau de la Commune et les forces vives de la localité (représentants d'associations, confessions religieuses, les élites intérieures et extérieures, etc.). Une fois validé, ce rapport est transmis entre autres, à la CRC pour consolidation et à l'Autorité de tutelle pour information.

Comme outils pour le suivi évaluation au niveau communal, nous avons :

- PCD/PIA
- Rapports périodiques des agents communaux
- Fiches de collecte des données
- Fiche de suivi du processus de planification
- Rapports des visites de terrain
- Compte rendus des réunions.
- Rapports divers (prestataires et consultants).

Les rapports sont produits chaque trimestre, semestre et année.

Le rapport trimestriel rend compte de l'exécution des activités programmées.

Le rapport semestriel, présente l'exécution des activités ainsi que des informations issues du rapport du trimestre correspondant et complété par des données de l'évaluation des impacts socio-économiques.

### **7.4. Mécanisme de préparation du PIA et de révision du PCD**

A la fin de chaque année, compte tenu de l'évaluation du PIA, des actions programmées dans le CDMT et des actions nouvelles ; le comité de suivi-évaluation du PCD avec l'aide d'un facilitateur (le cas échéant) propose au conseil municipal élargi aux sectoriels une programmation des actions à mener l'année suivante pour amendement et validation.

A la fin de la troisième année, les données du PCD doivent être réactualisées par le comité de suivi-évaluation du PCD avec l'aide d'un facilitateur (le cas échéant) et proposées au

conseil municipal élargi aux sectoriels ; sur la base des résultats de l'évaluation du PCD et des ambitions nouvelles, une nouvelle programmation des activités pour les trois prochaines années pour amendement et validation est élaborée.

## **PLAN DE COMMUNICATION**

## **8. PLAN DE COMMUNICATION SUR LA MISE EN ŒUVRE DU PCD**

### **8.1. OBJECTIFS DU PLAN**

- Informer et sensibiliser les différents acteurs au niveau Communal
- Susciter une prise de conscience auprès des bénéficiaires de leur situation et surtout de la possibilité du changement ;
- Impliquer les acteurs au niveau local dans les actions de développement mises en œuvre au sein de la Commune ;
- Mobiliser les acteurs et les bénéficiaires pour l'action en vue de leur participation effective aux différentes étapes du processus de planification ;
- Appuyer les actions de gouvernance locale au sein de la Commune, notamment la vulgarisation du budget participatif en vue du contrôle citoyen par les bénéficiaires ;
- Assurer la collaboration entre les partenaires intervenant au niveau local ;
- Capitaliser les actions de développement menées dans la Commune et les bonnes pratiques en vue de leur diffusion ;
- Favoriser l'exercice du dialogue social entre les villages et la Commune à travers la production et la diffusion des informations en rapport les activités de la Commune, notamment la mise en œuvre du PCD;
- Accompagner les populations à s'approprier et à participer à leur développement ;
- Appuyer le maire dans la recherche des financements pour la Commune ;
- Assurer la bonne circulation de l'information au sein de la Commune ;
- Promouvoir l'image de marque de la Commune à l'extérieur.

### **8.2. Etapes d'élaboration et de mise en œuvre du plan**

- Envoi du plan générique de communication communal aux Communes (PNDP) ;
- Etat des lieux du système de communication (par l'agent de développement) ;
- Elaboration du plan (agent communal) ;
- Finalisation du plan au cours d'un atelier ;
- Validation du plan (conseil municipal) ;
- Restitution aux communautés (maire) ;
- Diffusion du plan auprès des différents acteurs (maire) ;
- Mise en œuvre (maire) ;
- Suivi évaluation (agent de développement).

### **8.3. Stratégie**

1. Finalisation du plan par l'agent de développement lors d'un atelier ;
2. Production des outils de communication propres à la Commune et aux villages (compte tenu des réalités sociologiques différentes et des dynamiques locales de développement qui varient d'un milieu à un autre) ;
3. Spécialisation de l'agent de développement dans la conduite du plan de communication en attendant la mise à disposition du maire d'un expert en la matière ;
4. Mise en place des relais de communication (points focaux) au niveau des communautés pour assurer la collecte et la remontée des informations au niveau local ;

5. Renforcement préalable des capacités du maire, de l'agent développement et des relais communautaires en matière de communication (séminaire sur la production des supports de communication adaptés à la Commune, séminaire sur la gestion de la communication au niveau communal, etc.).

#### **8.4. Cibles de la commune**

##### **Cibles principales:**

- 1) Les acteurs institutionnels (Gouverneur, Préfets, Sous-préfets et assimilés) ;
- 2) Les partenaires techniques et financiers ;
- 3) Les projets et programmes de développement
- 4) Les bénéficiaires (communautés rurales,) ;
- 5) La société civile (ONG, élus locaux, prestataires de service...) ;
- 6) Les services déconcentrés de l'Etat
- 7) Les élites extérieures et la diaspora
- 8) Les entreprises locales
- 9) Les ONG et les Fondations occidentales

##### **Cibles indirectes :**

- Les relais locaux (Conseillers municipaux, Députés, AGC, CC, Chefs traditionnels, Griots, leaders d'opinion, Imams/Pasteurs, toutes les forces endogènes ayant une certaine emprise sur les populations) ;
- Les médias publics ou privés (Radios communautaires, etc.) ;
- Les élites urbaines ;
- Les associations locales.

#### **8.5. Les attentes par cibles**

##### **Gouvernement et Bailleurs de fonds.**

Leur attente est de voir la Commune jouer efficacement son rôle de maître d'ouvrage (adhésion des populations et de la Commune, implication dans la mise en œuvre des actions développement, mobilisation de leur contribution, promotion du plan communal de développement, gestion durable des ouvrages réalisés, gestion transparente des ressources,

##### **Partenaires techniques régionaux (ONG, projets de développement, prestataires de services)**

Voir la Commune s'impliquer dans leurs interventions et être associés aux actions mises en œuvre par la Commune.

- **Les élites et la diaspora**

Celles-ci souhaiteront être régulièrement informées des actions menées par la Commune afin d'envisager comment elles pourront apporter leur contribution.

- **Les femmes et les jeunes**

Leurs attentes seraient de voir la Commune prendre en compte les aspects Genre dans son approche de développement.

## **8.6. Actions de communication au sein de la commune**

- La communication interne au sein de la Commune ;
- La communication institutionnelle qui comprend :
  - la communication avec le Gouvernement (Sectoriels régionaux) ;
  - la communication avec et entre les bénéficiaires (Communes et leurs communautés rurales) ;
  - La communication avec la société civile et le secteur privé ;
  - La communication avec les partenaires ;
  - La communication avec d'autres Communes dans le cadre de l'intercommunalité ;
  - La communication avec les élites extérieures et la diaspora ;
  - La communication avec les médias ;
- La communication de masse (destinée au grand public)
- La communication pour le développement à travers les actions d'information, éducation et communication (IEC) qui porte sur la mobilisation sociale :
  - Causeries éducatives dans les villages ;
  - Boîtes à images
  - Emissions en langues locales sur les radios communautaires
  - Utilisation des relais tels que les pasteurs, les chefs traditionnels les imams, les griots, les Tam tams pour faire passer des messages ou des occasions telles que les réunions du comité de développement, les deuils, les réunions de famille,
- La communication interpersonnelle (porte à porte à travers des pairs éducateurs)
- Le plaidoyer et communication à vocation promotionnelle (activités des relations publiques et de représentation) pour mobiliser les financements au profit de la commune.

## **8.7. Dispositif de communication au niveau communal**

Le dispositif de communication de la Commune repose sur le maire qui en est le principal animateur appuyé dans cette mission par son chargé de la communication.

**Ce dispositif comprend :**

- **Le Conseil municipal qui :**
  - valide le programme de communication de la Commune;
  - définit les grandes lignes et les orientations.
- **Le Maire** qui :
  - met en œuvre les actions de communication au niveau communal
  - conduit les actions de plaidoyer avec l'appui du chargé de la communication
- **le Chargé de la communication** qui :
  - conseille le maire en matière de communication
  - veille à la bonne circulation de l'information
  - produit les supports et les outils de communication
  - gère la communication interne et externe
  - appuie le maire dans les activités de plaidoyer et de promotion pour capter les financements
- **Les Opérateurs contractuels et les médias (radios communautaires, télé centres communautaires,**

- Apportent un appui technique et logistique à la production des supports et messages
- Diffuse les messages
- **Les relais communautaires ont pour rôle de :**
- Faire passer les informations à la base à travers leurs canaux spécifiques
- Recevoir et transmettre les réactions de la base au niveau de la commune



## **CONCLUSION**

## **CONCLUSION ET RECOMMANDATIONS**

Au terme des différentes investigations menées aussi bien au sein de l'institution communale que dans les quarante neuf (49) villages de la commune en passant par l'espace urbain, une constante se dégage :

La commune de MENGONG, à l'instar de ses consœurs du département de la MVILA est en proie à plusieurs difficultés qui jusqu'à nos jours, l'empêchent d'enclencher sa marche véritable vers le développement durable. Des exemples sont légions. En effet, un regard curieux jeté dans les résultats du diagnostic institutionnel laisse apparaître une structure quasi-morne dans son ensemble, dépourvue de ressources aussi bien humaine, matérielle que financière.

Au niveau de l'espace urbain, MENGONG Centre ville présente plutôt le visage d'un village encore à la recherche des voies pouvant le faire cheminer vers l'émergence, quand bien même sa proximité du chef lieu de la région du SUD le prédispose à jouer le rôle de porte d'entrée de la capitale régionale du SUD.

Dans la zone rurale, c'est le branle bas général. Les populations lasses de vivre dans l'oubli du fait de l'impraticabilité des routes, l'éloignement des infrastructures éducatives et d'alimentation en eau potable sont obligées de se résigner. Malgré les promesses à elles tenues par les hommes politiques, rien jusqu'à ce jour n'augure des lendemains meilleurs pour ces populations pourtant laborieuses et qui, tirent l'essentiel de leurs revenus des travaux agricoles.

Les retards vécus dans la mise en œuvre des programmes du PNDP au sein de la commune depuis 2008 auscultent encore les consciences des moins averties. Cependant, à la lumière des éclaircissements donnés par les équipes de planificateurs lors des divers diagnostics, l'espoir renaît dans l'esprit des dubitatifs. Vivement donc, que les autorités municipales et la Cellule Régionale de Coordination PNDP/SUD mettent le pied sur l'accélérateur pour impulser le processus de développement véritable de la commune de MENGONG.

# BIBLIOGRAPHIE

## **BIBLIOGRAPHIE**

**DD MINEDUB/ML, 2013.** Document statistique des établissements scolaires 2011-2012

**MINEPAT, 2010.** Document de stratégie pour la croissance et l'emploi

**MINEPAT, 2010.** Guide méthodologique de planification régionale et locale au Cameroun ;  
2<sup>ème</sup> éd. Avril 2010

**MINEPAT, 2010.** Matrice des stratégies sectorielles

**BUCREP, 2010.** Rapport de présentation des résultats définitifs du recensement général de  
la population au Cameroun.

**Mairie de MENGONG.** Comptes administratifs 2010, 2011 et 2012

**Mairie de MENGONG.** Budgets des exercices 2010, 2011 et 2012

Plan de Développement Communal de MENGONG (2010-2013)

# ANNEXES

## ANNEXES

### ANNEXE 1 : FICHES DE MICROPROJETS DU PIA MICROPROJET I

Date : 28 Novembre 2013

<u>Désignation du projet</u> : Amélioration de l'accès à l'eau potable par la réhabilitation de 01 puits		
<u>Zone d'intervention</u> : Région du Sud	<u>Domaine d'intervention</u> : Réhabilitation puits	<u>Type d'activité</u> : Hydraulique
<u>Groupe cible</u> : Populations du village NYENGUE de la Commune de MENGONG, Département de la Mvila		
<u>Agence d'Exécution et de Maintenance</u> : Commune de MENGONG		
<u>Organisme Co-intervenant</u> : Programme National de Développement Participatif (P.N.D.P) et autres partenaires		
<u>Objectifs du projet, résultats attendus et impact</u> :  <u>Objectif global</u> : Amélioration de l'accès des populations à l'eau potable  <u>Objectif spécifique</u> : <ul style="list-style-type: none"><li>• Réhabiliter et maintenir le point d'eau existant</li></ul> <u>Résultat attendu et indicateur</u> : Le puits est réhabilité et fonctionnel  <u>Impact attendu</u> : Augmentation du potentiel d'accès à l'eau potable et diminution des maladies hydriques entraînant une augmentation de la force de travail et une augmentation des revenus		
<u>Coût total estimé</u> 2 500 000 FCFA	<u>Financement demandé au projet</u> 2 000 000 FCFA	
<u>Durée d'exécution</u> : 04 mois	<u>Date souhaitée de démarrage</u> : 02 Mai 2014	

## MICROPROJET II

Date : 28 Novembre 2013

<u>Désignation du projet</u> : Amélioration de l'accès à l'eau potable par la l'aménagement de 01 source	
<u>Zone d'intervention</u> : Région du Sud	<u>Domaine d'intervention</u> : aménagement source
<u>Type d'activité</u> : Hydraulique	
<u>Groupe cible</u> : Populations du village ANDO'O de la Commune de MENGONG, Département de la Mvila	
<u>Agence d'Exécution et de Maintenance</u> : Commune de MENGONG	
<u>Organisme Co-intervenant</u> : Programme National de Développement Participatif (P.N.D.P) et autres partenaires	
<p><u>Objectifs du projet, résultats attendus et impact</u> :</p> <p><u>Objectif global</u> :</p> <p>Amélioration de l'accès des populations à l'eau potable</p> <p><u>Objectifs spécifiques</u> :</p> <ul style="list-style-type: none"> <li>• Aménager et maintenir la source existante</li> </ul> <p><u>Résultat attendu et indicateur</u> :</p> <p>La source est aménagée et fonctionnelle</p> <p><u>Impact attendu</u> :</p> <p>Augmentation du potentiel d'accès à l'eau potable et diminution des maladies hydriques entraînant une augmentation de la force de travail et une augmentation des revenus</p>	
<u>Coût total estimé</u> 3 000 000 FCFA	<u>Financement demandé au projet</u> 2 500 000 FCFA
<u>Durée d'exécution</u> : 04 mois	<u>Date souhaitée de démarrage</u> : 02 Mai 2014

### MICROPROJET III

Date : 28 Novembre 2013

Désignation du projet : Amélioration de l'accès à l'eau potable par la construction de 12 puits

<u>Zone d'intervention</u> :	<u>Domaine d'intervention</u> :	<u>Type d'activité</u> :
Région du Sud	Construction de puits	Hydraulique

Groupe cible : Populations des villages (ADJAP, NNEMEYONG2, EBAP, MBONDO, KOUNGOULOU, NDENG, MBOABANG2, MNGONG VILLAGE, ESSO'OBENGA'A, ATOOVENG1, ENYENG, NGOULESSAMAN) de la Commune de MENGONG, Département de la Mvila

Agence d'Exécution et de Maintenance : Commune de MENGONG

Organisme Co-intervenant : Programme National de Développement Participatif (P.N.D.P) et autres partenaires

Objectifs du projet, résultats attendus et impact :

Objectif global :

Amélioration de l'accès des populations à l'eau potable

Objectifs spécifiques :

- Construire et rendre fonctionnels les puits
- Réhabiliter et maintenir les points d'eau existants
- Mettre sur pied des Comités de Gestion des Points d'eux

Résultat attendu et indicateur :

Les puits sont construits et sont fonctionnels

Impact attendu :

Augmentation du potentiel d'accès à l'eau potable et diminution des maladies hydriques entraînant une augmentation de la force de travail et une augmentation des revenus

<u>Coût total estimé</u>	<u>Financement demandé au projet</u>
85 0 000 FCFA	84 000 000 FCFA

<u>Durée d'exécution</u> : 04 mois	<u>Date souhaitée de démarrage</u> : 02 Mai 2014
------------------------------------	--



## MICROPROJET IV

Date : 28 Novembre 2013

Désignation du projet : Amélioration de l'offre en énergie électrique par l'extension du réseau existant

<u>Zone d'intervention</u> :	<u>Domaine d'intervention</u> :	<u>Type d'activité</u> :
Région du Sud	Electrification rurale	Raccordement au réseau électrique existant

Groupe cible : Les populations du village MA'ANEMENYIN de la Commune de MENGONG, Département de la Mvila

Agence d'Exécution et de Maintenance : Commune de MENGONG

Organisme Co-intervenant : Programme National de Développement Participatif (P.N.D.P) et autres partenaires

Objectifs du projet, résultats attendus et impact :

Objectif global :

Amélioration de l'accès des populations à l'énergie électrique

Objectifs spécifiques :

Construction d'un réseau électrique MT/BT sur 03 km

Résultats attendus et indicateurs :

- les lignes électriques et les installations sont effectuées
- les branchements sont effectués au niveau des ménages concernés

Impact attendu :

- Augmentation des revenus des populations par la baisse des coûts de transport liée aux achats à Ebolowa, ou l'approvisionnement quotidien auprès des vendeurs ambulants dont les prix sont exorbitants ;
- Possibilité d'installation des petites unités artisanales à option électrique ;
- Augmentation de la sécurité dans les concessions par un plus grand éclairage ;
- Facilité d'accès à l'information (Radio, TV,...)

<u>Coût total estimé</u>	<u>Financement demandé au projet</u>
11 000 000 FCFA	10 000 000 FCFA
<u>Durée d'exécution</u> : 04 mois	<u>Date souhaitée de démarrage</u> : 02 Mai 2014

## MICROPROJET V

Date : 28 Novembre 2013

Désignation du projet : Amélioration de l'offre de service par la construction d'une Cité Municipale à MENGONG

<u>Zone d'intervention</u> : Région du Sud	<u>Domaine d'intervention</u> : Construction de la Cité Municipale	<u>Type d'activité</u> : Construction bâtiment
---	---	---

Groupe cible : Les populations de la Commune de MENGONG, Département de la Mvila

Agence d'Exécution et de Maintenance : Commune de MENGONG

Organisme Co-intervenant : Programme National de Développement Participatif (P.N.D.P)

Objectifs du projet, résultats attendus et impact :

Objectif global : Amélioration du cadre de logement des fonctionnaires et travailleurs de la ville d MENGONG

Objectifs spécifiques :

Amélioration de l'accès des populations de la ville de MENGONG aux infrastructures de l'habitat décent

Résultats attendus et indicateurs :

- Construction et aménagement de la Cité Municipale de MENGONG en équipements suivants : (Appartement ; studios ; chambres)

Impact attendu :

Amélioration du cadre d'habitation des fonctionnaires et travailleurs de la ville de MENGONG en en changeant leur apportant des logements de qualités

<u>Coût total estimé</u>	<u>Financement demandé au projet</u>
--------------------------	--------------------------------------

153 000 000 FCFA

150 000 000 FCFA

Durée d'exécution : 12 Mois

Date souhaitée de démarrage : 02 Mai 2014

## MICROPROJET VI

Date : 28 Novembre 2013

Désignation du projet : Amélioration de l'offre de service par la construction d'un (01) bloc de deux (02) salles de classes

<u>Zone d'intervention</u> : Région du Sud	<u>Domaine d'intervention</u> : Construction des salles de classes	<u>Type d'activité</u> : Construction bâtiment
---	---	---

Groupe cible : Les élèves du secondaire de NNEMEYONG I et les villages environnants, Commune de MENGONG, Département de la Mvila

Agence d'Exécution et de Maintenance : Commune de MENGONG

Organisme Co-intervenant : Programme National de Développement Participatif (P.N.D.P)

Objectifs du projet, résultats attendus et impact :

Objectif global : Amélioration de la qualité d'enseignement

Objectifs spécifiques :

Amélioration des infrastructures scolaire du secondaires

Résultats attendus et indicateurs :

- Construction, aménagement et équipements d'un (01) bloc de deux (02) salles de classes

Impact attendu :

- Amélioration du cadre de travaille des enseignants ;
- Amélioration des conditions d'étude des élèves ;
- Amélioration du taux de réussite.

<u>Coût total estimé</u> 19 000 000 FCFA	<u>Financement demandé au projet</u> 18 000 000 FCFA
<u>Durée d'exécution</u> : 04 Mois	<u>Date souhaitée de démarrage</u> : 02 Mai 2014

## MICROPROJET VII

Date : 28 Novembre 2013

Désignation du projet : Amélioration de l'offre de service par la construction de sept (07) blocs de deux (02) salles de classes

<u>Zone d'intervention</u> : Région du Sud	<u>Domaine d'intervention</u> : Construction des salles de classes	<u>Type d'activité</u> : Construction bâtiment
---	---	---

Groupe cible : Les élèves des E.M. ABIETE, E.M. ESSESSANA, E.M. NKOLETOTO, E.M. ABABITA, E.M. MVANGUE, E.M. MEKAMENVOM, E.P. ENDAM et les enfants en âge scolaire des villages environnants, Commune de MENGONG, Département de la Mvila

Agence d'Exécution et de Maintenance : Commune de MENGONG

Organisme Co-intervenant : Programme National de Développement Participatif (P.N.D.P)

Objectifs du projet, résultats attendus et impact :

Objectif global : Amélioration de la qualité d'enseignement

Objectifs spécifiques :

Amélioration des infrastructures scolaire du primaire

Résultats attendus et indicateurs :

- Construction, aménagement et équipements de sept (07) blocs de deux (02) salles de classes

Impact attendu :

- Amélioration du cadre de travaille des enseignants ;
- Amélioration des conditions d'étude des élèves ;
- Amélioration du taux de réussite.

<u>Coût total estimé</u>	<u>Financement demandé au projet</u>
--------------------------	--------------------------------------

113 000 000 FCFA

112 000 000 FCFA

Durée d'exécution : 04  
Mois

Date souhaitée de démarrage : 02 Mai 2014

## MICROPROJET VII

Date : 28 Novembre 2013

Désignation du projet : Amélioration de l'offre de service par la construction de deux (02) Foyer Communautaires

<u>Zone d'intervention</u> : Région du Sud	<u>Domaine d'intervention</u> : Construction des Foyer Communautaires	<u>Type d'activité</u> : Construction bâtiment
---	---	---

Groupe cible : Les populations des villages EMANEMVAM et MEFIEP, Commune de MENGONG, Département de la Mvila

Agence d'Exécution et de Maintenance : Commune de MENGONG

Organisme Co-intervenant : Programme National de Développement Participatif (P.N.D.P)

Objectifs du projet, résultats attendus et impact :

Objectif global : Amélioration du cadre de regroupement des populations

Objectifs spécifiques :

- Amélioration des liens de fraternité et solidarité entre population ;
- Développement des activités culturelles.

Résultats attendus et indicateurs :

- Construction, aménagement et équipements de sept (02) Foyer Communautaires.

Impact attendu :

- Solidarité entre les populations ;
- Installation du vivre en communauté.

<u>Coût total estimé</u>	<u>Financement demandé au projet</u>
--------------------------	--------------------------------------

41 000 000 FCFA

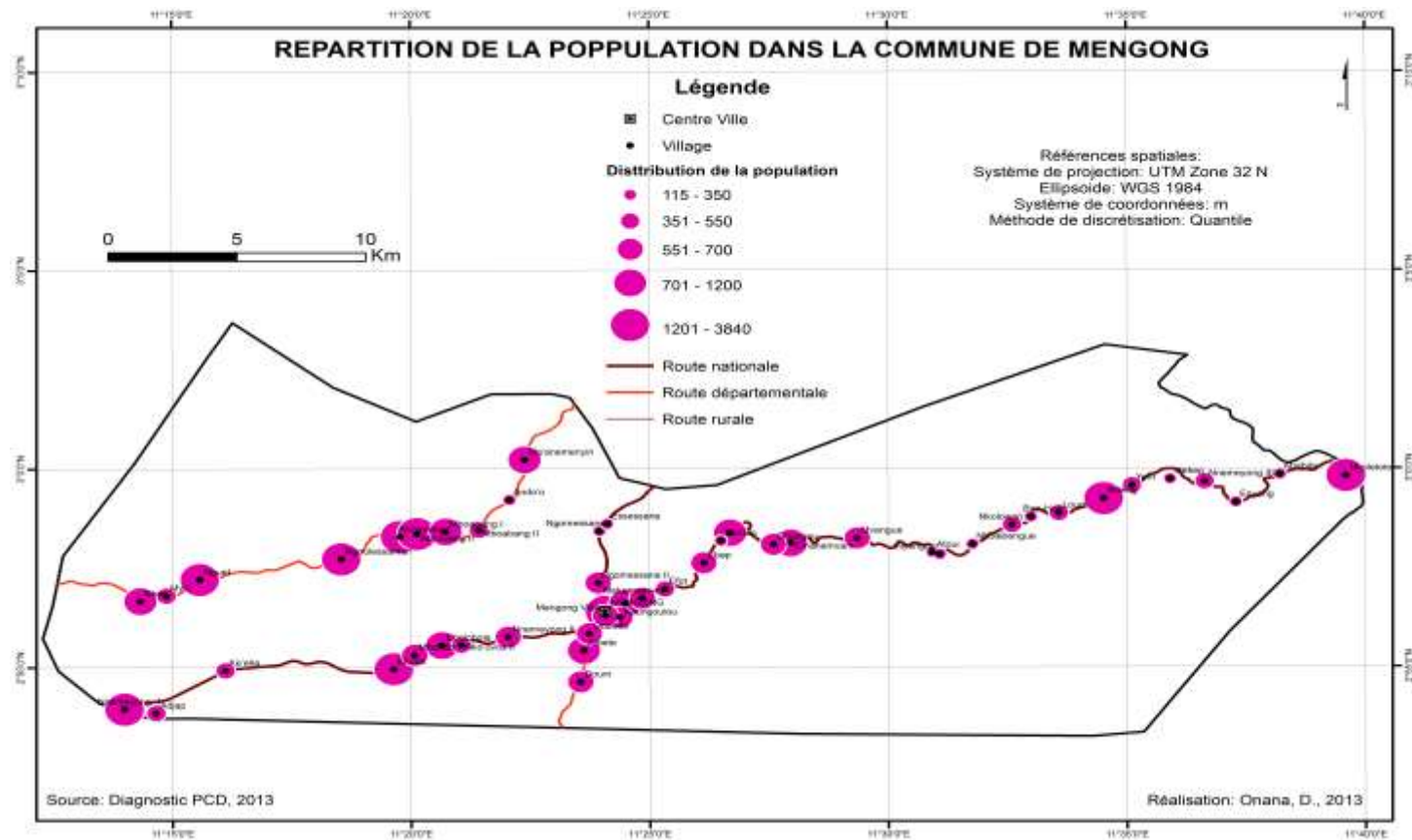
40 000 000 FCFA

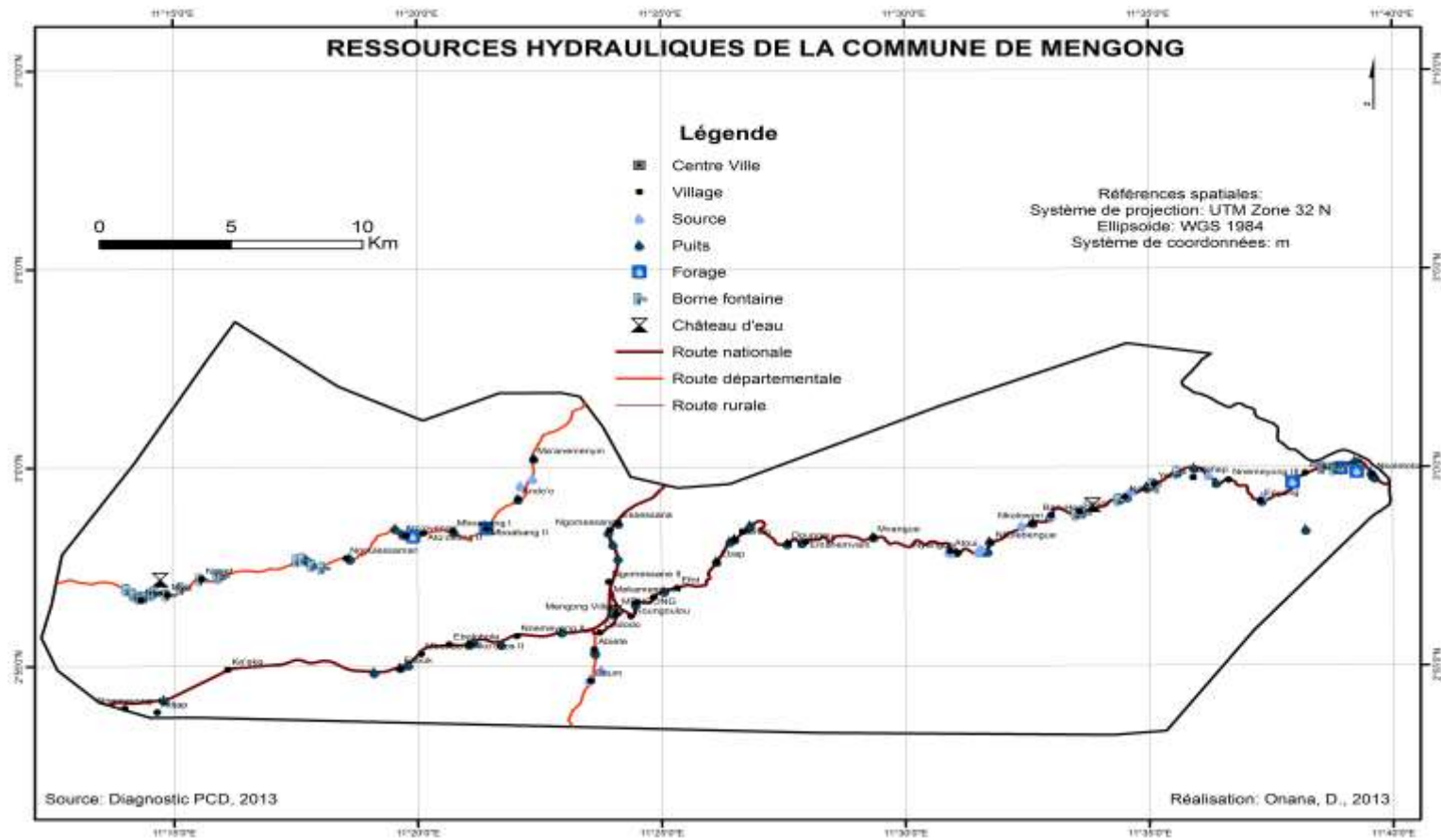
Durée d'exécution : 04  
Mois

Date souhaitée de démarrage : 02 Mai 2014

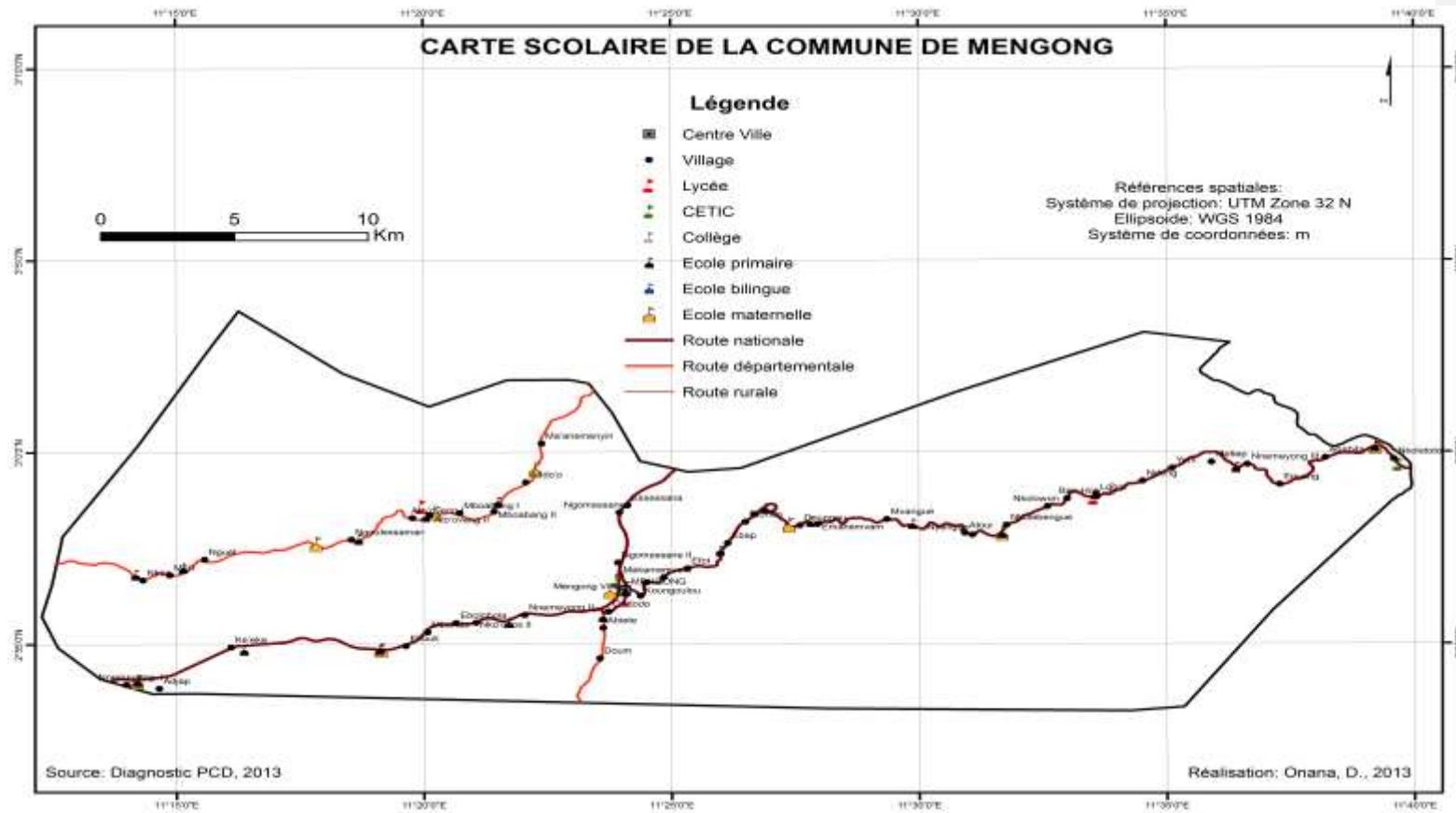
## ANNEXE 2 : ATLAS DES CARTES

Carte 4 : Carte démographique de la Commune de MENGONG





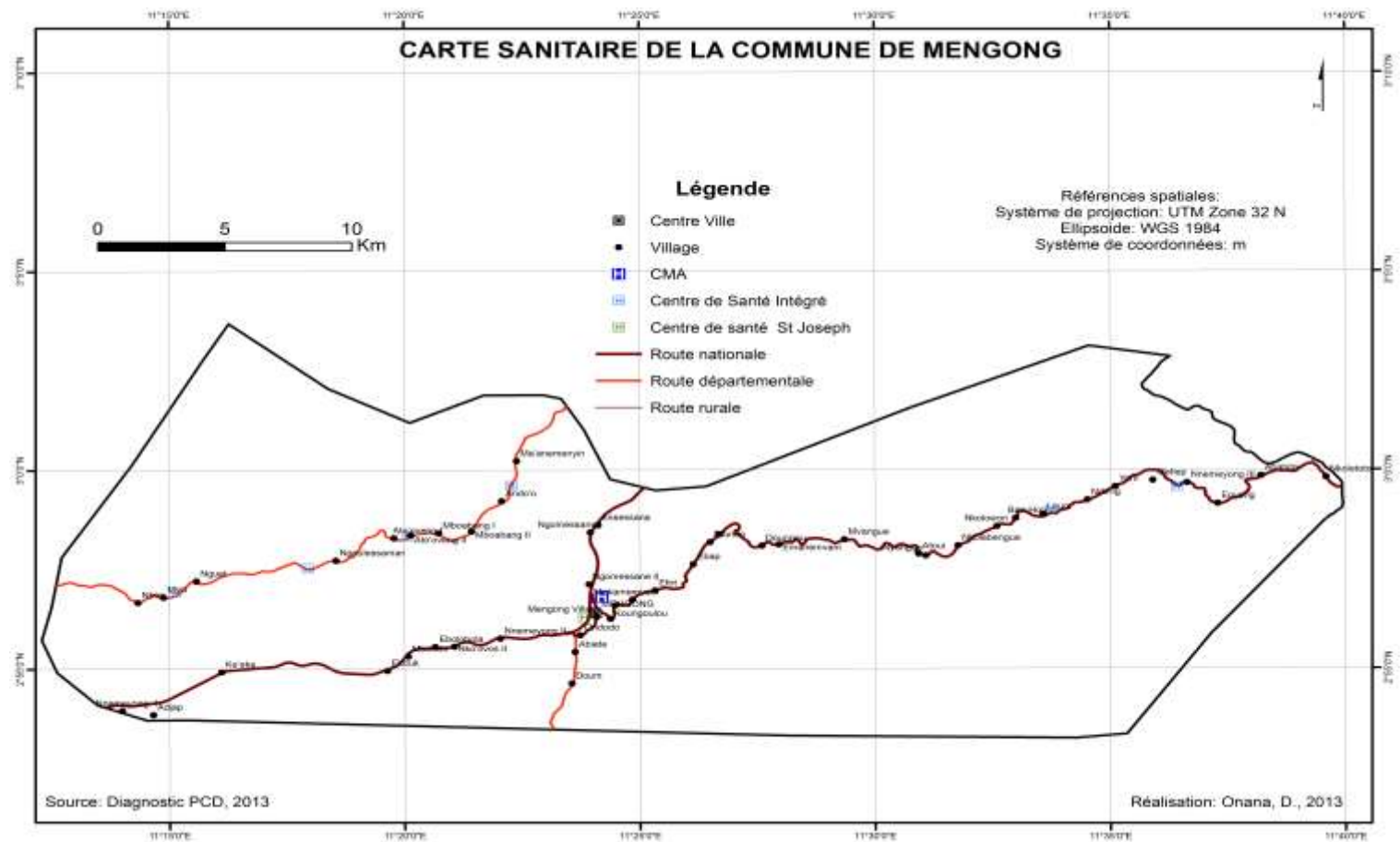
Carte 5 : carte hydraulique de la Commune de MENGONG



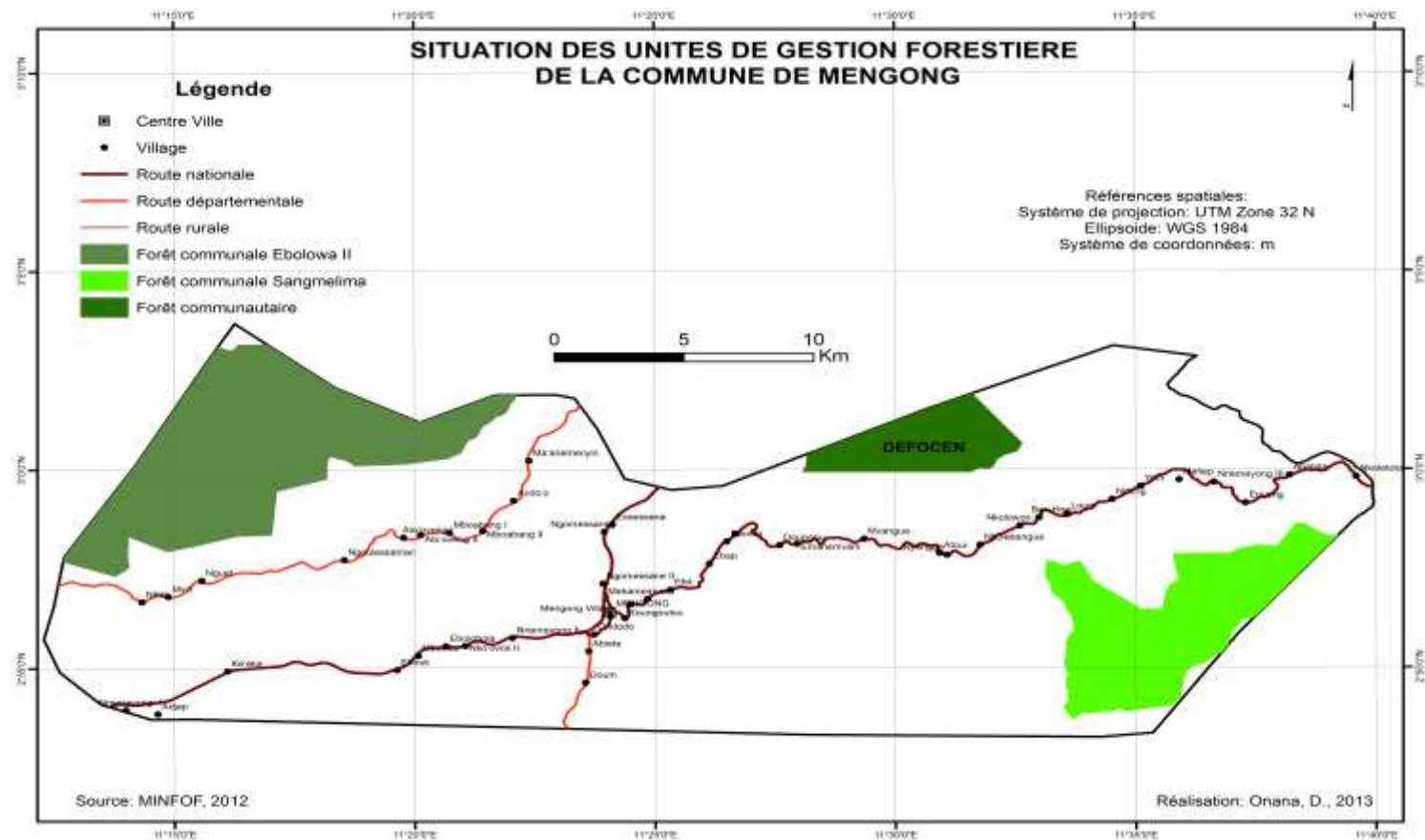
Carte 6: carte scolaire de la Commune de MENGONG



Carte 7 : Carte sanitaire de la Commune de MENGONG



Carte 8 : carte de gestion des ressources forestières



Carte 9 : carte des ressources minières de la Commune de MENGONG

