

REPUBLIQUE DU CAMEROUN
PAIX-TRAVAIL- PATRIE

MINISTERE DE L'ADMINISTRATION TERRITORIALE
ET DE LA DECENTRALISATION

REGION DE L'EST

DEPARTEMENT DU HAUT-NYONG

COMMUNE DE DIMAKO



REPUBLIC OF CAMEROON
PEACE -WORK - FATHERLAND

MINISTRY OF TERRITORIAL ADMINISTRATION
AND DECENTRALIZATION

EAST REGION

UPPER -NYONG DIVISION

DIMAKO'S COUNCIL

PLAN COMMUNAL DE DEVELOPPEMENT DE DIMAKO



Financement PNDP/IDA

Mai 2011

Table des matières

Sommaire.....	Erreur ! Signet non défini.
Resume.....	iv
Liste des abreviations.....	v
Liste des tableaux.....	vi
Liste des photos.....	vi
Listes des cartes.....	vi
Listes des figures.....	vi
Listes des Annexes.....	vi
1. Introduction.....	1
1.1. Contexte et justification.....	1
1.2. Objectifs.....	1
1.3. Structure du Rapport.....	1
2. Approche Méthodologique.....	3
2.1. Préparation de l'ensemble du processus.....	4
2.1.1. Préparation pédagogique.....	4
2.1.2. Préparation administrative.....	4
2.1.3. Préparation au niveau des villages et de l'institution communale.....	4
2.2. Collecte des informations et traitement.....	4
2.2.1. Conduite du Diagnostic Participatif Niveau Village.....	4
2.2.2. Conduite du Diagnostic de l'Espace Urbain Communal.....	5
2.2.3. Conduite du Diagnostic Institutionnel Communal (DIC).....	6
2.2.4. Consolidation des données du diagnostic et cartographie.....	6
2.3. Atelier de planification, de mobilisation des ressources et de programmation.....	6
2.5. Mise en place d'un mécanisme de suivi-évaluation Participatif du PCD.....	7
3. Presentation sommaire de la commune.....	8
3.1. Localisation de la Commune.....	9
3.2. Milieu Biophysique.....	9
3.2.1. Climat.....	9
3.2.2. Relief et Sols.....	10
3.2.3. Flore et faune.....	10
3.2.4. Hydrographie.....	10
3.3. Milieu Humain.....	10
3.3.1. Histoire et cadre de vie.....	10
3.3.2. Population.....	11
3.3.3. Habitat.....	12
3.3.4. Religion.....	13
3.4. Activités socio-economiques.....	13
3.4.1. Agriculture.....	13
3.4.1. Exploitation forestière.....	13
3.4.2. Elevage.....	13
3.4.3. Pêche.....	14
3.4.4. Chasse.....	14
3.4.5. Artisanat.....	14
3.4.6. Commerce.....	14
3.4.7. Exploitation du sable, latérite et pierres.....	14
3.4.8. Transformation des produits.....	14
3.4.9. Tourisme.....	14
3.4.10. Epargne et crédit.....	15
3.5. Principales infrastructures par secteur.....	15
3.5.1. Infrastructures sanitaires.....	15
3.5.2. Energie.....	15
3.5.3. Infrastructures hydrauliques.....	15

3.5.4. Infrastructure scolaires	16
3.5.5. Infrastructures sportives et culturelles.....	16
3.5.6. Routes.....	16
3.5.7. Télécommunication	16
3.5.8. Infrastructures psychosociales.....	16
3.5.9. Infrastructures marchandes	17
3.6. Principales potentialités et ressources de la Commune	17
3.6.1. Principales potentialités	17
3.6.2. Principales ressources de la Commune.....	17
Les principales ressources de la Communes comprennent :	17
4. Synthèse des résultats du diagnostic participatif	18
4.1. Synthèse du diagnostic.....	19
4.1.1. Points forts et points faibles.....	19
4.1.2. Axes de Renforcement de la commune	19
4.2. Principaux problèmes et besoins identifiés et consolidés par secteur	20
5. Planification stratégique	33
5.1. Vision et objectifs du PCD	34
5.2. Cadre logique par secteur	34
1.1. Coût estimatif du PCD	68
1.2. Esquisse du PUGT	69
6. Programmation.....	70
6.1. Cadre de dépense en moyen terme des projets prioritaires.....	70
6.2. Cadre sommaire de gestion environnementale.....	89
6.2.1. Principaux impacts socio-environnementaux potentiels (principaux impacts positifs, impacts négatifs)	89
6.2.2. Plan sommaire de gestion de l'environnement.....	91
6.3. Plan d'Investissement Annuel (PIA).....	92
6.3.2. Programmation annuelle des projets prioritaires	94
6.3.2. Plan de développement des peuples pygmées.....	102
6.3.3. Plan de passation des marchés	105
7. Mécanisme de suivi évaluation	106
7.1. Contribution et attributions du comité de suivi-évaluation du PCD	106
7.2. Comité de suivi du Plan Communal de Développement	106
7.3. Acteurs de la mise en œuvre du PCD.....	106
7.4. Indicateurs de suivi et d'évaluation du PCD.....	107
7.5. Dispositif, outils et fréquence du reporting	108
7.6. Mécanisme de préparation du PIA et de révision du PCD	108
7.6.1. Mécanisme de préparation du PIA.....	108
7.6.2. Mécanisme de Révision du PCD	108
8. Plan de communication sur la mise en œuvre du PCD.....	109
Conclusion	110
Bibliographie	111
Annexes	112

RESUME

Dans le cadre de la mise œuvre du processus de développement et de la lutte contre la pauvreté, le Cameroun avec l'aide de ses partenaires, a défini certains programmes spécifiques parmi lesquels le Programme National de Développement Participatif (PNDP). Depuis quelques années le Cameroun s'est engagé dans un projet de société et de développement basé sur les principes de bonne gouvernance et la démocratie qui a enclenché la mise en œuvre du processus de décentralisation. Aussi, pour assumer les nouvelles compétences qui leurs sont transférées en vue de l'amélioration des conditions de vie au sein de leur localité, les Communes sont appelées à mettre en œuvre un certain nombre d'activités.

C'est dans ce cadre que le présent PCD a été élaboré pour définir une stratégie et une vision de développement qui servira de références pour toutes les actions futures dans un ensemble coordonné de processus participatif permettant de progresser de façon continue dans la mise en œuvre des projets viables du suivi/évaluation, de la planification et de la mobilisation des ressources qui permettent de concilier les objectifs économiques, sociaux et environnementaux de la Commune de DIMAKO. Le présent PCD énonce un ensemble de principes qui renvoient aux processus à mettre en place et aux résultats à atteindre. Ces principes mettent l'accent sur le transfert et l'appropriation des compétences aux populations locales, ainsi que sur leur participation effective dans la mise en œuvre des politiques et stratégies de la décentralisation dans la Commune de DIMAKO.

Toutefois, comme partout ailleurs, la Commune de DIMAKO possède des forces et des faiblesses, de même que des menaces à gérer et des opportunités à saisir pour l'amélioration de son cadre de vie. Dès lors, la mise en place d'un partenariat durable de même que la volonté politique locale, garantiront la mise en œuvre des actions dans 28 secteurs clés d'activités au sein de la Commune pour résoudre entre autres problèmes, ceux relatifs à l'accès aux services sociaux de base à savoir :

- Les difficultés d'accès à l'éducation;
- Les difficultés d'accès à l'eau potable ;
- Les difficultés d'accès aux soins de santé
- La faible couverture de la Commune en infrastructures socioéconomique et culturelles et service (électricité, téléphone, stades de football, etc.)
- Le mauvais état des routes;
- La Déforestation ;
- La Faible gouvernance locale.

Tous ces problèmes ont fait l'objet d'une analyse complète au cours du processus de planification participative et ont abouti à une planification stratégique (28 Cadres logiques sectoriels), une programmation triennale (CDMT) et Annuelle (PIA) des projets de différents secteurs et un Plan de Développement des Peuples Pygmées. A l'issu du processus, un comité de suivi de la mise en œuvre de ce PCD a été mis en place.

LISTE DES ABREVIATIONS

ADIE	Association pour le Développement des Initiatives de l'Environnement
AGR	Activités Génératrice de Revenus
BM	Banque Mondiale
CDMT	Cadre de Dépenses à Moyen Terme
CCSE	Comité Communal de Suivi-Evaluation
CTFC	Centre Technique des Forêts Communales
DA	Délégation d'Arrondissement
DEUC	Diagnostic de l'Espace Urbain Communal
DIC	Diagnostic Institutionnel Communal
DDHN	Délégation Départementale du Haut-Nyong
DSRP	Document Stratégique de Réduction de la pauvreté
DSCE	Document de Stratégie pour la Croissance et l'emploi
FC	Forêt Communautaire
FCD	Forêt Communale de Dimako
GIC	Groupe d'Initiative Commune
INC	Institut National de La Cartographie
OAL	Organisme d'Appui Local
PIA	Plan d'Investissement Annuel
PCD	Plan Communal de Développement;
PDPP	Plan de Développement des Peuples Pygmées
PNDP	Programme National de Développement Participatif
PUGDT	Plan d'Utilisation et de Gestion des Terres
SFID	Société Forestière Industrielle de la Doume

LISTE DES TABLEAUX

Tableau 1: Populations de la Commune	Erreur ! Signet non défini.
Tableau 2: coût estimatif du PCD	68
Tableau 3 : CDMT de Dimako	70
Tableau 4 :Principaux impacts socio-environnementaux potentiels	Erreur ! Signet non défini.
Tableau 5 : Plan sommaire de gestion de l'environnement.....	Erreur ! Signet non défini.
Tableau 6 : Programmation annuelle des projets prioritaires	Erreur ! Signet non défini.
Tableau 7 : Plan de Developpement des Peuples Pygmees	Erreur ! Signet non défini.
Tableau 8 : Plan de passation des marchés	105
Tableau 9 : Comité de suivi du Plan Communal de Développement.....	106
Tableau 10 : Indicateurs de suivi et d'évaluation du PCD	107

LISTE DES PHOTOS

Photo 1: travaux en atelier.....	5
Photo 2: Séance de diagnostic participatif à KANDALA.....	6
Photo 3: Séance de restitution des données en plénière au village KANDALA.....	7

LISTES DES CARTES

Carte 1: localisation de la Commune de DIMAKO	Erreur ! Signet non défini.
Carte 2: répartition de la population par secteur	12
Carte 3: formations sanitaires fonctionnelles de la Commune de Dimako.....	15
Carte 4:Disposition des établissements existant dans la Commune de Dimako	16
Carte 5: projection du PUGT de la Commune de Dimako.....	69

LISTES DES FIGURES

Figure 1: Répartition de la population par tranche d'âge.....	12
---	----

LISTES DES ANNEXES

Fiches des projets du PIA ;

1. INTRODUCTION

1.1. Contexte et justification

Dans le cadre de l'option prise par le Cameroun de transférer les compétences aux collectivités locales décentralisées à travers la loi de décentralisation promulguée le 22 Juillet 2004, option qui a pour objectif de baser le développement sur la participation communale et communautaire au développement local, sur la gestion des ressources naturelles et sur une meilleure coordination de la mise en œuvre du processus de développement local. Cette politique confère aux Communes la responsabilité d'impulser le développement local et de contribuer à la réduction de la pauvreté, par une mobilisation efficiente des acteurs locaux et une utilisation efficiente des ressources locales.

Dès lors, le processus de décentralisation devient progressivement une réalité et fait de la Commune l'unité décentralisée de base ayant pour mission générale de promouvoir le développement local et d'améliorer les conditions de vie des populations.

Au regard de l'importance des responsabilités qui leur sont transférées, et compte tenu des missions qui leur incombent désormais, l'OAL ADIE dans le cadre du Programme National du Développement participatif (PNDP) au Cameroun, a accompagné, grâce à son expertise la Commune de DIMAKO dans l'élaboration de son Plan Communal de Développement lui permettant de promouvoir le Développement local.

Dans cette optique, une convention a été signée entre le PNDP et la Commune de DIMAKO. Cette convention spécifie et décrit les engagements et la collaboration entre les deux parties pour l'élaboration du Plan Communal de Développement (PCD). Instrument de prévision et de partenariat agissant, le PCD est appelé à induire des changements dans le mode de gestion du développement au sein de la Commune et en même temps promouvoir de nouveaux rapports entre les différents partenaires du développement au niveau local.

La première étape de cette mission dans la Commune de DIMAKO a été la conduite du processus participatif Niveau Village, le Diagnostic au Niveau de l'Espace urbain Communal et le Diagnostic Institutionnel Communal (DIC). L'étape présente, suite logique de la première, consiste à élaborer le PCD. Il s'agit en fait d'amener les parties prenantes de la Commune à réfléchir profondément sur leurs problèmes de développement et à planifier les activités principales dans un document technique appelé PCD (Plan Communal de Développement).

1.2. Objectifs

L'objectif global du processus de planification communale (PCD) dans la Commune de DIMAKO est d'appuyer cette Commune dans la définition des orientations du développement Communal devant servir de référence à toutes les actions à mener dans cette Commune.

De façon spécifique, il s'agit de :

- Conduire un diagnostic participatif dans la localité ;
- Accompagner la Commune dans l'élaboration de son Plan de Développement ;
- Faciliter l'appropriation du PCD par le Conseil Municipal ;
- Appuyer la mise en place d'un mécanisme de suivi-évaluation pour la mise en œuvre du dit PCD.

1.3. Structure du Rapport

Le présent rapport est structuré de la manière suivante :

- Introduction ;
- Approche Méthodologique ;
- Présentation sommaire de la Commune,
- Synthèse des Résultats du Diagnostic ;
- Principaux problèmes et Besoins Identifiés et consolidés par secteur ;
- Planification Stratégique

- Esquisse du Plan d'utilisation et de Gestion de Terre de l'Espace Communal ;
- Programmation
- Mécanisme de Suivi-Evaluation ;
- Plan de communication sur la mise en œuvre du PCD
- Conclusion
- Annexe

2. APPROCHE METHODOLOGIQUE

L'élaboration du Plan Communal de Développement de la Commune de DIMAKO s'est déroulée à la suite d'un processus de planification participative dans la Commune. La mise en œuvre de ce processus s'est déroulée en deux grandes phases à savoir :

- une phase de préparation ;
- une phase de mise en œuvre du processus où l'on distingue :
 - la collecte des informations et traitement ou diagnostic participatif ;
 - la planification proprement dite ;
 - la mise en place d'un mécanisme de suivi-évaluation de la mise en œuvre du PCD.

D'une manière générale, le PCD a été élaboré sur la base de trois éléments essentiels :

- les micro-projets issus de l'exploitation de tous les diagnostics ;
- les micro-projets permettant d'adresser des interventions inter-communautaires de services publics;
- les micro-projets concourants à soutenir le développement de la Commune.

2.1. Préparation de l'ensemble du processus

Le processus d'élaboration du plan de développement de la Commune de DIMAKO a obéi à l'approche participative. Les objectifs de sensibilisation et formation dans cette phase préparatoire étaient la nécessaire appropriation du processus et la bonne conscience de toute l'utilité de le conduire de façon participative. Cette préparation s'est faite en trois étapes :

- Phase de préparation pédagogique ;
- Phase de préparation administrative ;
- Préparation au niveau des villages et de l'institution commun.

2.1.1. Préparation pédagogique

Cette phase a consisté pour les cadres d'ADIE de procéder à l'harmonisation des techniques et des méthodes qui devaient servir au diagnostic participatif de la planification locale de même apprêter le matériel y afférent.

2.1.2. Préparation administrative

La première phase a consisté à l'organisation des cérémonies marquant le lancement officiel des activités de planification et l'introduction de l'OAL dans la Commune pour informer les et sensibiliser toutes les parties prenantes (autorités administratives, communales et traditionnelles, élites, etc.) sur le processus de planification participative.

2.1.3. Préparation au niveau des villages et de l'institution communale

Plusieurs descentes ont eu lieu dans les villages et au niveau de l'institution communale pour informer et sensibiliser les différentes parties prenantes sur la n'importance de leur participation active à toutes les phases du processus. A cet effet, des réunions ont été tenues au sein des villages par les consultants d'ADIE avec les chefs de villages.

2.2. Collecte des informations et traitement.

Cette phase a permis de procéder à la collecte et à la validation des données à travers un diagnostic participatif comprenant : un Diagnostic participatif niveau village (DPNV), un Diagnostic de l'espace urbain (DEUC), un Diagnostic Institutionnel Communal (DIC) et une consolidation des données des diagnostics.

2.2.1. Conduite du Diagnostic Participatif Niveau Village

L'approche méthodologique utilisée a consisté au niveau de chaque village de la Commune, en une succession de consultations publiques comprenant des travaux de groupes mixtes (hommes, femmes, jeunes, riches, intermédiaires, pauvres), des travaux de groupes sexo-spécifiques (hommes, femmes et jeunes), les séances plénières en assemblées villageoises,

les entretiens semi-structurés, la visualisation, les sondages d'opinions et l'observation participante. La conduite du diagnostic participatif a fait appel aux outils suivants :

- **La fiche de collecte des données de base** a permis de recenser les données sur le village, disponibles auprès des différents services techniques et administratifs ;
- **Les Fiches techniques de collecte** ont permis de collecter des informations spécifiques sur différents secteurs et les infrastructures socio-économiques ;
- **La Carte du village avec unités de paysage** a permis d'identifier les ressources naturelles et physiques du village de même que les infrastructures socio-économiques.
- **Le Transect (marche)** a permis d'explorer le terroir villageois, de vérifier sur place les informations obtenues sur le village en utilisant les autres outils d'analyse, les infrastructures et les micro-infrastructures locales et d'identifier les problèmes et les contraintes de développement du village ;
- **Le tableau de figurines ou boîte à images** a permis de sensibiliser les populations locales sur ce qu'est le VIH/SIDA/IST, ses modes de transmission, son impact socio-économique et les méthodes de prévention ;
- **L'Interview semi-structurée** a permis de compléter les connaissances acquises sur le village en utilisant les autres outils et de faire un inventaire des problèmes et des atouts du village selon les perceptions des différents groupes et types d'acteurs ;
- **L'Arbre à problèmes** a permis d'analyser les causes et les effets des problèmes prioritaires du village par secteur et de choisir les causes/effets pertinents des différents problèmes sur lesquelles les villageois veulent et peuvent agir ;
- **Le Tableau de solutions villageoises** : il a permis d'identifier les alternatives viables aux problèmes ;
- **Le Tableau de planification** a permis de planifier les actions endogènes prioritaires du village sur une durée de 05 années ;
- **Le Tableau de planification opérationnelle** : il a permis d'élaborer le Plan Opérationnel du village pour la première année.
- La Mise en place d'un Comité de Concertation



Photo 1: travaux en atelier

2.2.2. Conduite du Diagnostic de l'Espace Urbain Communal

La méthodologie utilisée est similaire à celle utilisée dans le diagnostic niveau village avec une particularité qu'au niveau de l'espace urbain communal, l'OAL a mené en plus une enquête socio – économique et environnementale sommaire intégrant les différents corps de métiers de la ville communale. Les outils sont ceux utilisés dans le diagnostic niveau village

et la fiche d'enquête socio-économique. L'Analyse des problèmes, la recherche des solutions et la planification sont identiques à celles menées au niveau village. Les outils utilisés sont les mêmes à savoir : les arbres à problèmes et à objectifs, le tableau de solutions endogènes, le tableau de planification, etc.



Photo 2: Séance de diagnostic participatif à KANDALA

2.2.3. Conduite du Diagnostic Institutionnel Communal (DIC)

L'objectif global du DIC était de présenter l'état des lieux de la Commune en tant qu'institution afin d'identifier les forces et les faiblesses pour en élaborer un plan pour le renforcement des capacités de l'institution communale. La conduite du DIC est passée par 4 étapes à savoir :

- la préparation du DIC ;
- le diagnostic participatif de l'Institution communale ;
- le dépouillement, le traitement et l'analyse des données ;
- la validation des résultats et l'identification des axes de renforcement de la Commune.

A l'issue du dudit diagnostic institutionnel, un rapport intitulé "DIC " a été élaboré et mis à la disposition de la Commune.

2.2.4. Consolidation des données du diagnostic et cartographie

La consolidation a consisté en une mise en commun des données du DPNV, DEUC et du DIC avec les fiches types de consolidation préalablement élaboré par le PNDP. En ce qui concerne la cartographie un consultant avait été recruté à cet effet et avait pour mission de lever les points GPS de toutes les infrastructures de la Commune et de produire toutes les cartes y relatives. A l'issue de cette consolidation, un atelier de restitution et de validation du rapport consolidé du diagnostic participatif a été organisé.

2.3. Atelier de planification, de mobilisation des ressources et de programmation

L'atelier qui s'est tenue à Dimako du 12 au 14 Mai 2011 s'est articulé en quatre étapes :

- Elaboration de la Planification stratégique : Restitution, amendement et validation des cadres logiques par secteur. L'outil utilisé ici est le **Tableau Synoptique de Planification (TSP) ou Cadre Logique sectoriel** : il a permis de synthétiser la stratégie retenue pour résoudre les problèmes prioritaires de la Commune dans chaque secteur et de la compléter avec des indicateurs, des activités et des facteurs de risque (hypothèses ou facteurs externes) ;
- Intervention des sectoriels (stratégie sectorielle, etc) ;

- Mobilisation des ressources : présentation par l'Exécutif municipal des financements disponible pour l'année 2011 ;
- Elaboration du Cadre de Dépense à Moyen Terme (CDMT) ou Programmation triennale ;
- Elaboration Programmation annuelle ou Plan d'Investissement Annuel (PIA) ;

2.4. Restitutions et consolidation par les parties prenantes

Tous les résultats issus de l'utilisation des différents outils lors des travaux de groupes (ateliers) étaient suivis par des restitutions visualisées en plénière, l'objectif étant de vérifier toutes les données recueillies puis de compléter ou d'amender le travail fait en groupe. Les rapporteurs de chaque groupe étaient des participants à l'atelier. Ceci a favorisé un amendement des travaux de groupe et l'adoption des différents résultats au fur et à mesure que l'équipe avançait dans le processus.



Photo 3: Séance de restitution des données en plénière au village KANDALA

2.5. Mise en place d'un mécanisme de suivi-évaluation Participatif du PCD

Il a été question à ce niveau de définir un mécanisme de suivi-évaluation de la mise en œuvre du PCD. A cet effet, les participants ont été sensibilisés sur la nécessité de mettre en place leur mécanisme de suivi-évaluation. La méthode utilisée a consisté à mettre en place un Comité de suivi-évaluation élargi aux Communautés à la base et aux élites.

3. PRESENTATION SOMMAIRE DE LA COMMUNE

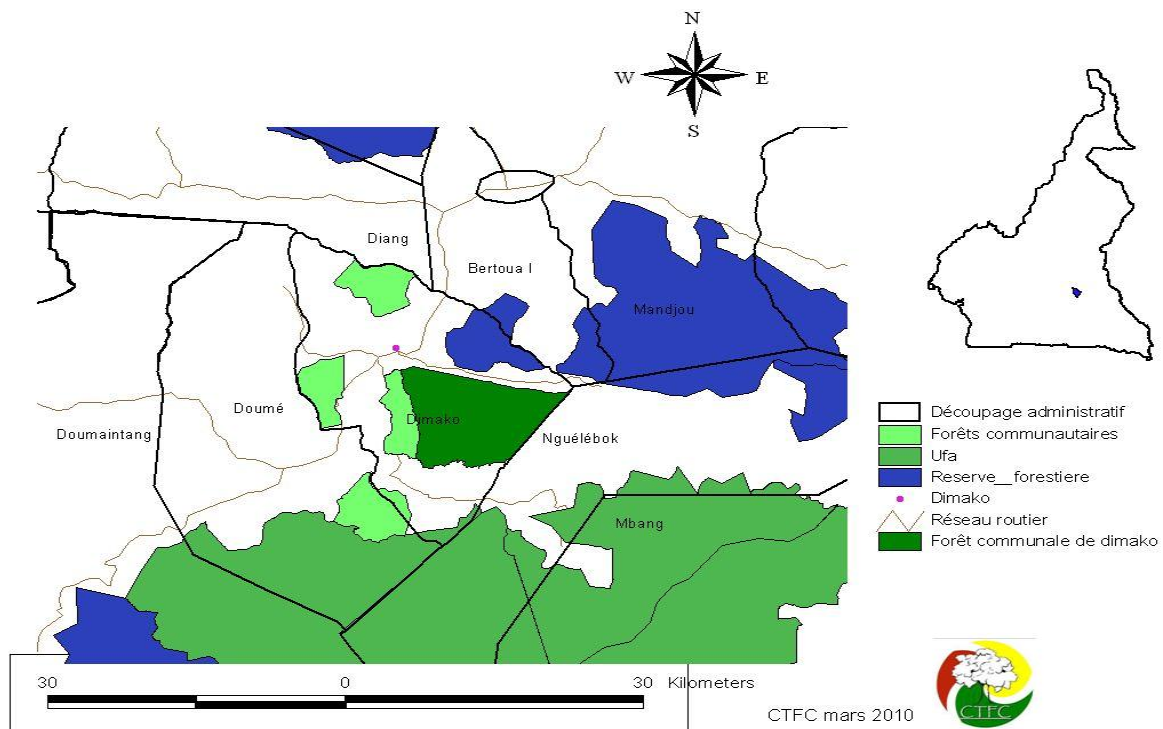
3.1. Localisation de la Commune

La Commune de Dimako est l'une des Communes du département du Haut-Nyong. Elle a été créée le 20 Septembre 1982 et s'étend sur une superficie de 750 km². Elle est limitée à l'EST par les Arrondissements de Mbang et Demnam, au Nord par les Communes de Bertoua 1^{er} et 2^e, à l'OUEST par l'Arrondissement de NDIANG, au sud par l'Arrondissement de DOUME. La ville de DIMAKO est le chef-lieu de l'Arrondissement du même nom qui est placé sous l'autorité d'un Sous-préfet.

La Commune de Dimako compte 30 villages divisés en cinq secteurs :

- Secteur Pol** : Tahate, Bongossi, Ngombol, Akano, Nkolmeyanga, Grand Pol, Simeyong, Tonkoumbé, Petit Pol, Nkolbikon, Mayos
- Secteur forêt** : Djandja, Kouen, Toungrelo, Lossou
- Secteur route Mbang** : Kandala, Nguinda, Nkoumadjap
- Secteur savane** : Petit Ngolambele, Ngolambele, Baktala, Longtimbi
- Dimako centre** : Kpwengué, Source, Dieu connaît, Tombo, Ayene, Camp Nord, Mokolo, Beul.

De par sa situation géographique, Dimako, constitue une Zone de transition et Ville Carrefour.



Carte 1: localisation de la commune de DIMAKO

3.2. Milieu Biophysique

3.2.1. Climat

Le climat dans la Commune de Dimako est équatorial de type Guinéen à quatre saisons inégalement réparties :

- Une grande saison de pluie qui s'étend de la mi-août à la mi-novembre ;
- Une grande saison sèche qui va de mi-novembre à Février ;
- Une petite saison sèche qui va de pluie de Mars à Mai ;
- Une petite saison sèche entre Juillet et mi-Août.

La hauteur moyenne annuelle des pluies à Dimako est évaluée à 1 500 mm.

3.2.2. Relief et Sols

Dimako est un Plateau constitué de zones plates, des Bas-fonds et de légères montées. L'altitude moyenne est de 600 m environ. Par ailleurs, on relève également la présence de quelques Zones sensibles et à risques, telles que la Zone de Bongossi-Ngombol où il y'a la présence des bas-fonds et une zone de risque d'émergence du Magma à Ngombol (apparition spontanée du feu à Ngombol).

Les sols de la Région sont de couleur rouge en majorité et de type ferralitique. Ces sols sont graveleux ou latéritique et peu fertilité, acides et fragiles. Il existe également des sols Hydromorphes dans les vallées marécageuses. Ces sols présentent en certains endroits des gisements de sable, de latérite ou de pierre exploitable (carrière). Par endroit, on note la présence d'indice d'Or (pierre précieuse).

3.2.3. Flore et faune

La flore de Dimako est caractérisée par une forêt équatoriale verdoyante et ombrophile et parsemée de jachère. Elle occupe 90% du Territoire Communal. Le reste du couvert végétal représente 10 % et est constitué de Savane arbustive, notamment dans la zone Nord de la Commune. La Forêt de la Commune de Dimako a fait l'objet d'une intense exploitation forestière de dimension Industrielle depuis 55 ans par la Société Forestière Industrielle de la Doumé (SFID) qui a cessé son exploitation en 2002. Ainsi, la Formation Forestière actuelle est une Forêt secondaire dont une partie (16 240 ha) a été érigé en Forêt Communale. Cette forêt renferme de nombreuses essences dont les usages sont divers (pharmacopée traditionnelle, bois d'œuvre, consommation de racines et fruits). De nombreuses espèces dont l'exploitation est contrôlée sont : le MOABI, (interdit d'exploitation dans le plan d'aménagement), l'Iroko, le Sapelli et le Bibolo. Certaines de ces essences font l'objet d'une surexploitation illégale et anarchique par les populations locales.

La faune sauvage est assez abondante et diversifiée avec des espèces animales courantes entres autres : les Antilopes ou Céphalophes, les petits et les grands singes (Chimpazés, Gorille), le Rat de Gambie, l'aulacode commun, l'athérure, les pangolins, les éléphants et le pangolin géant. On note également la présence des reptiles tels que le Grand Python. Dans la forêt Communale, 18 espèces de mammifères et 196 espèces d'oiseaux ont été identifiées. Cette Faune est beaucoup plus concentrée dans la partie centrale et Orientale de la Forêt. Parmi les espèces d'oiseaux identifiés, il y a 79 espèces qui sont endémique à la Forêt Guinéo-congolaise. Le phénomène de la déforestation est à l'origine de l'éloignement de nombreuses espèces.

3.2.4. Hydrographie

La commune est arrosée par deux principales rivières : la **Doumé** et son grand affluent la **Djo**. Ces deux cours d'eau reçoivent les eaux d'un important réseau de petites rivières qui comprend : Koumbé, Sechok, Ponda, Grand Koh, Petit Koh, Mbiassambi, Kendeng, Sodié, Shasol, Chimbi, Messoua, Sonkondo, Mala, Gbanlaw, Moanapeh, Akambaga, Achoebo foulé foulé, tope, tonbeul, nkouendja, tong, Sion, Haï, Nshopel, Nbaktala, Bochin, Fempol, Miandi, Shol, Chagna, Mbolo, Kpaktala, Biendi, Tongko, Nchoko, Talpondou, Tongsanga, Pacha, Nkachoua, Mitta, Pikoko, Nguidoumé, Tokato, Nguinda, Kandala, Mondoumo, Doumbo, Birdogbo, Kouen, Nkatmambou, Sholtelo, Nkachi, Nlaw, Chèh, Ngouandja, Tinpol, Monchimbi.

3.3. Milieu Humain

3.3.1. Histoire et cadre de vie

La ville de Dimako a été fondée vers 1800 par une fraction des populations Bakoum de la chefferie Ngolambélé. Initialement le village s'appelait Kpwengue. A la faveur de la création de la scierie par les français Saubate et Geberon, le site aurait changé de dénomination pour devenir Dimako. En effet, les populations Kaka dont l'installation à Kpwengue aurait été facilitée par les exploitants forestiers français avaient choisi d'appeler cette terre d'accueil

Dimako en souvenir de leur village d'origine. Ce nom a été finalement adopté car plus facile à prononcer. Une anecdote raconte qu'au décès du chef Bakoum (Sakoal), son successeur et neveu Bangda André, soucieux d'apaiser les relations entre les peuples Bakoum, Pol, Kaka et autres allogènes aurait particulièrement œuvré à l'installation des fondateurs français de la scierie.

3.3.2. Population

La Commune de DIMAKO abrite une population estimée à un peu plus de 13 000 âmes environ. Le tableau 1 ci-dessous présente la répartition de cette population par village.

Tableau 1: Populations de la commune

N°	Village	Hommes	Femmes	Jeunes (moins de 16 ans)	Enfants (moins de 5 ans)	total
1	Toungrelo	75	102	206	86	469
2	Dieu conait	145	170	299	255	869
3	Nkoumadjap	60	51	59	51	240
4	Camp-nord	153	165	199	119	636
5	Ayééné	251	270	281	240	1 042
6	kpwengue	156	168	176	150	650
7	Tahate	89	77	88	76	350
8	Bongossi	119	108	180	92	400
9	Ngombol	45	30	40	35	150
10	Akano	75	70	81	74	290
11	Nkolmeyanga	91	99	103	87	380
12	Grand pol	191	234	230	195	850
13	Simeyong	70	74	80	76	310
14	Tonkoumbe	43	35	48	40	176
15	Petitpol	140	117	140	119	520
16	Djandja	41	31	41	35	150
17	Kouen	64	59	70	57	250
18	Lossou	53	44	53	45	195
19	Kandala	85	66	82	69	302
20	Petitngolambebe	65	35	54	46	200
21	Ngolambebe	228	422	351	299	1 300
22	Beul	216	234	122	104	450
23	Longtimbi	258	342	324	276	1 200
24	Source	263	322	316	269	1 170
25	Tombo	204	222	230	196	850
26	Mokolo	91	99	103	87	380
27	Baktala	171	129	162	138	600
28	Mayos	72	78	81	69	300
29	Nkolbikon	96	78	95	79	345
30	Nguinda	23	29	27	23	100
Total		3444	3773	4109	3295	13 879

Source : RGPH, 2005

De ce tableau, il ressort que la population de Dimako est estimée à 13 879 habitants environ. D'après le recensement de 2005. Cette population comprend toutes les tranches d'âges de 0 à 5 ans, de 6 à 17ans de 46 ans à 60 ans.

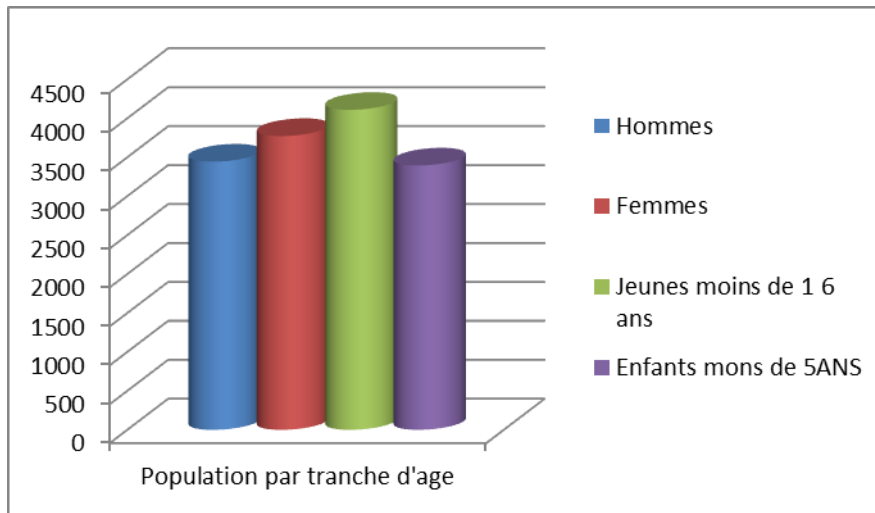
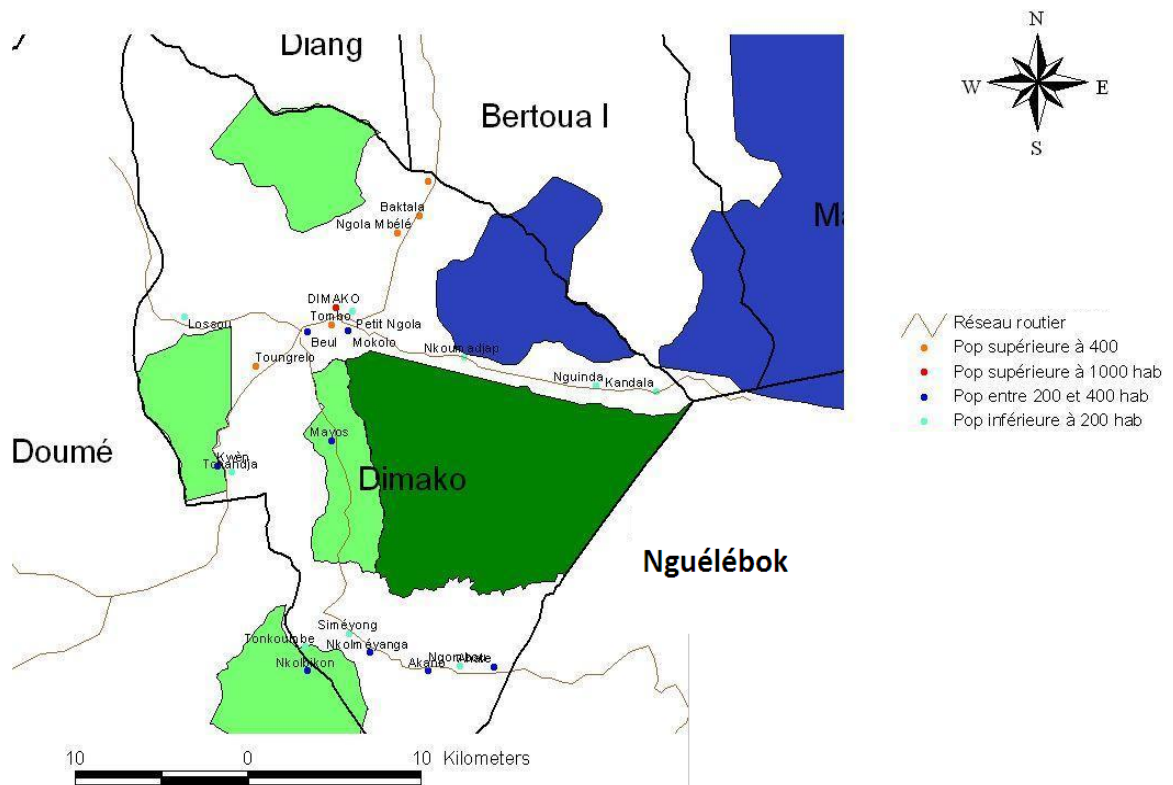


Figure 1: Répartition de la population par tranche d'âge

La population est composée de plusieurs groupes ethniques tels que ; Bakoum groupe majoritaire, Pol, Pygmée Baka (ces derniers sont habitants des Villages Lossou, Nkoumadjap, Mayos et Nkolbikon). Toutefois, l'influence de l'activité économique dans la Commune de DIMAKO a contribué à l'installation d'autres groupes ethniques qui sont : - Kako, - Mézimé, - Maka, - Baya, - Beti, - Bamilekés, - Bassa, - Bafia, - Foulbés, - Bororos, sans oublier les populations venues des Pays voisins tels que : les Centrafricains, Nigériens et Nigériens.



Carte 2: Répartition de la population par secteur

3.3.3. Habitat

L'habitat, en majorité rurale, est groupé et fait de maisons rectangulaires. Ces maisons sont faites en matériaux locaux pour la plupart. Il s'agit des maisons en terre battue appelées localement (potopoto) avec les toits à 90% en nattes de raphia. Ça et là on note la

présence de quelques maisons avec des toits en tôles. Les maisons sont construites autour des routes desservant les communautés de la Commune. Ainsi la Commune est constituée de villages rues.

3.3.4. Religion

La commune de Dimako est le lieu de foisonnement de plusieurs religions en majorité d'obédience chrétienne. Ce Christianisme est majoritairement représenté par l'Église catholique, talonnée par l'Église Protestantes et autres Églises. L'islam y est également implanté.

3.4. ACTIVITES SOCIO-ECONOMIQUES

La population de la Commune de Dimako est à 80% agricole. En dehors de l'agriculture, d'autres activités sont pratiquées notamment : le petit Commerce, la chasse, la pêche, l'élevage, l'exploitation des ressources naturelles (carrière de sable, de pierre et de latérite, les petits emplois temporaires, tels que la cueillette et la transformation des produits agricoles). Notons aussi l'exploitation forestière et l'artisanat.

3.4.1. Agriculture

L'agriculture est la principale activité des populations de la Commune. Elle est marquée par les cultures vivrières et les cultures de rente. Dans les villages, l'agriculture apparaît comme étant le seul secteur productif important. Aussi repose telle en grande partie sur la production des vivres pratiqués par les femmes et les hommes et les cultures de rente qui constituent une véritable source de revenus. Par le passé, ces cultures étaient réservées aux hommes. Ce secteur procure plus de 80 % des ressources alimentaires de la Commune et 70% du revenu dans les ménages.

L'agriculture vivrière.

C'est une agriculture de subsistance beaucoup plus destinée à l'auto consommation. Elle est itinérante sur brulis avec des cultures mixtes (banane plantain, macabo, manioc, arachide, maïs). Cette association de cultures occupe des superficies moyennes allant de un à deux hectares.

L'agriculture de rente.

C'est une agriculture destinée à la vente. Elle est basée sur la culture du cacao, du café et du palmier à huile. Cependant, l'instabilité des prix en dégradation sur le marché mondial a fait reculer la production de ces cultures en faveur des cultures vivrières. Néanmoins, la hausse des prix ces derniers temps constitue un facteur de motivation pour les paysans qui relancent progressivement la production des produits de rente.

3.4.1. Exploitation forestière.

Dans ce secteur, les principaux sites d'exploitations sont la forêt communale et les forêts communautaires. L'exploitation de ces deux forêts se passe en régie, car la commune et les populations bénéficiaires ne disposent pas suffisamment de moyens pour leur exploitation. Le bois exploité ici est destiné à la commercialisation et à l'amélioration de l'habitat. Par ailleurs cette forêt sert également à la collecte des PFNL tel que : le Djansang (*Ricinodendron heudoletii*), les mangues sauvages (*Irvingia gabonensis*) ; le petit et le gros rotin, le vin de palme et de raphia, le fruit et l'huile de Moabi (*baillonella toxisperma*). Ces produits sont destinés à la pharmacopée et à l'artisanat. Le pourcentage réservé à la vente est réduit, bien que certains tels que le vin de le vin de palme et de raphia soient consacrés à la vente. Le petit rotin (*Eremospatha macrocarpa*) et le gros rotin (*Lacosperma securdiflorum*) constituent la matière première pour l'artisanat.

3.4.2. Elevage.

L'élevage est un secteur peu développé. Il s'agit d'un élevage traditionnel caractérisé par la divagation des bêtes destinées à l'auto consommation. Les animaux rencontrés ici sont entre

autres : les poulets, les chèvres, les canards, les bœufs et les porcs. Le cheptel de la zone est estimé à 80 têtes de bœufs ,400 têtes de poulets, 30 ruches pour l'apiculture et 6 étangs piscicoles. Il existe 8 étangs piscicoles dans l'ensemble de la commune de Dimako. Cette activité est pratiquée dans des zones marécageuses ou des étangs piscicoles sont aménagés. Les espèces de poissons les plus rencontrées ici sont : Le Tilapia du Nil et les silures (*Claria gariepinus*).

3.4.3. Pêche

La pêche est pratiquée par une bonne franche de la population, mais elle n'est pas assez développée. Les principales techniques sont la ligne, à la nasse et le barrage ; d'où son caractère artisanal. Les espèces courantes attrapées sont : les silures, les tilapias, les carpes, le poisson courant, le poisson vipère. Cependant, on signale l'utilisation des produits illicites et toxiques pour capturer le poisson, utilisés du temps de l'exercice de la SFID .Les produits de pêche sont généralement voués à l'autoconsommation et quelque fois à la vente.

3.4.4. Chasse

La chasse pratiquée ici elle est traditionnelle et se caractérise par l'usage des pièges, des fusils et la chasse à courre. Cette activité pratiquée par 70"% de la population souffre du manque d'organisation. Autrement dit, elle est peu développée. Cette chasse est non sélective, certes elle est utile pour la préservation de la culture, mais risquant pour la protection de l'environnement.

3.4.5. Artisanat.

Cette activité est surtout pratiquée par les jeunes, les femmes et quelques vieilles personnes. La plupart des objets sont faits en matériaux locaux : bambou, rotins, bois, feuilles de palmiers, etc. Les objets fabriqués ici sont les paniers, les hottes, les mortiers, pilons et les pirogues. Cette activité est également à but lucratif.

3.4.6. Commerce.

Dans la commune de Dimako, seul le petit commerce est pratiqué. Il est orienté vers la vente des produits de première nécessité, les produits agricoles et de chasses. Certains de ces produits sont exposés et vendus le long des axes routiers au niveau des villages. Il existe un marché communal au centre de DIMAKO. Dans la Commune, il existe plusieurs organisations qui favorisent l'écoulement des produits de vente. Les principaux marchés fréquentés par les populations locales comprennent : Dimako ville, Bertoua et Yaoundé. Ce sont également des lieux de vente et de ravitaillement. Les marchés de Dimako et de Bertoua sont les plus fréquentés.

3.4.7. Exploitation du sable, latérite et pierres.

Le sable constitue l'une des richesses naturelles de la commune. Toutefois, l'exploitation de sable reste encore limitée par rapport au potentiel de sable de la zone. Selon l'organisation et la capacité de travail, certains exploitants de sable produisent douze tonnes par jour où par mois. Les carrières de latérites et de pierres rencontrées de part et d'autre, sont également des secteurs d'activités qui, bien organisés, pourraient contribuer efficacement à la résorption du taux de chômage dans la commune.

3.4.8. Transformation des produits.

Il existe certaines formes de transformation des produits agricoles. Ces transformations sont artisanales et ne concernent que le manioc et le vin de palme. Le manioc est transformé en farine et en bâton de manioc et le vin de palme en boisson forte et incolore appelée : Haah ! On peut aussi citer la fabrique des briques de terre et l'extraction de l'huile de palme.

3.4.9. Tourisme.

Le secteur touristique est très peu développé dans la commune, malgré la présence de certaines potentialités dans le secteur tel que : des lacs abandonnés, de multiples grottes

non aménagés, des forêts sacrées. Notons ici l'absence des établissements touristiques comme les hôtels.

3.4.10. Epargne et crédit

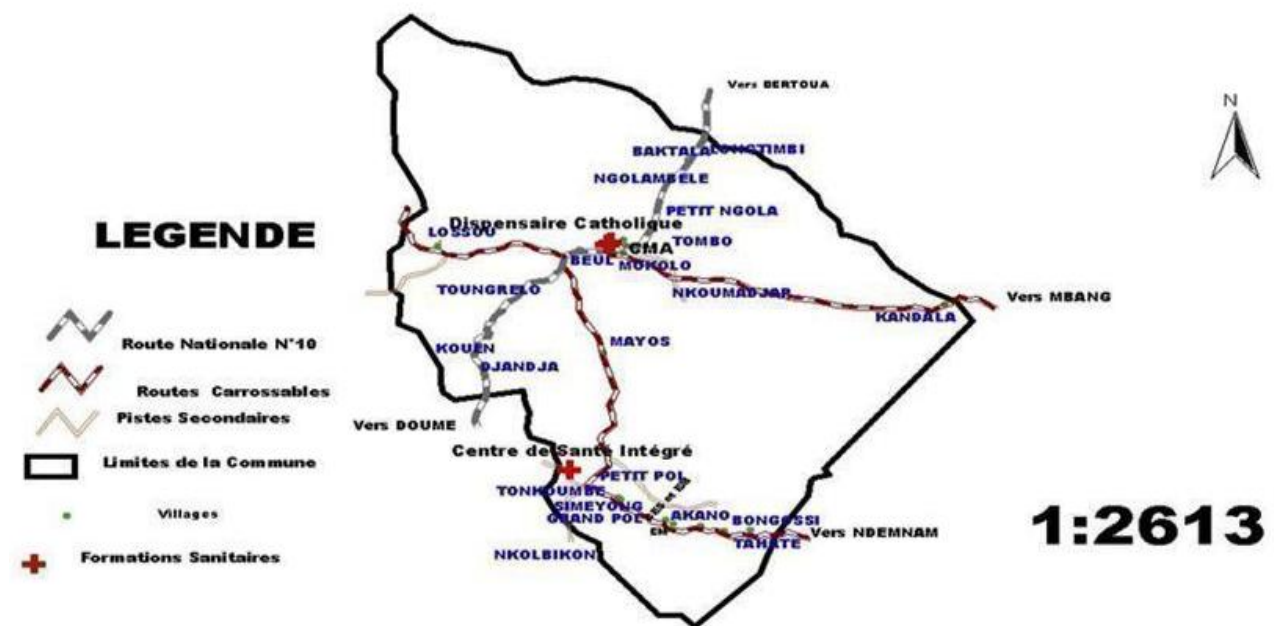
Le système d'épargne et de crédit est quasi inexistant dans la ville de Dimako. L'on note quand même l'existence des tontines dans tout l'arrondissement et la présence de la CAMPOST.

3.5. PRINCIPALES INFRASTRUCTURES PAR SECTEUR

3.5.1. Infrastructures sanitaires

La commune de Dimako compte au total trois formations sanitaires opérationnelles à savoir :

- Le Centre de santé de PETIT-POL ;
- Le Centre de santé catholique (sœurs Carmelites)
- Le Centre Médical d'arrondissement (CMA).



Carte 3: formations sanitaires fonctionnelles de la commune de Dimako

3.5.2. Energie

La commune de Dimako est traversée par le réseau électrique Haute tension d'AES/SONEL. Cependant, le processus d'électrification rural n'a pas encore atteint sa vitesse de croisière, car la majorité des communautés de Dimako utilise encore des lampes tempêtes à base de pétrole pour s'éclairer. D'aucun s'éclairent pratiquement à l'aide du bois de chauffage. Toute fois, il faut noter que seul le périmètre urbain et 6 villages sont amplement connecté au réseau AES/SONEL.

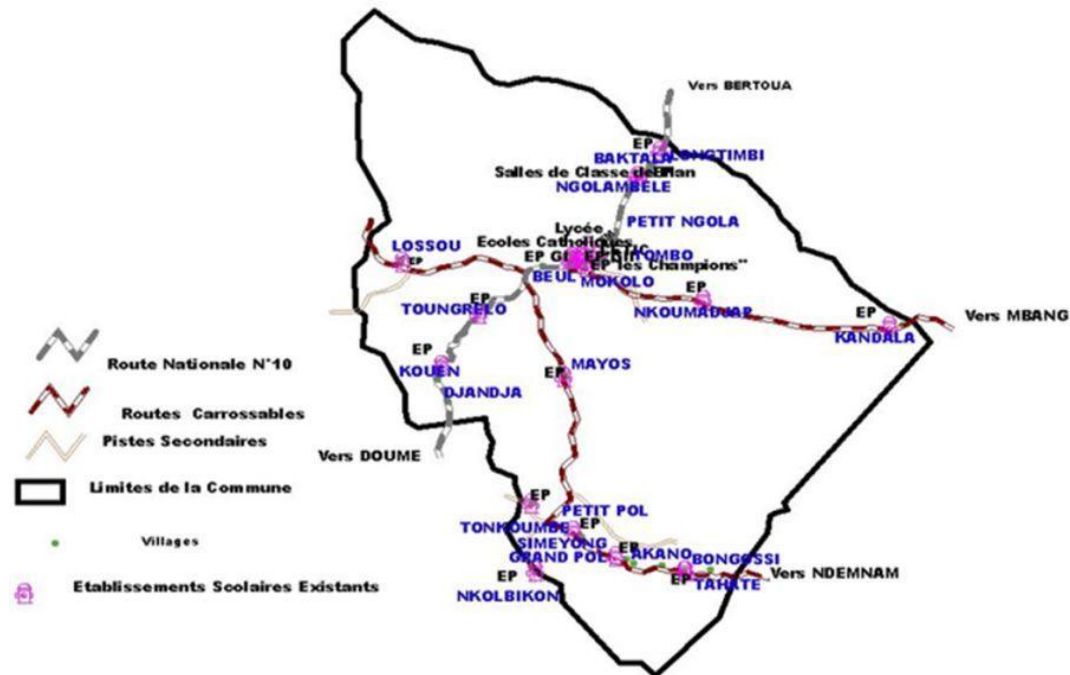
3.5.3. Infrastructures hydrauliques

La commune ne dispose pas d'un réseau local de distribution CDE. Elle compte à ce jour 21 puits/forages dont 10 équipées de pompes à motricité humaine réalisés avec le concours de la commune et de l'ONG PLAN International sont fonctionnels. La commune dispose également d'environ 99 autres ouvrages hydrauliques non aménagés. L'on remarque aussi la présence du réseau SCANWATER malheureusement en panne. Les populations font recourt à d'autres sources d'approvisionnement. Environ 75% de la population s'approvisionnent dans les sources non aménagées, 15% dans les rivières et 10 % seulement ont accès à l'eau potable.

3.5.4. Infrastructure scolaires

La commune de Dimako compte au total :

- 6 écoles maternelles avec 9 Salles de classes en dur
- 19 Écoles primaires 41 Salles de classes en dur ;
- 1 Lycée d'enseignement secondaire général 14 Salles de classes en dur ;
- 1 CETIC 8 Salles de classes en dur ;
- 1 SAR/SM 3 Salles de classes en dur.
- 1 CES 5 Salles en dur



Carte 4 : Disposition des établissements existant dans la commune de Dimako

3.5.5. Infrastructures sportives et culturelles.

La commune manque d'espace de loisirs pour les jeunes. Cependant elle dispose d'un stade de football dans la ville de Dimako où sont organisés des championnats de vacances. L'on remarque aussi la présence dans divers villages des espaces verts aménagés comme aires de jeux.

3.5.6. Routes

La commune de Dimako dispose d'un important réseau routier. Il est constitué du nord au sud par la route national N°10 Yaoundé/Bertoua distante de 26 Km en cours de bitumage. Il existe 56 Km autres de routes répartis en trois secteurs : Pol, Kandala, Lossou.

3.5.7. Télécommunication

Dans la commune de Dimako, le téléphone portable répond ici à deux opérateurs à savoir MTN et Orange, la radio diffusion et la télévision sont les différents médias. Les négociations avec CAMTEL pour le téléphone fixe et mobile sont en cours. Notons que le lycée mixte dispose et héberge un site Internet.

3.5.8. Infrastructures psychosociales

La Commune de Dimako n'est pas riche en infrastructures psychosociales. Au total, il existe une salle de réunion non équipé au Camp Nord, une case des Arts Baka à Mayos et la maison du Parti à Ayéné.

3.5.9. Infrastructures marchandes

Il existe un marché communal au centre de Dimako au quartier Source. Ce dernier se trouve en état de délabrement avancé. Les deux autres sont au quartier Dieu Connait et à Ayéné. Cependant, ces deux derniers n'ont aucune infrastructure visible, tout se passe en plein air.

3.6. Principales potentialités et ressources de la Commune

3.6.1. Principales potentialités

La Commune de Dimako présente plusieurs opportunités pour son développement à savoir :

- Des ressources naturelles : forêt, faune, richesse du sol, des sites touristiques, des terres fertiles et un climat favorable ;
- Le dynamisme des populations et leur niveau intellectuel en voie de développement progressif ;
- Une agriculture diversifiée avec un potentiel élevé pour pratiquer sur de grande parcelle des terres cultivables ;
- Un conseil municipal actif avec une diversité ethnique et socioprofessionnelle ;
- Une élite importante et intellectuelle ;
- Présence des réseaux Orange et MTN ;
- Présence des carrières de sables, de latérites de sables de pierre, d'indices d'or et de diamant.

3.6.2. Principales ressources de la Commune

Les principales ressources de la Communes comprennent :

- Des Recettes Fiscales
- Des Taxes communales Directes,
- Des Taxes Communales Indirectes,
- Produits de l'exploitation du Domaine et Services Communaux
- Des Ristournes et Redevances consenties par l'Etat
- Des Subventions de Fonctionnement Reçues
- Transfert reçu dans le cadre la coopération décentralisée,
- Des autres produits et profits.

4. SYNTHÈSE DES RESULTATS DU DIAGNOSTIC PARTICIPATIF

4.1. SYNTHÈSE DU DIC

4.1.1. Points forts et points faible

ASPECTS	FORCES	FAIBLESSES
Gestion des Ressources Humaines	<ul style="list-style-type: none"> - Existence d'un organigramme qui structure et organise les services ; - La commune dispose d'un état du personnel et des salaires ; - Existence d'un plan de campagne. 	<ul style="list-style-type: none"> - Insuffisance d'un personnel qualifié - Insuffisance du matériel de travail et des ressources financières - Absence d'un calendrier de rencontres, ni de séances d'évaluation avec le personnel ; - Faible gestion des informations et de la communication
Gestion des Ressources Financières	<ul style="list-style-type: none"> - Existence d'une régis financière pour la collecte des recettes et la gestion des ressources ; - Inventaire du patrimoine réactualisé ; - identification des priorités ; - Fichier des contribuables disponibles ; - État salarial du personnel disponible 	<ul style="list-style-type: none"> - difficulté de mobiliser les recettes fiscales ; - Incivisme fiscal ; - dépendance financière des CAC et de la FCD ; - absence de formation et de recyclage du personnel
Gestion du Patrimoine	<ul style="list-style-type: none"> - Recrutement d'un comptable matière chargé du suivi du patrimoine communal - Présence d'un répertoire des biens mobiliers et immobiliers 	<ul style="list-style-type: none"> - Faible suivi des biens communaux - Non évaluation des biens mobiliers et immobiliers - Non-respect des biens communaux par les utilisateurs
Gestion des Relations	<ul style="list-style-type: none"> - Bonne relations avec les acteurs de la commune tels que (les services déconcentrés, la tutelle et chefferies traditionnelles) ; - La bonne collaboration entre services techniques et l'Etat dans le suivi des investissements dans la commune 	<ul style="list-style-type: none"> - Absence d'un plan de communication ; - Faible adhésion des populations aux initiatives de développement ; - Faible mobilisation des populations dans la participation et la gestion des affaires de la commune, - Faible collaboration entre partenaires de développement

4.1.2. Axes de Renforcement de la commune

Ressources Humaines

- Recruter un personnel qualifié et renforcer les capacités du personnel existant ;
- Elaborer un calendrier de rencontres et d'évaluation du personnel ;
- Renforcer le système d'information et de communication au niveau des ressources humaines ;

Gestion des ressources financières

- Faciliter et Renforcer le système de collecte des recettes fiscales ;
- Lutter contre l'incivisme fiscal ;
- Diversifier les ressources financières de la commune ;
- Former et recycler le personnel.

Gestion du Patrimoine Communal

- Inventorier le patrimoine Communal
- Mettre sur pied un service d'entretien du patrimoine communal ;
- Mettre en place d'un fond permanent pour l'entretien du patrimoine communal.

Gestion des Relations

- Élaboration d'un plan de communication ;
- Sensibiliser les populations pour une large adhésion aux initiatives de développement ;
- Renforcer la mobilisation des populations pour leur participation à la gestion des affaires de la commune ;
- Renforcer la collaboration entre les partenaires et l'institution communale.

4.2. PRINCIPAUX PROBLEMES ET BESOINS IDENTIFIES ET CONSOLIDES PAR SECTEUR

SECTEUR 1 : AGRICULTURE

PROBLEMES	CAUSES	EFFETS	BESOINS
Faible production agricole	<ul style="list-style-type: none"> - Insuffisance d'encadrement des producteurs - Insuffisance du personnel d'encadrement technique - Faible capacité organisationnelle et financière des producteurs - Faible équipement des producteurs - Équipements rudimentaires - Accès limité aux semences améliorées (manioc et maïs) et intrants agricoles - Insuffisance des infrastructures de stockage/conservation - Cherté des intrants (produits phytosanitaires et semences) - Destruction des cultures par les bêtes 	<ul style="list-style-type: none"> - Faible revenu - Baise des récoltes - Abandon des cultures - Exode rural 	<ul style="list-style-type: none"> - Au moins 400 Producteurs ont bénéficié d'un encadrement suivi dans diverses filières agricole ; - Au moins 400 Producteurs ont bénéficié d'un renforcement des capacités sur les plans organisationnels et financiers dans diverses filières agricole ; - Au moins 400 Producteurs dans diverses filières agricoles ont bénéficié accès aux équipements agricoles ; - Au moins 400 Producteurs ont un accès facile aux intrants agricoles ; - des infrastructures de stockage/conservation et d'encadrement agricole sont construites ; - La protection des cultures contre les déprédateurs est renforcée

SECTEUR 2: ELEVAGE, PECHE ET INDUSTRIES ANIMALES

PROBLEMES	CAUSES	EFFETS	BESOINS
Difficulté à pratiquer les activités d'élevage et de pêche	<ul style="list-style-type: none"> - Insuffisance d'encadrement des éleveurs et pisciculteurs - Faible capacité organisationnelle et financière des producteurs - Absence d'unités de reproduction des alevins - Absence d'infrastructures d'abattage aménagées - Difficulté d'alimentation des bêtes (bovins, caprins) - Divagation des animaux domestiques - Habitudes culturelles - Insuffisance de moyens financiers ; - Ignorance des techniques de production. 	<ul style="list-style-type: none"> - Faible revenu - Insécurité alimentaire - Insalubrité du village - Viande de mauvaise qualité - Éloignement des champs vivriers - Développement des épidémies - Conflits - Exode rural 	<ul style="list-style-type: none"> - Formation de 65 GIC aux techniques de production animales et halieutiques - Organisation de 3 campagnes de vaccination du cheptel - Subvention de 30 GIC/OP - Renforcement des capacités organisationnelles et managériales de 65 GIC/OP - Construction et équipement des bureaux de la délégation d'arrondissement et du centre zootechnique - Dotation des moyens de locomotion à la délégation et au centre zootechnique - Construction des logements d'astreinte pour la délégation et le centre zootechnique - Construction d'une aire d'abattage

SECTEUR 3: SANTE PUBLIQUE

PROBLEMES	CAUSES	EFFETS	BESOINS
Difficulté d'accès aux soins de santé	<ul style="list-style-type: none"> - Faible couverture sanitaire - Insuffisance du personnel soignant qualifié - Équipement insuffisant des formations sanitaires - Faible accès aux médicaments - Faible capacité financière des ménages - Insuffisance de case de santé - Eloignement des centres de santé 	<ul style="list-style-type: none"> - Cherté des soins - Détournement de la médecine moderne - Automédication - Récurrences des maladies 	<ul style="list-style-type: none"> - Affectation de 5 personnels de soins : petit Pol 2 infirmiers, CMA DIMAKO agents d'appui (secrétaire, gardien, agent d'entretien) - Création et construction de 3 centre de santé (secteur forêt et secteur savane)et prévoir le personnel au moins trois par centre - Équipement des formations sanitaires (ambulance, moto groupe électrogène, outils informatique, matériel chirurgical ...)

SECTEUR 4: EDUCATION DE BASE

PROBLEMES	CAUSES	EFFETS	BESOINS
Difficultés d'accès à l'éducation de base	<ul style="list-style-type: none"> - Manque de moyens financiers ; - Manque de dynamisme communautaire ; - Ignorance des procédures administratives ; - Manque de volonté politique - Insuffisance d'infrastructures et du personnel enseignant. 	<ul style="list-style-type: none"> - Sous-scolarisation - Analphabétisme - Délinquance juvénile - Difficulté d'insertion socioprofessionnelle des jeunes - Prostitution - Calendrier scolaire inachevée - Programme scolaire non couvert 	<ul style="list-style-type: none"> - Construction des bureaux pour le secteur de l'éducation de base et dotation en moyen de locomotion - Construction d'un logement pour l'inspecteur - Organisation de 10 campagnes de sensibilisation des parents et des enfants sur les biens faits de l'école - Organisation de 10 campagnes d'information sur les procédures administratives (parents) - Construction de 30 salles de classe - Réhabilitation de 20 salles de classe - recrutement de 30 enseignants qualifiés

SECTEUR 5: ENSEIGNEMENTS SECONDAIRES

PROBLEMES	CAUSES	EFFETS	BESOINS
Insuffisance d'infrastructures scolaires,	<ul style="list-style-type: none"> - logements et personnels enseignants - Nombre de salles de classe insuffisant - Nombre insuffisant d'établissements d'enseignement secondaire - Insuffisance des salles spécialisées et ateliers - Niveau d'équipements des salles de classe insuffisant - Accès limité au matériel didactique (élèves et enseignants) - Absence de bibliothèques fonctionnelles - Aires de jeux non aménagées - Insuffisance de latrines et points d'eau potable dans les établissements - Faible intérêt des parents pour l'éducation des enfants 	<ul style="list-style-type: none"> - Sous- scolarisation - Difficulté d'insertion socioprofessionnelle des jeunes - Délinquance juvénile - Couts élevés des études - Exode rural 	<ul style="list-style-type: none"> - Création d'une université publique dans al région (DIMAKO) - 20 logements construits pour les enseignants - 12 salles de classe construites et équipées - 20 professeurs recrutés - 04 lots de matériel didactique acquis - 04 terrains de jeu aménagés - 03 points d'eau et 04 latrines construites - Les parents sont sensibilisés sur la chose scolaire

SECTEUR 6: TRAVAUX PUBLICS

PROBLEMES	CAUSES	EFFETS	BESOINS
Enclavement de certaines localités de la Commune	<ul style="list-style-type: none"> - Mauvais état des routes - Entretien insuffisant des voies d'accès 	<ul style="list-style-type: none"> - Accidents de circulation fréquents - Coût élevé du transport et des produits de première nécessité - Écoulement difficile des produits et marchandises - Difficulté de déplacement des personnes et des biens - Surcharge des passagers et bagages 	<ul style="list-style-type: none"> - Travaux d'entretier routier communal : Beul – Tahate (35km) et Petit pol – Nkolbikon (5km), Kampala- Ngolambele (7Km), (4 km), Simeyong -Nkolbikon (4 Km), Grandpol- Petitpol (8 km) et Tougrelo- Loussou (5 km) - Réhabilitation de 03 pistes de collecte : Baktala-Maïscam (16km), Ngolambélé - Grand Nyandi-Borching (6km) et Djandja-Sché (4km)

SECTEUR 7: JEUNESSE

PROBLEMES	CAUSES	EFFETS	BESOINS
Difficulté d'encadrement des jeunes	<ul style="list-style-type: none"> - Analphabétisme accentué - Incivisme des jeunes - Absence des structures d'encadrement - Faible capacité entrepreneuriale - Faible accès au financement - Faible mobilisation des jeunes autour des activités génératrices des revenus (AGR) - Pauvreté des parents - Absence d'un local pour l'autorité en charge des jeunes 	<ul style="list-style-type: none"> - Désœuvrement et oisiveté - Déperdition scolaire - Délinquance juvénile - Dépravation des mœurs - Propagation du VIH/SIDA 	<ul style="list-style-type: none"> - Multiplication des centres d'encadrement des jeunes scolaire et non scolaires (CMPJ et PNA) - Mise sur pieds des stratégies de regroupement de jeunes en association génératrices de revenus et la facilitation de leur accès aux sources de financement - Favoriser la fédération de ces regroupements de jeunes - Construction d'un local devant abriter les services du MINJEUS et un logement d'astreinte pour l'autorité en charge des jeunes et les équiper - Dotation du service en moyen de locomotion pour une bonne couverture de tout l'arrondissement - Organisation et promotion des événements de sports et de loisirs - Prise en compte du CNJC dans le département

SECTEUR 8: ENERGIE ET EAU

PROBLEMES	CAUSES	EFFETS	BESOINS
Difficulté d'accès à l'énergie électrique	<ul style="list-style-type: none"> - Distance par rapport à Dimako ; - Manque de moyens financiers ; - Manque de dynamisme communautaire ; - Faible implication des élites ; - Mauvaise volonté des autorités municipales - Non fonctionnement de l'électrification décentralisée initiée par la commune 	<ul style="list-style-type: none"> - Développement difficile des activités économiques - Utilisation difficile des appareils électriques, électroménagers et électroniques - Familiarisation/utilisation difficile des nouvelles technologies de l'information et de la communication (NTIC) - Développement du mal d'yeux - Difficultés à étudier et travailler la nuit - Détérioration des produits alimentaires. 	<ul style="list-style-type: none"> - Initiation d'un projet d'électrification du secteur Mbang (17 Km) et accélération des projets d'électrification en cours - Renforcer les capacités managériales de 30 comités de gestions
- Difficulté d'accès des populations à l'eau potable	<ul style="list-style-type: none"> - Insuffisance de points d'eau potables - Mauvais entretien des points d'eau aménagés - Non réfection des points d'eau défectueux - Mauvais fonctionnement des comités de gestion des points d'eau (CGPE) - Éloignement des points d'eau 	<ul style="list-style-type: none"> - Prolifération des maladies hydriques - Corvées d'eau (longs déplacements à la recherche d'eau) 	<ul style="list-style-type: none"> - Créer 42 points d'eau potables dans les zones manquantes - Renforcer les capacités managériales de 30 comités de gestions

SECTEUR 9 : AFFAIRES SOCIALES

PROBLEMES	CAUSES	EFFETS	BESOINS
- Détérioration de la cellule familiale	<ul style="list-style-type: none"> - Irresponsabilité des conjoints - Marginalisation des femmes - Absence de dialogue - Alcoolisme - Tabagisme - Débauche sexuel - Absence d'encadrement social 	<ul style="list-style-type: none"> - Divorce - Abandon des enfants - Troubles psychologiques - Délinquance 	<ul style="list-style-type: none"> - Encadrer les familles (affaire sociale et éducation) - Construction des logements d'astreint et dotation d'un véhicule et fournir 260 tricycles aux handicapés - 100 PAIRES DE Lunette aux aveugles - 100 prothèses auditives... - 20 chaussures orthopédiques - 20 cannes anglaises - 100 cannes anglaises et trépied - Séminaire éducatif aux femmes-enfant-handicapés (dans la cellule familiale) - Organiser les séminaires éducatifs pour l'éducation à la sexualité

Sous-secteur : plan de développement des Peuples Pygmées (PDPP)

PROBLEMES	CAUSES	EFFETS	BESOINS
Difficultés d'accès à la citoyenneté des Baka	<ul style="list-style-type: none"> - Absence d'élite - Sous scolarisation - Migration incessante - Éloignement du centre d'état civil 	<ul style="list-style-type: none"> - Marginalisation des Baka - Conflits avec les Bantous - Insuffisance des CNI et Actes de naissances - Négligence des autorités - Exploitation humaine 	<ul style="list-style-type: none"> - 467 CNI et 985 actes de naissances sont établis ; - les PP appréhendent mieux l'importance des pièces officielles Les capacités des centres d'état civil et maries sont renforcées pour l'établissement des pièces officielles
Mauvais état de l'habitat	<ul style="list-style-type: none"> - Habitudes culturelles, - Manque de connaissance en maçonnerie et menuiserie - Cherté des matériaux de construction - Inexistence d'un centre de formation en métiers de construction - Manque de moyens financiers 	<ul style="list-style-type: none"> - Précarité des habitats - Insalubrité - Propagation des maladies - Exposition aux intempéries - Risques d'accidents 	<ul style="list-style-type: none"> - 08 Pygmées reçoivent une formation professionnelle en construction et maintenance
Difficultés d'accès à l'éducation de base Secondaire, supérieure	<ul style="list-style-type: none"> - Manque de moyens financiers - Irresponsabilité des parents - Travail des enfants - Déperdition scolaire 	<ul style="list-style-type: none"> - Sous scolarisation - Délinquance - Grossesses précoces - Mariage précoce - Alcoolisme/Tabagisme 	<ul style="list-style-type: none"> - 06 enfants pygmées perçoivent annuellement une bourse ; - Au moins 3 pygmées inscrits et suivis dans les ENIET et ENIEG, etc. - 12 enseignants sont formés et sont aptes à encadrer les enfants pygmées

<p>Difficultés à pratiquer les activités agricoles</p>	<ul style="list-style-type: none"> -Migration régulière -Manque d'encadrement des producteurs -Insuffisance du personnel d'encadrement technique -Faible capacité organisationnelle et financière des producteurs -Faible équipement des producteurs -Équipements rudimentaires -Accès limité aux semences améliorées (manioc et maïs) et intrants agricoles -Insuffisance des infrastructures de stockage/conservation -Cherté des intrants (produits phytosanitaires et semences) -Destruction des cultures par les bêtes 	<ul style="list-style-type: none"> -Découragement -Vol des denrées agricoles -Accentuation du braconnage -Conflits fratricides avec les bantous -Abandon de l'activité 	<ul style="list-style-type: none"> -encadrement des producteurs -Distribution des semences améliorées (manioc et maïs) et intrants agricoles, -Lutte contre la divagation des bêtes
<p>Difficultés d'accès aux soins de santé</p>	<ul style="list-style-type: none"> -Éloignement des centres de santé -Faible couverture sanitaire -Insuffisance du personnel soignant qualifié -Équipement insuffisant des formations sanitaires -Faible accès aux médicaments -Faible capacité financière des ménages 	<ul style="list-style-type: none"> -Automédication -Récurrences des maladies 	<ul style="list-style-type: none"> - Les formations sanitaires abritant les PP sont pourvus en médicaments ; - Nombre de PP tuberculeux, ou atteints de VIH SIDA suivis de manière régulière ; - Nombre de PP, y compris femmes enceintes, suivis et vaccinés - Des capacités d'au moins 04 structures d'accueil et des formations sanitaires sont renforcées <p>04 accoucheuses traditionnelles sont formées</p> <p>Formation de 8 PP sont formés aux soins élémentaires dans les FS</p>

SECTEUR 10: FEMME ET FAMILLE

PROBLEMES	CAUSES	EFFETS	BESOINS
<p>Marginalisation de la femme et des enfants</p>	<ul style="list-style-type: none"> - Société patriarcale - Absence de dialogue - Faible pouvoir économique de la femme - Faible représentativité et participation de la femme dans les instances politiques et du développement (prise en compte de leurs intérêts) 	<ul style="list-style-type: none"> - Fragilisation de la famille et de la société - Dépravation des mœurs - Accentuation de la dépendance de la femme vis-à-vis des hommes - Relâchement de l'encadrement 	<ul style="list-style-type: none"> - Encadrement de 30 Associations Féminines ; - Appui en capital à 30 Associations Féminines ; - Construction et équipement d'un Bâtiment à usage de Bureau pour la Délégation d'arrondissement de la Femme et de la Famille de Dimako - Construction et équipement du Centre de promotion de la Femme de Dimako

	<ul style="list-style-type: none"> - Ignorance des droits de la famille - Sous scolarisation de la jeune fille - Surcharge des travaux ménagers - Fort attachement à la tradition/Poids culturel 	<ul style="list-style-type: none"> de la famille - Prolifération du phénomène des filles-mères et enfants abandonnées - Exode rural 	<ul style="list-style-type: none"> - Organisation de 03 campagnes de sensibilisation de toutes les populations sur les droits de la Femme et de la famille.
--	--	--	--

SECTEUR 11: CULTURE

PROBLEMES	CAUSES	EFFETS	BSOINS
Difficultés à promouvoir la culture locale	<ul style="list-style-type: none"> - Faible capacité de promotion et de développement des initiatives culturelles - Absence d'infrastructures socioculturelles - Insuffisance des foyers communautaires - Faible capacité organisationnelle et financière - Absence d'encadrement 	<ul style="list-style-type: none"> - Aliénation culturelle - Non contribution de la culture à l'économie des familles et de la commune - Dépravation de la culture locale 	<ul style="list-style-type: none"> - Appui de 30 groupes culturels ; - . Construction de 10 Foyers culturels et d'un Centre culturel à Dimako ; - Organisation d'un festival culturel annuel ; - . Création et équipement d'un Orchestre communal

SECTEUR 12: PETITES ET MOYENNES ENTREPRISES

PROBLEMES	CAUSES	EFFETS	BESOINS
Difficultés à développer le secteur de l'artisanat et des AGR	<ul style="list-style-type: none"> - Faible esprit et capacité entrepreneuriale - Faible promotion du secteur - Faible attraction des jeunes par les activités de production (agriculture, mécanique, couture, menuiserie...) - Faible qualification des populations - Ignorance par les populations des procédures et formalités de création d'entreprises 	<ul style="list-style-type: none"> - Prolifération des emplois précaires - Augmentation du taux de désœuvrement - Faible pouvoir économique des populations et de la commune - Faible diversification des revenus 	<ul style="list-style-type: none"> - . Appui à la création de 100 PME locales ; - . Réflexion sur la mise en place des mesures incitatives en matière de fiscalité communale pour toute nouvelle PME ; - . Création d'un village artisanal à Dimako - . Organisation d'une foire artisanale annuelle.

SECTEUR 13: MINES, INDUSTRIE ET DEVELOPPEMENT TECHNOLOGIQUE

PROBLEMES	CAUSES	EFFETS	BESOINS
Difficultés de développement du secteur minier	<ul style="list-style-type: none"> - Faible organisation et structuration des acteurs - Absence de formation - Faible capacité technique et financière des artisans miniers - Non valorisation du potentiel minier par la commune 	<ul style="list-style-type: none"> - Sous exploitation des ressources - Paupérisation des populations - Faible pouvoir économique de la commune 	<ul style="list-style-type: none"> - Organisation et structuration des acteurs du secteur minier - Renforcement des capacités techniques et financières et équipement - Valorisation par la commune du potentiel minier - Inventorier les sites et les exploitants - Organiser des campagnes de sensibilisation sur l'exploitation sur du sable

SECTEUR 14: TOURISME

PROBLEMES	CAUSES	EFFETS	BESOINS
Difficulté à promouvoir les activités touristiques	<ul style="list-style-type: none"> - Faible capacité d'accueil (restauration, auberges...) - Non aménagement des sites touristiques - Enclavement de la commune 	<ul style="list-style-type: none"> - Faible attraction des touristes - Faible pouvoir économique des populations et de la commune 	<ul style="list-style-type: none"> - Construction d'un hôtel municipal - Aménagement du Lac municipal - Aménagement de Grotte de Komomo (baktala), la cote et falaise de Ngombol (cote 'Allemagne) - Tourisme écologique (forêt communale et communautaire) - Promotion de la case des arts de Baka de mayos

SECTEUR 15: DOMAINES ET AFFAIRES FONCIERES

PROBLEMES	CAUSES	EFFETS	BESOINS
Difficulté d'accès au titre foncier et au droit à la propriété	<ul style="list-style-type: none"> - Délimitations ancestrales - Gestion anarchique de l'espace - Faible niveau de sensibilisation des populations sur la sécurité foncière et les procédures y relatives - mauvaise organisation des populations ; - non maîtrise du processus d'obtention d'un titre foncier 	<ul style="list-style-type: none"> - Litiges fonciers - Risque de déguerpissement sans dédommagement - Conflits entre les villages voisins 	Organiser les séminaires de formation sur les procédures d'obtention des titres fonciers et la gestion de l'espace

SECTEUR 16 : COMMERCE

PROBLEMES	CAUSES	EFFETS	BESOINS
Difficultés à exercer les activités commerciales	<ul style="list-style-type: none"> - Faible niveau d'organisation des producteurs - Faible demande ; - Insalubrité dans les marchés (absence de latrines, de bacs à ordures) - Faible sécurisation des biens et personnes 	<ul style="list-style-type: none"> - Insécurité des opérateurs et usagers - Forte spéculation sur les produits - Faible revenu - Risque de prolifération des maladies et de perte des marchandises - Pollution de l'environnement 	<ul style="list-style-type: none"> - Renforcer les capacités organisationnelles managériales et communicationnelles de 65 organisations /acteurs de production - Construction du marché communal - création de 3 marchés périodiques

SECTEUR 17 : TRANSPORT

PROBLEMES	CAUSES	EFFETS	BESOINS
Précarité des conditions de transport	<ul style="list-style-type: none"> - Mauvais état des routes - Non occupation de la gare routière aménagée - Inexistence d'agences de voyage - Non-respect de la réglementation en matière de transport - Forte spéculation sur les prix de transport - Etat défectueux des véhicules et engins utilisés par les transporteurs - Surcharge des véhicules et engins de transport - Automobilistes/moto taximen sans permis de conduire et autres documents exigibles (carte grise, assurance, etc.) - Non-respect du code de la route par les automobilistes et les autres usagers 	<ul style="list-style-type: none"> - Accidents de circulation très fréquents - Coût élevé de transport - Usagers exposés aux intempéries aux lieux d'attente des véhicules - Insécurité routière 	<ul style="list-style-type: none"> - Formation dans les capacités juridiques et techniques de 40 moto-taximen - Renforcement des capacités techniques et juridique des motos taximen

SECTEUR 18 : POSTES ET TELECOMMUNICATION

PROBLEMES	CAUSES	EFFETS	BESOINS
Difficulté d'accès à l'information et aux NTIC	<ul style="list-style-type: none"> - Absence d'antennes de relais (radio, télévision, internet et téléphone) - Non maîtrise des NTIC par les populations - Absence d'un centre multimédia communal - Peu d'intérêt accordé aux informations 	<ul style="list-style-type: none"> - Sous information des populations - Faible ouverture au monde extérieur - Difficulté de communication avec l'extérieur - Capacité de recherche et d'innovation limitée (internet) 	<p>Construction et équipement d'un Télé centre Communautaire polyvalent</p>

SECTEUR 19 : ADMINISTRATION TERRITORIALE, DECENTRALISATION ET MAINTIEN DE L'ORDRE

PROBLEMES	CAUSES	EFFETS	BESOINS
Faible structuration de la gouvernance Locale	<ul style="list-style-type: none"> - Faible valorisation des coutumes Irresponsabilité des chefs - Non-respect de la hiérarchie par les populations - Dégradation des locaux abritant les services administratifs - Absence d'un chef traditionnel dans certains villages - Lutte de leadership ; - Mauvaise organisation des populations ; - Non-respect de l'autorité - Incapacité fonctionnelle du chef ; - Faible organisation du conseil des notables 	<ul style="list-style-type: none"> - Société encéphale - Dépravation des mœurs - Perte de la culture - Conflits entre les populations - Anarchie - Fragilité des autorités - Absence de la cohésion sociale ; - Fragilisation du collège des notables ; - Lutte pour la succession ; 	<ul style="list-style-type: none"> - Structuration des services de la commune ; - Réfection de la Sous-préfecture de Dimako - Rationalisation de la réglementation des procédures au niveau communal ; - Amélioration des infrastructures et services de la commune - Renforcement les capacités du personnel communal

SECTEUR 20 : FORET ET FAUNE

PROBLEMES	CAUSES	EFFETS	BESOINS
Déforestation	<ul style="list-style-type: none"> - Coupe sauvage des essences - Ignorances des techniques de régénération forestière ; - Mauvaise gestion des ressources forestières disponibles; - Ignorance des textes et lois sur la gestion des ressources forestières ; - Manque d'un plan de gestion de ressources forestières - Récurrence des Feux de brousses 	<ul style="list-style-type: none"> - Disparition progressive des forêts - Avancée progressive du désert ; - Approvisionnement difficile au bois de chauffage ; - Changement climatique ; - Tarsissement des points d'eau - Prolifération des maladies - Disparition des espèces fauniques 	<ul style="list-style-type: none"> - Création, opérationnalisation et équipement des comités de vigilance dans chaque village riverain de la forêt communale et des forêts communautaires ; - Organisation de 3 campagnes de vulgarisation des techniques de régénération forestière - Création forêts communautaire dont un par secteur (Forêt, savane et Mbang - Exploitation rationnelle de la forêt communale ; - Equipement de la cellule d'aménagement de la Commune de Dimako ; - Sensibilisation des populations sur les textes et lois sur la gestion des ressources forestières - sensibilisation des populations sur les méfaits des feux de brousse ; - création de trois pépinières forestières ; - Reboisement de tous les espaces forestiers dégradés de la Commune

SECTEUR 21 : ENVIRONNEMENT ET PROTECTION DE LA NATURE

PROBLEMES	CAUSES	EFFETS	BESOINS
Difficulté d'accès aux techniques de protection environnementale	<ul style="list-style-type: none"> -Exploitation abusive des essences forestières et fauniques -L'enrichissement des exploitants qui ne respectent pas les normes de coupe -Insuffisance de contrôle de l'administration -Mauvaise organisation des populations ; -Insuffisance de moyens de financiers ; -Éloignement des centres de formation 	<ul style="list-style-type: none"> - Disparition de certaines espèces fauniques -Destruction de la biodiversité -Changement climatique -Bouleversement du calendrier agricole -Feu brousse ; -Coupe sauvage ; -Déforestation -Pollution atmosphérique en bordure de la route centrale 	<ul style="list-style-type: none"> -Sensibilisation des populations sur la nécessité de protéger l'environnement ; -Création, équipement et opérationnalisation d'un service d'hygiène et salubrité au sein de la Commune de Dimako ; -Organisation de 09 campagnes d'hygiène et salubrité ; -Construction d'un bloc de 6 latrines publique au centre commercial de Dimako ; -Formation de 200 ménages aux techniques d'assainissement -Aménagement des lacs Ponda et Foulé-foulé.

SECTEUR 22 : DEVELOPPEMENT URBAIN ET DE L'HABITAT

PROBLEMES	CAUSES	EFFETS	BESOINS
Faible urbanisation et mauvais état de l'habitat	<ul style="list-style-type: none"> -Logements construits en matériaux provisoires -Faible capacité financière des populations -Insécurité foncière des espaces occupés -Absence de brise-vent autour des habitations -Construction anarchique des habitations -ignorance des techniques modernes de construction ; -difficulté d'accès aux matériaux de construction 	<ul style="list-style-type: none"> -Maladies -Promiscuité -Accidents -Habitat en matériaux provisoire ; -Exode rural 	<ul style="list-style-type: none"> -Acquisition de 150 moules à parpaings pour l'amélioration de l'habitat ; -Elaboration du plan d'urbanisation de la ville de DIMAKO ; - Aménagement et entretien courant de la voirie urbaine de Dimako -Aménagement de deux Jardins publics dans l'espace urbain de Dimako ; -Organisation de la collecte et du traitement des ordures ménagères de la ville de Dimako

SECTEUR 23 : EMPLOI ET FORMATION PROFESSIONNELLE

PROBLEMES	CAUSES	EFFETS	BESOINS
Difficultés d'accès aux emplois décents et à la formation professionnelle	<ul style="list-style-type: none"> - Faible capacité entrepreneuriale des chercheurs d'emploi - Absence d'initiative de formation professionnelle des potentiels travailleurs - Inexistence des structures d'encadrement professionnel - Faible potentiel de débouchés 	<ul style="list-style-type: none"> - Prolifération des activités économiques illégales et/ou informelles - Délinquance juvénile et sénile - Dépravation des mœurs 	<ul style="list-style-type: none"> - Favorisation de l'esprit d'entrepreneuriat à travers : la multiplication des centres de formation professionnelle et l'équipement de celui existant (SAR/SM) - La facilitation de l'adhésion des apprenants dans des centres de formation - La favorisation de l'initiative formation-emploi - Facilitation de l'accès au financement après formation - Recrutement des enseignants par le MINFOP - Aménagement des locaux et logement pour des responsables et électrification de ces centres

SECTEUR 24 : TRAVAIL ET SECURITE SOCIALE

PROBLEMES	CAUSES	EFFETS	BESOINS
Faible épanouissement des travailleurs et retraités	<ul style="list-style-type: none"> - Nombre insuffisant d'entreprises/organisations viables - Faible organisation et structuration de l'auto emploi 	<ul style="list-style-type: none"> - Faible participation aux actions de développement - Misère accentuée - Poids pour la société 	<ul style="list-style-type: none"> - Affiliation de tous les travailleurs des entreprises communales à la CNPS ; - Sensibilisation des travailleurs sur leurs droits ; - Création d'une association des travailleurs communaux

SECTEUR 25 : SPORTS ET EDUCATION PHYSIQUE

PROBLEMES	CAUSES	EFFETS	BESOINS
Difficulté à pratiquer les activités sportives	<ul style="list-style-type: none"> - Insuffisance d'infrastructures sportives - Déficit d'équipements sportifs dans les établissements scolaires - Insuffisance d'enseignants/moniteurs d'éducation physique dans les établissements scolaires 	<ul style="list-style-type: none"> - Faible épanouissement physique - Faible développement des disciplines sportives et des loisirs - Absence d'association sportive 	<ul style="list-style-type: none"> - Construction d'un centre multi sport à DIMAKO et de 3 autres stades dans les 3 secteurs ; - Acquisition des Equipements sportifs ; - Appui à l'organisation d'un championnat annuel de vacance. -

SECTEUR 26 : RECHERCHE SCIENTIFIQUE ET INNOVATION

PROBLEMES	CAUSES	EFFETS	BESOINS
Difficultés à accéder aux innovations scientifiques	<ul style="list-style-type: none"> -Manque de structure de recherche - Faible diffusion des innovations scientifiques -Absence d'informations sur les innovations agropastorales -Manque de semences améliorées -Faible promotion du secteur 	<ul style="list-style-type: none"> -Utilisation du matériel végétal à faible potentiel -Technique de production rudimentaire -Faible production -Baisse des revenus -Pauvreté 	<ul style="list-style-type: none"> -Sensibilisation des populations de la commune sur l'existence des structures de recherches -Mise en place dans la commune d'une plateforme permettant aux populations d'accéder à l'information sur les innovations scientifiques

SECTEUR 27 : ENSEIGNEMENT SUPERIEUR

PROBLEMES	CAUSES	EFFETS	BESOINS
Difficultés à accéder à l'enseignement supérieur	<ul style="list-style-type: none"> - Absence d'université -Manque de moyens financiers -Éloignement des institutions universitaires -Manque de moyens financiers des parents 	<ul style="list-style-type: none"> - Difficulté d'insertion socioprofessionnelle des jeunes -Couts élevés des études -Abandon des études -Délinquance juvénile et sénile -Sous-développement -Nombre insuffisant des élites intellectuelles 	<ul style="list-style-type: none"> - Construction d'une Université à la Commune de DIMAKO -Création d'un Fonds d'appui aux étudiants originaires de Dimako -Octroie de 20 bourses scolaires d'enseignement supérieur aux 20 premiers bachelier de l'arrondissement de Dimako

SECTEUR 28 COMMUNICATION

PROBLEMES	CAUSES	EFFETS	BESOINS
Difficultés d'accès à l'information	<ul style="list-style-type: none"> -Absence d'antennes de relais Non maîtrise des NTIC par les populations -Absence de radio rurale et de personnel de communication -Manque de matériel didactique -Peu d'intérêt accordé aux informations -Faible vulgarisation des NTIC et l'usage du net. 	<ul style="list-style-type: none"> - Sous information des populations -Faible ouverture au monde extérieur -Difficulté de communication avec l'intérieur et l'extérieur -Capacité de recherche et d'innovation limitée (internet) 	<ul style="list-style-type: none"> -Création d'une radio rurale à DIMAKO -Implantation d'une antenne de relais (secteur Pol)

5. PLANIFICATION STRATEGIQUE

5.1. VISION ET OBJECTIFS DU PCD

Vision du PCD

Dans le cadre la lutte contre la pauvreté au sein de leurs communautés, les populations de Dimako au travers de l'exécutif communal ont tablé sur leur vision : « **de faciliter l'accès aux services sociaux et au développement afin d'améliorer leur conditions de vie** »

Objectifs du PCD

Le PCD a pour objectifs :

- Ressortir les besoins de la communauté ;
- Orienter la politique de développement de la commune ;
- Vendre l'image de la commune à l'échelle nationale et internationale

5.2. Cadre logique par secteur

Les tableaux ci-dessous présentent les cadres logiques par secteur.

Tableau 2 : DIFFERENTS CADRES LOGIQUES PAR SECTEUR

SECTEUR 1 : ELEVAGE, PECHE ET INDUSTRIE ANIMALE				
Problème du secteur : Difficultés à pratiquer les activités d'élevage et de pêche				
Stratégie du plan (Logique d'intervention)	Indicateurs Objectivement Vérifiables (IOV)	Moyens de vérifications (MDV)	Hypothèses (Facteurs externes)	Indicateurs des Facteurs externes
Objectif supérieur (DSCE) Assurer une production durable en quantité et en qualité dans les filières animale et halieutique	<ul style="list-style-type: none"> - Part de la production animale dans le PIB - Part de la production halieutique dans le PIB 	Enquête INS, ECAM	Les appuis divers sont déployés pour soutenir la production dans les filières animale et halieutique	Nombre d'appui déployés
Objectif sectoriel stratégique Faciliter la pratique de l'élevage et de la pêche	<ul style="list-style-type: none"> - Taille du cheptel de l'arrondissement de Dimako - Production annuelle des filières animale et halieutique 	Enquête ménages, rapport d'activités sectoriels	Les appuis divers sont déployés pour soutenir la production dans les filières animale et halieutique	Nombre d'appui déployés
Objectifs spécifiques : <ol style="list-style-type: none"> 1) Organiser 3 Campagnes de sensibilisation sur l'importance de l'élevage ; 2) Former 65 GIC en techniques de production animales et halieutique ; 3) Vacciner 800 bœufs, plus de 1000 poulets et 900 porcs ; 4) Subventionner 30 GICS ; 5) Construire et équiper les infrastructures d'appui à la production animale et halieutique ; 6) Doter le Délégué d'arrondissement du MINEPIA d'un moyen de locomotion ; 	<ul style="list-style-type: none"> - Nombre de personnes sensibilisées - Nombre de GIC formés - Nombre d'animaux vaccinés (bœufs, poulets et porcs) - Nombre de GIC subventionnés - Nombre de bureaux construits, - Nombre de moyens de locomotion mis à la disposition du sectoriel, - Nombre de logements d'astreints construits 	Enquête ménages, rapport d'activités sectoriels	Les appuis divers sont déployés pour soutenir la production dans les filières animale et halieutique	Nombre d'appui déployés
Résultats attendus : <ol style="list-style-type: none"> 1) Au moins 03 campagnes de sensibilisation sur l'importance de l'élevage sont organisées ; 2) Au moins 65 GIC formés aux techniques de production animales et halieutique 3) Au moins 800 bœufs, plus de zootechniques 1000 poulets et 900 porcs sont vaccinés 4) Au moins 30 GIC bénéficient des subventions 5) Les infrastructures d'appui à la production animale et halieutique sont construits et équipés ; 	<ul style="list-style-type: none"> - Nombre de personnes sensibilisées - Nombre de GIC formés - Nombre d'animaux vaccinés (bœufs, poulets et porcs) - Nombre de GIC subventionnés - Nombre d'infrastructures d'appui à la production animale et halieutique construites et équipées ; - Nombre de moyens de locomotion mis à la disposition du sectoriel, 	Enquête ménages, rapport d'activités sectoriels	Les appuis divers sont déployés pour soutenir la production dans les filières animale et halieutique	Nombre d'appui déployés

6) Un Moyen de locomotions est mis à la disposition du sectoriel	- Nombre de logements d'astreints construits			
Activités principales :			Cadre estimatif des couts	
<p>1.1. Organisation de 3 campagnes de sensibilisation sur l'importance de l'élevage ;</p> <p>2.1. Formation de 65 GIC aux techniques de production animales et halieutiques</p> <p>2.2. Renforcement des capacités organisationnelles et managériales de 65 GIC/OP</p> <p>3.1. Organisation de 04 campagnes de vaccination pour 800 bœufs, plus de 1000 poulets et 900 porcs</p>	<p>4.1. Octroie de Subvention à 30 GIC/OP des filières animales et halieutiques ;</p> <p>5.1. Construction et équipement des bureaux de la délégation d'arrondissement et du centre zootechnique</p> <p>5.2. Construction des logements d'astreinte pour la Délégation et le centre zootechnique ;</p> <p>5.3. Construction d'une aire d'abattage ;</p> <p>6.1. Acquisition de 03 Motos sport pour la Délégation d'Arrondissement MINEPIA et le Centre Zootechnique</p>	Libellés	Montants	
		Total investissement	289 255 000	
		Total Fonctionnement	124 500 000	
		Imprévus	1 245 000	
		Total estimatif	415 000 000	

SECTEUR 2 : AGRICULTURE				
Problème du secteur : Faible production agricole				
Stratégie du plan (Logique d'intervention)	Indicateurs Objectivement Vérifiables (IOV)	Moyens de vérifications (MDV)	Hypothèses (Facteurs externes)	Indicateurs des Facteurs externes
Objectif supérieur (DSCE) Assurer une production durable en quantité et en qualité dans les filières agricole	Part de la production agricole dans le PIB	Enquête INS, ECAM	Les appuis divers sont déployés pour soutenir la production dans les filières agricole	Nombre d'appui déployés
Objectif sectoriel stratégique Augmenter la production agricole dans la Commune d'au moins 50%	- Part du secteur agricole dans l'économie locale ; - Production annuelle à l'hectare des filières agricoles	Enquête ménages, rapport d'activités sectoriels	Les appuis divers sont déployés pour soutenir la production dans les filières agricole	Nombre d'appui déployés
Objectifs spécifiques : 1) Fournir un encadrement suivi à au moins 400 Producteurs dans diverses filières agricole ; 2) Renforcer les capacités organisationnelles et financière d'au moins 400 producteurs dans diverses filières agricole ; 3) Faciliter l'accès aux équipements agricoles à au moins 400 Producteurs dans diverses filières agricole 4) Faciliter l'accès aux intrants agricoles (produits phytosanitaires et semences améliorées : manioc et maïs, etc.) à au moins 400 Producteurs dans diverses filières agricole ; 5) Construire des infrastructures de stockage/conservation et d'encadrement agricole ; 6) Renforcer la protection des cultures contre les déprédateurs.	- Nombre de producteurs encadrés ; - Nombre de producteurs renforcé sur les plans organisationnel et financier - Nombre de producteur ayant un accès facile aux équipements agricoles ; - Nombre de producteur ayant un accès facile aux intrants agricoles ; - Nombre infrastructures de stockage/conservation et d'encadrement agricole construites, - Nombre de moyens de locomotion mis à la disposition du sectoriel, - Superficie cultivé (ha) ayant bénéficié d'une protection contre les déprédateurs.	Enquête ménages, rapport d'activités sectoriels	Les appuis divers sont déployés pour soutenir la production dans les filières agricole	Nombre d'appui déployés
Résultats attendus : 1) Au moins 400 Producteurs ont bénéficié d'un encadrement suivi dans diverses filières agricole ; 2) Au moins 400 Producteurs ont bénéficié d'un renforcement des capacités sur les plans organisationnels et financiers dans diverses filières agricole ; 3) Au moins 400 Producteurs dans diverses filières agricoles ont bénéficié accès aux équipements agricoles ; 4) Au moins 400 Producteurs ont un accès facile aux intrants agricoles ;	- Nombre de producteurs encadrés ; - Nombre de producteurs renforcé sur les plans organisationnel et financier - Nombre de producteur ayant un accès facile aux équipements agricoles ; - Nombre de producteur ayant un accès facile aux intrants agricoles ; - Nombre infrastructures de stockage/conservation et d'encadrement agricole construites,	Enquête ménages, rapport d'activités sectoriels	Les appuis divers sont déployés pour soutenir la production dans les filières agricole	Nombre d'appui déployés

<p>5) des infrastructures de stockage/conservation et d'encadrement agricole sont construites ; 6) La protection des cultures contre les déprédateurs est renforcée.</p>	<p>- Nombre de moyens de locomotion mis à la disposition du sectoriel, - Superficie cultivé (ha) ayant bénéficié d'une protection contre les déprédateurs.</p>			
Activités principales :			Cadre estimatif des coûts	
<p>1.1. Organisation de 15 sessions annuelles de formation sur les techniques et façons culturales améliorées ; 1.2. Renforcement de la Délégation d'arrondissement de l'Agriculture en personnel technique d'encadrement (06 cadres techniques) ; 1.3. Suivi/encadrement de 400 Producteurs dans diverses filières agricoles ; 2.1. Renforcement des capacités organisationnelles et managériales de 60 GIC/OP 2.2. Octroie de Subvention à 60 GIC/OP dans diverses filières agricoles ;</p>	<p>3.1. Acquisition par la Commune de 03 tracteurs agricoles ; 3.2. Appuis en petits équipement agricoles à 400 Producteurs dans diverses filières ; 4.1. Appuis de 400 Producteurs dans diverses filières en intrants agricoles (produits phytosanitaires, semences améliorées : manioc et maïs, etc.) ; 5.1. Construction et équipement d'un bâtiment à usage de bureaux pour la Délégation d'arrondissement d'Agriculture de Dimako ; 5.2. Construction et équipement de trois (03) Postes Agricoles (Ngolambélé, Grand Pol et Kanda) ; 5.3. Construction de trois magasins de stockage des produits agricoles (Ngolambélé, Grand Pol et Kanda) ; 6.1. Formation et suivi d'au moins 400 producteurs aux techniques de lutte contre les déprédateurs.</p>	Libellés	Montants	
		Total investissement	389 255 000	
		Total Fonctionnement	124 500 000	
		Imprévus	1 245 000	
		Total estimatif	515 000 000	

SECTEUR 3 : FORET ET FAUNE				
Problème du secteur : DEFORESTATION				
Stratégie du plan (Logique d'intervention)	Indicateurs Objectivement Vérifiables (IOV)	Moyens de vérifications (MDV)	Hypothèses (Facteurs externes)	Indicateurs des Facteurs externes
Objectif supérieur (DSCE) Assurer une gestion durable des ressources naturelles	- Part de la production forestière dans le PIB - Proportion d'écosystèmes réhabilités - Niveau d'augmentation des surfaces reboisées	Enquête INS, ECAM		
Objectif sectoriel stratégique Réduire la déforestation dans la Commune d'au moins 90%	Taux de déforestation dans la Commune de Dimako	Enquête ménages, rapport d'activités sectoriels		
Objectifs spécifiques : 1) Lutter contre l'exploitation illégale et incontrôlée des ressources forestières ; 2) Vulgariser les techniques de régénération forestière ; 3) Améliorer la gestion des ressources forestières de la Commune ; 4) Sensibiliser la totalité des populations sur les textes et lois sur la gestion des ressources forestières ; 5) Lutter contre les Feux de brousses ; 6) Reboiser les espaces dégradés.	- Nombre et types d'actions menées contre l'exploitation illégale et incontrôlée des ressources forestières ; - Nombre et types de techniques de régénération forestière vulgarisés ; - Nombre de personnes sensibilisées sur les textes et lois sur la gestion des ressources forestières ; - Intensité des feux de brousse ; - Superficie (ha) reboisée annuellement.	Enquête ménages, rapport d'activités sectoriels		
Résultats attendus : 1) La Lutte contre l'exploitation illégale et incontrôlée des ressources forestières est effective ; 2) les techniques de régénération forestière sont vulgarisées ; 3) la gestion des ressources forestières de la Commune est améliorée ; 4) la totalité des populations sont sensibilisées sur les textes et lois sur la gestion des ressources forestières ; 5) La Lutte contre les Feux de brousses est effective ; 6) les espaces dégradés sont reboisés.	- Nombre et types d'actions menées contre l'exploitation illégale et incontrôlée des ressources forestières ; - Nombre et types de techniques de régénération forestière vulgarisés ; - Nombre de personnes sensibilisées sur les textes et lois sur la gestion des ressources forestières ; - Intensité des feux de brousse ; - Superficie (ha) reboisée annuellement.	Enquête ménages, rapport d'activités sectoriels		
Activités principales :		Cadre estimatif des coûts		
1.1. Création, opérationnalisation et équipement des comités de vigilance dans chaque village riverain de la forêt communale et des forêts communautaires ; 2.1. Organisation de 3 campagnes de vulgarisation des techniques de régénération forestière 3.1. Création de 03 forêts communautaire dont un par secteur (Forêt, savane et Mbang)	3.2. Exploitation rationnelle de la forêt communale ; 3.3. Equipement de la cellule d'aménagement de la Commune de Dimako ; 4.1. Sensibilisation des populations sur les textes et lois sur la gestion des ressources forestières 5.1. sensibilisation des populations sur les méfaits des feux de brousse ; 6.1. création de trois pépinières forestières ; 6.2. Reboisement de tous les espaces forestiers dégradés de la commune	Libellés	Montants	
		Total investissement	150 000 000	
		Total Fonctionnement	30 000 000	
		Imprévus	10 000 000	
		Total estimatif	190 000 000	

SECTEUR 4 : ENVIRONNEMENT ET PROTECTION DE LA NATURE				
Problème du secteur : Difficultés d'accès aux techniques de protection environnementales				
Stratégie du plan (Logique d'intervention)	Indicateurs Objectivement Vérifiables (IOV)	Moyens de vérifications (MDV)	Hypothèses (Facteurs externes)	Indicateurs des Facteurs externes
Objectif supérieur (DSCE) Assurer une gestion durable des ressources naturelles	Taux de couverture du monitoring environnemental (100%)	Enquête INS, ECAM		
Objectif sectoriel stratégique Réduire la déforestation dans la Commune d'au moins 90%	Taux de déforestation dans la Commune de Dimako	Enquête ménages, rapport d'activités sectoriels		
Objectifs spécifiques : 1) Sensibiliser la totalité de population sur la nécessité de protéger l'environnement ; 2) Améliorer l'hygiène et la salubrité des populations 3) Aménager les lacs Ponda et Foulé-foulé ; 4) Aménager les jardins, places publiques et espace vert	- Nombre de personnes sensibilisées sur les textes et lois sur la gestion des ressources forestières ; - Qualité des conditions d'hygiène et salubrité des populations ; - Nombre de lac aménagés,	Enquête ménages, rapport d'activités sectoriels		
Résultats attendus : 1) La totalité des populations est sur la nécessité de protéger l'environnement ; 2) L'hygiène et la salubrité des populations est améliorée; 3) Les Lacs Ponda et Foulé-foulé sont aménagés ; 4) Les jardins, places publiques et espace vert sont aménagés.	- Nombre de personnes sensibilisées sur les textes et lois sur la gestion des ressources forestières ; - Qualité des conditions d'hygiène et salubrité des populations ; - Nombre de lac aménagés.	Enquête ménages, rapport d'activités sectoriels		
Activités principales :		Cadre estimatif des coûts		
1.1. sensibilisation des populations sur la nécessité de protéger l'environnement ; 2.1. Création, équipement et opérationnalisation d'un service d'hygiène et salubrité au sein de la Commune de Dimako ; 2.2. Organisation de 09 campagnes d'hygiène et salubrité ; 2.3. Construction d'un bloc de 6 latrines publique au centre commercial de Dimako ;	2.4. Formation de 200 ménages aux techniques d'assainissement 3.1. Aménagement des lacs Ponda et Foulé-foulé ; 4.1. Aménagement jardins, places publiques et espace vert	Libellés	Montants	
		Total investissement	100 000 000	
		Total Fonctionnement	20 000 000	
		Imprévus	10 000 000	
		Total estimatif	130 000 000	

SECTEUR 5 : COMMERCE				
Problème du secteur : Difficulté à exercer les activités commerciales				
Stratégie du plan (Logique d'intervention)	Indicateurs Objectivement Vérifiables (IOV)	Moyens de vérifications (MDV)	Hypothèses (Facteurs externes)	Indicateurs des Facteurs externes
Objectif supérieur (DSCE) Assurer de manière compétitive la présence des produits camerounais sur les marchés	- Part des exportations dans le PIB - Déficit de la balance commerciale	Enquête INS, ECAM		
Objectif sectoriel stratégique Faciliter l'exercice des activités commerciales dans la Commune de Dimako	Nombre et types d'activités commerciales viables dans la Commune	Enquête ménages, rapport d'activités sectoriels		
Objectifs spécifiques : 1) Organiser la commercialisation des produits agricoles ; 2) Construire et Aménager les marchés.	- Niveau d'organisation de la commercialisation des produits ; - Nombre de marchés construits/aménagés.	Enquête ménages, rapport d'activités sectoriels		
Résultats attendus : 1) la commercialisation des produits agricoles est organisée ; 2) les marchés sont construits et aménagés.	- Niveau d'organisation de la commercialisation des produits ; - Nombre de marchés construits/aménagés.	Enquête ménages, rapport d'activités sectoriels		
Activités principales :			Cadre estimatif des couts	
1.1. Formation et suivi de 65 organisations de producteurs dans la commercialisation des produits ; 1.2. Organisation de ventes groupées des produits locaux ;	2.1. Construction d'un marché communal au quartier source de Dimako ; 2.2. Création et aménagement de trois marchés ruraux (Dieu connaît, Ayéné, Pengué) ;	Libellés	Montants	
		Total investissement	130 000 000	
		Total Fonctionnement	25 000 000	
		Imprévus	10 000 000	
		Total estimatif	165 000 000	

SECTEUR 6 : SANTE PUBLIQUE				
Problème du secteur : Difficultés d'accès aux soins de santé				
Stratégie du plan (Logique d'intervention)	Indicateurs Objectivement Vérifiables (IOV)	Moyens de vérifications (MDV)	Hypothèses (Facteurs externes)	Indicateurs des Facteurs externes
Objectif supérieur (DSCE) Les populations de toutes les régions du Cameroun jouissent d'une bonne santé favorable à leur contribution aux efforts de croissance	<ul style="list-style-type: none"> - Proportion de districts de santé consolidés ; - Ratio professionnel de santé/population (au moins 1,5 pour 1000 habitants) ; - Proportion de la population desservie par une formation sanitaire fonctionnelle située à une heure de marche (une formation sanitaire à une heure de marche pour au moins 70% de la population) ; - Dépense publique de santé par habitant. 	Enquête INS (EDS, ECAM, etc)		
Objectif sectoriel stratégique Faciliter l'accès des populations aux soins de santé dans la Commune de Dimako	<ul style="list-style-type: none"> - Proportion de la population desservie par une formation sanitaire fonctionnelle située à une heure de marche - Dépense publique de santé par habitant. 	Enquête ménages, rapport d'activités sectoriels		
Objectifs spécifiques : 1) Affecter/recruter 10 personnels de santé ; 2) Construire et Équiper les formations sanitaires (CMA, CSI petit Pol) ; 3) Créer et construire 03 nouveaux Centres de santé Intégré (Kanda, Longtimbi et Ngolambélé) ; 4) Créer une mutuelle de santé.	<ul style="list-style-type: none"> - Nombre de personnel de santé affecté/recruté ; - Nombre de formation sanitaire construites et équipés ; - Nombre de nouveau Centre de santé crée ; - Nombre de mutuelle de santé crée. 	Enquête ménages, rapport d'activités sectoriels		
Résultats attendus : 1) Au moins 10 personnels de santé sont recrutés/affectés pour les formations sanitaires de Dimako ; 2) les formations sanitaires (CMA, CSI petit Pol) de Dimako sont construites et équipées 3) trois nouveaux centres de santé sont créés, construit et équipés ; 4) une Mutuelle de santé est créé.	<ul style="list-style-type: none"> - Nombre de personnel de santé affecté/recruté ; - Nombre de formation sanitaire construites et équipés ; - Nombre de nouvelle Centre de santé crée ; - Nombre de mutuelle de santé crée. 	Enquête ménages, rapport d'activités sectoriels		
Activités principales :			Cadre estimatif des couts	
1.1. Recrutement/affectation de 10 personnels de santé pour les formations sanitaires de Dimako (CSI petit Pol = 1 IDE et 1 IS, CMA DIMAKO = 01 IDE, 02 IF, 02 AS, 03 Agents d'appui (secrétaire, gardien, agent d'entretien) ; 2.1. Acquisition du matériel roulant pour le CMA : 01 ambulance, 02 Motos) 2.2. Acquisition d'un (01) groupe électrogène et du matériel informatique pour le CMA de Dimako ;	2.3. Acquisition du matériel chirurgical pour le CMA de Dimako ; 2.4. Construction d'un nouveau bâtiment pour le CMA de Dimako ; 2.5. Construction d'un logement d'astreinte pour le Médecin Chef du CMA de Dimako 3.1. Création et construction de 03 nouveaux Centres de santé Intégré (Kanda, Longtimbi et Ngolambélé) ; 4.1. Création et opérationnalisation d'une Mutuelle de santé.	Libellés	Montants	
		Total investissement	400 000 000	
		Total Fonctionnement	150 000 000	
		Imprévus	30 000 000	
		Total estimatif	590 000 000	

SECTEUR 7 : EDUCATION DE BASE				
Problème du secteur : Difficultés d'accès à l'éducation de base				
Stratégie du plan (Logique d'intervention)	Indicateurs Objectivement Vérifiables (IOV)	Moyens de vérifications (MDV)	Hypothèses (Facteurs externes)	Indicateurs des Facteurs externes
Objectif supérieur (DSCE) Améliorer l'accès et l'équité dans l'éducation de base	- Taux d'admission (au moins 50% d'augmentation ; - Taux Brut de scolarisation (TBS); - Indice de parité (fille /garçon) au moins 5% d'augmentation) ; - Taux de couverture.	Enquête INS (EDS, ECAM, etc)		
Objectif sectoriel stratégique Faciliter l'accès à l'Education de base dans la Commune de Dimako	- Taux d'admission ; - Taux Brut de scolarisation (TBS); - Indice de parité (fille /garçon) ; - Taux de couverture.	Enquête ménages, rapport d'activités sectoriels		
Objectifs spécifiques : 1) Affecter/recruter 30 Enseignants qualifiés ; 2) Construire et équiper des infrastructures scolaires du secteur de l'éducation de base ; 3) Sensibiliser tous les parents sur les bienfaits de la scolarisation des enfants.	- Nombre de personnel de Enseignant affecté/recruté ; - Nombre d'infrastructures scolaires du secteur de l'éducation de base construites et équipés ; - Nombre de parents sensibilisé sur les bienfaits de la scolarisation des enfants.	Enquête ménages, rapport d'activités sectoriels		
Résultats attendus : 1) Au moins 30 Enseignants qualifiés sont recrutés ; 2) Des infrastructures scolaires du secteur de l'éducation de base sont construites et équipées ; 3) tous les parents sont sensibilisés sur les bienfaits de la scolarisation des enfants.	- Nombre de personnel de Enseignant affecté/recruté ; - Nombre d'infrastructures scolaires du secteur de l'éducation de base construites et équipés ; - Nombre de parents sensibilisé sur les bienfaits de la scolarisation des enfants.	Enquête ménages, rapport d'activités sectoriels		
Activités principales :			Cadre estimatif des couts	
1.1. Recrutement de 30 Enseignants qualifiés ; 2.1. Construction de 30 salles de classe (6 à DIMAKO, 2 à Longtimbi ;4 à Baktala, 2 à Grand Ngolambebe, 2 à Petit Pol, 2 à Tombo, 2 à Kouen, 2 à Tonkoumbe, 4 à Nkolbikon, 2 à Bongossi, 2 à Tongrelo) 2.2. Construction et Équipement d'un Bâtiment à usage de bureau pour l'Inspection de l'Education de Base de Dimako ;	2.3. Réhabilitation de 20 salles de classe (4 à Sources, 2 à Petit pol 2 à Longtimbi 2 à Bongossi, 2 à Kandala 2 à Ngolambebe, 2 à Toungrelo, 2 à Tonkoub et 2 à Nkolbikon) 2.4. Construction d'un logement pour l'inspecteur de l'Education de base de Dimako ; 2.5. Construction d'une cité municipale pour logement des Enseignants ; 3.1. Organisation de 10 campagnes de sensibilisation des parents et des enfants sur les biens faits de l'école	Libellés	Montants	
		Total investissement	500 000 000	
		Total Fonctionnement	150 000 000	
		Imprévus	30 000 000	
		Total estimatif	690 000 000	

SECTEUR 8 : ENSEIGNEMENT SECONDAIRE					
Problème du secteur : Insuffisance du personnel enseignant et des infrastructures scolaires					
Stratégie du plan (Logique d'intervention)	Indicateurs Objectivement Vérifiables (IOV)	Moyens de vérifications (MDV)	Hypothèses (Facteurs externes)	Indicateurs des Facteurs externes	
Objectif supérieur (DSCE) Améliorer l'accès et l'équité dans l'enseignement secondaire	- Taux d'admission (au moins 50% d'augmentation ; - Taux Brut de scolarisation (TBS); - Indice de parité (fille /garçon) au moins 5% d'augmentation) ; - Taux de couverture.	Enquête INS (EDS, ECAM, etc)			
Objectif sectoriel stratégique Augmenter le nombre d'infrastructure scolaire dans la Commune de Dimako	- Taux d'admission ; - Taux Brut de scolarisation (TBS); - Indice de parité (fille /garçon) ; - Taux de couverture.	Enquête ménages, rapport d'activités sectoriels			
Objectifs spécifiques : 1) Affecter/recruter 20 Enseignants qualifiés ; 2) Construire et équiper des infrastructures scolaires du secteur des enseignements secondaires ; 3) Sensibiliser tous les parents sur les bienfaits de la scolarisation des enfants.	- Nombre de personnel de Enseignant affecté/recruté ; - Nombre d'infrastructures scolaires du secteur des enseignements secondaires construites et équipés ; - Nombre de parents sensibilisé sur les bienfaits de la scolarisation des enfants.	Enquête ménages, rapport d'activités sectoriels			
Résultats attendus : 4) Au moins 30 Enseignants qualifiés sont recrutés ; 5) Des infrastructures scolaires du secteur des enseignements secondaires sont construites et équipées ; 6) Tous les parents sont sensibilisés sur les bienfaits de la scolarisation des enfants.	- Nombre de personnel de Enseignant affecté/recruté ; - Nombre d'infrastructures scolaires du secteur de l'éducation de base construites et équipés ; - Nombre de parents sensibilisé sur les bienfaits de la scolarisation des enfants.	Enquête ménages, rapport d'activités sectoriels			
Activités principales :			Cadre estimatif des coûts		
1.1. Recrutement de 20 Enseignants qualifiés (10 pour le CETIC et 10 pour le Lycée) ; 2.1. Construction et équipement de 12 salles de classe (04 pour le CES de Petit Pol, 04 pour le CETIC et 04 pour le Lycée) 2.2. Construction de 20 logements pour Enseignants (10 pour le CETIC et 10 pour le Lycée) ; 2.3. Construction 03 Aires de jeu (01 pour le CES de Petit Pol, 01 pour le CETIC et 01 pour le Lycée)	2.4. Acquisition de 03 lots de matériels didactiques (CES, Lycée et CETIC) ; 2.5. Construction de 03 latrines dont une par établissement (01 pour le CES de Petit Pol, 01 pour le CETIC et 01 pour le Lycée) ; 2.6. Construction de 03 points d'eau dont un par établissement (01 pour le CES de Petit Pol, 01 pour le CETIC et 01 pour le Lycée) ; 3.1. Organisation de 10 campagnes de sensibilisation des parents et des enfants sur les biens faits de l'école				
		Libellés	Montants		
		Total investissement		400 000 000	
		Total Fonctionnement		130 000 000	
		Imprévus		30 000 000	
		Total estimatif		560 000 000	

SECTEUR 9 : ENSEIGNEMENT SUPERIEUR				
Problème du secteur : Difficultés d'accès à l'Enseignement Supérieur				
Stratégie du plan (Logique d'intervention)	Indicateurs Objectivement Vérifiables (IOV)	Moyens de vérifications (MDV)	Hypothèses (Facteurs externes)	Indicateurs des Facteurs externes
Objectif supérieur (DSCE) Améliorer l'accès et l'équité dans l'enseignement supérieure	- % des étudiants dans les Universités publiques ; - Nombre de nouveau de nouveaux établissements universitaires privés créé ; - Indice de parité (fille /garçon) ;	Enquête INS (EDS, ECAM, etc)		
Objectif sectoriel stratégique Faciliter l'accès des jeunes de Dimako à l'Enseignement Supérieur	- % des étudiants originaire de Dimako dans les Universités publiques et privées ; - Indice de parité (fille /garçon) ;	Enquête ménages, rapport d'activités sectoriels		
Objectifs spécifiques : Appuyer la jeunesse de Dimako dans l'accès à l'enseignement supérieur	Nombre de Jeunes appuyés dans l'accès à l'enseignement supérieur	Enquête ménages, rapport d'activités sectoriels		
Résultats attendus : La jeunesse de Dimako est appuyée dans l'accès à l'enseignement supérieur	- Nombre de Jeunes appuyés dans l'accès à l'enseignement supérieur	Enquête ménages, rapport d'activités sectoriels		
Activités principales :			Cadre estimatif des couts	
1.1. Création d'un Fonds d'appui aux étudiants originaires de Dimako 1.2. Octroie de 20 bourses scolaires d'enseignement supérieur aux 20 premiers bachelier de l'arrondissement de Dimako			Libellés	Montants
			Total investissement	10 000 000
			Total Fonctionnement	5 000 000
			Imprévus	5 000 000
			Total estimatif	20 000 000

SECTEUR 10 : EMPLOI ET FORMATION PROFESSIONNELLE				
Problème du secteur : Difficulté d'accès aux emplois décents et à la formation professionnelle				
Stratégie du plan (Logique d'intervention)	Indicateurs Objectivement Vérifiables (IOV)	Moyens de vérifications (MDV)	Hypothèses (Facteurs externes)	Indicateurs des Facteurs externes
Objectif supérieur (DSCE) Promouvoir des emplois décents durables accroître l'employabilité de la population active par une formation professionnelle adaptée	- Nombre de structures de formation professionnelle créées et fonctionnelles sur l'ensemble du territoire ; - Nombre d'emplois créés ; - Taux de chômage.	Enquête INS (EDS, ECAM, etc)		
Objectif sectoriel stratégique Faciliter l'accès aux emplois décents et à la formation professionnelle dans la Commune de Dimako	- Nombre de structures de formation professionnelle créées et fonctionnelles ; - Nombre d'emplois créés ; - Taux de chômage - Pourcentage des régulés venant du primaire, du secondaire	Enquête ménages, rapport d'activités sectoriels		
Objectifs spécifiques : 1) Affecter/recruter 06 Enseignants qualifiés pour la SAR/SM de Dimako ; 2) Construire et équiper des infrastructures scolaires du secteur de la Formation professionnelle ; 3) Renforcer les capacités entrepreneuriales des chercheurs d'emploi.	- Nombre de personnel de Enseignant affecté/recruté ; - Nombre d'infrastructures scolaires du secteur des enseignements secondaires construites et équipés ; - Nombre de parents sensibilisé sur les bienfaits de la scolarisation des enfants.	Enquête ménages, rapport d'activités sectoriels		
Résultats attendus : 1) Au moins 06 Enseignants qualifiés sont recrutés ; 2) Des infrastructures scolaires du secteur de la Formation professionnelle sont construites et équipées ; 3) Les capacités entrepreneuriales des chercheurs d'emploi sont renforcées.	- Nombre de personnel de Enseignant affecté/recruté ; - Nombre d'infrastructures scolaires du secteur de l'éducation de base construites et équipés ; - Nombre de parents sensibilisé sur les bienfaits de la scolarisation des enfants.	Enquête ménages, rapport d'activités sectoriels		
Activités principales :			Cadre estimatif des coûts	
1.1. Recrutement de 06 Enseignants qualifiés pour la SAR/SM ; 2.1. Construction et équipement de 2 salles de classe pour la SAR/SM de Dimako 2.2. Construction de 06 logements pour enseignement de la SAR/SM ; 2.3. Construction d'une Aire de jeu pour la SAR/SM ; 2.4. Acquisition de 02 Machines à coudre et d'une machine à outils pour la SAR/SM de Dimako ;	2.5. Construction d'un bloc de latrines pour la SAR/SM de Dimako ; 2.6. Construction d'un puits d'eau potable à la SAR/SM de Dimako ; 3.1. Appuis à l'insertion professionnelle de 30 Jeunes ; 3.2. Création de 03 centres communaux de formation professionnelle (Dimako, petit Pol et Ngolambélé)	Libellés		Montants
		Total investissement		100 000 000
		Total Fonctionnement		50 000 000
		Imprévus		10 000 000
		Total estimatif		160 000 000

SECTEUR 11 : JEUNESSE					
Problème du secteur : Difficultés d'encadrement des Jeunes					
Stratégie du plan (Logique d'intervention)	Indicateurs Objectivement Vérifiables (IOV)	Moyens de vérifications (MDV)	Hypothèses (Facteurs externes)	Indicateurs des Facteurs externes	
Objectif Supérieure (DCSE) : Augmenter l'offre et la qualité de la formation et de l'encadrement des jeunes	Nombre de jeunes formé et encadré	Enquête INS (EDS, ECAM, etc)			
Objectif sectoriel stratégique Améliorer l'encadrement des jeunes	Nombre de jeunes encadrés	Enquête ménages, rapport d'activités sectoriels			
Objectifs spécifiques : 1) Structurer et renforcer 20 associations de Jeunes de Dimako ; 2) Construire et équiper des infrastructures d'encadrement des jeunes ; 3) Organiser des événements de sports et de loisirs à l'intention des jeunes	- Nombre d'Association de jeunes renforcée ; - Nombre d'infrastructures d'encadrement des jeunes construites et équipés ; - Nombre d'événements de sports et de loisirs organisé à l'intention des jeunes.	Enquête ménages, rapport d'activités sectoriels			
Résultats attendus : 1) Au moins 20 Associations de Jeunes sont structurées et renforcées ; 2) Des infrastructures d'encadrement des jeunes sont construites et équipées ; 3) événements de sports et de loisirs sont organisés à l'intention des jeunes	- Nombre d'Association de jeunes renforcée ; - Nombre d'infrastructures d'encadrement des jeunes construites et équipés ; - Nombre d'événements de sports et de loisirs organisé à l'intention des jeunes.	Enquête ménages, rapport d'activités sectoriels			
Activités principales :			Cadre estimatif des coûts		
1.1. Structuration et renforcement de 20 Associations de Jeunes ; 1.2. Appui aux AGR du Bureau Communal du CNJC 2.1. Construction et équipement du Centre Multifonctionnel à Dimako 2.2. Construction et équipement de 04 Centres d'alphabétisation (Dimako, Petit pol, Ngolambélé et Kandala) ;	2.3. Construction et équipement d'un Bâtiment à usage de bureau et d'un logement d'astreinte pour la délégation d'arrondissement de la jeunesse de Dimako ; 2.4. Acquisition de 02 Motos sport pour la délégation d'arrondissement de la jeunesse de Dimako ; 3.1. Appui à l'organisation et la promotion des événements de sports et de loisirs à l'intention des jeunes;	Libellés		Montants	
		Total investissement	100 000 000		
		Total Fonctionnement	40 000 000		
		Imprévus	10 000 000		
		Total estimatif	150 000 000		

SECTEUR 12 : TRAVAUX PUBLICS				
Problème du secteur : Enclavement de certaines localités de la Commune				
Stratégie du plan (Logique d'intervention)	Indicateurs Objectivement Vérifiables (IOV)	Moyens de vérifications (MDV)	Hypothèses (Facteurs externes)	Indicateurs des Facteurs externes
Objectif supérieur (DSCE) Assurer la pérennité du patrimoine infrastructurel de l'Etat	Niveau de service (indicateur composite) par type d'infrastructures incluant ouvrages et services de gestion.	Enquête INS (EDS, ECAM, etc)		
Objectif sectoriel stratégique Désenclaver l'ensemble des villages de la Commune	Nombre de village désenclavés	Enquête ménages, rapport d'activités sectoriels		
Objectifs spécifiques : 1) Entretien du réseau routier communal ; 2) Réhabiliter 6 pistes de collecte.	- Nombre de personnel de Enseignant affecté/recruté ; - Nombre d'infrastructures scolaires du secteur des enseignements secondaires construites et équipés ; - Nombre de parents sensibilisé sur les bienfaits de la scolarisation des enfants.	Enquête ménages, rapport d'activités sectoriels		
Résultats attendus : 1) L'ensemble du réseau routier communal est entretenu ; 2) 06 pistes de collecte sont réhabilités.	- Nombre de personnel de Enseignant affecté/recruté ; - Nombre d'infrastructures scolaires du secteur de l'éducation de base construites et équipés ; - Nombre de parents sensibilisé sur les bienfaits de la scolarisation des enfants.	Enquête ménages, rapport d'activités sectoriels		
Activités principales :			Cadre estimatif des coûts	
1.1. Travaux d'entretien routier communal : Beul – Tahate (35km) et Petit pol – Nkolbikon (5km), Kampala- Ngolambebe (7Km), (4 km), Simeyong -Nkolbikon (4 Km), Grandpol- Petitpol (8 km) et Tougrelo- Loussou (5 km) 2.1. Réhabilitation de 03 pistes de collecte : Baktala-Maïscam (16km), Ngolambélé - Grand Nyandi-Borching (6km) et Djandja-Sché (4km)			Libellés	Montants
			Total investissement	300 000 000
			Total Fonctionnement	50 000 000
			Imprévus	20 000 000
			Total estimatif	370 000 000

SECTEUR 13 : AFFAIRES SOCIALES				
Problème du secteur : Faible encadrement des personnes vulnérables et marginales				
Stratégie du plan (Logique d'intervention)	Indicateurs Objectivement Vérifiables (IOV)	Moyens de vérifications (MDV)	Hypothèses (Facteurs externes)	Indicateurs des Facteurs externes
Objectif supérieur (DSCE) Promouvoir la solidarité nationale et résorber les décalages les plus flagrants entre les femmes et les hommes dans les groupes sociaux afin de préserver la paix sociale	- Taux d'implication et de réinsertion de chaque groupe de populations vulnérables ; - Indice de satisfaction de la réduction des discriminations envers certains groupes vulnérables, marginaux/marginalisés.	Enquête INS (EDS, ECAM, etc)		
Objectif sectoriel stratégique Renforcer l'encadrement des personnes vulnérables et marginales	Nombre de personnes vulnérables et marginales encadrées	Enquête ménages, rapport d'activités sectoriels		
Objectifs spécifiques : 1) Encadrer au moins 1040 Indigents sont encadrés ; 2) Organiser 30 séances de communication pour le changement de comportement (CCC) ; 3) Appuyer 160 handicapés moteurs et 100 malvoyants en matériels ; 4) Construire et équiper un bâtiment à usage de bureaux pour le service social de Dimako	- Nombre d'indigent encadré ; - Nombre de séances de communication organisées ; - Nombre d'handicapés appuyé ; - Nombre de bâtiment construit et équipé ;	Enquête ménages, rapport d'activités sectoriels		
Résultats attendus : 1) Au moins 1040 Indigents sont encadrés ; 2) 30 séances de communication pour le changement de comportement (CCC) sont organisées ; 3) Au moins 160 handicapés moteurs et 100 malvoyants sont appuyés en matériels 4) Un bâtiment à usage de bureaux pour le service social de Dimako est construit et équipé.	- Nombre d'indigent encadré ; - Nombre de séances de communication organisées ; - Nombre d'handicapés appuyé ; - Nombre de bâtiment construit et équipé ;	Enquête ménages, rapport d'activités sectoriels		
Activités principales :			Cadre estimatif des coûts	
1.1. Inventaire et encadrement de 1040 indigents ; 2.1. Organisation de 30 séances de communication pour le changement de comportement (CCC) ;	3.1. Appui en matériel (Chaise roulantes, Béquilles, cannettes, etc.) pour 160 handicapés moteurs et 100 malvoyants (paires de lunettes, etc) ; 4.4. Construction et équipement d'un bâtiment à usage de bureaux pour le service social de Dimako	Libellés	Montants	
		Total investissement	100 000 000	
		Total Fonctionnement	30 000 000	
		Imprévus	10 000 000	
		Total estimatif	140 000 000	

SECTEUR 13 : AFFAIRES SOCIALES

Sous-secteur : Plan de Développement des Peuples Pygmées (PDPP)

Hiérarchie des objectifs / Stratégie du plan (Logique d'intervention)	Indicateur Objectivement Vérifiables (IOV)	Moyens de vérifications (MDV)	Hypothèses /risques (Facteurs externes)	Indicateurs des Facteurs externes
Objectif supérieur (DSCE) Promouvoir la solidarité nationale et résorber les décalages les plus flagrants entre les femmes et les hommes dans les groupes sociaux afin de préserver la paix sociale	<ul style="list-style-type: none"> - Taux d'implication et de réinsertion de chaque groupe de populations vulnérables ; - Indice de satisfaction de la réduction des discriminations envers certains groupes vulnérables, marginaux/marginalisés. 	Enquête INS (EDS, ECAM, etc)	Les populations, l'Etat et les bailleurs de fonds appuient les Activités principales de la Commune	Nombre et type d'Activités principales d'appui à la Commune
Objectifs stratégiques Améliorer l'encadrement des pygmées	% de pygmées en cadres	Enquête ménages, rapport d'activités sectoriels	Les populations, l'Etat et les bailleurs de fonds appuient les Activités principales de la Commune	Nombre et type d'Activités principales d'appui à la Commune
Objectifs spécifiques de la stratégie 1) Octroyer les pièces officielles a 100% des pygmées 2) Former au moins 75% des pygmées en technique de construction ; 3) Donner à 75% des ménages pygmées des outils modernes (tôles et ciment) 4) Octroyer des bourses scolaires à 100 élèves pygmées 5) Former au moins 80% des pygmées aux techniques de production agricoles ; 6) Octroyer au moins à 75% des pygmées un matériel agricole moderne 7) Organiser 10 travaux groupés par village pygmées et créer au moins 2 GIC par village pygmées 8) Equiper les 03 centres de santé en médicaments 9) Former 04 accoucheuses traditionnelles par village pygmées 10) Former 02 pygmées par village aux premiers soins de santé 11) Octroyer des moustiquaires à au moins 90% des pygmées	<ul style="list-style-type: none"> - Nombre de CNI et Acte de naissance établis - Nombre de pygmées ayant bénéficié de la formation - Nombre de tôles et de sacs de ciments octroyés - Nombre de bourses octroyés - Nombre d'agriculteurs pygmées formés - Quantité du matériel moderne agricole octroyée - Nombre de GIC créée et de travaux groupés organisés - Quantité de médicaments octroyés - Nombre d'accoucheuses traditionnelles formé - Nombre de pygmées formé aux premiers soins d'infirmierie - Nombre de moustiquaires octroyés 	Enquête ménages, rapport d'activités sectoriels	Les populations, l'Etat et les bailleurs de fonds appuient les Activités principales de la Commune	Nombre et type d'Activités principales d'appui à la Commune
Résultats attendus de la stratégie : 1) 100% des pygmées ont des pièces officielles 2) 75% des pygmées sont formés en technique de construction 3) 75% des pygmées ont reçu des tôles et ciments 4) 50 élèves pygmées bénéficient des bourses 5) 80% des pygmées sont formés aux nouvelles techniques modernes 6) 75% des pygmées ont bénéficié d'un matériel agricole moderne 7) Au moins 10 travaux groupés et 02 GIC sont créés par village pygmées	<ul style="list-style-type: none"> - Nombre de CNI et Acte de naissance établis - Nombre de Baka ayant bénéficié de la formation - Nombre de tôles et de sacs de ciments octroyés - Nombre de bourses octroyés - Nombre d'agriculteurs Baka formés - Quantité du matériel moderne agricole octroyée - Nombre de GIC créée et de travaux groupés organisés - Quantité de médicaments octroyés - Nombre d'accoucheuses traditionnelles formé 	Enquête ménages, rapport d'activités sectoriels	Les populations, l'Etat et les bailleurs de fonds appuient les Activités principales de la Commune	Nombre et type d'Activités principales d'appui à la Commune

<p>8) Les 03 centres de santé sont équipés en médicaments 9) 04 accoucheuses traditionnelles sont formées par village pygmées 10) 02 pygmées sont formés aux premiers soins d'infirmierie par village pygmées 11) 90% des pygmées ont bénéficiés d'un moustiquaire</p>	<p>- Nombre de pygmées formé aux premiers soins d'infirmierie - Nombre de moustiquaires octroyés</p>			
Activités principales		Cadre estimatif des coûts		
<p>1.1. Recensement des Baka 1.2. Établir 467 cartes nationales d'identités et 985 actes de naissances 1.3. Renforcement des capacités des centres d'Etat civils 2.1. Formation de 80 Baka en techniques de construction 3.1. Appui des Baka en matériaux modernes de construction (tôles et ciments) 4.1. Octroie des bourses scolaires à 100 élèves pygmées 5.1. Formation d'au moins 80% des pygmées aux techniques de production agricoles ; 6.1. Appui des Pygmées (au moins à 75%) en petit matériel agricole ;</p>	<p>7.1. Organisation de 10 travaux groupés par village pygmées 7.2. création d'au moins 2 GIC par village pygmées ; 7.3. Création de 04 Champs école (01 par village) ; 8.1. Approvisionnement de 03 centres de santé en médicaments 9.1. Formation de 04 accoucheuses traditionnelles (matrone) par village pygmées 10.1. Formation 02 pygmées par village aux premiers soins de santé 11.1. Octroie des moustiquaires à au moins 90% des pygmées</p>	Libellés		Montants
		Total Investissement		200 000 000
		Total fonctionnement		75 000 000
		Imprévus		25 000 000
		Total estimatif		300 000 000

SECTEUR 14 : TOURISME				
Problème du secteur : Difficulté à promouvoir les activités touristiques				
Stratégie du plan (Logique d'intervention)	Indicateurs Objectivement Vérifiables (IOV)	Moyens de vérifications (MDV)	Hypothèses (Facteurs externes)	Indicateurs des Facteurs externes
Objectif supérieur (DSCE) Développer les produits touristiques camerounais pour faire du Cameroun une destination touristique	- Nombre de touristes internationaux par an (au moins 1000 000) ; - Nombre de touristes internes ; - Nombre de sites touristiques aménagés et normalisés ; - VA touristique / VA totale ;	Enquête INS (EDS, ECAM, etc)		
Objectif sectoriel stratégique Promouvoir les activités touristiques dans la Commune de Dimako	- Nombre de touristes internationaux par an ; - Nombre de touristes internes ; - Nombre de sites touristiques aménagés et normalisés ; - VA touristique / VA totale ;	Enquête ménages, rapport d'activités sectoriels		
Objectifs spécifiques : 1) Aménager le lac municipal de Dimako ; 2) Aménager 02 sites touristiques de Dimako ; 3) Construire 02 structures d'accueil dans la Commune 4) Promouvoir la case des arts de Baka de Mayos	- Nombre de lac municipal aménagé ; - Nombre de sites touristiques de Dimako sont aménagés. - Nombre de structures d'accueil construites et équipées dans la Commune	Enquête ménages, rapport d'activités sectoriels		
Résultats attendus : 1) Le lac municipal de Dimako est aménagé ; 2) Deux (02) sites touristiques de Dimako sont aménagés. 3) Deux (02) structures d'accueil sont construites et équipées dans la Commune ; 4) Promouvoir la case des arts de Baka de Mayos.	- Nombre de lac municipal aménagé ; - Nombre de sites touristiques de Dimako sont aménagés. - Nombre de structures d'accueil construites et équipées dans la Commune	Enquête ménages, rapport d'activités sectoriels		
Activités principales :			Cadre estimatif des coûts	
1.1. Aménagement du Lac municipal de Dimako ; 2.1. Aménagement de de 02 sites touristiques (Grotte de Komomo, falaise de Ngombol) ; 3.1. Construction d'une Auberge Municipale à Dimako ; 3.2. Construction et équipement d'un restaurant municipal à Dimako 4.1. Promotion de la case des arts de Baka de Mayos			Libellés	Montants
			Total investissement	150 000 000
			Total Fonctionnement	20 000 000
			Imprévus	10 000 000
			Total estimatif	180 000 000

SECTEUR 15 : DEVELOPPEMENT URBAIN ET HABITAT				
Problème du secteur : Faible urbanisation et mauvais état de l'habitat				
Stratégie du plan (Logique d'intervention)	Indicateurs Objectivement Vérifiables (IOV)	Moyens de vérifications (MDV)	Hypothèses (Facteurs externes)	Indicateurs des Facteurs externes
Objectif Supérieure (DSCE) : Assurer l'industrialisation à travers la transformation et la valorisation des matières premières locales et la promotion des exportations	Qualité de l'habitat ; degré de salubrité	Enquête INS (EDS, ECAM, etc)		
Objectif sectoriel stratégique Améliorer l'urbanisation et la qualité de l'habitat dans la Commune de Dimako	- Taux d'urbanisation - Qualité de l'habitat n milieu urbain et rural	Enquête ménages, rapport d'activités sectoriels		
Objectifs spécifiques : 1) Améliorer la qualité de l'habitat; 2) Aménager l'espace urbain de Dimako	- Qualité de l'habitat ; - Nombre et types activités menées pour l'aménagement de l'Espace urbain	Enquête ménages, rapport d'activités sectoriels		
Résultats attendus : 1) La qualité de l'habitat est améliorée ; 2) L'espace urbain de Dimako est aménagé	- Qualité de l'habitat ; - Nombre et types activités menées pour l'aménagement de l'Espace urbain	Enquête ménages, rapport d'activités sectoriels		
Activités principales :			Cadre estimatif des couts	
1.1. Acquisition de 150 moules à parpaings pour l'amélioration de l'habitat ; 1.2. Appui divers aux populations pour l'amélioration de l'habitat ; 2.1. Elaboration du plan d'urbanisation de la ville de DIMAKO ; 2.2. Aménagement et entretien courant de la voirie urbaine de Dimako 2.3. Aménagement de deux Jardins publics dans l'espace urbain de Dimako ; 2.4. Organisation de la collecte et du traitement des ordures ménagères de la ville de Dimako.			Libellés	Montants
			Total investissement	160 000 000
			Total Fonctionnement	10 000 000
			Imprévus	10 000 000
			Total estimatif	180 000 000

SECTEUR 16 : EAU ET ENERGIE				
Problème du secteur : Difficultés d'accès à l'énergie électrique, à l'eau potable et aux produits pétroliers				
Stratégie du plan (Logique d'intervention)	Indicateurs Objectivement Vérifiables (IOV)	Moyens de vérifications (MDV)	Hypothèses (Facteurs externes)	Indicateurs des Facteurs externes
Objectif Stratégique Supérieure (DSCE) : Développer les infrastructures hydrauliques et énergétiques	% des ménages ayant accès à l'eau potable et à l'électrification	Présence des compteurs électriques dans les ménages	Les populations, l'Etat et les bailleurs de fonds appuient les Activités principales de la Commune	Nombre et type d'Activités principales d'appui à la Commune
Objectif sectoriel stratégique Faciliter l'accès des populations à l'énergie électrique, à l'eau potable et aux produits pétroliers	Nombre de ménage ayant accès à l'énergie électrique, à l'eau potable et aux produits pétroliers	Enquête ménages, rapport d'activités sectoriels		
Objectifs spécifiques : 1) Construire 43 Puits /Forages d'eau potables ; 2) Etendre le réseau électrique dans 18 Village non électrifiés ; 3) Sensibiliser les populations de 30 Villages sur les techniques d'assainissement ; 4) Construire un dépôt pétrolier Communal à Dimako 5) Construire une adduction d'eau potable dans la ville de Dimako 6) Entretien des réseaux d'eau et électricité dans la ville de Dimako	- Nombre de puits/forages construits ; - Nombre de nouveau village électrifiés ; - Nombre de personnes sensibilisées ; - Nombre de dépôt pétrolier construit et opérationnel ; - Nombre d'adduction d'eau potable construite.	Enquête ménages, rapport d'activités sectoriels		
Résultats attendus : 1) Quarante-trois (43) Puits /Forages d'eau potables sont construits ; 2) Le réseau électrique est étendu à 18 Village non électrifiés ; 3) les populations de 30 Villages sont sensibilisées sur les techniques d'assainissement ; 4) Un dépôt pétrolier Communal est construit et opérationnel à Dimako 5) Une Adduction d'eau potable est construite dans la ville de Dimako ; 6) les réseaux d'eau et électricité sont entretenus	- Nombre de puits/forages construits ; - Nombre de nouveau village électrifiés ; - Nombre de personnes sensibilisées ; - Nombre de dépôt pétrolier construit et opérationnel ; - Nombre de réseaux d'eau et électricité entretenu.	Enquête ménages, rapport d'activités sectoriels		
Activités principales :			Cadre estimatif des coûts	
1.1. Construction de 43 Puits /Forages d'eau : (Toungrelo (1), Dieu Connait (3), Kpwenggue (2), Source (5), Grand Ngolambambele (3), Kouen (1), Tombo (3), Longtimbi (3), Nkolmeyanga (1), Grand Pol (2), Petit Pol (2), Petit Ngonlambele(1), Tahate (1), Bongossi (1), Ngombol (1), Akano (1), Baktala (2), Nguinda (1), Mokolo (2), Beul (1), Kandala (1), Ndjandja (1), Tonkoumbe (1), Simeyong (1) Ayene (4) ;	2.1. Électrification de 18 Village : Bongossi, Tahate Ngombol, Nguinda, Lossou, Mayos, Kandala, Tonkoumbe, Nkolmeyanga, Ndjandja, Kouen, Toungrelo, Nkoumadjap Petit Ngolambele, Akano, Nkolbikon, Simeyong) 2.2. Eclairage public de la ville de Dimako ; 3.1. Organisation de 5 campagnes de sensibilisation des			
		Libellés	Montants	
		Total investissement	500 000 000	
		Total Fonctionnement	50 000 000	
		Imprévus	20 000 000	

<p>1.2. Réhabilitation de 13 Puits /Forages d'eau : Longtimbi (1), Baktala (1), Grandd Ngolambambele (1), DIEU Connait (1), Kouen (1), Tombo (1), Nkoumadjap (1), Nkolmeyanga (1), Grand Pol (1), Simeyong (1), Lossou (1), Mayos (1), Nkolbikon (1) ;</p>	<p>populations sur les techniques d'assainissement ; 4.1. Construction, équipement et gestion d'un dépôt pétrolier communal 5.1. Construction d'une Adduction d'eau potable dans la ville de Dimako ; 6.1. Entretien des réseaux d'eau et électricité.</p>	<p>Total estimatif</p>	<p>570 000 000</p>
--	---	-------------------------------	---------------------------

SECTEUR 17 : MINES, INDUSTRIE ET DEVELOPPEMENT TECHNOLOGIQUE					
Problème du secteur : Difficultés de développement du secteur minier					
Stratégie du plan (Logique d'intervention)	Indicateurs Objectivement Vérifiables (IOV)	Moyens de vérifications (MDV)	Hypothèses (Facteurs externes)	Indicateurs des Facteurs externes	
Objectif Supérieure (DSCE) : Assurer l'industrialisation à travers la transformation et la valorisation des matières premières locales et la promotion des exportations	Part du secteur dans le PIB	Enquête INS (EDS, ECAM, etc)			
Objectif sectoriel stratégique Développer le secteur minier	Part du secteur minier dans l'économie locale	Enquête ménages, rapport d'activités sectoriels	Les populations, l'Etat et les bailleurs de fonds appuient les Activités principales de la Commune	Nombre et type d'Activités principales d'appui à la Commune	
Objectifs spécifiques : 1) Organiser les acteurs du secteur minier; 2) Exploiter les carrières de sable de Longtimbi et Grand pol ;	- Nombre d'acteur du secteur minier organisé ; - Nombre de carrière de sable exploitée	Enquête ménages, rapport d'activités sectoriels			
Résultats attendus : 1) Les acteurs du secteur minier sont organisés ; 2) les carrières de sable de Longtimbi et Grand pol sont exploitées ;	- Nombre d'acteur du secteur minier organisé ; - Nombre de carrière de sable exploitée	Enquête ménages, rapport d'activités sectoriels			
Activités principales :				Cadre estimatif des couts	
1.1. Organisation et structuration des acteurs du secteur minier 2.1. Exploitation des carrières de sable de Longtimbi et Grand pol				Libellés	Montants
				Total investissement	20 000 000
				Total Fonctionnement	5 000 000
				Imprévus	5 000 000
			Total estimatif	30 000 000	

SECTEUR 18 : DOMAINES ET AFFAIRES FONCIERES				
Problème du secteur : difficulté d'accès aux titres fonciers et au droit à la propriété				
Stratégie du plan (Logique d'intervention)	Indicateurs Objectivement Vérifiables (IOV)	Moyens de vérifications (MDV)	Hypothèses (Facteurs externes)	Indicateurs des Facteurs externes
Objectif supérieur (DSCE) Permettre aux populations de satisfaire leurs besoins essentiels, de jouir de leurs droits fondamentaux et d'assumer leurs devoirs	- % de la population sensibilisée sur la sécurité foncière - Nombre de demande de titre foncier initié	Enquête INS (EDS, ECAM, etc)		
Objectif sectoriel stratégique Faciliter l'accès aux titres fonciers et au droit à la propriété	Nombre de personnes ayant accès au titre foncier	Enquête ménages, rapport d'activités sectoriels		
Objectifs spécifiques : 1) Faciliter l'accès au titre foncier ; 2) Créer un lotissement communal ;	- Nombre de personnes ayant accès au titre foncier - Superficie du lotissement communal aménagé	Enquête ménages, rapport d'activités sectoriels		
Résultats attendus : 1) L'accès au titre foncier est facilité ; 2) Un lotissement communal est créé ;	- Nombre d'acteur du secteur minier organisé ; - Nombre de carrière de sable exploitée	Enquête ménages, rapport d'activités sectoriels		
Activités principales :				Cadre estimatif des coûts
1.1. Organisation de 09 sessions de sensibilisation, d'information et de facilitation sur les procédures d'obtention des titres fonciers ; 1.2. Création d'un point focal du MINDAF au sein de la Commune 2.1. Création d'un lotissement communal			Libellés	Montants
			Total investissement	20 000 000
			Total Fonctionnement	5 000 000
			Imprévus	5 000 000
			Total estimatif	30 000 000

SECTEUR 19 : CULTURE				
Problème du secteur : difficulté à promouvoir la culture locale				
Stratégie du plan (Logique d'intervention)	Indicateurs Objectivement Vérifiables (IOV)	Moyens de vérifications (MDV)	Hypothèses (Facteurs externes)	Indicateurs des Facteurs externes
Objectif supérieur (DSCE) Permettre aux populations de satisfaire leurs besoins essentiels, de jouir de leurs droits fondamentaux et d'assumer leurs devoirs	Part du secteur dans le PIB	Enquête INS (EDS, ECAM, etc)		
Objectif sectoriel stratégique Promouvoir la culture locale	Nombre et types d'activité de promotion culturelle	Enquête ménages, rapport d'activités sectoriels		
Objectifs spécifiques : 1) Appuyer 30 groupes culturels ; 2) Construire 10 Foyers culturels et d'un Centre culturel à Dimako ; 3) Organiser un festival culturel annuel ; 4) Créer et équiper un Orchestre communal	- Nombre de groupes culturels appuyé ; - Nombre de Foyers culturels et de Centre culturel construits; - Nombre de festival culturel annuel organisé ; - Existence d'un Orchestre communal	Enquête ménages, rapport d'activités sectoriels		
Résultats attendus : 1) Trente (30) groupes culturels sont appuyés ; 2) Dix Foyers culturel et un centre culturel sont construits 3) Un festival culturel est organisé ; 4) L'orchestre municipal est créé et équipé	- Nombre de groupes culturels appuyé ; - Nombre de Foyers culturels et de Centre culturel construits; - Nombre de festival culturel annuel organisé ; - Existence d'un Orchestre communal	Enquête ménages, rapport d'activités sectoriels		
Activités principales :			Cadre estimatif des coûts	
1.1. Appui de 30 groupes culturels ; 2.1. Construction de 10 Foyers culturels et d'un Centre culturel à Dimako ; 3.1. Organisation d'un festival culturel annuel ; 4.1. Création et équipement d'un Orchestre communal			Libellés	Montants
			Total investissement	220 000 000
			Total Fonctionnement	50 000 000
			Imprévus	15 000 000
			Total estimatif	285 000 000

SECTEUR 20 : PETITES ET MOYENNES ENTREPRISES, ECONOMIE SOCIALE ET ARTISANAT				
Problème du secteur : difficultés à développer le secteur d'artisanat et des Activités génératrices de revenu				
Stratégie du plan (Logique d'intervention)	Indicateurs Objectivement Vérifiables (IOV)	Moyens de vérifications (MDV)	Hypothèses (Facteurs externes)	Indicateurs des Facteurs externes
Objectif supérieur (DSCE) Améliorer l'environnement des affaires et la compétitivité des entreprises locales	Niveau de compétitivité des entreprises locales	Enquête INS (EDS, ECAM, etc)		
Objectif sectoriel stratégique Faciliter le développement du secteur de l'artisanat et des Activités génératrices de revenu	Nombre et types d'activités menées pour le développement du secteur de l'artisanat et des Activités génératrices de revenu	Enquête ménages, rapport d'activités sectoriels		
Objectifs spécifiques : 1) Faciliter la création d'au moins 100 PME locales ; 2) Créer un village artisanal communal ; 3) Organiser une foire artisanale annuelle.	- Nombre de PME locales créés ; - Nombre de village artisanal communal créé ; - Nombre de foire artisanale annuelle est organisée.	Enquête ménages, rapport d'activités sectoriels		
Résultats attendus : 1) Au moins 100 PME locales sont créés ; 2) Un village artisanal communal est créé ; 3) Une foire artisanale annuelle est organisée.	- Nombre de PME locales créés ; - Nombre de village artisanal communal créé ; - Nombre de foire artisanale annuelle est organisée.	Enquête ménages, rapport d'activités sectoriels		
Activités principales :			Cadre estimatif des couts	
1.1. Appui à la création de 100 PME locales ; 1.2. Réflexion sur la mise en place des mesures incitatives en matière de fiscalité communale pour toute nouvelle PME ; 2.1. Création d'un village artisanal à Dimako 3.1. Organisation d'une foire artisanale annuelle.			Libellés	Montants
			Total investissement	70 000 000
			Total Fonctionnement	15 000 000
			Imprévus	15 000 000
			Total estimatif	100 000 000

SECTEUR 21 : FEMME ET FAMILLE				
Problème du secteur : Marginalisation de la femme et des enfants				
Stratégie du plan (Logique d'intervention)	Indicateurs Objectivement Vérifiables (IOV)	Moyens de vérifications (MDV)	Hypothèses (Facteurs externes)	Indicateurs des Facteurs externes
Objectif supérieur (DSCE) Promouvoir l'épanouissement de la cellule familiale et la participation communautaire	- Nombre des familles ayant reçu une bonne éducation sociale. - Niveau de sensibilité genre dans l'éducation familiale	Enquête INS (EDS, ECAM, etc)		
Objectif sectoriel stratégique Promouvoir le bien être de la femme et de la famille	- Nombre des familles ayant reçu une bonne éducation sociale. - Niveau de sensibilité genre dans l'éducation familiale	Enquête ménages, rapport d'activités sectoriels		
Objectifs spécifiques : 1) Encadrer au moins 30 associations féminines de Dimako 2) Construire et équiper des infrastructures d'encadrement des femmes et de la famille ; 3) Sensibiliser toutes les populations sur les droits de la Femme et de la famille.	- Nombre d'associations féminines encadrées - Nombre d'infrastructures d'encadrement des femmes et de la famille construites et équipés ; - Nombre de personnes sensibilisé sur d'encadrement des femmes et de la famille.	Enquête ménages, rapport d'activités sectoriels		
Résultats attendus : 1) Au moins 30 associations féminines de Dimako sont encadrées 2) Des infrastructures d'encadrement des femmes et de la famille sont construites et équipées ; 3) Toutes les populations sont sensibilisées sur les droits de la Femme et de la famille.	- Nombre d'associations féminines encadrées - Nombre d'infrastructures d'encadrement des femmes et de la famille construites et équipés ; - Nombre de personnes sensibilisé sur d'encadrement des femmes et de la famille.	Enquête ménages, rapport d'activités sectoriels		
Activités principales :			Cadre estimatif des coûts	
1.1. Encadrement de 30 Associations Féminines ; 1.2. Appui en capital à 30 30 Associations Féminines ; 2.1. Construction et équipement d'un Bâtiment à usage de Bureau pour la Délégation d'arrondissement de la Femme et de la Famille de Dimako 2.2. Construction et équipement du Centre de promotion de la Femme de Dimako 3.1. Organisation de 03 campagnes de sensibilisation de toutes les populations sur les droits de la Femme et de la famille.			Libellés	Montants
			Total investissement	20 000 000
			Total Fonctionnement	5 000 000
			Imprévus	5 000 000
			Total estimatif	30 000 000

SECTEUR 22 : TRAVAIL ET SECURITE SOCIALE				
Problème du secteur : Faible épanouissement des travailleurs et des retraités				
Stratégie du plan (Logique d'intervention)	Indicateurs Objectivement Vérifiables (IOV)	Moyens de vérifications (MDV)	Hypothèses (Facteurs externes)	Indicateurs des Facteurs externes
Objectif supérieur (DSCE) Prémunir les populations des maux, fléaux et risques sociaux et promouvoir la sécurité sociale	- Taux d'augmentation du taux de couverture en matière de sécurité sociale ; - Taux d'accroissement de 90% de la sécurité sociale	Enquête INS (EDS, ECAM, etc)		
Objectif sectoriel stratégique Promouvoir l'épanouissement des travailleurs et des retraités	- Nombre de travailleurs bénéficiant de la sécurité sociale	Enquête ménages, rapport d'activités sectoriels		
Objectifs spécifiques : 1) Assurer tous les travailleurs des entreprises communales à la CNPS ; 2) Sensibiliser les travailleurs sur leurs droits ; 3) Créer une association des travailleurs communaux	- Nombre de travailleur affiliés à la CNPS ; - Nombre de travailleur sensibilisés sur leurs droits ; - Nombre d'association de travailleur créés.	Enquête ménages, rapport d'activités sectoriels		
Résultats attendus : 1) Tous les travailleurs des entreprises communales sont affiliés à la CNPS ; 2) Les travailleurs sont sensibilisés sur leurs droits ; 3) Une association des travailleurs communaux est créé.	- Nombre de travailleur affiliés à la CNPS ; - Nombre de travailleur sensibilisés sur leurs droits ; - Nombre d'association de travailleur créés.	Enquête ménages, rapport d'activités sectoriels		
Activités principales :			Cadre estimatif des coûts	
1.1. Affiliation de tous les travailleurs des entreprises communales à la CNPS ; 2.1. Sensibilisation des travailleurs sur leurs droits ; 3.1. Création d'une association des travailleurs communaux			Libellés	Montants
			Total investissement	20 000 000
			Total Fonctionnement	5 000 000
			Imprévus	5 000 000
			Total estimatif	30 000 000

SECTEUR 23 : SPORT ET EDUCATION PHYSIQUE				
Problème du secteur : Difficulté à pratiquer les activités sportives				
Stratégie du plan (Logique d'intervention)	Indicateurs Objectivement Vérifiables (IOV)	Moyens de vérifications (MDV)	Hypothèses (Facteurs externes)	Indicateurs des Facteurs externes
Objectif Supérieure (DSCE) : Développer les infrastructures sportives pour contribuer à la création d'un espace économique intégré et viable	- % de la population ayant accès aux infrastructures sportives	Enquête INS (EDS, ECAM, etc)		
Objectif sectoriel stratégique Faciliter la pratique des activités sportives	Nombre de personnes bénéficiant d'un accès facile aux activités sportives	Enquête ménages, rapport d'activités sectoriels		
Objectifs spécifiques : 1) Construire un centre multi sport à DIMAKO ; 2) Acquérir des Equipements sportifs ; 3) Appuyer l'organisation des championnats de vacances	- Nombre de centre multi sport à DIMAKO construit ; - Nombre d'équipements sportifs acquis ; - Nombre de championnat annuel de vacances organisé.	Enquête ménages, rapport d'activités sectoriels		
Résultats attendus : 1) Un centre multi sport est construit à DIMAKO ; 2) Des Equipements sportifs sont acquis ; 3) Un championnat annuel de vacances est organisé et appuyé	- Nombre de centre multi sport à DIMAKO construit ; - Nombre d'équipements sportifs acquis ; - Nombre de championnat annuel de vacances organisé et appuyé.	Enquête ménages, rapport d'activités sectoriels		
Activités principales :			Cadre estimatif des coûts	
1.1. Construction d'un centre multi sport à DIMAKO et de 3 autres stades dans les 3 secteurs ; 2.1. Acquisition des Equipements sportifs ; 3.1. Appui à l'organisation d'un championnat annuel de vacance.			Libellés	Montants
			Total investissement	100 000 000
			Total Fonctionnement	20 000 000
			Imprévis	5 000 000
			Total estimatif	125 000 000

SECTEUR 24 : RECHERCHE SCIENTIFIQUE ET INNOVATIONS				
Problème du secteur : Difficultés d'accès aux innovations scientifiques				
Stratégie du plan (Logique d'intervention)	Indicateurs Objectivement Vérifiables (IOV)	Moyens de vérifications (MDV)	Hypothèses (Facteurs externes)	Indicateurs des Facteurs externes
Objectif supérieur (DSCE) Améliorer la recherche dans le secteur de l'industrie et des services	<ul style="list-style-type: none"> - Nombre d'application des résultats de la recherche ; - Nombre d'entreprises innovantes créé - % des femmes développées en femmes et technologies innovantes - Taux d'amélioration de la productivité. 	Enquête INS (EDS, ECAM, etc)		
Objectif sectoriel stratégique Faciliter l'accès aux innovations scientifiques	Nombre de personnes bénéficiant d'un accès facile aux innovations scientifiques	Enquête ménages, rapport d'activités sectoriels		
Objectifs spécifiques : 1) Sensibiliser les populations de la commune sur l'existence des structures de recherches 2) Mettre en place dans la commune d'une plateforme permettant d'accéder à l'information sur les innovations scientifiques	<ul style="list-style-type: none"> - Nombre de personnes sensibilisés ; - Nombre plateforme créé. 	Enquête ménages, rapport d'activités sectoriels		
Résultats attendus : 1) Les populations de la commune sont sensibilisées sur l'existence des structures de recherches ; 2) Une plateforme permettant d'accéder à l'information sur les innovations scientifiques est mise en place.	<ul style="list-style-type: none"> - Nombre de personnes sensibilisés ; - Nombre plateforme créé. 	Enquête ménages, rapport d'activités sectoriels		
Activités principales :			Cadre estimatif des coûts	
3.1. Sensibilisation des populations de la commune sur l'existence des structures de recherches 2.1. Mise en place dans la commune d'une plate-forme permettant d'accéder à l'information sur les innovations scientifiques			Libellés	Montants
			Total investissement	20 000 000
			Total Fonctionnement	5 000 000
			Imprévus	5 000 000
			Total estimatif	30 000 000

SECTEUR 25 : TRANSPORT				
Problème du secteur : Précarité des moyens de transport				
Stratégie du plan (Logique d'intervention)	Indicateurs Objectivement Vérifiables (IOV)	Moyens de vérifications (MDV)	Hypothèses (Facteurs externes)	Indicateurs des Facteurs externes
Objectif Supérieure (DSCE) : Développer les infrastructures de transport pour contribuer à la création d'un espace économique intégré et viable	- % de la population ayant accès à l'information et aux services postaux	Enquête INS (EDS, ECAM, etc)		
Objectif sectoriel stratégique Améliorer les moyens de transport	Qualités des conditions de transport	Enquête ménages, rapport d'activités sectoriels		
Objectifs spécifiques : 1) Organiser le transport par Moto-taxi ; 2) Améliorer les conditions de transport des élèves ; 3) Aménager la gare routière et un Parking pour gros porteurs	- Niveau d'organisation du transport par Moto-taxi; - Qualités des conditions de transport des élèves; - Nombre de gare routière et de Parking pour gros porteurs t aménagés	Enquête ménages, rapport d'activités sectoriels		
Résultats attendus : 1) Le transport par Moto-taxi est organisé ; 2) Les conditions de transport des élèves sont améliorées ; 3) La gare routière et un Parking pour gros porteurs sont aménagés	- Niveau d'organisation du transport par Moto-taxi; - Qualités des conditions de transport des élèves; - Nombre de gare routière et de Parking pour gros porteurs t aménagés	Enquête ménages, rapport d'activités sectoriels		
Activités principales :			Cadre estimatif des coûts	
1.1. Formation d'au moins 50 moto-taximen à la conduite et facilitation à l'obtention du Permis de conduire A ; 2.1. Acquisition de deux (02) Bus pour le transport d'élèves à DIMAKO 3.1. Aménagement de la gare routière et un Parking pour gros porteurs			Libellés	Montants
			Total investissement	140 000 000
			Total Fonctionnement	20 000 000
			Imprévus	5 000 000
			Total estimatif	145 000 000

SECTEUR 26 : POSTES ET TELECOMMUNICATION				
Problème du secteur : Difficultés d'accès et aux NTIC				
Stratégie du plan (Logique d'intervention)	Indicateurs Objectivement Vérifiables (IOV)	Moyens de vérifications (MDV)	Hypothèses (Facteurs externes)	Indicateurs des Facteurs externes
Objectif Supérieure (DSCE) : Développer les infrastructures de communication et de télécommunication pour contribuer à la création d'un espace économique intégré et viable	- % de la population ayant accès à l'information et aux services postaux	Enquête INS (EDS, ECAM, etc)		
Objectif sectoriel stratégique Faciliter l'accès aux NTIC	Nombre de personnes ayant accès au NTIC	Enquête ménages, rapport d'activités sectoriels		
Objectifs spécifiques : 1) Construire et équiper un Télé centre Communautaire polyvalent à Dimako	- Nombre de Télé centre Communautaire polyvalent construit et équipé	Enquête ménages, rapport d'activités sectoriels		
Résultats attendus : 1) Un Télé centre Communautaire polyvalent est construit et équipé à Dimako	- Nombre de Télé centre Communautaire polyvalent construit et équipé	Enquête ménages, rapport d'activités sectoriels		
Activités principales :			Cadre estimatif des coûts	
1.1. Construction et équipement d'un Télé centre Communautaire polyvalent			Libellés	Montants
			Total investissement	50 000 000
			Total Fonctionnement	5 000 000
			Imprévus	5 000 000
			Total estimatif	60 000 000

SECTEUR 27 : Administration territoriale, Décentralisation et Maintien de l'ordre				
Problème du secteur : Faible qualité des services rendus par la Commune				
Stratégie du plan (Logique d'intervention)	Indicateurs Objectivement Vérifiables (IOV)	Moyens de vérifications (MDV)	Hypothèses (Facteurs externes)	Indicateurs des Facteurs externes
Objectif supérieur (DSCE) Réduire les écarts entre riches et les pauvres par l'amélioration de la distribution des retombées de la croissance économique	Les citoyens sont satisfaits des prestations des institutions	Enquête INS (EDS, ECAM, etc)		
Objectif sectoriel stratégique Améliorer la qualité des services rendus par la Commune	Qualité des services rendus par la Commune	Enquête ménages, rapport d'activités sectoriels		
Objectifs spécifiques : 1) Améliorer la gestion des ressources humaines de la Commune 2) Améliorer la gestion des ressources financières Communale 3) Améliorer la gestion du Patrimoine Communal 4) Améliorer la gestion des Relations de la Commune	- Qualité des services rendus par la Commune - Qualité de la gestion des ressources communales (humaine, financière, patrimoniale et des relations)	Enquête ménages, rapport d'activités sectoriels		
Résultats attendus : 1) La gestion des ressources humaines de la Commune est améliorée 2) la gestion des ressources financières Communale est améliorée 3) la gestion du Patrimoine Communal est améliorée 4) la gestion des Relations de la Commune est améliorée	- Qualité des services rendus par la Commune - Qualité de la gestion des ressources communales (humaine, financière, patrimoniale et des relations)	Enquête ménages, rapport d'activités sectoriels		
Activités principales :			Cadre estimatif des coûts	
1.1. Recrutement de 02 Agents Communaux (technique et financier) ; 1.2. Renforcement des capacités du personnel communal ; 1.3. Institutionnalisation des réunions de coordination et d'évaluation du personnel ; 1.4. Acquisition des fournitures et équipement des services communaux ; 1.5. Coaching de la Commune en gestion administrative ; 2.1. Elaboration et mise en œuvre d'un système de mobilisation et de sécurisation des recettes communales ; 2.2. Actualisation du fichier des contribuables de la commune ; 2.3. Coaching de la Commune en gestion financière	2.4. Elargissement de l'assiette fiscale de la commune ; 2.5. Informatisation de la gestion financière communale ; 2.6. Formation/recyclage du personnel de la recette municipale. 3.1. Inventaire du patrimoine communal ; 3.2. Mise en place d'un service d'entretien du patrimoine communal ; 3.3. Construction et équipement d'un hôtel de ville 4.1. Elaboration et mise en œuvre d'un Plan de communication communale ; 4.2. Mise en place d'un mécanisme de contrôle citoyen de la gestion communale ; 4.3. Renforcement de la collaboration entre les partenaires au développement et l'institution communale.	Libellés	Montants	
		Total investissement	50 000 000	
		Total Fonctionnement	15 000 000	
		Imprévus	5 000 000	
		Total estimatif	70 000 000	

SECTEUR 28 : Communication				
Problème du secteur : Difficultés d'accès à l'information				
Stratégie du plan (Logique d'intervention)	Indicateurs Objectivement Vérifiables (IOV)	Moyens de vérifications (MDV)	Hypothèses (Facteurs externes)	Indicateurs des Facteurs externes
Objectif Supérieure (DCSE) Développer les infrastructures de communication pour contribuer à la création d'un espace économique intégré et viable	- % de la population ayant l'accès facile à l'information	Enquête INS (EDS, ECAM, etc)		
Objectif sectoriel stratégique Faciliter l'accès à l'information	Nombre de personnes ayant un accès facile à l'information	Enquête ménages, rapport d'activités sectoriels		
Objectifs spécifiques : 1) Créer une radio rurale à DIMAKO	Nombre de radio rurale créé	Enquête ménages, rapport d'activités sectoriels		
Résultats attendus : 1) une radio rurale est créé à DIMAKO	Nombre de radio rurale créé	Enquête ménages, rapport d'activités sectoriels		
Activités principales :			Cadre estimatif des coûts	
1.1. Création d'une radio rurale à DIMAKO 1.2. Implantation d'une antenne de relais (secteur Pol)			Libellés	Montants
			Total investissement	20 000 000
			Total Fonctionnement	5 000 000
			Imprévus	5 000 000
			Total estimatif	30 000 000

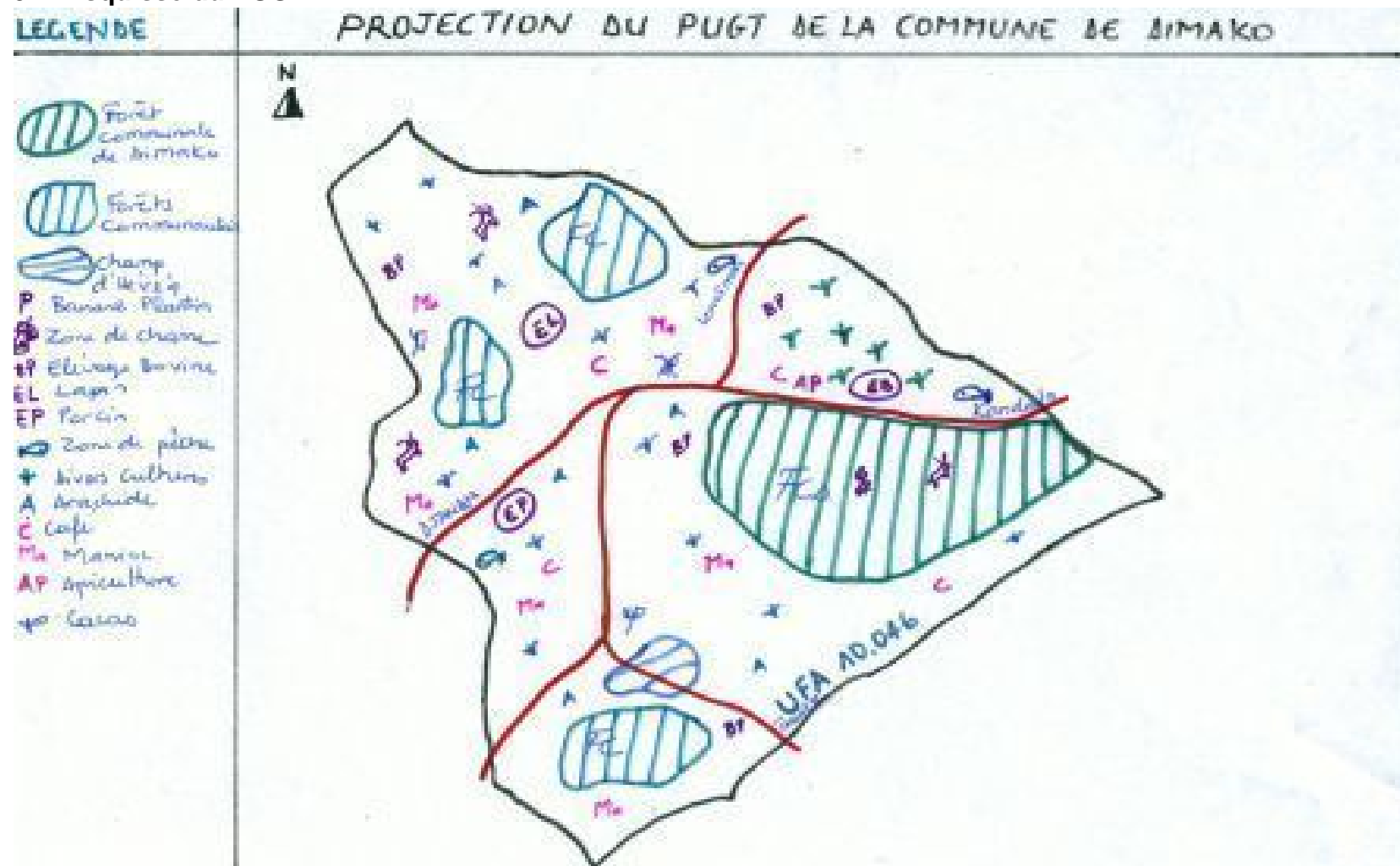
5.3. Coût estimatif du PCD

Comme l'indique le titre de ce paragraphe, les coûts affectés aux différents secteurs ci-dessous ne sont qu'une estimation, le moment venu des études de faisabilité seront faites pour ressortir les coûts réels.

Tableau 3: cout estimatif du PCD

N°	SECTEUR		COUT ESTIMATIF
1	AGRICULTURE ET DEVELOPPEMENT RURAL		227 500 000
2	ELEVAGE, PECHE ET INDUSTRIES ANIMALES		415 000000
3	SANTE PUBLIQUE		272 000 000
4	EDUCATION DE BASE		443 560 000
5	ENSEIGNEMENTS SECONDAIRES		589 600 000
6	TRAVAUX PUBLICS		557 202 880
7	JEUNESSE		104 200 000
8	ENERGIE ET EAU	EAU	309 600 000
		ENERGIE	70 000 000
9	AFFAIRES SOCIALES		312 650 000
		PDPP	25 000 000
10	FEMME ET FAMILLE		31 500 000
11	CULTURE		42 000 000
12	PETITES ET MOYENNES ENTREPRISES, ECONOMIE SOCIALE ET ARTISANAT		104 500 000
13	MINES, INDUSTRIE ET DEVELOPPEMENT TECHNOLOGIQUE		19 000 000
14	TOURISME		71 000 000
15	DOMAINES ET AFFAIRES FONCIERES		3 000 000
16	COMMERCE		98 500 000
17	TRANSPORT		121 500 000
18	POSTES ET TELECOMMUNICATION		120 000 000
19	ADMINISTRATION TERRITORIALE, DECENTRALISATION ET MAINTIEN DE L'ORDRE		73 000 000
20	FORET ET FAUNE		481 000 000
21	ENVIRONNEMENT ET PROTECTION DE LA NATURE		87 000 000
22	DEVELOPPEMENT URBAIN ET DE L'HABITAT		213 500 000
23	EMPLOI ET FORMATION PROFESSIONNELLE		96 200 000
24	TRAVAIL ET SECURITE SOCIALE		10 500 000
25	SPORTS ET EDUCATION PHYSIQUE		378 500 000
26	RECHERCHE SCIENTIFIQUE ET INNOVATION		2 500 000
27	ENSEIGNEMENT SUPERIEUR		20 000 000
28	COMMUNICATION		20 000 000
COUT ESTIMATIF TOTAL			4 933 419 000

5.4. Esquisse du PUGT



Carte 5: projection du PUGT de la commune de Dimako

6. PROGRAMMATION

6.1. Cadre de Dépense à Moyen Terme (CDMT) des projets prioritaires

Le tableau ci-dessous présente le Cadre de Dépense à Moyen Terme (CDMT) des Projets Prioritaires de Dimako.

Tableau 2 : Cadre de Dépense à Moyen Terme (CDMT) des Projets Prioritaires

Secteur	Activités principales	Activités secondaires	Indicateurs	Ressources financières (Fcf)			Périodes			Localisations/Obse rvations
				Part de la Commune	Partenaires	Total	A1	A2	A3	
ELEVAGE, PECHE ET INDUSTRIE ANIMALE	Formation de 65 GIC	Etude de faisabilité	Rapport d'étude	500 000	4 500 000	5 000 000		x		Commune de Dimako
		Mobilisation des ressources	Liste des ressources mobilisées							
		Passation du marché	PV de commission							
		Exécution, suivi et réception	fiches de suivi/fiche de réception							
	Organisation de 3 campagnes de vaccination du cheptel.	Etude de faisabilité	Rapport d'étude	350000	3150 000	3 500 000				Commune de Dimako
		Mobilisation des ressources	Liste des ressources mobilisées							
		Passation du marché	PV de commission							
		Exécution, suivi et réception	fiches de suivi/fiche de réception							
	Construction et équipement des bureaux de la délégation d'arrondissement et du centre zootechnique	Etude de faisabilité	Rapport d'étude	0	30 000 000	30 000 000				Dimako
		Mobilisation des ressources	Liste des ressources mobilisées							
		Passation du marché	PV de commission							
		Exécution, suivi et réception	fiches de suivi/fiche de réception							
	Dotation des moyens de locomotion à la délégation et au centre zootechnique	Etude de faisabilité	Rapport d'étude	0	1 500 000	1 500 000				Tous les villages
		Mobilisation des ressources	Liste des ressources mobilisées							
		Passation du marché	PV de commission							
		Exécution, suivi et réception	fiches de suivi/fiche de réception							
	Appui aux organisations d'éleveurs de la coopérative pastorale et Halieutique Communale de Dimako	Etude de faisabilité	Rapport d'étude	1 000 000	20 000000	21 000000				Tous les villages
Mobilisation des ressources		Liste des ressources mobilisées								
Passation du marché		PV de commission								
Exécution, suivi et réception		fiches de suivi/fiche de réception								
Construction d'un logement d'astreinte pour le DD MINEPIA	Etude de faisabilité	Rapport d'étude	2 000 000	18 000 000	20 000 000				Dimako	
	Mobilisation des ressources	Liste des ressources mobilisées								
	Passation du marché	PV de commission								
	Exécution, suivi et réception	fiches de suivi/fiche de réception								
Construction d'une aire d'abattage	Etude de faisabilité	Rapport d'étude	2 500 000	22 500 000	25 000 000				Dimako	
	Mobilisation des ressources	Liste des ressources mobilisées								

Secteur	Activités principales	Activités secondaires	Indicateurs	Ressources financières (Fcfa)			Périodes			Localisations/Observations	
				Part de la Commune	Partenaires	Total	A1	A2	A3		
		Passation du marché	PV de commission								
		Exécution, suivi et réception	fiches de suivi/fiche de réception								
COMMERCE	Renforcement des capacités organisationnelle et managériales communicationnelles de 65 organisations de production	Etude de faisabilité	Rapport d'étude	350 000	3 150 000	3 500 000				Tous les villages	
		Mobilisation des ressources	Liste des ressources mobilisées								
		Passation du marché	PV de commission								
		Exécution, suivi et réception	fiches de suivi/fiche de réception								
	Construction du marché communal	Etude de faisabilité	Rapport d'étude	5 000 000	35 000 000	40 000 000					Dimako
		Mobilisation des ressources	Liste des ressources mobilisées								
		Passation du marché	PV de commission								
		Exécution, suivi et réception	fiches de suivi/fiche de réception								
	Création de 3 marchés périodiques	Etude de faisabilité	Rapport d'étude	1 500 000	13 500 000	15 000 000					Dieu connaît, Ayéné, Pengué
		Mobilisation des ressources	Liste des ressources mobilisées								
		Passation du marché	PV de commission								
	Construction de la gare routière	Etude de faisabilité	Rapport d'étude	5 000 000	35 000 000	40 000 000					Dimako
Mobilisation des ressources		Liste des ressources mobilisées									
Passation du marché		PV de commission									
Exécution, suivi et réception		fiches de suivi/fiche de réception									
AFFAIRES SOCIALES	Appui à l'encadrement et la prise en charge de 1040 indigents	Etude de faisabilité	Rapport d'étude	5 000 000	15 000 000	20 000 000				Tous les villages	
		Mobilisation des ressources	Liste des ressources mobilisées								
		Passation du marché	PV de commission								
		Exécution, suivi et réception	fiches de suivi/fiche de réception								
	Organisation de 30 séances de communication pour le changement de comportement	Etude de faisabilité	Rapport d'étude	900000	8100000	9000000					Tous les villages
		Mobilisation des ressources	Liste/état des ressources mobilisées								
		Passation du marché	PV de commission								
		Exécution, suivi	fiches de suivi								
	Dotation du matériel pour handicapés moteurs et malvoyants	Etude de faisabilité	Rapport d'étude	1365000	12285000	13650000					260 tricycles, 100 paires de lunettes 100 Prothèses auditives, 20 Chaussures orthopédiques, 20 cannes anglaises,
		Mobilisation des ressources	Liste des ressources mobilisées								
Passation du marché		PV de commission									
Exécution, suivi et réception		fiches de suivi/fiche de réception									

Secteur	Activités principales	Activités secondaires	Indicateurs	Ressources financières (Fcf)			Périodes			Localisations/Obse rvations	
				Part de la Commune	Partenaires	Total	A1	A2	A3		
										100Cannegs troisièmes pied	
	Construction du logement d'astreint pour le sectoriel	Etude de faisabilité	Rapport d'étude	2000000	48 8000000	50000000					Dimako
		Mobilisation des ressources	Liste des ressources mobilisées								
		Passation du marché	PV de commission								
		Exécution, suivi et réception	fiches de suivi/fiche de réception								
	Construction et équipement des bureaux du DAMINEPIA	Etude de faisabilité	Rapport d'étude	2500000000	22500000	25000000					Dimako
		Mobilisation des ressources	Liste des ressources mobilisées								
		Passation du marché	PV de commission								
		Exécution, suivi et réception	fiches de suivi/fiche de réception								
	DOMAINES ET AFFAIRES FONCIERES	organisation de 9séances de formation sur les procédures d'obtention du titre foncier et de la gestion d'espace	Etude de faisabilité	Rapport d'étude	300000	2700000	3000000				DIMAKO
			Mobilisation des ressources	Liste des ressources mobilisées							
			Passation du marché	PV de commission							
Exécution, suivi et réception			fiches de suivi/fiche de réception								
EDUCATION DE BASE	Construction des bureaux pour l'IAEB de Dimako	Etude de faisabilité	Rapport d'étude	20000000	18000000	20000000				Inspection d'Arrondissement de Dimako (IAEB)	
		Mobilisation des ressources	Liste des ressources mobilisées								
		Passation du marché	PV de commission								
		Exécution, suivi et réception	fiches de suivi/fiche de réception								
	Dotation d'un moyen de locomotion et équipement de bureau	Etude de faisabilité	Rapport d'étude	0	1750000	1750000					Dimako
		Mobilisation des ressources	Liste des ressources mobilisées								
		Passation du marché	PV de commission								
		Exécution, suivi et réception	fiches de suivi/fiche de réception								
	Construction d'un logement d'astreinte pour l'Inspecteur	Etude de faisabilité	Rapport d'étude	2000000	18000000	20000000					IAEB de Dimako
		Mobilisation des ressources	Liste des ressources mobilisées								
		Passation du marché	PV de commission								
		Exécution, suivi et réception	fiches de suivi/fiche de réception								
	Organisation de 10 campagnes de sensibilisation sur les biens faits de l'école et d'information sur les procédures administrative	Etude de faisabilité	Rapport d'étude	300000	2700000	3000000					Tous les villages
		Mobilisation des ressources	Liste des ressources mobilisées								
		Passation du marché	PV de commission								
		Exécution, suivi et réception	fiches de suivi/fiche de réception								

Secteur	Activités principales	Activités secondaires	Indicateurs	Ressources financières (Fcf)			Périodes			Localisations/Obse rvations
				Part de la Commune	Partenaires	Total	A1	A2	A3	
Construction de 30 Salles de classe		Etude de faisabilité	Rapport d'étude	27 000 000	43 000 000	270 000 000				6 à DIMAKO, 2 à Longtimbi ;4 à Baktala, 2 à Grand Ngolambele, 2 à Petit Pol, 2 à Tombo, 2 à Kouen, 2 à Tonkoumbe, 4 à Nkolbikon, 2 à Bongossi, 2 à Tongrelo
		Mobilisation des ressources	Liste des ressources mobilisées							
		Passation du marché	PV de commission							
		Exécution, suivi et réception	fiches de suivi/fiche de réception							
Réhabilitation de 20 salles de classe		Etude de faisabilité	Rapport d'étude	0	90 000 000	90 000 000				4 à Sources, 2 à Petit pol 2 à Longtimbi 2 à Bongossi, 2 à Kandala 2 à Ngolambele, 2 à Toungrelo, 2 à Tonkoub et 2 à Nkolbikon
		Mobilisation des ressources	Liste des ressources mobilisées							
		Passation du marché	PV de commission							
		Exécution, suivi et réception	fiches de suivi/fiche de réception							
Equipement en table banc et en bureaux de maître		Etude de faisabilité	Rapport d'étude	0	7 200 000	7 200 000				EP de Toungrelo, EP de Tonkoumbe et EP de Bongossi, EMB de Dimako
		Mobilisation des ressources	Liste des ressources mobilisées							
		Passation du marché	PV de commission							
		Exécution, suivi et réception	fiches de suivi/fiche de réception							
Construction bloc de latrines		Etude de faisabilité	Rapport d'étude	0	3000 000	3000 000				Ep de Mayos, EMB de Dimako ; EM de Dimako
		Mobilisation des ressources	Liste des ressources mobilisées							
		Passation du marché	PV de commission							
		Exécution, suivi et réception	fiches de suivi/fiche de réception							
Construction et Equipement de l'IAEB		Etude de faisabilité	Rapport d'étude	0	30 000 000	30 000 000				DIMAKO
		Mobilisation des ressources	Liste des ressources mobilisées							
		Passation du marché	PV de commission							
		Exécution, suivi et réception	fiches de suivi/fiche de réception							
Recrutement de 30 enseignants qualifiés		Etude de faisabilité	Rapport d'étude	6210000	3600000	9841000				Toutes les Ecoles primaires et maternelles
		Mobilisation des ressources	Liste des ressources mobilisées							
		Passation du marché	PV de commission							
		Exécution, suivi et réception	fiches de suivi/fiche de réception							

Secteur	Activités principales	Activités secondaires	Indicateurs	Ressources financières (Fcf)			Périodes			Localisations/Observations
				Part de la Commune	Partenaires	Total	A1	A2	A3	
JEUNESSE	Construction du Centre Multifonctionnel de des Jeunes (CMPJ)	Etude de faisabilité	Rapport d'étude	3000000	27000000	30000000				Dimako
		Mobilisation des ressources	Liste des ressources mobilisées							
		Passation du marché	PV de commission							
		Exécution, suivi et réception	fiches de suivi/fiche de réception							
	Construction de 4 Centres d'Alphabétisation fonctionnel (CAF)	Etude de faisabilité	Rapport d'étude	5000000	115 000000	120 000000				Dimako, Petit pol, Ngolambélé et Kandala
		Mobilisation des ressources	Liste des ressources mobilisées							
		Passation du marché	PV de commission							
		Exécution, suivi et réception	fiches de suivi/fiche de réception							
	Appui à l'organisation et promotion des événements de sport et loisirs des jeunes	Etude de faisabilité	Rapport d'étude	450000	0	4500000				Tous les villages
		Mobilisation des ressources	Liste des ressources mobilisées							
		Passation du marché	PV de commission							
		Exécution, suivi et réception	fiches de suivi/fiche de réception							
	Acquisition de 02 Motos sport pour la délégation d'arrondissement de la jeunesse de	Etude de faisabilité	Rapport d'étude	0	1500000	1 500 000				Dimako
		Mobilisation des ressources	Liste des ressources mobilisées							
		Passation du marché	PV de commission							
		Exécution, suivi et réception	fiches de suivi/fiche de réception							
Construction et équipement d'un Bâtiment à usage de bureau et d'un logement d'astreinte pour la délégation d'arrondissement de la jeunesse de Dimako	Etude de faisabilité	Rapport d'étude	2500000	22500000	25000000				Dimako	
	Mobilisation des ressources	Liste des ressources mobilisées								
	Passation du marché	PV de commission								
	Exécution, suivi et réception	fiches de suivi/fiche de réception								
CULTURE	Construction d'un centre culturel	Etude de faisabilité	Rapport d'étude	3 000 000	2700000	3000000				Dimako
		Mobilisation des ressources	Liste des ressources mobilisées							
		Passation du marché	PV de commission							
		Exécution, suivi et réception	fiches de suivi/fiche de réception							
	Appui à 30 groupes culturels	Etude de faisabilité	Rapport d'étude	600 000	5400000	6000000				Tous les villages
		Mobilisation des ressources	Liste des ressources mobilisées							
		Passation du marché	PV de commission							
		Exécution, suivi et réception	fiches de suivi/fiche de réception							
	Organisation de 3 festivals culturels	Etude de faisabilité	Rapport d'étude	300000	2700000	3000000				Dimako
Mobilisation des ressources		Liste des ressources mobilisées								

Secteur	Activités principales	Activités secondaires	Indicateurs	Ressources financières (Fcf)			Périodes			Localisations/Obse rvations	
				Part de la Commune	Partenaires	Total	A1	A2	A3		
	Création et équipement de l'orchestre municipal	Passation du marché	PV de commission	7000000	3000000	10000000				Dimako	
		Exécution, suivi et réception	fiches de suivi/fiche de réception								
		Etude de faisabilité	Rapport d'étude								
		Mobilisation des ressources	Liste des ressources mobilisées								
		Passation du marché	PV de commission								
		Exécution, suivi et réception	fiches de suivi/fiche de réception								
DEVELOPPEMENT URBAIN ET HABITAT	Achat de 150 moules en parpaings et autres aménagement pour habitat	Etude de faisabilité	Rapport d'étude	35000000	12500000	47500000				Tous les villages	
		Mobilisation des ressources	Liste des ressources mobilisées								
		Passation du marché	PV de commission								
		Exécution, suivi et réception	fiches de suivi/fiche de réception								
	Elaboration du plan d'urbanisation de la ville de DIMAKO	Etude de faisabilité	Rapport d'étude	2000 000	10000000	12000000					DIMAKO
		Mobilisation des ressources	Liste des ressources mobilisées								
		Passation du marché	PV de commission								
		Exécution, suivi et réception	fiches de suivi/fiche de réception								
	Amélioration de l'habitat	Etude de faisabilité	Rapport d'étude	90 000 000	0	90 000 000					Tous les villages
		Mobilisation des ressources	Liste des ressources mobilisées								
		Passation du marché	PV de commission								
		Exécution, suivi et réception	fiches de suivi/fiche de réception								
Aménagement de la voirie urbaine	Etude de faisabilité	Rapport d'étude	25 000 000	50 000 000	75 000 000					Dimako	
	Mobilisation des ressources	Liste des ressources mobilisées									
	Passation du marché	PV de commission									
	Exécution, suivi et réception	fiches de suivi/fiche de réception									
EAU ET ENERGIE	Construction de 43 Puits/forages d'eaux potables équipées de PMH	Etude de faisabilité	Rapport d'étude	34 400 000	309 600 000	344 000 000				Toungrelo (1), Dieu Connait (3), Kpwenggue (2), Source (5), Grand Ngolambambele (3), Kouen (1), Tombo (3), Longtimbi (3), Nkolmeyanga (1), Grand Pol (2), Petit Pol (2), Petit Ngonlambele(1), Tahate (1), Bongossi (1),	
		Mobilisation des ressources	Liste des ressources mobilisées								
		Passation du marché	PV de commission								
		Exécution, suivi et réception	fiches de suivi/fiche de réception								

Secteur	Activités principales	Activités secondaires	Indicateurs	Ressources financières (Fcfa)			Périodes			Localisations/Obse rvations
				Part de la Commune	Partenaires	Total	A1	A2	A3	
										Ngombol (1), Akano (1), Baktala (2), Nguinda (1), Mokolo (2), Beul (1), Kandala (1), Ndjandja (1), Tonkoumbe (1), Simeyong (1) Ayene (4)
	Entretien des réseaux d'eau et électricité	Etude de faisabilité	Rapport d'étude	15 000 000	0	0				Dimako
		Mobilisation des ressources	Liste des ressources mobilisées							
		Passation du marché	PV de commission							
		Exécution, suivi et réception	fiches de suivi/fiche de réception							
	Eclairage publique	Etude de faisabilité	Rapport d'étude	10 000 000	0	10 000 000				Villages de la N°10
		Mobilisation des ressources	Liste des ressources mobilisées							
		Passation du marché	PV de commission							
		Exécution, suivi et réception	fiches de suivi/fiche de réception							
	Réhabilitation de 13 Puits/forages	Etude de faisabilité	Rapport d'étude	20 000 000	0	20 000 000				Longtimbi (1), Baktala (1), Grandd Ngolambambele (1), DIEU Connait (1), Kouen (1), Tombo (1), Nkoumadjap (1), Nkolmeyanga (1), Grand Pol (1), Simeyong (1), Lossou (1), Mayos (1), Nkolbikon (1)
		Mobilisation des ressources	Liste des ressources mobilisées							
		Passation du marché	PV de commission							
		Exécution, suivi et réception	fiches de suivi/fiche de réception							
	Extension de l'électrification rurale (18 villages) et entretien du réseau	Etude de faisabilité	Rapport d'étude	11500 000	60 000 000	70000000				Bongossi, Tahate Ngombol, Nguinda, Lossou, Mayos, Kandala, Tonkoumbe, Nkolmeyanga, Ndjandja, Kouen, Toungrelo, Nkoumadjap Petit Ngolambebe, Akano, Nkolbikon, Simeyong
		Mobilisation des ressources	Liste des ressources mobilisées							
		Passation du marché	PV de commission							
		Exécution, suivi et réception	fiches de suivi/fiche de réception							

Secteur	Activités principales	Activités secondaires	Indicateurs	Ressources financières (Fcf)			Périodes			Localisations/Obse rvations	
				Part de la Commune	Partenaires	Total	A1	A2	A3		
	Construction d'une adduction d'eau dans la ville de DIMAKO	Etude de faisabilité	Rapport d'étude	4000000	76000000	80 000 000				Ville de DIMAKO	
		Mobilisation des ressources	Liste des ressources mobilisées								
		Passation du marché	PV de commission								
		Exécution, suivi et réception	fiches de suivi/fiche de réception								
ENVIRONNEMENT ET PROTECTION DE LA NATURE	Organisation de 9 campagnes d'hygiènes et de salubrité	Etude de faisabilité	Rapport d'étude	1 000 000	4 000 000	5 000 000				Commune de DIMAKO	
		Mobilisation des ressources	Liste des ressources mobilisées								
		Passation du marché	PV de commission								
		Exécution, suivi et réception	fiches de suivi/fiche de réception								
	Aménagement jardins, places publiques et espace vert	Etude de faisabilité	Rapport d'étude	3 000 000	0	0					DIMAKO
		Mobilisation des ressources	Liste des ressources mobilisées								
		Passation du marché	PV de commission								
		Exécution, suivi et réception	fiches de suivi/fiche de réception								
	Aménagement et assainissement des lacs PONDA et Foulé- foulé	Etude de faisabilité	Rapport d'étude	2000000	18000000	20000000					
		Mobilisation des ressources	Liste des ressources mobilisées								
		Passation du marché	PV de commission								
		Exécution, suivi et réception	fiches de suivi/fiche de réception								
MINES, INDUSTRIE ET DEVELOPPEMENT TECHNOLOGIQUE	Organisation et structuration des acteurs du secteur minier	Etude de faisabilité	Rapport d'étude	300000	2700000	3000000				Tous les villages	
		Mobilisation des ressources	Liste des ressources mobilisées								
		Passation du marché	PV de commission								
		Exécution, suivi et réception	fiches de suivi/fiche de réception								
	Valorisation par la commune du potentiel minier	Etude de faisabilité	Rapport d'étude	1500 000	13 500000	15000000					Tous les villages
		Mobilisation des ressources	Liste des ressources mobilisées								
		Passation du marché	PV de commission								
		Exécution, suivi et réception	fiches de suivi/fiche de réception								
	Organisation des campagnes de sensibilisation sur l'exploitation du sable	Etude de faisabilité	Rapport d'étude	300000	2700000	3000000					Tous les villages
		Mobilisation des ressources	Liste des ressources mobilisées								
		Passation du marché	PV de commission								
		Exécution, suivi et réception	fiches de suivi/fiche de réception								
FORET ET FAUNE	Sensibilisation contre la mauvaise gestion des ressources naturelles et l'usage	Etude de faisabilité	Rapport d'étude	36 000 000	45 000 000	81 000000				Tous les villages	
		Mobilisation des ressources	Liste des ressources mobilisées								

Secteur	Activités principales	Activités secondaires	Indicateurs	Ressources financières (Fcf)			Périodes			Localisations/Observations
				Part de la Commune	Partenaires	Total	A1	A2	A3	
	des feux de brousse (9 campagnes de sensibilisations) et régénération	Passation du marché	PV de commission							
		Exécution, suivi et réception	fiches de suivi/fiche de réception							
	Equipement en engins lourds	Etude de faisabilité	Rapport d'étude	200 000 000	0	200 000 000				Forêt communale de Dimako
		Mobilisation des ressources	Liste des ressources mobilisées							
		Passation du marché	PV de commission							
	Régénération de la forêt communale	Exécution, suivi et réception	fiches de suivi/fiche de réception	36 000 000	0	36 000 000				Forêt communale de Dimako
		Etude de faisabilité	Rapport d'étude							
		Mobilisation des ressources	Liste des ressources mobilisées							
		Passation du marché	PV de commission							
	Acquisition d'une unité de première transformation	Exécution, suivi et réception	fiches de suivi/fiche de réception	100 000 000	100 000 000	200 000 000				Forêt communale de Dimako
		Etude de faisabilité	Rapport d'étude							
		Mobilisation des ressources	Liste des ressources mobilisées							
Passation du marché		PV de commission								
EMPLOI ET FORMATION PROFESSIONNELLE	Création de 3 centres de formation professionnels	Exécution, suivi et réception	fiches de suivi/fiche de réception	6 000 000	54 000 000	60 000 000				Dimako, petit Pol et Ngolambélé
		Etude de faisabilité	Rapport d'étude							
		Mobilisation des ressources	Liste des ressources mobilisées							
		Passation du marché	PV de commission							
	Equipement de la SAR/SM de DIMAKO en machine et outil	Exécution, suivi et réception	fiches de suivi/fiche de réception	1 500 000	18 500 000	20 000 000				DIMAKO
		Etude de faisabilité	Rapport d'étude							
		Mobilisation des ressources	Liste des ressources mobilisées							
		Passation du marché	PV de commission							
	Appui à l'auto emploi de 30 apprenants	Exécution, suivi et réception	fiches de suivi/fiche de réception	1 500 000	13 500 000	15 000 000				Tous les villages
		Etude de faisabilité	Rapport d'étude							
		Mobilisation des ressources	Liste des ressources mobilisées							
		Passation du marché	PV de commission							
	Construction de logements d'astreintes pour le directeur de la SAR/SM	Exécution, suivi et réception	fiches de suivi/fiche de réception	2 000 000	18 000 000	20 000 000				DIMAKO
		Etude de faisabilité	Rapport d'étude							
		Mobilisation des ressources	Liste des ressources mobilisées							
		Passation du marché	PV de commission							

Secteur	Activités principales	Activités secondaires	Indicateurs	Ressources financières (Fcf)			Périodes			Localisations/Observations
				Part de la Commune	Partenaires	Total	A1	A2	A3	
	Electrification de la SAR/SM	Etude de faisabilité	Rapport d'étude	0	3000 000	3000 000				Dimako
		Mobilisation des ressources	Liste des ressources mobilisées							
		Passation du marché	PV de commission							
PETITES ET MOYENNES ENTREPRISES, ECONOMIE SOCIALE ET ARTISANAT	Renforcement les capacités entrepreneuriales et juridiques de 65 organisations des producteurs	Exécution, suivi et réception	fiches de suivi/fiche de réception	300000	2700000	3000000				Tous les villages
		Etude de faisabilité	Rapport d'étude							
		Mobilisation des ressources	Liste des ressources mobilisées							
		Passation du marché	PV de commission							
	Formation de 30 OP aux nouvelles techniques de production artisanale	Exécution, suivi et réception	fiches de suivi/fiche de réception	150000	1350000	1500000				Tous les villages
		Etude de faisabilité	Rapport d'étude							
		Mobilisation des ressources	Liste des ressources mobilisées							
		Passation du marché	PV de commission							
	Financement de 30 OP dans la production artisanale	Exécution, suivi et réception	fiches de suivi/fiche de réception	3000000	27 000 000	30000000				Tous les villages
		Etude de faisabilité	Rapport d'étude							
		Mobilisation des ressources	Liste des ressources mobilisées							
		Passation du marché	PV de commission							
Organisation des foires artisanales	Exécution, suivi et réception	fiches de suivi/fiche de réception	10 000 000	20 000 000	30 000 000				Tous les villages	
	Etude de faisabilité	Rapport d'étude								
	Mobilisation des ressources	Liste des ressources mobilisées								
	Passation du marché	PV de commission								
Construction d'une vitrine artisanale	Exécution, suivi et réception	fiches de suivi/fiche de réception	4 000 000	36 000 000	40 000 000				Dimako	
	Etude de faisabilité	Rapport d'étude								
	Mobilisation des ressources	Liste des ressources mobilisées								
	Passation du marché	PV de commission								
FEMME ET FAMILLE	Organisation de 9 séminaires éducatifs sur les droits de la femme et des enfants	Exécution, suivi et réception	fiches de suivi/fiche de réception	150000	1 350 000	1500000				Dimako
		Etude de faisabilité	Rapport d'étude							
		Mobilisation des ressources	Liste des ressources mobilisées							
		Passation du marché	PV de commission							
	Construction d'un centre de promotion de la femme et de la famille	Exécution, suivi et réception	fiches de suivi/fiche de réception	3000000	27 000 000	30000000				Dimako
		Etude de faisabilité	Rapport d'étude							
		Mobilisation des ressources	Liste des ressources mobilisées							
		Passation du marché	PV de commission							

Secteur	Activités principales	Activités secondaires	Indicateurs	Ressources financières (Fcfa)			Périodes			Localisations/Observations
				Part de la Commune	Partenaires	Total	A1	A2	A3	
SANTÉ PUBLIQUE	Affectation de 10 personnels de santé	Exécution, suivi et réception	fiches de suivi/fiche de réception	PM	PM	PM		A2	A3	CSI petit Pol = 1 IDE et 1 IS, CMA DIMAKO = 01 IDE, 02 IF, 02 AS, 03 Agents d'appui (secrétaire, gardien, agent d'entretien)
		Etude de faisabilité	Rapport d'étude							
		Mobilisation des ressources	Liste des ressources mobilisées							
		Passation du marché	PV de commission							
	Création et construction de 3 centres de santé intégrée	Exécution, suivi et réception	fiches de suivi/fiche de réception	6 000 000	54 000 000	60 000 000		A2	A3	Kanda, Longtimbi et Ngolambélé
		Etude de faisabilité	Rapport d'étude							
		Mobilisation des ressources	Liste des ressources mobilisées							
		Passation du marché	PV de commission							
	Construction du CMA de DIMAKO	Exécution, suivi et réception	fiches de suivi/fiche de réception	0	40 000 000	40 000 000		A2		Dimako
		Etude de faisabilité	Rapport d'étude							
		Mobilisation des ressources	Liste des ressources mobilisées							
		Passation du marché	PV de commission							
	du matériel chirurgical pour le CMA de Dimako	Exécution, suivi et réception	fiches de suivi/fiche de réception	0	0	50 000 000		A2	A3	Dimako
		Etude de faisabilité	Rapport d'étude							
		Mobilisation des ressources	Liste des ressources mobilisées							
		Passation du marché	PV de commission							
	Construction des logements d'astreintes pour le personnel soignant	Exécution, suivi et réception	fiches de suivi/fiche de réception	0	30 000 000	30 000 000		A2	A3	Dimako
		Etude de faisabilité	Rapport d'étude							
		Mobilisation des ressources	Liste des ressources mobilisées							
		Passation du marché	PV de commission							
Création d'une mutuelle de santé	Exécution, suivi et réception	fiches de suivi/fiche de réception	2 000 000	30 000 000	32 000 000		A2	A3	Dimako	
	Etude de faisabilité	Rapport d'étude								
	Mobilisation des ressources	Liste des ressources mobilisées								
	Passation du marché	PV de commission								
AGRICULTURE	Organisation des sessions de formation annuelle sur les nouvelles techniques culturales	Etude de faisabilité	Rapport d'étude	750 000	6 250 000	7 500 000		A2	A3	Dimako
		Mobilisation des ressources	Liste des ressources mobilisées							
		Passation du marché	PV de commission							
		Exécution, suivi et réception	fiches de suivi/fiche de réception							
	Renforcement des	Etude de faisabilité	Rapport d'étude	12 000 000	51 000 000	63 000 000	A1	A2	A3	Dimako

Secteur	Activités principales	Activités secondaires	Indicateurs	Ressources financières (Fcf)			Périodes			Localisations/Observations
				Part de la Commune	Partenaires	Total	A1	A2	A3	
TRAVAUX PUBLICS	capacités organisationnelles et managériales et appui à 60 OP	Mobilisation des ressources	Liste des ressources mobilisées							
		Passation du marché	PV de commission							
		Exécution, suivi et réception	fiches de suivi/fiche de réception							
	Construction de 3 postes agricoles	Etude de faisabilité	Rapport d'étude	0	30 000 000	30 000 000				Ngolambélé, Grand Pol et Kanda
		Mobilisation des ressources	Liste des ressources mobilisées							
		Passation du marché	PV de commission							
		Exécution, suivi et réception	fiches de suivi/fiche de réception							
	Appui aux Organisations de Producteurs de la Coopérative Agricole communale (CAC) de DIMAKO	Etude de faisabilité	Rapport d'étude	20 000 000	180 000 000	200 000 000				DIMAKO
		Mobilisation des ressources	Liste des ressources mobilisées							
		Passation du marché	PV de commission							
		Exécution, suivi et réception	fiches de suivi/fiche de réception							
	Appui à l'introduction du machinisme agricole (achat de 3 tracteurs) et construction d'un puits	Etude de faisabilité	Rapport d'étude	10 000 000	80 000 000	90 000 000				Dimako
		Mobilisation des ressources	Liste des ressources mobilisées							
Passation du marché		PV de commission								
Exécution, suivi et réception		fiches de suivi/fiche de réception								
Construction de la route Dimako-Tahate	Etude de faisabilité	Rapport d'étude	0	62 880 000	62 880 000				Dimako – TAHATE long de 35 Km	
	Mobilisation des ressources	Liste des ressources mobilisées								
	Passation du marché	PV de commission								
	Exécution, suivi et réception	fiches de suivi/fiche de réception								
Entretien des voies d'accès	Etude de faisabilité	Rapport d'étude	13 500 000	131 500 000	135 000 000				Kampala Ngolambele long de 7Km, kampala Lkoumadjap long de 4 km, Simeyong Nkolbikon long de 4 Km, grandpol petitpol en passant	
	Mobilisation des ressources	Liste des ressources mobilisées								

Secteur	Activités principales	Activités secondaires	Indicateurs	Ressources financières (Fcf)			Périodes			Localisations/Obse rvations	
				Part de la Commune	Partenaires	Total	A1	A2	A3		
		Passation du marché	PV de commission							par Mechaniya, ndahane et koumbe long de 8 km et tougrelou loussou long de 5 km, baktala maiscam axe grand miandi bonching	
		Exécution, suivi et réception	fiches de suivi/fiche de réception								
	Reprofilage des pistes de collectes	Etude de faisabilité	Rapport d'étude	9 000 000	58 000 000	67 000 000					Dimako- Ndjessong=7km Petit Pol- Nkolbikon=5 Km Baktala- Mianda=4km (Pet Ngolambele- Bossing=4km Dimako- sountal=5km
		Mobilisation des ressources	Liste des ressources mobilisées								
		Passation du marché	PV de commission								
		Exécution, suivi et réception	fiches de suivi/fiche de réception								
	Bitumage de la voirie urbaine	Etude de faisabilité	Rapport d'étude	20 000 000	80 000 000	100 000000					Dimako
		Mobilisation des ressources	Liste des ressources mobilisées								
		Passation du marché	PV de commission								
		Exécution, suivi et réception	fiches de suivi/fiche de réception								
	COMMUNICATION	Création d'une radio rurale	Etude de faisabilité	Rapport d'étude	PM	PM	PM				DIMAKO
			Mobilisation des ressources	Liste des ressources mobilisées							
Passation du marché			PV de commission								
Exécution, suivi et réception			fiches de suivi/fiche de réception								
Vulgarisation des TIC par la formation des jeunes		Etude de faisabilité	Rapport d'étude	10 000 000	10 000 000	20 000000					Dimako
		Mobilisation des ressources	Liste des ressources mobilisées								
		Passation du marché	PV de commission								
		Exécution, suivi et réception	fiches de suivi/fiche de réception								
Implantation d'une antenne de relais		Etude de faisabilité	Rapport d'étude	10 000 000	10 000 000	20 000000					Secteur Pol
		Mobilisation des ressources	Liste des ressources mobilisées								
		Passation du marché	PV de commission								
		Exécution, suivi et réception	fiches de suivi/fiche de réception								

Secteur	Activités principales	Activités secondaires	Indicateurs	Ressources financières (Fcfa)			Périodes			Localisations/Observations
				Part de la Commune	Partenaires	Total	A1	A2	A3	
TRAVAIL ET SECURITE SOCIALE	Prise en charge des assurés sociaux de la commune à la CNPS (22)	Etude de faisabilité	Rapport d'étude	10 500 000	4 500 000	15 000 000		A2	A3	Commune de Dimako
		Mobilisation des ressources	Liste des ressources mobilisées							
		Passation du marché	PV de commission							
		Exécution, suivi et réception	fiches de suivi/fiche de réception							
	Organisation des séminaires éducatifs sur les droits des travailleurs (03)	Etude de faisabilité	Rapport d'étude	150 000	1 350 000	1 500 000		A2	A3	Commune de Dimako
		Mobilisation des ressources	Liste des ressources mobilisées							
		Passation du marché	PV de commission							
		Exécution, suivi et réception	fiches de suivi/fiche de réception							
	Appui à la structuration et organisation d'un syndicat des travailleurs communaux	Etude de faisabilité	Rapport d'étude	250 000	750 000	1 000 000		A2	A3	Commune de Dimako
		Mobilisation des ressources	Liste des ressources mobilisées							
		Passation du marché	PV de commission							
		Exécution, suivi et réception	fiches de suivi/fiche de réception							
TOURISME	Construction d'un hôtel municipal	Etude de faisabilité	Rapport d'étude	10 000 000	90 000 000	100 000 000		A2	A3	Dimako
		Mobilisation des ressources	Liste des ressources mobilisées							
		Passation du marché	PV de commission							
		Exécution, suivi et réception	fiches de suivi/fiche de réception							
	Aménagement du Lac municipal	Etude de faisabilité	Rapport d'étude	2 000 000	18 000 000	20 000 000		A2	A3	Dimako
		Mobilisation des ressources	Liste des ressources mobilisées							
		Passation du marché	PV de commission							
		Exécution, suivi et réception	fiches de suivi/fiche de réception							
	Aménagement de 02 sites touristiques (grotte de Komomo, Côte d'Allemagne)	Etude de faisabilité	Rapport d'étude	1 000 000	9 000 000	10 000 000		A2	A3	Baktala
		Mobilisation des ressources	Liste des ressources mobilisées							
		Passation du marché	PV de commission							
		Exécution, suivi et réception	fiches de suivi/fiche de réception							
	Appui à la promotion de l'éco-tourisme	Etude de faisabilité	Rapport d'étude	1000000	9000000	10000000		A2	A3	Forêt communale et communautaire
		Mobilisation des ressources	Liste des ressources mobilisées							
		Passation du marché	PV de commission							
		Exécution, suivi et réception	fiches de suivi/fiche de réception							

Secteur	Activités principales	Activités secondaires	Indicateurs	Ressources financières (Fcf)			Périodes			Localisations/Observations
				Part de la Commune	Partenaires	Total	A1	A2	A3	
	Réhabilitation de la cité municipale	Etude de faisabilité	Rapport d'étude	3500000	3500000	3500000		A2	A3	Ngombol
		Mobilisation des ressources	Liste des ressources mobilisées							
		Passation du marché	PV de commission							
		Exécution, suivi et réception	fiches de suivi/fiche de réception							
	Promotion de la case des arts d Baka	Etude de faisabilité	Rapport d'étude	100000	900000	1000000		A2	A3	mayos
		Mobilisation des ressources	Liste des ressources mobilisées							
		Passation du marché	PV de commission							
		Exécution, suivi et réception	fiches de suivi/fiche de réception							
SPORT ET EDUCATION PHYSIQUE	Construction d'un Complexe multi sport	Etude de faisabilité	Rapport d'étude	10 000 000	260 000 000	270 000 000	A1	A2	A3	DIMAKO
		Mobilisation des ressources	Liste des ressources mobilisées							
		Passation du marché	PV de commission							
		Exécution, suivi et réception	fiches de suivi/fiche de réception							
	Equipement en matériel sportif	Etude de faisabilité	Rapport d'étude	300000	27000000	30000000		A2	A3	Commune de Dimako
		Mobilisation des ressources	Liste des ressources mobilisées							
		Passation du marché	PV de commission							
		Exécution, suivi et réception	fiches de suivi/fiche de réception							
	Appui à l'organisation des championnats de vacances	Etude de faisabilité	Rapport d'étude	200000	1800000	2000000		A2	A3	Commune de Dimako
		Mobilisation des ressources	Liste des ressources mobilisées							
		Passation du marché	PV de commission							
		Exécution, suivi et réception	fiches de suivi/fiche de réception							
	Construction de 3 stades	Etude de faisabilité	Rapport d'étude	6 000 000	54000000	60000000		A2	A3	Secteur Pol, savane et forêt
		Mobilisation des ressources	Liste des ressources mobilisées							
		Passation du marché	PV de commission							
		Exécution, suivi et réception	fiches de suivi/fiche de réception							
	Appui à la formation de 30 jeunes	Etude de faisabilité	Rapport d'étude	1 500 000	13500000	15000000		A2	A3	Tous les villages
		Mobilisation des ressources	Liste des ressources mobilisées							
		Passation du marché	PV de commission							
		Exécution, suivi et réception	fiches de suivi/fiche de réception							
	Appui à l'organisation des championnats de	Etude de faisabilité	Rapport d'étude	150 000	1350000	1500000		A2	A3	Secteur Pol, savane et forêt
		Mobilisation des ressources	Liste des ressources mobilisées							
Passation du marché		PV de commission								

Secteur	Activités principales	Activités secondaires	Indicateurs	Ressources financières (Fcfa)			Périodes			Localisations/Observations
				Part de la Commune	Partenaires	Total	A1	A2	A3	
	vacances (3)	Exécution, suivi et réception	fiches de suivi/fiche de réception							
ENSEIGNEMENT SECONDAIRE	Construction de 20 logements pour le personnel enseignant	Etude de faisabilité	Rapport d'étude	9 000 000	81000000	100000000				Dimako
		Mobilisation des ressources	Liste des ressources mobilisées							
		Passation du marché	PV de commission							
		Exécution, suivi et réception	fiches de suivi/fiche de réception							
	Construction de 3 salles d'informatique	Etude de faisabilité	Rapport d'étude	0	90 000 000	90 000 000				CETIC de DIMAKO, lycée de DIMAKO, CES de grand Pol
		Mobilisation des ressources	Liste des ressources mobilisées							
		Passation du marché	PV de commission							
		Exécution, suivi et réception	fiches de suivi/fiche de réception							
	Construction de 9 salles de classe	Etude de faisabilité	Rapport d'étude	0	81 000 000	81 000 000				CETIC de DIMAKO, CES de grand Pol,
		Mobilisation des ressources	Liste des ressources mobilisées							
		Passation du marché	PV de commission							
		Exécution, suivi et réception	fiches de suivi/fiche de réception							
	Construction d'un atelier de menuiserie	Etude de faisabilité	Rapport d'étude	0	30 000 000	30 000 000				CETIC de DIMAKO
		Mobilisation des ressources	Liste des ressources mobilisées							
		Passation du marché	PV de commission							
		Exécution, suivi et réception	fiches de suivi/fiche de réception							
	construction d'un bloc administratif	Etude de faisabilité	Rapport d'étude	0	30 000 000	25 000 000				CES de grand Pol
		Mobilisation des ressources	Liste des ressources mobilisées							
		Passation du marché	PV de commission							
		Exécution, suivi et réception	fiches de suivi/fiche de réception							
	Equipement en table banc	Etude de faisabilité	Rapport d'étude	0	3 600 000	3 600 000				CETIC de DIMAKO
		Mobilisation des ressources	Liste des ressources mobilisées							
		Passation du marché	PV de commission							
		Exécution, suivi et réception	fiches de suivi/fiche de réception							
Construction de 3 blocs de latrines	Etude de faisabilité	Rapport d'étude	0	6 000 000	6 000 000				CES de grand Pol	
	Mobilisation des ressources	Liste des ressources mobilisées								
	Passation du marché	PV de commission								
	Exécution, suivi et réception	fiches de suivi/fiche de réception								
Construction et équipement de 12 salles de classe	Etude de faisabilité	Rapport d'étude	6000000	90000000	96000000				04 pour le CES de Petit Pol, 04 pour le CETIC et 04 pour le Lycée	
	Mobilisation des ressources	Liste des ressources mobilisées								
	Passation du marché	PV de commission								
	Exécution, suivi et réception	fiches de suivi/fiche de réception								
Construction et équipement de 03 laboratoires	Etude de faisabilité	Rapport d'étude	3000000	27000000	30000000				CETIC	
	Mobilisation des ressources	Liste des ressources mobilisées								
	Passation du marché	PV de commission								

Secteur	Activités principales	Activités secondaires	Indicateurs	Ressources financières (Fcf)			Périodes			Localisations/Observations
				Part de la Commune	Partenaires	Total	A1	A2	A3	
Acquisition de 05 lots de matériel didactique		Exécution, suivi et réception	fiches de suivi/fiche de réception	1000000	9000000	10000000				CETIC
		Etude de faisabilité	Rapport d'étude							
		Mobilisation des ressources	Liste des ressources mobilisées							
		Passation du marché	PV de commission							
Aménagement des aires de jeu (04 terrains de football, basketball)		Exécution, suivi et réception	fiches de suivi/fiche de réception	800000	7200000	8000000				CETIC
		Etude de faisabilité	Rapport d'étude							
		Mobilisation des ressources	Liste des ressources mobilisées							
		Passation du marché	PV de commission							
Recrutement du personnel enseignant (20)		Exécution, suivi et réception	fiches de suivi/fiche de réception	PM	PM	PM				Lycée, CETIC de Dimako, CES de Petit pol
		Etude de faisabilité	Rapport d'étude							
		Mobilisation des ressources	Liste des ressources mobilisées							
		Passation du marché	PV de commission							
Construction de 03 points d'eau potable et de 03 blocs de latrines		Exécution, suivi et réception	fiches de suivi/fiche de réception	4000000	36000000	40000000				Lycée, CETIC de Dimako, CES de Petit pol
		Etude de faisabilité	Rapport d'étude							
		Mobilisation des ressources	Liste des ressources mobilisées							
		Passation du marché	PV de commission							
Organisation d'une campagne de sensibilisation des parents sur la chose scolaire		Exécution, suivi et réception	fiches de suivi/fiche de réception	100000	900000	1000000				Tous les villages
		Etude de faisabilité	Rapport d'étude							
		Mobilisation des ressources	Liste des ressources mobilisées							
		Passation du marché	PV de commission							
Transformation du CETIC de DIMAKO en lycée technique		Exécution, suivi et réception	fiches de suivi/fiche de réception	PM	PM	PM				CETIC
		Etude de faisabilité	Rapport d'étude							
Construction et équipement de 03 bibliothèques		Exécution, suivi et réception	fiches de suivi/fiche de réception	8000000	72 000 000	80 000 000				Lycée, CETIC de Dimako, CES de Petit pol
		Etude de faisabilité	Rapport d'étude							
		Mobilisation des ressources	Liste des ressources mobilisées							
		Passation du marché	PV de commission							
Équipement de l'atelier de		Etude de faisabilité	Rapport d'étude	9000000	81000000	90000000				CETIC de DIMAKO

Secteur	Activités principales	Activités secondaires	Indicateurs	Ressources financières (Fcfa)			Périodes			Localisations/Observations
				Part de la Commune	Partenaires	Total	A1	A2	A3	
	menuiserie du CETIC de DIMAKO en matériel didactique	Mobilisation des ressources	Liste des ressources mobilisées							
		Passation du marché	PV de commission							
		Exécution, suivi et réception	fiches de suivi/fiche de réception							
RECHERCHE SCIENTIFIQUE ET INNOVATIONS	Sensibilisation des populations de la commune sur l'existence des structures de recherches	Etude de faisabilité	Rapport d'étude	250000	750000	1000000				
		Mobilisation des ressources	Liste des ressources mobilisées							
		Passation du marché	PV de commission							
		Exécution, suivi et réception	fiches de suivi/fiche de réception							
TRANSPORT	Formation d'au moins 50 moto-taximen à la conduite et facilitation à l'obtention du Permis de conduire A	Etude de faisabilité	Rapport d'étude	150000	1350000	1500000				
		Mobilisation des ressources	Liste des ressources mobilisées							
		Passation du marché	PV de commission							
		Exécution, suivi et réception	fiches de suivi/fiche de réception							
	Acquisition de 2 bus pour le transport des élèves	Etude de faisabilité	Rapport d'étude	0	60 000 000	60 000 000				Commune de DIMAKO
		Mobilisation des ressources	Liste des ressources mobilisées							
		Passation du marché	PV de commission							
		Exécution, suivi et réception	fiches de suivi/fiche de réception							
POSTES ET TELECOM	implantation des antennes de relais de télécommunication (3)	Etude de faisabilité	Rapport d'étude	0	21 000 000	21 000 000				Secteur Pol, savane et forêt
		Mobilisation des ressources	Liste des ressources mobilisées							
		Passation du marché	PV de commission							
		Exécution, suivi et réception	fiches de suivi/fiche de réception							

Secteur	Activités principales	Activités secondaires	Indicateurs	Ressources financières (Fcfa)			Périodes			Localisations/Obse rvations
				Part de la Commune	Partenaires	Total	A1	A2	A3	
ADMINISTRATION TERRITORIALE ET DECENTRALISATION	Recrutement de deux Agents Communaux	Etude de faisabilité	Rapport d'étude	300000	2700000	3000000				Commune de Dimako
		Mobilisation des ressources	Liste des ressources mobilisées							
		Passation du marché	PV de commission							
	Elaboration et mise en œuvre d'une stratégie de mobilisation et de sécurisation des recettes communales	Exécution, suivi et réception	fiches de suivi/fiche de réception	2 000 000		2 000 000				Dimako
		Etude de faisabilité	Rapport d'étude							
		Mobilisation des ressources	Liste des ressources mobilisées							
		Passation du marché	PV de commission							
TOTAL				806 926 150	4 126 492 850	4 933 419 000				

6.2. Cadre sommaire de gestion environnementale

6.2.1. Principaux impacts socio-environnementaux potentiels (principaux impacts positifs, impacts négatifs)

Le tableau ci-dessous présente les Principaux Impacts Socio-environnementaux Potentiels ainsi que les mesures d'atténuations.

Tableau 3 : Principaux Impacts Socio-environnementaux Potentiels (Principaux impacts positifs, impacts négatifs)

Type de microprojets contenus dans le CDMT	Impacts environnementaux positifs possibles	Impacts environnementaux négatifs possibles (risques environnementaux)	Mesures environnementales d'optimisation	Mesures environnementale d'atténuation
Microprojet de construction des infrastructures communautaires de base. Construction et aménagement du CES de GRAND-POL	<ul style="list-style-type: none"> - Augmentation de la capacité d'accueil de l'établissement ; - Amélioration des conditions d'éducation des jeunes ; - Augmentation du taux de scolarisation ; 	<ul style="list-style-type: none"> - Réduction de l'espace communautaire ; - Conflits fonciers ; - Destruction du couvert végétal ; - Risque de pollution environnementale (déchets, sonores) 	<ul style="list-style-type: none"> - Sensibilisation des populations sur la gestion du domaine foncier ; - Reboisement de l'espace tout autour de l'établissement ; - Mise en place des bacs à ordures ; - Élaboration et mise en application du règlement intérieure de l'établissement. 	<ul style="list-style-type: none"> - Construire l'école à un lieu éloigné des habitations ; - Organiser les réunions de concertation avec les populations riveraines ; - Élaborer un règlement intérieure au sein de l'école et l'afficher ;
Création et construction d'une école maternelle à TOMBO	<ul style="list-style-type: none"> - Augmentation de la capacité d'accueil de l'établissement ; - Amélioration des conditions d'éducation des jeunes ; - Augmentation du taux de scolarisation ; 	<ul style="list-style-type: none"> - Réduction de l'espace communautaire ; - Conflits fonciers ; - Destruction du couvert végétal ; - Risque de pollution environnementale (déchets, sonores) 	<ul style="list-style-type: none"> - Sensibilisation des populations sur la gestion du domaine foncier ; - Reboisement de l'espace tout autour de l'établissement ; - Mise en place des bacs à ordures ; - Élaboration et mise en application du règlement intérieure de l'établissement. 	<ul style="list-style-type: none"> - Construire l'école à un lieu éloigné des habitations ; - Organiser les réunions de concertation avec les populations riveraines ; - Élaborer un règlement intérieure au sein de l'école et l'afficher ;
Construction des salles de classes dans la commune de Dimako	<ul style="list-style-type: none"> - Augmentation de la capacité d'accueil de l'établissement ; - Amélioration des conditions d'éducation des jeunes ; - Augmentation du taux de scolarisation ; 	<ul style="list-style-type: none"> - Réduction de l'espace communautaire ; - Conflits fonciers ; - Destruction du couvert végétal ; - Risque de pollution environnementale (déchets, sonores) 	<ul style="list-style-type: none"> - Sensibilisation des populations sur la gestion du domaine foncier ; - Reboisement de l'espace tout autour de l'établissement ; - Mise en place des bacs à ordures ; - Élaboration et mise en application du règlement intérieure de l'établissement. 	<ul style="list-style-type: none"> - Construire l'école à un lieu éloigné des habitations ; - Organiser les réunions de concertation avec les populations riveraines ; - Élaborer un règlement intérieure au sein de l'école et l'afficher ;
Construction d'une université à Dimako	<ul style="list-style-type: none"> - Favoriser l'accès à l'enseignement supérieur des jeunes de la commune ; - Création de nouveaux emplois - Viabilisation de l'espace - Augmentation du taux de scolarisation niveau 	<ul style="list-style-type: none"> - Destruction du couvert végétale ; - Occupation d'un grand espace ; - Conflits foncier avec les populations ; - Érosion, pollution par les engins de travail et les poussières ; - Risques de prolifération des 	<ul style="list-style-type: none"> - Reboisement à l'intérieure du campus ; - Sensibilisation des populations sur la gestion du domaine foncier. 	<ul style="list-style-type: none"> - Installation du chantier à une bonne distance des habitats - Organiser les réunions de concertation avec les populations riveraines ; - Sensibilisation sur les MST/VIH/SIDA ; - Action de reboisement à l'intérieur du campus.

Type de microprojets contenus dans le CDMT	Impacts environnementaux positifs possibles	Impacts environnementaux négatifs possibles (risques environnementaux)	Mesures environnementales d'optimisation	Mesures environnementale d'atténuation
	<ul style="list-style-type: none"> universitaire des jeunes de la commune ; - Diminution de l'exode rural. 	<ul style="list-style-type: none"> IST/SIDA. 		
Construction du CMA de Dimako	<ul style="list-style-type: none"> - Amélioration des conditions de vie de la population ; - Amélioration de la couverture sanitaire de la commune ; - 	<ul style="list-style-type: none"> - Destruction du couvert végétale ; - Occupation d'un grand espace ; - Conflits foncier avec les populations ; - Érosion, pollution par les engins de travail et les poussières ; - Risques d'infection aux IST/SIDA. 	<ul style="list-style-type: none"> - Sensibilisation des populations sur la gestion du domaine foncier ; - Reboisement à l'intérieur du CMA ; 	<ul style="list-style-type: none"> - Engagement des pentes ; - Installation du chantier à une bonne distance des habitats - Organiser les réunions de concertation avec les populations riveraines ; - Sensibilisation sur les MST/VIH/SIDA ; - Action de reboisement à l'intérieur du CMA
Microprojets hydraulique : Construction et réhabilitation de points d'eaux dans 30 villages de la commune de Dimako	<ul style="list-style-type: none"> - Facilitation l'accès à l'eau potable des populations de la commune ; - Réduction le taux d'infection de maladies d'origine hydrique ; 	<ul style="list-style-type: none"> - Risque d'érosion des sols ; - Risque de pertes d'espèces ligneuses ; déboisement ; - Risques de pollution atmosphérique par la poussière ; - Contamination du sol, de la nappe phréatique par les huiles de vidange 	<ul style="list-style-type: none"> - Sensibilisation des populations sur la gestion du domaine foncier ; - Mise en place des comités de gestion d'eau potables ; 	<ul style="list-style-type: none"> - Bon choix du site ; - Engazonnement des pentes ; - Réimplantation des arbres ; - Remise en état des zones d'emprunt ;
Microprojets structurants Aménagement des routes Ndjandjan, Longtimbi ;Beul Tahate et réhabilitation de 6 pistes de collectes de produits agricoles	<ul style="list-style-type: none"> - Facilitation la circulation des biens et des personnes, - Réduction le taux de transport, - Amélioration les conditions de vie des populations 	<ul style="list-style-type: none"> - contamination du sol et du sous-sol ; de la nappe phréatique par les huiles de vidange ; - Risque de braconnage - Risque d'embourbement 	<ul style="list-style-type: none"> - Sensibilisation du public et - Mise en place des comités de gestion de routes et de réseau électrique sur les actions à entreprendre 	<ul style="list-style-type: none"> - Engazonnement des pentes perturbées ; - Action de reboisement des zones d'emprunt - Assainissement et lutte et lutte contre l'occupation illégale du domaine publique ; - Sensibilisation pour la lutte contre le braconnage et la consommation des espèces protégées - Mise en place des mécanismes de protection de l'environnement

6.2.2. Plan sommaire de gestion de l'environnement

Le tableau ci-dessous présente le Plan Sommaire de gestion de l'environnement du PCD de Dimako.

Tableau 4 : Plan Sommaire de gestion de l'environnement

ACTIVITES	ACTEURS DE MISE EN ŒUVRE	PERIODES	ACTEURS DE SUIVI	COUTS	OBSERVATIONS
Recrutement d'un agent local (forte vocation environnementale)	Mairie	-	Conseil municipal PNDP	PM (pour mémoire)	-
Formation de l'agent de développement local aux questions environnementales et au cadre de gestion environnementale et sociale du PNDP	PNDP	2011	Délégation MINEP ; Délégation MINAS ; PNDP	PM	-
Formation du COMES aux politiques de sauvegarde et de prise en compte des aspects sociaux environnementaux	PNDP	2011	Délégation MINEP ; Délégation MINAS ; PNDP	PM	-
Utilisation systématique du formulaire d'examen socio environnemental	Agent Communal de Développement	Continu	DD MINEP, DD MINAS, Conseil municipal et PNDP	PM (pour mémoire)	Coût intégré dans la conception des microprojets
Mise en œuvre des mesures environnementales des microprojets	Entrepreneur, COGES	Continu	DD MINEP, DD MINAS, Conseil municipal et PNDP	PM (pour mémoire)	Respecter les clauses environnementales des DAO
Provisions pour les études d'impacts environnementales sommaires (EIES) et leur réalisation	Mairie et consultants	Continu	DD MINEP, DD MINAS, Conseil municipal et PNDP	PM (pour mémoire)	Coût pris en charge par la mairie
Suivi du plan de gestion environnementale et sociale, et des entrepreneurs	Agent de développement	2011 - 2013	Délégation MINEP ; Délégation MINAS ; PNDP ; Conseil municipal	PM	-

6.3. Plan d'Investissement Annuel (PIA)**6.3.1. Ressources mobilisables et échéances**

Le tableau ci-dessous présente le Budget du PCD pour la première année (2011) ainsi que les sources de financement disponibles et mobilisables.

Tableau 5 : Ressources mobilisables et échéances

Secteur	Micro projet /activités	Responsable	Partenaires	Budget total	Sources de financement				AUTRES
					Mairie	PNDP	FEICOM	BIP2011	
Eau et Energie	Construction de 04 puits équipé de pompes à motricité humaine à Kpwengue (1), petit-Ngolambele (1), Dieu-Connait (1) Ayene (1)	Mairie	PNDP	20 000 000	1 000 000	19 000 000	0	0	0
	Construction d'un Forage équipé de Pompes à motricité humaine à DIMAKO		BIP	8 000 000	0	0	0	0	0
	Réhabilitation de deux puits à Grand-Pol (1) Nkolbikon (1)		PNDP	4 000 000	400 000	3 600 000	0	0	0
	Entretien des réseaux d'eau et électricité		BC	1 500 000	1 500 000	0	0	0	0
	Éclairage public		BC	10 000 000	10 000 000	0	0	0	0
	Électrification Djandja, Ngombol et Tahate		BC	15 000 000	15 000 000	0	0	0	0
	Réhabilitation d'une pompe manuelle à motricité humaine		BC	5 000 000	5 000 000	0	0	0	0
Education de Base	Équipement en tables banc de l'EP de Dimako	Mairie	BIP	1 800 000	0	0	0	1 800 000	0
	Équipement en bureau de maître l'Ecole Maternelle de DIMAKO		BIP	250 000	0	0	0	250 000	0
	Construction de 2 salles de classes à l'EP de Dimako		BIP	16 000 000	0	0	0	16 000 000	0
	Construction de 2 Salles de classes à Baktala – Grand pol		BC	10 000 000	10 000 000	0	0	0	0
	Appui au personnel enseignant		BC	4 410 000	4 410 000	0	0	0	0
	Construction de 4 salles de classe à Baktala (2) et Ngolambele (2)		PNDP	26 000 000	1 500 000	27 500 000	0	0	0
Enseignements Secondaires	Équipement de l'atelier de menuiserie du CETIC de DIMAKO en matériel didactique	Mairie	BIP	3 500 000	0	0	0	3 500 000	0
Commerce	Construction d'une gare-routière et marchés à DIMAKO Centre	Mairie	BC	10 000 000	10 000 000	0	0	0	0
Travaux Publiques	Construction de la route Dimako-Tahate	Mairie	BC FEICOM	191 469 648	19 146 965	0	172 322 683		0
	Reprofilage piste de collecte Grand-Miambi--Boching		PNDP	9 000 000	0	0	0	0	0
Sport et Education physique	Construction d'un complexe sportif	Mairie	BC	10 000 000	0	0	0	0	0

Secteur	Micro projet /activités	Responsable	Partenaires	Budget total	Sources de financement				AUTRES
					Mairie	PNDP	FEICOM	BIP2011	
Développement urbain et habitat	Agencement et aménagement des constructions	Mairie	BC	500 000	500 000	0	0	0	0
	Réhabilitation de la cité municipale		BC	3 500 000	3 500 000	0	0	0	0
	Amélioration de l'habitat		BC	29 000 000	29 000 000	0	0	0	0
	Aménagement des voies et réseaux		BC	1 000 000	1 000 000	0	0	0	0
Forêt et Faune	Régénération de la forêt communale	Mairie	BC	12 000 000	12 000 000	0	0	0	0
Environnement et Protection de la nature	Aménagement jardins places publiques et espace vert	Mairie	BC	3 000 000	3 000 000	0	0	0	0
Administration territoriale, Décentralisation et Maintien de l'ordre	Recrutement de deux (02) Agents Communaux (Technique et financier)	Mairie	PNDP	4 680 000	0	4 680 000	0	0	0
Agriculture	Appui aux GIC (2)	Mairie	BIP	2 000 000	0	0	0	2 000 000	0
	Construction d'un puits équipé à MAYOS		BIP	7 000 000	0	0	0	7 000 000	0
	Appui aux GIC agropastoraux		BC	10 000 000	10 000 000	0	0	0	0
TOTAL GENERAL				404 609 649	146 956 965	54 780 000	172 322 683	30 550 000	0

6.3.2. Programmation annuelle des projets prioritaires

Le tableau ci-dessous présente le Programmation annuelle des Projets prioritaires pour l'année 2011.

Tableau 6 : Programmation annuelle des Projets prioritaires

Secteur	Activités principales	Activités	Tâches	Responsable	Partenaires	Ressources			Délais				Localisations
						H	M	F	T1	T2	T3	T4	
EAU ET ENERGIE	Construction de 04 puits équipé de pompes à motricité humaine à Kpwengue (1), petit-Ngolambele (1), Dieu-Connait (1) Ayene (1)	Etude de faisabilité	Mobilisation de l'équipe technique Collecte et analyse des données Montage de la requête de financement	Mairie	PNDP	x	x	x	x	x			Kpwengue (1), petit-Ngolambele (1), Dieu-Connait (1) Ayene
		Mobilisation des fonds	Sensibilisation de la population ; Organisation des collectes au sein de la Communauté			x	x	x	x	x			
		Passation de marché	Montage et lancement de l'appel d'offre Sélection du prestataire			x	x	x	x	x			
		Exécution/suivi	Exécution du projet ; Suivi-évaluation ; Réception			x	x	x	x	x			
	Construction d'un Forage équipé de Pompes à motricité humaine à DIMAKO	Etude de faisabilité	Mobilisation de l'équipe technique Collecte et analyse des données Montage de la requête de financement	Mairie	BIP 2011	x	x	x		x	x	x	DIMAKO
		Passation de marché	Montage et lancement de l'appel d'offre Sélection du prestataire			x	x	x		x	x	x	
		Exécution/suivi	Exécution du projet ; Suivi-évaluation ; Réception			x	x	x		x	x	x	
	Réhabilitation de deux puits à Grand-Pol (1) Nkolbikon (1)	Etude de faisabilité	Mobilisation de l'équipe technique Collecte et analyse des données Montage de la requête de financement	Mairie	PNDP	x	x	x		x			Grand-Pol (1) Nkolbikon
		Mobilisation des fonds	Sensibilisation de la population ; Organisation des collectes au sein de la Communauté			x	x	x		x			
		Passation de marché	Montage et lancement de l'appel d'offre Sélection du prestataire			x	x	x		x			
		Exécution/suivi	Exécution du projet ; Suivi-évaluation ; Réception			x	x	x		x			
	Entretien des réseaux d'eau et électricité	Etude de faisabilité	Mobilisation de l'équipe technique Collecte et analyse des données Montage de la requête de financement	Mairie	BC	x	x	x			x	x	DIMAKO

Secteur	Activités principales	Activités	Tâches	Responsable	Partenaires	Ressources			Délais				Localisations	
						H	M	F	T1	T2	T3	T4		
		Mobilisation des fonds	Sensibilisation de la population ; Organisation des collectes au sein de la Communauté			x	x	x			x	x		
		Passation de marché	Montage et lancement de l'appel d'offre Sélection du prestataire			x	x				x	x		
		Exécution/suivi	Exécution du projet ; Suivi-évaluation ; Réception			x	x	x			x	x		
EAU ET ENERGIE	Éclairage public	Etude de faisabilité	Mobilisation de l'équipe technique Collecte et analyse des données Montage de la requête de financement	Mairie	BC								DIMAKO	
		Mobilisation des fonds	Sensibilisation de la population ; Organisation des collectes au sein de la Communauté			x	x	x						
		Passation de marché	Montage et lancement de l'appel d'offre Sélection du prestataire											
		Exécution/suivi	Exécution du projet ; Suivi-évaluation ; Réception											
	Électrification Djandja, Ngombol et Tahate	Etude de faisabilité	Mobilisation de l'équipe technique Collecte et analyse des données Montage de la requête de financement	Mairie	BC									Djandja, Ngombol et Tahate
		Mobilisation des fonds	Sensibilisation de la population ; Organisation des collectes au sein de la Communauté			x	x	x			x	x		
		Passation de marché	Montage et lancement de l'appel d'offre Sélection du prestataire											
		Exécution/suivi	Exécution du projet ; Suivi-évaluation ; Réception											
EDUCATION DE BASE	Équipement en tables banc de l'EP de Dimako	Etude de faisabilité	Mobilisation de l'équipe technique Collecte et analyse des données Montage de la requête de financement	Mairie	BIP	x	x	x		x	x	x	EP de Dimako	
		Mobilisation des fonds	Sensibilisation de la population ; Organisation des collectes au sein de la Communauté			x	x	x		x	x	x		
		Passation de marché	Montage et lancement de l'appel d'offre Sélection du prestataire			x	x	x		x	x	x		

Secteur	Activités principales	Activités	Tâches	Responsable	Partenaires	Ressources			Délais				Localisations
						H	M	F	T1	T2	T3	T4	
		Exécution/suivi	Exécution du projet ; Suivi-évaluation ; Réception			x	x	x		x	x	x	
Équipement en bureau de maître l'Ecole Maternelle de DIMAKO	Etude de faisabilité	Mobilisation de l'équipe technique Collecte et analyse des données Montage de la requête de financement		Mairie	BIP								Ecole Maternelle de DIMAKO
	Mobilisation des fonds	Sensibilisation de la population ; Organisation des collectes au sein de la Communauté				x	x	x		x	x		
	Passation de marché	Montage et lancement de l'appel d'offre Sélection du prestataire											
	Exécution/suivi	Exécution du projet ; Suivi-évaluation ; Réception											
Construction de 2 salles de classes à l'EP de Dimako	Etude de faisabilité	Mobilisation de l'équipe technique Collecte et analyse des données Montage de la requête de financement		Mairie	BIP								EP de Dimako
	Mobilisation des fonds	Sensibilisation de la population ; Organisation des collectes au sein de la Communauté				x	x	x		x	x		
	Passation de marché	Montage et lancement de l'appel d'offre Sélection du prestataire											
	Exécution/suivi	Exécution du projet ; Suivi-évaluation ; Réception											
Construction de 2 Salles de classes à Baktala – Grand pol	Etude de faisabilité	Mobilisation de l'équipe technique Collecte et analyse des données Montage de la requête de financement		Mairie	BIP								Baktala – Grand pol
	Mobilisation des fonds	Sensibilisation de la population ; Organisation des collectes au sein de la Communauté				x	x	x		x	x		
	Passation de marché	Montage et lancement de l'appel d'offre Sélection du prestataire											
	Exécution/suivi	Exécution du projet ; Suivi-évaluation ; Réception											
Appui au personnel enseignant	Etude de faisabilité	Mobilisation de l'équipe technique Collecte et analyse des données Montage de la requête de financement					x	x	x	x	x	x	COMMUNE DE dimako

Secteur	Activités principales	Activités	Tâches	Responsable	Partenaires	Ressources			Délais				Localisations	
						H	M	F	T1	T2	T3	T4		
		Mobilisation des fonds	Sensibilisation de la population ; Organisation des collectes au sein de la Communauté											
		Passation de marché	Montage et lancement de l'appel d'offre Sélection du prestataire											
		Exécution/suivi	Exécution du projet ; Suivi-évaluation ; Réception											
	Construction de 4 salles de classe à Baktala (2) et Ngolambele (2)	Etude de faisabilité	Mobilisation de l'équipe technique Collecte et analyse des données Montage de la requête de financement	Mairie	PNDP	x	x	x		x	x	x		Baktala et Ngolambele
		Mobilisation des fonds	Sensibilisation de la population ; Organisation des collectes au sein de la Communauté			x	x	x		x	x	x		
		Passation de marché	Montage et lancement de l'appel d'offre Sélection du prestataire			x	x	x		x	x	x		
		Exécution/suivi	Exécution du projet ; Suivi-évaluation ; Réception			x	x	x		x	x	x		
ENSEIGNEMENTS SECONDAIRES	Équipement de l'atelier de menuiserie du CETIC de DIMAKO en matériel didactique	Etude de faisabilité	Mobilisation de l'équipe technique Collecte et analyse des données Montage de la requête de financement	Mairie	BIP	x	x	x			x	x	CETIC de DIMAKO	
		Mobilisation des fonds	Sensibilisation de la population ; Organisation des collectes au sein de la Communauté			x	x	x			x	x		
		Passation de marché	Montage et lancement de l'appel d'offre Sélection du prestataire			x	x	x			x	x		
		Exécution/suivi	Exécution du projet ; Suivi-évaluation ; Réception			x	x	x			x	x		
TRANSPORT	Construction d'une gare-routière à DIMAKO Centre	Etude de faisabilité	- Mobilisation de l'équipe technique - Collecte et analyse des données - Montage de la requête de financement	Mairie	BC	x	x	x		x	x	x	DIMAKO Centre	
		Mobilisation des fonds	- Sensibilisation de la population ; - Organisation des collectes au sein de la Communauté			x	x	x		x	x	x		
		Passation de marché	- Montage et lancement de l'appel d'offre			x	x	x		x	x	x		

Secteur	Activités principales	Activités	Tâches	Responsable	Partenaires	Ressources			Délais				Localisations
						H	M	F	T1	T2	T3	T4	
			- Sélection du prestataire										
		Exécution/suivi	- Exécution du projet ; - Suivi-évaluation ; - Réception			x	x	x		x	x	x	
TRAVAUX PUBLICS	Construction de la route Dimako-Tahate	Etude de faisabilité	- Mobilisation de l'équipe technique - Collecte et analyse des données - Montage de la requête de financement	Mairie	FEICOM	x	x	x			x	x	Dimako-Tahate
		Mobilisation des fonds	- Sensibilisation de la population ; - Organisation des collectes au sein de la Communauté			x	x	x			x	x	
		Passation de marché	- Montage et lancement de l'appel d'offre - Sélection du prestataire			x	x	x			x	x	
		Exécution/suivi	- Exécution du projet ; - Suivi-évaluation ; - Réception			x	x	x			x	x	
	Reprofilage de la piste de collecte Grand-Miambi—Boching	Etude de faisabilité	- Mobilisation de l'équipe technique - Collecte et analyse des données - Montage de la requête de financement	Maire	BC	x	x	x			x	x	Grand-Miambi—Boching
		Mobilisation des fonds	- Sensibilisation de la population ; - Organisation des collectes au sein de la Communauté			x	x	x			x	x	
		Passation de marché	- Montage et lancement de l'appel d'offre - Sélection du prestataire			x	x	x			x	x	
		Exécution/suivi	- Exécution du projet ; - Suivi-évaluation ; - Réception			x	x	x			x	x	
SPORT ET EDUCATION PHYSIQUE	Construction d'un complexe sportif	Etude de faisabilité	- Mobilisation de l'équipe technique - Collecte et analyse des données - Montage de la requête de financement	Mairie	BC	x	x	x			x	x	Commune de DIMAKO
		Mobilisation des fonds	- Sensibilisation de la population ; - Organisation des collectes au sein de la Communauté			x	x	x			x	x	
		Passation de marché	- Montage et lancement de l'appel d'offre - Sélection du prestataire			x	x	x			x	x	
		Exécution/suivi	- Exécution du projet ; - Suivi-évaluation ; - Réception			x	x	x			x	x	

Secteur	Activités principales	Activités	Tâches	Responsable	Partenaires	Ressources			Délais				Localisations	
						H	M	F	T1	T2	T3	T4		
DEVELOPPEMENT URBAIN ET HABITAT	Réhabilitation de la cité municipale	Etude de faisabilité	- Mobilisation de l'équipe technique - Collecte et analyse des données - Montage de la requête de financement	Mairie	BC								DIMAKO	
		Mobilisation des fonds	- Sensibilisation de la population ; - Organisation des collectes au sein de la Communauté			x	x	x			x	x		
		Passation de marché	- Montage et lancement de l'appel d'offre - Sélection du prestataire											
		Exécution/suivi	- Exécution du projet ; - Suivi-évaluation ; - Réception											
	Amélioration de l'habitat	Etude de faisabilité	- Mobilisation de l'équipe technique - Collecte et analyse des données - Montage de la requête de financement	Mairie	BC									Commune de DIMAKO
		Mobilisation des fonds	- Sensibilisation de la population ; - Organisation des collectes au sein de la Communauté			x	x	x			x	x	x	
		Passation de marché	- Montage et lancement de l'appel d'offre - Sélection du prestataire											
		Exécution/suivi	- Exécution du projet ; - Suivi-évaluation ; - Réception											
	Aménagement des voies et réseaux	Etude de faisabilité	- Mobilisation de l'équipe technique - Collecte et analyse des données - Montage de la requête de financement	Mairie	BC									Commune de DIMAKO
		Mobilisation des fonds	- Sensibilisation de la population ; - Organisation des collectes au sein de la Communauté			x	x	x				x	x	
		Passation de marché	- Montage et lancement de l'appel d'offre - Sélection du prestataire											
		Exécution/suivi	- Exécution du projet ; - Suivi-évaluation ; - Réception											
FORET ET FAUNE	Régénération de la forêt communale	Etude de faisabilité	- Mobilisation de l'équipe technique - Collecte et analyse des données - Montage de la requête de financement	Mairie	BC								FCD	
		Mobilisation des fonds	- Sensibilisation de la population ; - Organisation des collectes au sein de la Communauté			x	x	x			x	x		

Secteur	Activités principales	Activités	Tâches	Responsable	Partenaires	Ressources			Délais				Localisations
						H	M	F	T1	T2	T3	T4	
		Passation de marché	- Montage et lancement de l'appel d'offre - Sélection du prestataire										
		Exécution/suivi	- Exécution du projet ; - Suivi-évaluation ; - Réception										
ENVIRONNEMENT ET PROTECTION DE LA NATURE	Aménagement jardins places publiques et espace vert	Etude de faisabilité	- Mobilisation de l'équipe technique - Collecte et analyse des données - Montage de la requête de financement	Mairie	BC	X	X	X	X	X	X	X	DIMAKO
		Mobilisation des fonds	- Sensibilisation de la population ; - Organisation des collectes au sein de la Communauté										
		Passation de marché	- Montage et lancement de l'appel d'offre - Sélection du prestataire										
		Exécution/suivi	- Exécution du projet ; - Suivi-évaluation ; - Réception										
Administration territoriale, Décentralisation et Maintien de l'ordre	Recrutement de deux (02) Agents Communaux (Technique et financier)	Etude de faisabilité	- Mobilisation de l'équipe technique - Collecte et analyse des données - Montage de la requête de financement	Mairie	PNDP	x	x	x	X				Commune de DIMAKO
		Mobilisation des fonds	- Sensibilisation de la population ; - Organisation des collectes au sein de la Communauté										
		Passation de marché	- Montage et lancement de l'appel d'offre - Sélection du prestataire										
		Exécution/suivi	- Exécution du projet ; - Suivi-évaluation ; - Réception										
AGRICULTURE	Appui aux GIC (2)	Etude de faisabilité	- Mobilisation de l'équipe technique - Collecte et analyse des données - Montage de la requête de financement	Mairie	BIP	x	x	x	X				DIMAKO
		Mobilisation des fonds	- Sensibilisation de la population ; - Organisation des collectes au sein de la Communauté										
		Passation de marché	- Montage et lancement de l'appel d'offre - Sélection du prestataire										
		Exécution/suivi	- Exécution du projet ; - Suivi-évaluation ; - Réception										

Secteur	Activités principales	Activités	Tâches	Responsable	Partenaires	Ressources			Délais				Localisations
						H	M	F	T1	T2	T3	T4	
	Construction d'un puits équipé à MAYOS	Etude de faisabilité	- Mobilisation de l'équipe technique - Collecte et analyse des données - Montage de la requête de financement	Mairie	BIP								DIMAKO
		Mobilisation des fonds	- Sensibilisation de la population ; - Organisation des collectes au sein de la Communauté			X	X	X			X		
		Passation de marché	- Montage et lancement de l'appel d'offre - Sélection du prestataire										
		Exécution/suivi	- Exécution du projet ; - Suivi-évaluation ; - Réception										
	Appui aux GIC agropastoraux	Etude de faisabilité	- Mobilisation de l'équipe technique - Collecte et analyse des données - Montage de la requête de financement	Mairie	BIP								DIMAKO
		Mobilisation des fonds	- Sensibilisation de la population ; - Organisation des collectes au sein de la Communauté			X	X	X			X		
		Passation de marché	- Montage et lancement de l'appel d'offre - Sélection du prestataire										
		Exécution/suivi	- Exécution du projet ; - Suivi-évaluation ; - Réception										

6.3.2. PLAN DE DEVELOPPEMENT DES PEUPLES PYGMEES

Le tableau ci-dessous présente le Plan de Développement des Peuples Pygmées (PDPP) de Dimako.

Tableau 7 : Plan de Développement des Peuples pygmées

N°	Activités envisagées	Responsable	Coût total	Indicateur	Intrant	Période/Année			
1	Plate forme (frais de mission pour les sectoriels : MINSANTE, MINATD, MINADER, affaires sociales, PP, etc.)	MINATD (Sous-préfet), Et ministères impliqués	1 800 000	- Arrêté préfectoral mettant en place ; - rapport d'activités ;	1800000 F/plate-forme par an, la plate forme de DIMAKO est fonctionnelle	X			
2	Carburant pour motos	Mairies	1 200 000	- Motos fonctionnelles	25 000F/mois /motos pour 4 motos	X			
3	Missions de suivi du PNDP et du comité (CNC, CPP) et d'appui aux ONG et plates-formes	PNDP		- rapport de mission	Environ 03 jours par mois, et par cadre				
4	Etudes préalables à la couverture de nouvelles zones (diagnostic, audit des structures, identification des boursiers)			- rapport d'études disponibles					
5	Fonctionnement du comité de suivi et de mise en œuvre du PDPP	MINEPAT, PNDP		- Rapport de mission ; - compte rendus de sessions de travail					
	Sous -total		3 000 000						

B/ Investissement

N°	Activités envisagées	Responsable	Coût Total	Indicateur	Intrant	Période/Année			
3	Citoyenneté (provision pour frais d'établissement des cartes d'identité, actes de naissance, ateliers de formation aux droits, devoirs et à l'éducation citoyenne, etc.)	MINATD PNDP	5 264 500	- 467 CNI et 985 actes de naissances sont établis ; - les PP appréhendent mieux l'importance des pièces officielles	6000 FCFA/ CNI et 2500 par acte de naissance	X	X	X	
4	Dotation des structures impliquées dans la citoyenneté en petit matériel (registres, encreurs, bics, etc.)	-Mairies -Centres d'état civil -PNDP	200 000	Les capacités des centres d'état civil et maries sont renforcées pour l'établissement des pièces officielles		X			
5	Acquisitions motos	PNDP Mairies concernées	500 000	Une moto est disponible et fonctionnelle	500 000 FCFA/moto	X			
6	Médicaments essentiels pour les formations hospitalières (District, CMA, CSI) et transport vers les sites bénéficiaires	MINSANTE PNDP	1 500 000	- Les formations sanitaires abritant les PP sont pourvus en médicaments ; - Nombre de PP tuberculeux, ou atteints de VIH SIDA suivis			X	X	

				de manière régulière ; - Nombre de PP, y compris femmes enceintes, suivis et vaccinés							
7	Appui nutritionnel pour les malades hospitalisés et pour quelques foyers et transport vers les sites	MINSANTE PNDP	1 436 000	Des capacités d'au moins 04 structures d'accueil et des formations sanitaires sont renforcées				X	X		
8	Fournitures et manuels scolaires pour les écoles classiques en faveur des PP	MINEDUB PNDP	2 000 000	200 pygmées bénéficiant de manière directe ou indirecte des fournitures				X	X		
9	Equipements et fournitures pour les écoles, et lycées, et autres infrastructures collectives	MINEDUB PNDP	1 000 000	4 établissements renforcés				X	X		
	Appui à la création, et/ou à la mise en œuvre des plans simples de gestion des forêts communautaires (Provision)	MINFOF	1 300 000	04 comités paysans forêts, et/ou d'organisations des PP, appuyés ou renforcés				X	X		
13	Appui à l'organisation des BAKA et à la commercialisation des PFNL	MINFOF	600 000					X	X		
14	Agriculture (appui en matériel végétal et agricole et organisation des PP en structures faitières)	MINADER	1 000 000	80 agriculteurs renforcés (matériel agricole, végétal et formation) ; Superficie mise en valeur ou augmentée ; Rendements obtenus pour les principales spéculations				X	X	X	X
15	Dialogue intercommunautaire et sécurisation foncière (appui à la désignation des chefs)	MINATD	200 000	4 campements ayant des droits d'usufruit sur des espaces reconnus légalement par les bantous et l'administration							
16	Amélioration de l'habitat et des offres de service de base	MINDUH PNDP Consultant	1 500 000					X	X		
	Provision pour le financement des MP (hydraulique, petits microprojets, etc.)	PNDP Consultant	1500 000	Nombre de MP identifiés et mis en œuvre -	Provision			X	X		
	Sous total investissement		15 564 000								

C/ Renforcement des capacités/Evaluation et soutien du processus

N°	Activités envisagées	Responsable	commune de DIMAKO	Indicateur	Intrant						
16	Formation des accoucheuses traditionnelles		400 000	4 accoucheuses traditionnelles sont formées	100 000/PP			X	X		
17	Formation des PP aux soins infirmiers, ainsi que des délégués	MINSANTE	800 000	8 PP sont formés aux soins élémentaires dans les FS				X	X		
	Octroi d'une bourse de formation aux PP des collèges et lycées ainsi des formations professionnelles (Ecoles d'infirmiers, ENIEG, ENIET, etc.) pour l'émergence d'une élite « pygmée »,	MINEDUB MINESEC PNDP Consultant	1 200 000	- 6 enfants pygmées perçoivent annuellement une bourse ; - au moins 3 pygmées inscrits et suivis dans les ENIET et ENIEG, etc.	50 000 F /an pdt 04 ans			X	X	X	X

	Formation des PP à la construction et maintenance des habitats améliorés, et des ouvrages divers	MINDUH Consultant	1800 000	18 PP reçoivent une formation professionnelle en construction et maintenance	6 PP / an	X	X	X	X
18	Formation des enseignants de niveau 1 et 2 aux techniques ORA, et d'apprentissage aux minorités	MINEDUB Consultant	1 800 000	-12 enseignants sont formés et sont aptes à encadrer les enfants pygmées	50 000F/PP/ 3 ans		X	X	X
20	Mise en œuvre et accompagnement des activités du plan par l'OAL (recrutement, etc.)	Consultants PNDP		-rapport d'activités des OAL ; - nombre d'OAL recrutés et formés					
21	Evaluation à mi- parcours et de fin de phase du plan	Consultant		-rapport d'évaluation					
	Sous-total		4 800 000						
N°	Rubriques	Montant							
	Sous total fonctionnement	3 000 000							
	Sous total investissement	15 564 000							
	Sous-total renforcement des capacités et évaluation	4 800 000	TOTAL GENERAL : 25 000 000 FCFA						

6.3.3. Plan de passation des marchés

Le tableau ci-dessous présente le Plan des Marchés du PIA de Dimako.

Tableau 8: Plan de passation des marchés

Désignations	Montant total	Date montage du DAO	Date de lancement du marché	Date de sélection du prestataire
Construction de 04 puits équipé de pompes à motricité humaine à Kpwengue (1), petit-Ngolambele (1), Dieu-Connait (1) Ayene (1)	20 000 000	07/04/2011	09/05/2011	05/06/2011
Construction d'un Forage équipé de Pompes à motricité humaine à DIMAKO	8 000 000	07/04/2011	09/05/2011	05/06/2011
Réhabilitation de deux puits à Grand-Pol (1) Nkolbikon (1)	4 000 000	15/06/2011	25/06/2011	10/07/2011
Entretien des réseaux d'eau et électricité	1 500 000	15/06/2011	25/06/2011	10/07/2011
Éclairage public	10 000 000	04/03/2011	17/03/2011	30/03/2011
Électrification Djandja, Ngombol et Tahate	15 000 000	15/06/2011	25/06/2011	10/07/2011
Réhabilitation d'une pompe manuelle à motricité humaine	5 000 000	15/06/2011	25/06/2011	10/07/2011
Équipement en tables banc de l'EP de Dimako	1 800 000	07/04/2011	09/05/2011	05/06/2011
Équipement en bureau de maître l'Ecole Maternelle de DIMAKO	250 000	12/06/2011	19/06.2011	30/07/2011
Construction de 2 salles de classes à l'EP de Dimako	16 000 000	12/06/2011	19/06.2011	30/07/2011
Construction de 2 Salles de classes à Baktala – Grand pol	10 000 000	12/06/2011	19/06.2011	30/07/2011
Appui au personnel enseignant	4 410 000	11/06/2011	15/06/2011	03/07/2011
Construction de 4 salles de classe à Baktala (2) et Ngolambele (2)	26 000 000	11/06/2011	15/06/2011	03/07/2011
Équipement de l'atelier de menuiserie du CETIC de DIMAKO en matériel didactique	3 500 000	11/06/2011	15/06/2011	03/07/2011
Construction d'une gare routièrre et marchés à DIMAKO Centre	10 000 000	11/06/2011	15/06/2011	03/07/2011
Reprofilage piste de collecte Grand-Miambi--Boching	9 000 000	11/06/2011	15/06/2011	03/07/2011
Construction d'un complexe sportif	10 000 000	11/06/2011	15/06/2011	03/07/2011
Agencement et aménagement des constructions	500 000	11/06/2011	15/06/2011	03/07/2011
Réhabilitation de la cité municipale	3 500 000	11/06/2011	15/06/2011	03/07/2011
Amélioration de l'habitat	29 000 000	11/06/2011	15/06/2011	03/07/2011
Aménagement des voies et réseaux	1 000 000	11/06/2011	15/06/2011	03/07/2011
Régénération de la forêt communale	12 000 000	11/06/2011	15/06/2011	03/07/2011
Aménagement jardins places publiques et espace vert	3 000 000	11/06/2011	15/06/2011	03/07/2011
Recrutement de deux (02) Agents Communaux (Technique et financier)	4 680 000	11/06/2011	15/06/2011	03/07/2011
Appui aux GIC (2)	2 000 000	11/06/2011	15/06/2011	03/07/2011
Construction d'un puits équipé à MAYOS	7 000 000	11/06/2011	15/06/2011	03/07/2011
Appui aux GIC agropastoraux	10 000 000	11/06/2011	15/06/2011	03/07/2011
Construction de la route Dimako-Tahate	191 469 648	Marché déjà lancé		
Total	404 609 649			

7. Mécanisme de suivi évaluation

7.1. Contribution et attributions du comité de suivi-évaluation du PCD

Pour une mise en œuvre efficace et efficiente du PCD, il a été mis sur pied lors de l'atelier de planification, un comité restreint élargi aux représentants des autres acteurs importants (associations, autorités traditionnels, couches vulnérables, services déconcentrés et Exécutif communal).

La légitimité de ce comité sera accompagnée d'un Arrêté municipal portant création dudit comité. Les réflexions de ce comité porteront sur les modalités de mise en œuvre du PCD : fonctionnement des dispositifs de pilotage et de suivi-évaluation, mobilisation des ressources communales, mobilisation des contributions externes. Après concertations élargies, les membres ci-dessous ont été dans le Comité Communal de Suivi-Evaluation de la mise en œuvre du PCD (CCSE). Le tableau ci-dessous présente la composition de ce Comité.

7.2. Comité de suivi du Plan Communal de Développement

Le tableau ci-dessous présente la composition du Comité Communal de suivi de la mise en œuvre du PCD de Dimako.

Tableau 9: Comité de suivi du Plan Communal de Développement

POSTES	NOMS ET PRENOMS
1. Président :	Mr Janvier MONGUI SOSSOMBA (Maire de Dimako)
2. Vice-Président :	Mr ZELA NOUMENDJALA André (2 ^e Adjoint au Maire de Dimako)
3. Rapporteur	Agent Communal de développement
4. Membres :	
Secrétaire général de Mairie : Mme BIESSE ONDOUA Louissette épouse GARBA ()	
Représentants du Conseil Municipal	
Secteur Pol :	Mr MELOUMA BEMBA Pascal
Secteur savane	Mr NDOMIO WAPAY Séverin
Secteur forêt	Mme NYAMBA Esther

Il en ressort de ce tableau que le Comité de suivi-évaluation (CSE) du PCD, comprend 6 membres.

7.3. Acteurs de la mise en œuvre du PCD

Dans un sens général, les acteurs de la mise en œuvre de ce plan sont les habitants de la Commune de Dimako représentés par les membres constitutifs du bureau chargé de la mise en œuvre dénommé le CSE. Comme membre du CSE, les acteurs ont comme principale activité de s'assurer que le Plan s'exécute pleinement selon la programmation prévue. Cependant, les apports sont différents selon les postes occupés en son sein.

Le Maire de la Commune : En tant que président du CSE, anime le Comité et coordonne ses activités. A ce titre, il :

- convoque et préside les réunions du CSE et les assemblées générales de la Commune;
- signe, conjointement avec les partenaires au développement identifiés, les contrats de prestations de services;
- procède à l'ordonnancement des dépenses;
- signe les documents administratifs, tels que les convocations et invitations aux réunions, les correspondances de toute nature adressées à des tiers, les P-V de réunions ;
- IL est le cosignataire sur le compte de la Commune auprès des établissements financiers ;
- représente la Commune en justice et dans les actes de la vie civile.

Le Secrétaire Général : il est membre du comité et accompagne le rapporteur dans sa tâche.

Les représentants du conseil municipal : Généralement, une Commune est divisée en secteur. Les Conseillers municipaux étant originaires de l'un ou de l'autre secteur de la Commune ont un double rôle. En effet, le rôle d'un conseiller est de prendre les préoccupations de la base afin de les présenter aux sessions du Conseil, puis de tenir les populations de son secteur au courant des décisions du conseil. Ils sont donc les yeux de la Commune répandus à travers la Commune, tout comme ils reçoivent les courriers des populations.

Le rapporteur : assure le secrétariat du Comité. A ce titre il :

- prépare pour soumettre à la signature du président les convocations, invitations et toutes les correspondances;
- rédige les procès-verbaux et les comptes rendus des réunions et assemblées générales de la communauté ;
- conserve les archives de la communauté.

7.4. Indicateurs de suivi et d'évaluation du PCD

Le tableau ci-dessous présente les indicateurs du PCD de Dimako.

Tableau10 : Indicateurs de suivi et d'évaluation du PCD

SECTEUR	ACTIVITES	INDICATEURS DE SUIVI-EVALUATION
Education de Base	Équipement des établissements de la commune de DIMAKO	Nombre d'équipements disponibles dans les établissements scolaires de DIMAKO
	Équipement en bureau de maître	Nombre d'équipements de bureau du maître acheté et livré
	Construction des salles de classes dans les écoles publiques de la Commune de Dimako	Nombre de salles de classes construites et opérationnelles et servent à l'éducation des enfants
	Appui au personnel enseignant	Nombre de personnel enseignant est payé et satisfait
	Construction de 2 salles de classe à NGOLAMBELE	Nombre de Salles de classes sont construites, réceptionnées et disponibles
Enseignement Secondaires	Équipement de l'atelier de menuiserie du CETIC de DIMAKO en matériel didactique	L'atelier de menuiserie du CETIC de DIMAKO est équipé en matériel de menuiserie
Eau & Energie	Construction des puits et forages	Nombre de puits construits, réceptionnés et opérationnels ; les populations se ravitaillent en eau potable
	Entretien des réseaux d'eau et électricité	Le réseau électrique est entretenu et les villages NDJANDJA NGOMBOL et TAHATE Sont connectés au réseau AES/SONEL et électrifiés
	Éclairage public	
	Électrification DJANDJA, NGOMBOL et TAHATE	
Réhabilitation des puits d'eau potables	Nombre de puits réhabilités	
Agriculture	Construction d'un puits équipé à MAYOS	La pompe à motricité Humaine de NKOLBIKON est réhabilité et opérationnel
	Appui aux GIC 2	un appui de 1000000 FCFA est attribué à chaque GIC
COMMERCE	Construction gare routièrè et marchés à DIMAKO Centre	La Gare routièrè est construite opérationnelle et ouverte au trafic
Travaux Publics	Construction route DIMAKO-TAHATE	Route DIMAKO – TAHATE CONSTRuite ET OUvETE AU TRAFIC QUOTIDIEN
	Repo filage piste de collecte Grand-Miambi--Boching	LA PISTE DE COLLECTE Grand NOLAMBELE-BOHING est repo filé et opérationnel
Sport et Education physiques	Construction du complexe sportif	Les travaux du complexe sportif de DIMAKO sont engagés

Développement urbain et habitat	Agencement et aménagement des constructions	Les constructions sont agencées et aménagées
	Réhabilitation de la cité municipale	La cité municipale est réhabilitée et disponible
	Amélioration de l'habitat	150 moules à parpaings sont à la disposition des populations achetés et autre matériaux de constructions sont achetés et mis à la disposition des populations
	Aménagement des voies et réseaux	Les voies et réseaux sont aménagés et opérationnels
Forêt et Faune	Régénération forêt communale	La régénération de la forêt communale est lancée et plusieurs essences sont régénérées
Environnement et protection de la nature	Aménagement jardins places publiques espace vert	Nombre de jardins et espaces verts aménagés

7.5. Dispositif, outils et fréquence du reporting

Acteurs	Outils	Fréquence du reporting
Les membres du Comité Communal de Suivi-Evaluation (CCSE) du PCD	<ul style="list-style-type: none"> - Réunion d'évaluation ; - Descente de terrain ; - Production des Rapports mensuels (agents de développement communaux et PV), rapports trimestriels pour le CCSE 	La fréquence de suivi des activités se fera de manière trimestrielle (cependant, les 02 agents de développement communaux recrutés feront des descentes mensuelles afin de faciliter les activités du CCSE

7.6. Mécanisme de préparation du PIA et de révision du PCD

7.6.1. Mécanisme de préparation du PIA

Pour préparer le PIA, la Commune devrait conduire les activités suivantes :

- Evaluation des activités de l'année écoulée : il s'agira ici d'évaluer les activités précédentes du PIA, afin de faire un état des lieux des activités qui ont été réalisées et de reconduire dans le prochain PIA celles qui n'ont pas été réalisées.
- Production du rapport annuel des activités qui ont été menées.
- Evaluation des sources disponibles au niveau de la commune : il s'agit ici pour la commune de présenter les ressources financières disponibles pour l'année en cours ce qui permettra d'enclencher la prochaine étape.
- Identification des activités à inscrire dans le nouveau PIA : il s'agira ici d'identifier les activités à conduire la nouvelle année ces activités devront sortir du CDMT qui a été élaboré lors de l'atelier de planification.
- Elaboration du nouveau PIA.

7.6.2. Mécanisme de Révision du PCD

Pour une gestion efficace des ressources financières, l'actualisation du PCD se fera après deux triennales. La révision du dit document se fera par un appel à manifestation d'intérêt pour le recrutement d'un organisme d'appui local pour l'accompagnement de la réactualisation du PCD. Les agents de développements communaux auront la charge de monter le dossier d'appel d'offre (DAO) ; et la commission de passation des marchés aura la charge de sélectionner le prestataire selon les principes des marchés publics.

8. Plan de communication sur la mise en œuvre du PCD

Le plan de communication que nous proposons ici est un aperçu du plan détaillé qui sera élaboré. Nous allons juste énumérer quelques actions qui seront entreprises pour faire connaître ce document à un grand nombre.

Objectif :

Ce plan de communication a pour objectif :

Faire connaître le PCD de Dimako et faire financer les projets qui y sont contenus

Cible :

- Les partenaires au développement ;
- Les élites ;
- Les ministères techniques en fonction des thématiques identifiées ici ;
- Les potentiels bailleurs de fonds externes ;
- Les populations de Dimako ;
- Les élus locaux

Les actions qui seront menées :

- Il faudra au préalable synthétiser le document pour qu'il soit moins long et plus facile à lire ;
- Il faudra concevoir une publicité radio et télé pour présenter le document ;
- Il faut élaborer et mettre en place un blog sur la commune de Dimako sur internet ;
- Choix des médias : audio visuel et la presse parlée et écrite
- Choix du hors média : une soirée de collecte des données ; publipostage ; les associations sur le plan local, national et même international ; une soirée (dîner) avec les ministères techniques et les ambassadeurs et d'autres potentiel bailleurs de fonds pour la présentation du PCD

Durée de la campagne

Compte tenu du cout élevé d'une telle action, nous ferons une sensibilisation sur 1 mois (quatre semaines) de manière intense

CONCLUSION

En définitive, le processus de planification enclenché dans la Commune de DIMAKO depuis le mois de Novembre 2010, s'est tenu conformément aux principes et dispositions prévus par le PNDP de même que les lois sur la décentralisation. Au terme de ce processus, force est de constater que cette Commune partage le même territoire que l'Arrondissement du même nom. Créée le 20 Septembre 1982, elle est située dans le Département du Haut-Nyong, Région de l'Est. Elle couvre une superficie de 750 km² et compte 30 villages. Sa population est estimée à plus de 13 000 âmes. La totalité de cette population appartient au secteur primaire. L'économie locale est dominée par l'agriculture, la chasse, le petit élevage, le petit commerce et la pêche artisanale. Les populations de la Commune appartiennent à l'ethnie BAKOUM POL BAKA, KAKO, qui constitue la population majoritaire. Ici on distingue plusieurs ethnies à savoir : les Bakoum, Pol, Baka, Kako, Mézimé, Maka, Baya, Béti, Bamiléké, Bassa, Foulbé et Bororos

La localité est caractérisée par de vastes étendues de forêts denses secondaires et la Savane riche en essences commercialisables, en PFNL et en faune sauvage. En général l'accès à ces ressources naturelles est libre pour tous. La chasse, la pêche, l'agriculture et la collecte des PFNL constituent les principaux modes d'accès aux ressources naturelles dans la Commune.

La Commune connaît de nombreux problèmes dont les plus urgents sont relatifs à l'accès aux services sociaux de base et au développement des AGR .

L'analyse de ces problèmes a permis d'identifier les causes pertinentes et les axes stratégiques sur lesquelles la Commune veut et peut agir pendant les prochaines années. Les activités de planification qui ont suivi ont permis à la Commune d'élaborer un PCD qui prévoit plusieurs activités principales et microprojets liés à l'amélioration du patrimoine communal, du management de l'Institution Communale, de la qualité des ressources humaines dans la Commune, de la santé et du cadre de vie des populations, à la protection de l'environnement et à la gestion des ressources naturelles, et à l'amélioration des rendements agricoles et de l'économie locale.

A l'issue de ce processus et après une concertation élargie, un Comité Communal de Suivi-Evaluation de la mise en œuvre du PCD a été mis en place pour assurer le pilotage du PCD. Aussi, face à ce cadre d'organisation, l'attention et l'espoir de toutes les forces vives de la commune repose désormais sur le PCD et les responsables de sa mise en œuvre.

BIBLIOGRAPHIE

DAADER, 2010. Ficher des GIC

DAEPIA, 2010. Document statistique des producteurs 2009-2010

DD MINEDUB/HN, 2011. Document statistique des établissements scolaires 2010-2011

MINEPAT, 2010. Document de stratégie pour la croissance et l'emploi

Mairie de Dimako, 2010. Comptes administratifs 2007,2008, 2009, 2010

Mairie de Dimako, 2011. Plan de campagne 2011

CFTC, 2010. Carte de localisation de la commune

ANNEXES

Annexe 1 : Fiches de projets du PIA

FICHE DE PROJET N°1

1	Mois	Année	Observations
Date d'établissement	Mai	2011	

2	INFORMATIONS SUR LE PROJET		
Nom de la Commune bénéficiaire	DIMAKO		
Département	Haut nyong		
Région	EST		
Titre du Projet	Construction de 2 salles de classe à NGOLAMBELE		

3	Financement du PROJET (sur 1 an)		
Libellés			Montants
Contribution sur budget Communal			
Contribution sur budget de l'Etat			
Autres co-financements confirmés			
Montant sollicité			16 000 000
Total			16 000 000

4	OBJECTIFS DU PROJET Construire 2 salles de classe à NGOLAMBELE		
Groupes cible bénéficiaires	Populations de GRD NGOLAMBELE , Petit NGOLAMBELE et BAKTALA		
Problèmes à résoudre	Difficulté d'accès à l'éducation de base		
Objectifs globaux	Faciliter l'accès à l'éducation de base		
Objectifs spécifiques	Construire 2 salles de classe à NGOLAMBELE		
Résultats attendus	2 salles de classes construites réceptionnées et opérationnelle		
Activités	Étude de faisabilité ; Montage de la requête de financement ; Mobilisation des ressources (matérielles, financières et humaines) ; Passation du marché ; Exécution du projet ; Evaluation et réception.		

5	LIEN AVEC LA PROGRAMMATION		
Orientations	Description		
PCD			
Stratégie sectorielle			
Politique nationale (DSCE)	Accélérer la croissance et créer des emplois afin de réduire la pauvreté (2019)		
Autres à préciser			

6	COMPLEMENTARITE AVEC AUTRES INTERVENANTS			
Titre	Bailleur (s)	Terminé	En cours	
		Cocher		

FICHE DE PROJET N°2

1	Mois	Année	Observations
Date d'établissement	Mai	2011	

2	INFORMATIONS SUR LE PROJET		
Nom de la Commune bénéficiaire	DIMAKO		
Département	Haut nyong		
Région	EST		
Titre du Projet	Construction de 2 salles de classe à BAKTALA		

3	Financement du PROJET (sur 1 an)		
Libellés			Montants
Contribution sur budget Communal			
Contribution sur budget de l'Etat			
Autres co-financements confirmés			
Montant sollicité			16 000 000
Total			16 000 000

4	OBJECTIFS DU PROJET Construire 2 salles de classe à BAKTALA		
Groupes cible bénéficiaires	Populations de GRD NGOLAMBELE , Petit NGOLAMBELE et BAKTALA		
Problèmes à résoudre	Difficulté d'accès à l'éducation de base		
Objectifs globaux	Faciliter l'accès à l'éducation de base		
Objectifs spécifiques	Construire 2 salles de classe à BAKTALA		
Résultats attendus	2 salles de classes construites réceptionnées et opérationnelle		
Activités	Étude de faisabilité ; Montage de la requête de financement ; Mobilisation des ressources (matérielles, financières et humaines) ; Passation du marché ; Exécution du projet ; Evaluation et réception.		

5	LIEN AVEC LA PROGRAMMATION		
Orientations	Description		
PCD			
Stratégie sectorielle			
Politique nationale (DSCE)	Accélérer la croissance et créer des emplois afin de réduire la pauvreté (2019)		
Autres à préciser			

6	COMPLEMENTARITE AVEC AUTRES INTERVENANTS			
Titre	Bailleur (s)	Terminé	En cours	
		Cocher		

FICHE DE PROJET N°3

1	Mois	Année	Observations
Date d'établissement	Mai	2011	

2	INFORMATIONS SUR LE PROJET		
Nom de la Commune bénéficiaire	DIMAKO		
Département	Haut nyong		
Région	EST		
Titre du Projet	Construction de 2 salles de classe à GRAND POL		

3	Financement du PROJET (sur 1 an)		
Libellés			Montants
Contribution sur budget Communal			
Contribution sur budget de l'Etat			
Autres co-financements confirmés			
Montant sollicité			16 000 000
Total			16 000 000

4	OBJECTIFS DU PROJET Construire 2 salles de classe à GRAND POL		
Groupes cible bénéficiaires	Populations de GRD POL et villages environnants		
Problèmes à résoudre	Difficulté d'accès à l'éducation de base		
Objectifs globaux	Faciliter l'accès à l'éducation de base		
Objectifs spécifiques	Construire 2 salles de classe à GRAND POL		
Résultats attendus	2 salles de classes construites réceptionnées et opérationnelle		
Activités	Étude de faisabilité ; Montage de la requête de financement ; Mobilisation des ressources (matérielles, financières et humaines) ; Passation du marché ; Exécution du projet ; Evaluation et réception.		

5	LIEN AVEC LA PROGRAMMATION		
Orientations	Description		
PCD			
Stratégie sectorielle			
Politique nationale (DSCE)	Accélérer la croissance et créer des emplois afin de réduire la pauvreté (2019) (2019)		
Autres à préciser			

6	COMPLEMENTARITE AVEC AUTRES INTERVENANTS			
Titre	Bailleur (s)	Terminé	En cours	
		Cocher		

FICHE DE PROJET N°4

1	Mois	Année	Observations
Date d'établissement	Mai	2011	

2	INFORMATIONS SUR LE PROJET		
Nom de la Commune bénéficiaire	DIMAKO		
Département	Haut nyong		
Région	EST		
Titre du Projet	Construction de 2 salles de classe à DIMAKO CENTRE		

3	Financement du PROJET (sur 1 an)		
Libellés			Montants
Contribution sur budget Communal			
Contribution sur budget de l'Etat			
Autres co-financements confirmés			
Montant sollicité			16 000 000
Total			16 000 000

4	OBJECTIFS DU PROJET Construire 2 salles de classe à NGOLAMBELE		
Groupes cible bénéficiaires	Populations de DIMAKO CENTRE et Villages environnants		
Problèmes à résoudre	Difficulté d'accès à l'éducation de base		
Objectifs globaux	Faciliter l'accès à l'éducation de base		
Objectifs spécifiques	Construire 2 salles de classe à DIMAKO CENTRE		
Résultats attendus	2 salles de classes construites réceptionnées et opérationnelle		
Activités	Étude de faisabilité ; Montage de la requête de financement ; Mobilisation des ressources (matérielles, financières et humaines) ; Passation du marché ; Exécution du projet ; Evaluation et réception.		

5	LIEN AVEC LA PROGRAMMATION		
Orientations	Description		
PCD			
Stratégie sectorielle			
Politique nationale (DSCE)	Accélérer la croissance et créer des emplois afin de réduire la pauvreté (2019)		
Autres à préciser			

6	COMPLEMENTARITE AVEC AUTRES INTERVENANTS			
Titre	Bailleur (s)	Terminé	En cours	
		Cocher		

FICHE DE PROJET N°5

1	Mois	Année	Observations
Date d'établissement	Mai	2011	

2	INFORMATIONS SUR LE PROJET		
Nom de la Commune bénéficiaire	DIMAKO		
Département	HAUT NYONG		
Région	EST		
Titre du Projet	Equipement en bureau de maitre de la Commune de DIMAKO		

3	Financement du PROJET (sur 1an)		
Libellés			Montants
Contribution sur budget Communal			
Contribution sur budget de l'Etat			
Autres co-financements confirmés			
Montant sollicité			250 000
Total			250 000

4	OBJECTIFS DU PROJET		
Groupes cible bénéficiaires	EtablissementS de la Commune de DIMAKO		
Problèmes à résoudre	Difficulté d'accès à l'éducation de base		
Objectifs globaux	Faciliter l'accès à l'éducation de base		
Objectifs spécifiques	Équiper les établissements de la Commune de Dimako en Bureau de Maitre		
Résultats attendus	Établissements de la commune de DMAKO Sont équipés Les Bureaux de Maitre sont disponibles et utilisables		
Activités	Étude de faisabilité ; Montage de la requête de financement ; Mobilisation des ressources (matérielles, financières et humaines) ; Passation du marché ; Exécution du projet ; Evaluation et réception.		

5	LIEN AVEC LA PROGRAMMATION		
Orientations	Description		
PCD			
Stratégie sectorielle			
Politique nationale (DSCE)	(2019)		
Autres à préciser			

6	COMPLEMENTARITE AVEC AUTRES INTERVENANTS			
Titre	Bailleur (s)	Terminé	En cours	
		Cocher		

FICHE DE PROJET N°6

1	Mois	Année	Observations
Date d'établissement	Mai	2011	

2	INFORMATIONS SUR LE PROJET		
Nom de la Commune bénéficiaire	DIMAKO		
Département	HAUT NYONG		
Région	EST		
Titre du Projet	Equipement de l'atelier de menuiserie du CETIC de EdDIMAKO		

3	Financement du PROJET (sur 1an)	
Libellés	Montants	
Contribution sur budget Communal		
Contribution sur budget de l'Etat		
Autres co-financements confirmés		
Montant sollicité	3 500 000	
Total	3500 000	

4	OBJECTIFS DU PROJET	
Groupes cible bénéficiaires	CETIC de la Commune de DIMAKO	
Problèmes à résoudre	Insuffisance d'infrastructures scolaires	
Objectifs globaux	Améliorer les infrastructures scolaires	
Objectifs spécifiques	Équiper l'atelier de menuiserie du CETIC de la Commune de Dimako Faciliter l'appropriation des techniques par les élèves Améliorer les conditions d'études des élèves	
Résultats attendus	L'atelier de menuiserie du CETIC de DIMAKO est équipé L'appropriation des techniques par les élèves est facilitée Les conditions d'études sont améliorées	
Activités	Étude de faisabilité ; Montage de la requête de financement ; Mobilisation des ressources (matérielles, financières et humaines) ; Passation du marché ; Exécution du projet ; Evaluation et réception.	

5	LIEN AVEC LA PROGRAMMATION	
Orientations	Description	
PCD		
Stratégie sectorielle		
Politique nationale (DSCE)	(2019)	
Autres à préciser		

6	COMPLEMENTARITE AVEC AUTRES INTERVENANTS		
Titre	Bailleur (s)	Terminé	En cours
		Cocher	

FICHE DE PROJET N°8

1	Mois	Année	Observations
Date d'établissement	Mai	2011	

2	INFORMATIONS SUR LE PROJET		
Nom de la Commune bénéficiaire	DIMAKO		
Département	HAUT NYONG		
Région	EST		
Titre du Projet	Construction d'un Puits équipé à MAYOS		

3	Financement du PROJET (sur 1an)	
Libellés	Montants	
Contribution sur budget Communal		
Contribution sur budget de l'Etat		
Autres co-financements confirmés		
Montant sollicité	7 000 000	
Total	7 000 000	

4	OBJECTIFS DU PROJET	
Groupes cible bénéficiaires	Population de Baka de MAYOS de la Commune de DIMAKO	
Problèmes à résoudre	Difficulté d'accès à l'eau potable	
Objectifs globaux	Faciliter l'accès à l'eau potable	
Objectifs spécifiques	Faciliter l'accès à l'eau potable CONSTRUIRE	
Résultats attendus	-1 PUIS CONSTRUIT ET FONCTIONNEL	
	Étude de faisabilité ; Montage de la requête de financement ; Mobilisation des ressources (matérielles, financières et humaines) ; Passation du marché ; Exécution du projet ; Evaluation et réception.	

5	LIEN AVEC LA PROGRAMMATION	
Orientations	Description	
PCD		
Stratégie sectorielle		
Politique nationale (DSCE)	(2019)	
Autres à préciser		

6	COMPLEMENTARITE AVEC AUTRES INTERVENANTS			
Titre	Bailleur (s)	Terminé	En cours	
		Cocher		

FICHE DE PROJET N°9

1	Mois	Année	Observations
Date d'établissement	Mai	2011	

2	INFORMATIONS SUR LE PROJET		
Nom de la Commune bénéficiaire	DIMAKO		
Département	HAUT NYONG		
Région	EST		
Titre du Projet	Construction d'un Puits équipé à DIMAKO CENTRE		

3	Financement du PROJET (sur 1an)	
Libellés	Montants	
Contribution sur budget Communal		
Contribution sur budget de l'Etat		
Autres co-financements confirmés		
Montant sollicité	8 000 000	
Total	78000 000	

4	OBJECTIFS DU PROJET	
Groupes cible bénéficiaires	Population de de la Ville de DIMAKO	
Problèmes à résoudre	Difficulté d'accès à l'eau potable	
Objectifs globaux	Faciliter l'accès à l'eau potable	
Objectifs spécifiques	Faciliter l'accès à l'eau potable CONSTRUIRE	
Résultats attendus	-1 PUIIS CONSTRUIT ET FONCTIONNEL	
	Étude de faisabilité ; Montage de la requête de financement ; Mobilisation des ressources (matérielles, financières et humaines) ; Passation du marché ; Exécution du projet ; Evaluation et réception.	

5	LIEN AVEC LA PROGRAMMATION	
Orientations	Description	
PCD		
Stratégie sectorielle		
Politique nationale (DSCE)	(2019)	
Autres à préciser		

6	COMPLEMENTARITE AVEC AUTRES INTERVENANTS			
Titre	Bailleur (s)	Terminé	En cours	
		Cocher		

FICHE DE PROJET N° 10

1	Mois	Année	Observations
Date d'établissement	Mai	2011	

2	INFORMATIONS SUR LE PROJET		
Nom de la Commune bénéficiaire	DIMAKO		
Département	HAUT NYONG		
Région	EST		
Titre du Projet	Réhabilitation d'un Puits à GRAND POL		

3	Financement du PROJET (sur 1an)	
Libellés	Montants	
Contribution sur budget Communal		
Contribution sur budget de l'Etat		
Autres co-financements confirmés		
Montant sollicité	7 000 000	
Total	7 000 000	

4	OBJECTIFS DU PROJET	
Groupes cible bénéficiaires	Population de GRAND POL de la Commune de DIMAKO	
Problèmes à résoudre	Difficulté d'accès à l'eau potable	
Objectifs globaux	Faciliter l'accès à l'eau potable	
Objectifs spécifiques	Faciliter l'accès à l'eau potable Réhabiliter un puits Pourvoir les populations d'eau potable	
Résultats attendus	-1 PUIS REHABILITE ET FONCTIONNEL	
	Étude de faisabilité ; Montage de la requête de financement ; Mobilisation des ressources (matérielles, financières et humaines) ; Passation du marché ; Exécution du projet ; Evaluation et réception.	

5	LIEN AVEC LA PROGRAMMATION	
Orientations	Description	
PCD		
Stratégie sectorielle		
Politique nationale (DSCE)	(2019)	
Autres à préciser		

6	COMPLEMENTARITE AVEC AUTRES INTERVENANTS			
Titre	Bailleur (s)	Terminé	En cours	
		Cocher		

FICHE DE PROJET N°7

1	Mois	Année	Observations
Date d'établissement	Mai	2011	

2	INFORMATIONS SUR LE PROJET		
Nom de la Commune bénéficiaire	DIMAKO		
Département	HAUT NYONG		
Région	EST		
Titre du Projet	Construction des Puits à Dieu Connait , PKWENGUE Grand Pol ,Nkolbikon, Petit Ngolambele , Ayene		

3	Financement du PROJET (sur 1an)	
Libellés	Montants	
Contribution sur budget Communal		
Contribution sur budget de l'Etat		
Autres co-financements confirmés		
Montant sollicité	42 000 000	
Total	42 000 000	

4	OBJECTIFS DU PROJET	
Groupes cible bénéficiaires	-6 VILLAGES de la Commune de DIMAKO	
Problèmes à résoudre	Difficulté d'accès à l'eau potable	
Objectifs globaux	Faciliter l'accès à l'eau potable	
Objectifs spécifiques	Faciliter l'accès à l'eau potable CONSTRUIRE	
Résultats attendus	- 6 PUIITS CONSTRUITS ET FONCTIONNELS	
Activités	Étude de faisabilité ; Montage de la requête de financement ; Mobilisation des ressources (matérielles, financières et humaines) ; Passation du marché ; Exécution du projet ; Evaluation et réception.	

5	LIEN AVEC LA PROGRAMMATION	
Orientations	Description	
PCD		
Stratégie sectorielle		
Politique nationale (DSCE)	(2019)	
Autres à préciser		

6	COMPLEMENTARITE AVEC AUTRES INTERVENANTS			
Titre	Bailleur (s)	Terminé	En cours	
		Cocher		

FICHE DE PROJET N°11

1	Mois	Année	Observations
Date d'établissement	Mai	2011	

2	INFORMATIONS SUR LE PROJET		
Nom de la Commune bénéficiaire	DIMAKO		
Département	HAUT NNYONG		
Région			
Titre du Projet	Construction de la route Dimako Tahate		

3	Financement du PROJET (sur 1 an)		
Libellés			Montants
Contribution sur budget Communal			
Contribution sur budget de l'Etat			
Autres co-financements confirmés			
Montant sollicité			172 322 683
Total			172 322 683

4	OBJECTIFS DU PROJET		
Groupes cible bénéficiaires	Populations de Tathate BONGOSSI ;NGOMBOL , AKANO GRAND POL et ses environs		
Problèmes à résoudre	Mauvais état de routes		
Objectifs globaux	Améliorer l'état des routes de la commune de DIMAKO		
Objectifs spécifiques	Désenclaver les populations de la zone Faciliter la circulation des biens et des personnes Diminuer le risque d'accidents Réduire le cout de transport		
Résultats attendus	L'état de la route DIMAKO TAHATE est amélioré Les populations de la zone désenclavées La circulation des biens et des personnes est facilitée Le risque d'accidents réduit ; Le cout de transport réduit		
Activités	Étude de faisabilité ; Montage de la requête de financement ; Mobilisation des ressources (matérielles, financières et humaines) ; Passation du marché ; Exécution du projet ; Evaluation et réception.		

5	LIEN AVEC LA PROGRAMMATION		
Orientations	Description		
PDC			
Stratégie sectorielle			
Politique nationale (DSCE)	(2019)		
Autres à préciser			

6	COMPLEMENTARITE AVEC AUTRES INTERVENANTS			
Titre	Bailleur (s)	Terminé	En cours	
		Cocher		

--	--	--	--