

REPUBLIQUE DU CAMEROUN
PAIX-TRAVAIL- PATRIE

MINISTERE DE L'ADMINISTRATION TERRITORIALE
ET DE LA DECENTRALISATION

REGION DU CENTRE

DEPARTEMENT DU NYONG ET KELLE

COMMUNE DE NGOG MAPUBI



REPUBLIC OF CAMEROON
PEACE -WORK - FATHERLAND

MINISTRY OF TERRITORIAL ADMINISTRATION
AND DECENTRALIZATION

CENTER REGION

NYONG ET KELLE DIVISION

NGOG MAPUBI COUNCIL

PLAN COMMUNAL DE DEVELOPPEMENT DE NGOG MAPUBI



HOTEL DE VILLE DE NGOG MAPUBI



Agermanement Sans Frontières
Association déclarée N° 00229/RDA/J06/BPP
Siège social : Mvog-Ada - Yaoundé
N° Cont : M04010001765 IR
N° Cpte : BICEC Yaoundé 99715660001 - 42
B.P : 6847 Yaoundé-Messa. Tél : 22 22 55 72
E-mail : asafrocameroun@yahoo.fr

SOMMAIRE	
LISTE DES ABREVIATIONS	
LISTE DES TABLEUX.....	
LISTE DES FIGURES.....	8

LISTE DES CARTES	8
LISTE DES ANNEXES	8
RESUME DU PLAN COMMUNAL DE DEVELOPPEMENT (PCD)	
INTRODUCTION	10
1. INTRODUCTION	
1.1 Contexte et Justification	
1.2 Objectif du Plan Communal de Développement (PCD)	
1.3 Structure du document.....	
METHODOLOGIE.....	
2. METHODOLOGIE.....	
2.1 PREPARATION DE L'ENSEMBLE DU PROCESSUS.....	
2.1.1 Préparation Pédagogique.....	14
2.1.3 Préparation au niveau des villages et de l'Institution Communale	
2.2. COLLECTE DES INFORMATIONS ET TRAITEMENT	
2.2.1. Diagnostic Institutionnel de la Commune (DIC)	
2.2.2 Diagnostic de l'Espace Urbain Communal (DEUC)	
2.2.3 Diagnostic Participatif Niveau Villages	
2.2.4. Diagnostic spécifique des peuples pygmées	
2.2.5. Consolidation des données du diagnostic et cartographie.....	
2.3. ATELIER DE PLANIFICATION, DE MOBILISATION DES RESSOURCES ET DE PROGRAMMATION.....	
2.3.1. Etape planification du PCD	
2.4. RESTITUTION ET CONSOLIDATION PAR LES PARTIES PRENANTES	
2.5. MISE EN PLACE D'UN MECANISME DE SUIVI-EVALUATION PARTICIPATIF DU PCD	
PRESENTATION SOMMAIRE DE LA COMMUNE.....	
3.1. Localisation de la Commune	
3.1.1 Localisation.....	
3.1.2 Historique de la Commune.....	
3.2. MILIEU BIOPHYSIQUE	
3.2.1. Le Climat.....	
3.2.2. Le Relief et les Sols	
3.2.3. L'hydrographie	
3.2.4. La végétation et la flore.....	
3.2.5. La Faune.....	
3.3. MILIEU HUMAIN	
3.3.1. Histoire des populations	
3.3.2. Données démographiques	
3.3.3 Groupes Ethniques et les relations interethniques.....	
3.3.4 Religion.....	
3.4 ACTIVITES SOCIO-ECONOMIQUES.....	

3.4.1	Agriculture.....
3.4.2	Elevage et Pêche.....
3.4.3	La Chasse.....
3.4.4	Exploitation Forestière.....
3.4.5	Agro-industrie.....
3.4.6	Le Petit commerce.....
3.4.7	Le tourisme.....
3.5	PRINCIPALES INFRASTRUCTURES DE BASE DE LA COMMUNE.....
3.5.1	Education de Base.....
3.5.2	Enseignements secondaires.....
3.5.3	Santé Publique.....
3.5.4	Eau et Energie.....
3.5.5	Transport.....
3.5.6	Infrastructures Culturelles.....
3.5.7	Infrastructures Marchandes.....
3.5.8	Infrastructures de Télécommunication et Routières.....
3.5.9	Infrastructures Sportives.....
3.5	PRINCIPALES RESSOURCES NATURELLES DE LA COMMUNE.....
4.	SYNTHESE DES RESULTATS DU DIAGNOSTIC.....
4.1.	SYNTHESE DU DIC.....
4.1.1.	Forces et Faiblesses de la Commune.....
4.1.2	Les Axes de Renforcement de la Commune.....
4.3	PRINCIPAUX PROBLEMES ET BESOINS IDENTIFIES ET CONSOLIDES PAR SECTEUR.....
5.	PLANIFICATION STRATEGIQUE.....
5.1.	Vision de la Commune et objectifs du PCD.....
5.1.1.	La Vision de développement de la Commune.....
5.1.2.	Objectifs du PCD.....
5.2.	Cadre Logique par secteur.....
5.3	COUT ESTIMATIF DU PCD.....
5.4.	ESQUISSE DE PLAN D'UTILISATION ET DE GESTION DURABLE DES TERRES (PUGDT).....
	PROGRAMMATION.....
6.	PROGRAMMATION.....
6.1	Elaboration du Cadre des Dépenses à Moyen Terme (CDMT).....
6.2.	Elaboration du Cadre sommaire de gestion environnementale.....
6.2.1.	: Principaux impacts socio-environnementaux potentiels.....
6.2.2.	Plan sommaire de gestion de l'environnement et social.....
6.3.	Plan d'Investissement Annuel (PIA).....
6.3.1.	Ressources mobilisables et échéances.....
6.3.1.	PROGRAMMATION ANNUELLE DES PROJETS PRIORITAIRES (PREMIERE ANNEE) PIA.....
6.3.2	Plan de Passation des Marchés.....

6.3.3. PLAN DE DEVELOPPEMENT DES PEUPLES PYGMEES.....	
MECANISME DE SUIVI-EVALUATION	
7. MECANISME DE SUIVI-EVALUATION	
7.1. COMPOSITION ET ATTRIBUTIONS DU COMITE DE SUIVI-EVALUATION DE MISE EN ŒUVRE DU PCD	
7.1.1 Composition	
7.1.2 Attribution des acteurs de la mise en œuvre	
7.2 Indicateurs de suivi et d'évaluation.....	
7.3. DISPOSITIF, OUTILS ET FREQUENCE DU REPORTING.....	
Collecte des données.....	
7.4. MECANISME DE PREPARATION DU PIA ET DE REVISION DU PCD	
7.4.1 Préparation du PIA.....	
7.4.2 Révision du PCD.....	
PLAN DE COMMUNICATION DE MISE EN ŒUVRE DU PCD	
8. PLAN DE COMMUNICATION DE MISE EN ŒUVRE DU PCD	
8.1 Objectifs.....	
8.2 Cibles.....	
8.3 Actions à mener	
8.4 Durée de Campagne.....	
CONCLUSION	
BIOGRAPHIE.....	
ANNEXES.....	

**NOTE D'APPROBATION DU PLAN COMMUNAL DE DEVELOPPEMENT DE LA COMMUNE
NGOG-MAPUBI**

Liste des Abréviations

ADD :	Alternative Durable pour le Développement
AES-SONEL :	Applied Electricity Supply - Société Nationale d'Electricité
ASAFRO	Association des Amis sans Frontières
ASDELAM	Association pour le Développement de la Langue Maternelle
BEPC :	Brevet d'Etude du Premier Cycle
BIP :	Budget d'Investissement Public
CA :	Compte Administratif
CAC :	Centimes Additionnels Communaux
CADDAP	Centre d'Action pour le Développement Durable des Autochtones Pygmées
CAMTEL :	Cameroon Télécommunication
CC :	Comité de Concertation
CDI :	Centre Divisionnaire des Impôts
CDMT :	Cadre de Dépenses à Moyen Terme
CEFAM :	Centre de Formation des Agents Municipaux
CES. :	Collège d'Enseignement Secondaire
CETIC :	Collège d'Enseignement Technique Industriel et Commercial
CNPS :	Caisse Nationale de Prévoyance Sociale
COMES :	Conseil Municipal Elargi aux Sectoriels
CPF :	Comité Paysans Forêts
CRTV :	Cameroon Radio and Télévision
CTFC :	Centre Technique Forestier du Cameroun
CVUC :	Communes et Villes Unies du Cameroun
DEUC :	Diagnostic de l'Espace Urbain Communal
DIC :	Diagnostic Institutionnel Communal
DPNV :	Diagnostic Participatif au Niveau des Villages
DSCE :	Document de Stratégie pour la Croissance et l'Emploi
DSVP :	Diagnostic Spécifique des Villages Pygmées
FEICOM :	Fonds Spécial d'Equipements et d'Intervention Intercommunal
FNE :	Fonds National de l'Emploi
GAR :	Gestion Axée sur le Résultat
GIC :	Groupe d'Initiative Commune
GIZ :	Gesellschaft Für Internationale Zusammenarbeit
MINAC :	Ministère des Arts et de la Culture
MINADER :	Ministère de l'Agriculture et du Développement Rural
MINAS :	Ministère des Affaires Sociales
MINATD :	Ministère de l'Administration Territoriale et de la Décentralisation

MINEDUB :	Ministère de l'Education de Base
MINEPIA :	Ministère de l'Elevage des Pêches et des Industries Animales
MINESEC :	Ministère des Enseignements Secondaires
MINFOF :	Ministère des Forêts et de la Faune
MINPROFF :	Ministère de la Promotion de la Femme et de la Famille
MINSANTE :	Ministère de la Santé Publi
MINTP :	Ministère des Travaux Publics
MTN :	Mobile télécommunications and Networks
	Nouvelle Stratégie d'Entretien et de Réhabilitation des Routes
NSERR :	Rurales
OAD :	Organisme d'Appui au Développement
OAL :	Organisme d'Appui Local
PCD :	Plan Communal de Développement
PFNL :	Produits Forestiers Non Ligneux
PIA :	Plan d'Investissement Annuel
PNDP :	Programme National de Développement Participatif
PUGDT :	Plan d'Utilisation et de Gestion Durable des Terres
RDPC :	Rassemblement Démocratique du Peuple Camerounais
RF :	Recettes Fiscales
RN3 :	Route Nationale n° 3
RN10 :	Route Nationale n° 10
SDE :	Services Déconcentrés de l'Etat
SIDA :	Syndrome Immuno Déficience Acquise
TCD :	Taxes Communales Directes
TCI :	Taxes Communales Indirectes
UDC :	Union Démocratique du Cameroun
UFA :	Unité Forestière d'Aménagement
UNDP	Union Nationale pour la Démocratie et de Progrès
UPC :	Union des Populations du Cameroun

Liste des Tableaux

Tableau 1: Distribution de la population par tranche d'âge

12

Tableau 2 : Quelques statistiques agricoles	14
Tableau 3 : Liste des Hôtels	16
Tableau 4 : Liste des Auberges	16
Tableau 5 : Liste des restaurants-bars et cabarets	17
Tableau 6 : Situation communale de l'enseignement maternel et primaire	18
Tableau 7 : Situation communale de l'enseignement secondaire	18
Tableau 8 : Centre de formation Professionnel	19
Tableau 9 : Enseignement Professionnel Public	19
Tableau 10 : Présentation du District de Santé de Ngog-Mapubi	20
Tableau 11 : Les forces et les faiblesses de la Commune et les axes de renforcement des capacités de la commune	24
Tableau 12 : Principaux problèmes et besoins identifiés et consolidés par secteur	27
Tableau 13 : Coût estimatif du PCD	72
Tableau 14 : Esquisse de Plan d'Utilisation et de Gestion Durable des Terres	73
Tableau 15 : Cadre de Dépenses à Moyen Termes des projets prioritaires	76
Tableau 16 : Principaux Impacts Socio-environnement potentiel	82
Tableau 17 : Ressources Mobilisables	85
Tableau 18 : Programmation annuelle des projets prioritaires (PIA)	87
Tableau 19 : Indicateurs des Impacts socio-environnementaux	96
Tableau 20 : Tableau de Bien-être	97
Tableau 21 : Exemple de Tableau de suivi du PIA	98
Tableau 22 : Exemple de Tableau de suivi du CDMT	98

LISTE DES FIGURES

Figure 1 : Précipitations et températures annuelles	16
Figure 2 : Pyramide des âges de la population de Ngo-Mapubi	17

LISTE DES CARTES

Carte N°1 : Carte de localisation de la Commune Ngo-Mapubi	8
Carte N° 2 : Esquisse du PUGDT	74

LISTE DES ANNEXES

- 1) Fiches des projets
- 2) Programme de l'atelier du PCD
- 3) Fiche de présence des participants au COMES
- 4) Délibération de la commune
- 5) Note d'approbation du PCD par le sectoriel MINEPAT
- 6) Arrête du Préfet

RESUME DU PLAN COMMUNAL DE DEVELOPPEMENT (PCD)

Localisée dans le Département de Nyong et Kellé (Région du Centre) et couvrant une superficie d'environ 620 km² pour une population de plus de 30 000 habitants, la Commune de NGOG-MAPUBI, créée par la loi n° 72804/CDR/PM du 18 Février 2013, est située à 90 km de Yaoundé et à 210 km de Douala sur l'axe lourd Douala-Yaoundé qui traverse la Commune sur près de 17 km.

Eligible en 2012 au financement du Programme National de Développement Participatif (PNDP) Phase II (cf. Convention de Financement n°.....), la Commune de Ngog Ngog-Mapubi a pris la décision d'actualiser son Plan de Développement Communal (PDC) élaboré en 2008 avec l'appui d'ASAFRO, OAL.

L'actualisation du PDC de Ngog-Mapubi s'est déroulée du 26 au 28 novembre 2013 au cours d'un atelier présidé par M. _____, Maire de Ngog-Mapubi et auquel ont pris part toutes les forces vives de la Commune ainsi que les responsables départementaux des Ministères sectoriels.

L'OAL ASAFRO retenu par la Commune après appel d'offres (cf. Contrat n° 001/13/CS/C/CPM/NGM/PNDP du 28 janvier 2013) animait l'atelier sous la supervision de la Cellule Régionale du PNDP Centre représentée par Mme BOUTIOM Marthe, Responsable du PNDP.

Il s'agissait au cours de cet atelier, de procéder, sur la base des diagnostics de terrain, du document de Stratégie pour la Croissance et l'Emploi et de la vision de la Commune, à l'actualisation du PDC de Ngog-Mapubi et à l'élaboration d'une planification stratégique avec un Cadre de Dépenses à Moyen Terme (CDMT) sur trois (03) ans assorti d'un Plan d'Investissement Annuel (PIA) 2014 de la Commune.

De manière spécifique, il était question de :

- Restituer les différents Cadres Logiques (CL) par secteur de la Commune, Cadres Logiques élaborés par ASAFRO avec le concours des responsables départementaux des Ministères sectoriels,
- Approfondir et valider les cadres logiques par secteur,
- Analyser les problèmes à l'intérieur de chaque secteur,
- Proposer un Plan de Passation des Marchés pour la première année,
- désigner les membres du Comité de Suivi de la mise en œuvre du PCD, Comité devant prendre la relève du Comité de Pilotage, une fois le PCD validé par le Conseil Municipal Elargi aux Sectoriels (COMES), conseil présidé le Préfet du Département du Nyong et Kellé.

Le Budget du PCD de Ngog-Mapubi est estimé à 12 423 150 616 F FCA, la Commune devant mobiliser, pour les trois prochaines années (CDMT 2014 - 2016), des ressources d'un montant de 367 590 000 F CFA, et pour la première année (2014), dans le cadre du Programme d'Investissement Annuel (PIA), des ressources financières d'un montant de 87 800 000 qui serviront à la réalisation de certains microprojets prioritaires concernant nomment :

- la construction/réhabilitation des salles de classe ;
- la construction des Ecoles maternelles ;
- la construction des forages et des puits ;
- l'électrification des villages (10).

Un Comité de Suivi de la mise en œuvre du PCD a été mis en place par la Commune à l'issue de l'atelier d'élaboration du Plan Communal de Développement de Matomb. Ce Comité a pris officiellement ses fonctions après l'approbation, par le Conseil Municipal élargi aux Sectoriels (COMES), du PCD élaboré.

INTRODUCTION

Contexte et Justification

Dans le cadre de la stratégie de réduction de la pauvreté en milieu rural au Cameroun, le Gouvernement Camerounais a mis en place, avec l'appui de ses partenaires techniques et financiers, le Programme National de Développement Participatif (PNDP). Ce programme a pour but de contribuer à améliorer durablement les conditions de vie des populations rurales, et notamment celles les plus défavorisées. Pour atteindre ce but, le PNDP s'est fixé comme objectifs de :

- Assurer la prise en charge du développement du milieu par les communautés et les acteurs locaux.
- Améliorer l'accès aux services de base, la sécurité alimentaire et les revenus des populations.
- Contribuer à l'amélioration de la gouvernance locale.

La mise en œuvre des actions du PNDP dans les Communes se fait à travers les Organismes d'Appui Local (OAL) qui sont choisis après un processus d'appel à candidature. La mission spécifique de ces OAL étant d'assurer l'appropriation du processus de développement participatif par les bénéficiaires. C'est dans cette optique que, l'OAL ASAFRO a été retenu pour accompagner la Commune de Ngog-Mapubi.

Par Contrat N°001/13/CS/C/NBI/CPM/PNDP du 28 Février 2013, le Maire de la Commune de Ngog-Mapubi a confié, à ASAFRO, la mission d'accompagnement de la Commune dont il a la charge dans l'élaboration de son Plan Communal de Développement (PCD).

Le lancement officiel des activités d'élaboration du PCD a eu lieu dans la salle de fête de la sous-préfecture de Ngog-Mapubi le 19 Février 2013 au cours d'un atelier d'un jour présidé par Monsieur le Préfet du Département de Nyong et Kelle.

La composition de l'équipe d'appui ASAFRO à la conduite des activités de Planification dans cette Commune est la suivante (Cf. Tableau1)

Tableau 1 : Composition de l'équipe d'appui à la conduite des activités de planification

Nom et prénoms	Qualité	Tâches
NLEND Valentin	Superviseur des équipes	Animation des divers ateliers du DIC
BAYIHA	Coordonnateur de la mission	Triangulation et consolidation des données collectées
NGO MBOG Juliette Peggy	Chef d'équipe	Collecte des données
MBANG Franck Olivier	Chef d'équipe	Collecte des données

Objectif du Plan Communal de Développement (PCD)

- **Objectif global**

L'objectif global du PCD est de doter la Commune d'un instrument ou une sorte de "boussole" qui permette d'entrevoir à terme, sur la base de la vision de la Commune, les axes stratégiques d'un développement durable défini à l'issue d'un processus participatif.

- **Objectifs spécifiques**

De façon spécifique, il s'agit de :

- réaliser la monographie de la Commune ;
 - Conduire un diagnostic participatif (DEUC, DIC, DPNV) ;
 - élaborer une planification stratégique ;
 - présenter les ressources mobilisables par la Commune ;
 - programmer les investissements à moyen terme (CDMT) ;
 - élaborer le cadre socio-environnemental sommaire des investissements du CDMT ;
 - Elaborer un Plan d'Investissement Annuel (PIA)
 - Mettre en place un dispositif de suivi-évaluation de la mise en œuvre du PCD.
- **Structure du document**

Le présent PCD est structurée de la manière suivante :

- Résumé
- Introduction ;
- Méthodologie ;
- Présentation sommaire de la Commune ;
- Synthèse des résultats du Diagnostic
- Planification stratégique ;
- Programmation ;
- Mécanisme de suivi-évaluation ;
- Plan de communication ;
- Conclusion ;
- Annexes.

I. METHODOLOGIE

L'élaboration du PCD de NGOG-MAPUBI a obéi à une approche méthodologique utilisée dans le cadre de la réalisation du diagnostic inspirée du guide méthodologique d'élaboration d'un Diagnostic Communal Rapide (DCR) proposé et approuvé par GTZ – PADDL / C, et combinée aux outils de la Méthode Accélérée de Recherche Participative (MARP). Elle s'est articulée autour des cinq (05) phases principales ci-après :

- Préparation de l'ensemble du processus ;
- Collecte des informations et traitement ;
- Planification participative et Programmation;
- Restitutions et consolidation par les parties prenantes des données du diagnostic ;
- Mécanismes de Suivi-évaluation participatif.

I.1. PRÉPARATION DE L'ENSEMBLE DU PROCESSUS

La préparation est une étape primordiale et déterminante pour le succès du processus de planification. Elle précise le cadre et situe les responsabilités des diverses parties prenantes dans la mise en œuvre de ce processus.

Elle a été réalisée à trois niveaux :

I.1.1- Préparation Pédagogique (ou sont les dates et les lieux les participants ???)

- Elle a commencé avec des activités préalables de sensibilisation et de mise en place du comité de Pilotage (COFIL) avec notamment la préparation et la signature de l'arrêté municipal n° _____ portant création, composition et attribution du comité de pilotage d'élaboration du PCD de Ngog-Mapubi
- Elle s'est poursuivie avec la formation des membres du Comité de Pilotage à l'encadrement et au suivi du déroulement du processus dans la Commune.
- L'élaboration des diverses fiches de collecte des informations à remettre aux diverses parties prenantes.
- La recherche de la documentation nécessaire à la réalisation du diagnostic.
- La restitution de la formation des OAL (Atelier PNDP d'Akonolinga) aux membres des équipes de l'OAL ASAFRO.

I.1.2- Préparation Administrative

Commencée avec des contacts introductifs (rencontres avec les diverses autorités locales, Exécutif Municipal, Sous-Préfet, Secrétaire Général de la Commune, Receveur Municipal, etc.), la préparation administrative a atteint son point culminant avec la tenue le 19 Février 2013 à Ngog-Mapubi, de l'atelier de lancement officiel des activités d'actualisation du PDC de cette Commune, atelier présidé par Monsieur le Préfet du Département de Nyong et Kellé.

D'autres activités ont été également menées pendant cette étape. Il s'agit entre autres de :

- De l'examen des cahiers de charges de l'OAL ;
- La discussion et l'harmonisation de la méthodologie de l'OAL conformément aux cahiers de charges ;

- L'examen et la validation du chronogramme détaillé des descentes sur le terrain, le chronogramme préalablement élaboré par l'OAL ;
- La présentation de l'OAL et de son équipe complète, suivie de la vérification des CV des membres de l'équipe présentés dans l'offre technique de l'OAL ;
- La présentation des bureaux de l'OAL et de son point focal dans les locaux de la Sous-préfecture de Ngog-Mapubi

I.1.3- Préparation de la descente sur le terrain

Après l'examen et la validation du chronogramme des descentes sur le terrain par les participants à l'atelier de lancement officiel du 19 Février 2013, d'autres contacts avec les populations et autres parties prenantes ont également été pris huit jours avant par l'OAL et les membres du Comité de Pilotage pour les sensibiliser au démarrage effectif du processus dans leurs différentes localités, conformément au chronogramme validé.

Ces différents contacts ou rencontres ont permis de :

- De faire quelques réajustements nécessaires, notamment sur l'arrivée de l'équipe de l'OAL la veille au soir du démarrage de l'atelier de planification villageoise.
- D'harmoniser l'horloge journalière des populations et de négocier les heures de démarrage et de clôture de l'atelier de planification.
- D'identifier des facilitateurs endogènes ou des leaders d'opinions.
- De faire collecter les données de base, par les facilitateurs endogènes, données à restituer pendant les travaux de l'atelier du diagnostic participatif.
- De résoudre les problèmes d'ordre logistique.

I.2. COLLECTE DES INFORMATIONS ET TRAITEMENT

La collecte des informations et le traitement ont été réalisés à travers quatre étapes qui sont les suivantes :

- 1°- La conduite du Diagnostic Institutionnel Communal (DIC) ;
- 2°- La conduite du Diagnostic de l'Espace Urbain Communal (DEUC) ;
- 3°- La conduite du Diagnostic Participatif Niveau Village (DPNV);
- 4°- La consolidation des données du Diagnostic.

I.2.1. Diagnostic Institutionnel de la Commune (DIC) (ou sont les dates et les lieux les participants, les outils, bien presenter l'approche méthodologique utilisée... ???)

Il évalue les forces et faiblesses de la Commune en tant qu'institution, la gestion de ses ressources humaines, financières et patrimoniales.

Il évalue aussi ses relations avec les partenaires et propose un plan de renforcement des capacités pour améliorer le niveau de vie des populations encadrées par la Commune ????????????????????

I.2.2 Diagnostic de l'Espace Urbain Communal (DEUC) (ou sont les dates et les lieux les participants les outils, bien présenter l'approche méthodologique utilisée... ???) OU SITUEZ VOUS BOUMNYEBEL ??????????

L'espace urbain communal c'est le chef-lieu de la Commune ou la ville qui abrite la Mairie. Il s'agit ici d'évaluer les plans de gestion de son espace et la prise en charge des populations y vivant pour élaborer un plan stratégique opérationnel de développement de toutes les activités qui doivent être menées pour améliorer la vie dans la ville de Ngog-Mapubi

I.2.3 Diagnostic Participatif Niveau Villages (ou sont les dates et les lieux les participants les outils, bien présenter l'approche méthodologique utilisée... ???) BREF QU'AVEZ VOUS FAIT EXACTEMENT ??????

A partir du calendrier validé par la Commune et confirmé par le chef de village et les populations concernées, l'équipe de planificateurs arrive au village la veille du début de l'atelier de planification villageoise. Elle commence ce jour à recueillir certaines informations sur le village par la méthode des ISS (interviews semi-structurés) et écouter l'histoire de ce peuple (profil historique). Il peut aussi, si le temps le lui permet, collecter les fiches remplies par le facilitateur endogène. Le lendemain et les jours suivants se tiennent les ateliers de sensibilisation et de collecte participative des données pour un développement harmonieux des populations concernées.

I.2.4. Consolidation des données du diagnostic et cartographie (ou sont les dates et les lieux les participants les outils, bien présenter l'approche méthodologique utilisée... ???) BREF QU'AVEZ VOUS FAIT EXACTEMENT ??????

Après l'élaboration de ces quatre diagnostics, une synthèse de toutes les données est faite par secteur en collaboration avec les sectoriels afin d'établir l'état des lieux présentant la situation de référence de la Commune à présenter lors de l'atelier d'élaboration du PCD. La liste des problèmes est dressée et les différents cadres logiques par secteur sont produits.

I.3. ATELIER DE PLANIFICATION, DE MOBILISATION DES RESSOURCES ET DE PROGRAMMATION

L'atelier d'actualisation du PCD de Ngog-mapubi (atelier d'élaboration du PCD), s'est tenu à Ngog-Mapubi du 26 au 28 Novembre 2013 avec les différentes articulations suivantes :

- La validation des données de recherches.
- L'approfondissement et la validation des divers cadres logiques (Tableaux Synoptiques)
- La planification stratégique (CDMT sur 3 ans) avec l'élaboration des plans sectoriels et la budgétisation; **Le Tableau Synoptique de Planification (TSP) ou Cadre Logique** : il a permis de synthétiser les stratégies retenues pour résoudre les problèmes prioritaires de la Commune en indiquant les indicateurs de suivi, des activités et des facteurs de risque (hypothèses ou facteurs externes) ;
- Présentation des ressources mobilisables en 1^{ère} Année ;
- L'élaboration du Programme d'Investissement Annuel (PIA). Elaboration du PPM pour la 1^{ère} Année et budgétisation.
- L'évaluation socio environnementale sommaire liée à l'exécution de microprojets prioritaires ;
- Le PUGT

Les outils utilisés pendant cette étape (laquelle ???) de planification comprennent :

- **Le Tableau Synoptique de Planification (TSP) ou Cadre Logique** : il a permis de synthétiser la stratégie retenue pour résoudre les problèmes prioritaires de la Commune et de la compléter avec des indicateurs, des activités et des facteurs de risque (hypothèses ou facteurs externes) ;

- **Le Tableau de planification triennale (CDMT)** : il a permis de programmer les Activités principales prioritaires de la Commune sur une durée de 03 années et d'élaborer ainsi son PCD ;
- **Le Tableau de planification opérationnelle (PIA)** : il a permis de faire une programmation fine des activités principales prioritaires dont la mise en œuvre est prévue en première année.

I.4. RESTITUTION ET CONSOLIDATION PAR LES PARTIES PRENANTES

(ou sont les dates et les lieux les participants les outils, bien présenter l'approche méthodologique utilisée... ???) BREF QU'AVEZ VOUS FAIT EXACTEMENT ??????

La restitution est un compte rendu d'une mission accomplie qui s'accompagne de réactions de la part des personnes qui reçoivent l'information. Elle est faite en plénière après chaque séance de travail en groupe et permet de valider chaque étape du diagnostic avant de passer à l'autre. Pour le cas d'espèce, tous les résultats issus de l'utilisation des différents outils lors des travaux de groupes (ateliers) étaient suivis par des restitutions visualisées en plénière, l'objectif étant de vérifier toutes les données recueillies puis de compléter ou d'amender le travail fait en groupe. Les rapporteurs de chaque groupe étaient des participants à l'atelier. Ceci a favorisé un amendement des travaux de groupe et l'adoption des différents résultats au fur et à mesure que l'équipe avançait dans le processus

I.5. MISE EN PLACE D'UN MÉCANISME DE SUIVI-ÉVALUATION PARTICIPATIF DU PCD

(ou sont les dates et les lieux les participants les outils, bien présenter l'approche méthodologique utilisée... ???) BREF QU'AVEZ VOUS FAIT EXACTEMENT ??????

Il a été question à ce niveau de définir un mécanisme de suivi-évaluation de la mise en œuvre du PCD. A cet effet, les Conseillers Municipaux ont été sensibilisés sur la nécessité de mettre en place leur mécanisme de suivi-évaluation. La méthode utilisée a consisté pour le Conseil Municipal à mettre en place un Comité suivi-évaluation élargi aux Communautés à la base, aux élites et aux sectoriels.

II PRESENTATION SOMMAIRE DE LA COMMUNE

II.1. Localisation de la Commune

II.1.1 Localisation

(placer la carte ici.....)

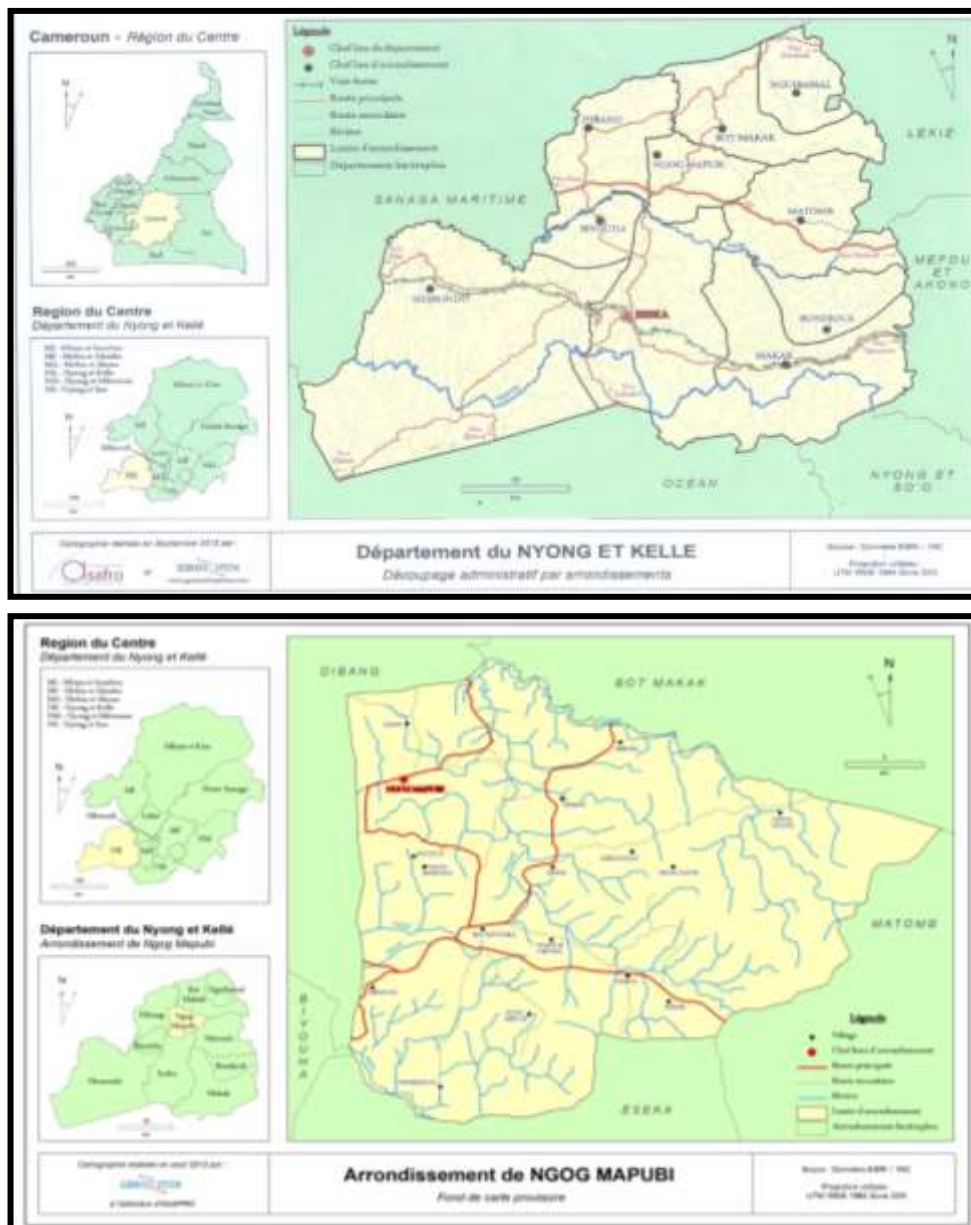
La Commune de Ngog-Mapubi est créée par la loi n°72804/COR/PM du 18 Février 1975. D'une superficie de 754 km² pour une population estimée à environ 30 000 habitants (ceci va à un autre endroit). Elle est située dans la partie Nord-Ouest du Département du Nyong et Kellé, Région du Centre. Distant de la ville d'Eséka Chef lieu du Département de 33 Km, de Yaoundé la Capitale de 90 km et de Douala la Ville Economique du Cameroun de 210 km. Cette Commune est limitée par :

- au Nord par la Commune de Bot-Makak,
- à l'Ouest par la Commune de Dibang,
- au Sud-ouest par la Commune d'Eseka,
- et à l'Est par la Commune de Matomb.

La Commune de Ngog-Mapubi compte un total de dix sept (17) villages. La langue locale parlée est le BASSA.

Ngog-Mapubi Centre et Boumnyebel-Likanda constituent l'espace urbain communal.

Carte N°1 localisation de la Commune.



II.1.2 Historique de la Commune

La Commune doit son nom à un monument naturel se trouvant non loin du chef-lieu, un grand rocher, « NGOG » en BASSA et MAPUBI pour parler de la lumière. D'où le nom de Ngog-Mapubi qui veut dire pierre ou rocher de lumière.

Les événements historiques des populations de la Commune de Ngog-Mapubi (connue sous le nom de Ngog-Bassong), sont vieux de plus de quatre cents (400) ans, car vers 1600, il y a eu au sein de la Commune la délimitation territoriale.

Entre 1700 et 1800, les populations ont été contraintes à la traite négrière. De 1800 à 1900, pendant la période allemande, ces populations ont connu des travaux forcés, avec la construction à mains d'hommes de la route Eséka – Boumnyébél avec la traversée de la fameuse colline Hikoa-Mandoga et la construction du tronçon de chemin de fer entre Eséka et le village de Njock (Commune)

La défaite des Allemands au Cameroun après la guerre de 1918, a laissé place au début de la colonisation française, à l'organisation de l'économie de traites. Entre 1948 et 1958, ces populations ont assisté à l'organisation de la chefferie traditionnelle et la naissance du nationalisme camerounais dont les émeutes et autres débordement animés à l'époque par le Parti Nationaliste de l'Union des Populations du Cameroun (U.P.C), ont fait de la Commune de Ngog-mapubi Notamment de la grotte de LIAA LI NJE à Libellingoï, le quartier général du leader Nationaliste camerounais Ruben Um Nyobe. C'est sur ce site qu'il fut assassiné 13 septembre 1958.

Après l'accession du Cameroun à l'indépendance et pendant les dix années qui ont suivi (entre 1960 et 1970), les populations de la Commune sont restées longtemps sous surveillance administrative (Etat d'urgence).

Cette situation a traumatisé et marqué les populations de cette Commune qui, pendant des années, ont eu le réflexe de ne pas exprimer publiquement leurs sentiments ou leurs points de vue sur des problèmes engageant l'avenir du Cameroun et même de leur Commune. Boumnyebel le théâtre de cet historique négatif fait de suspicions et de méfiances, est resté quelques laps en dehors des programmes gouvernementaux destinés à promouvoir le développement économique et social des populations à la base. Cette situation n'est plus le même aujourd'hui.

II.2. MILIEU BIOPHYSIQUE

II.2.1 Le climat

La Commune de Ngog-Mapubi appartient à la zone écologique de la forêt équatoriale. Le climat est de type équatorial avec deux saisons sèches et deux saisons de pluies d'égales durées. La pluviométrie moyenne est de l'ordre de 1 500 à 2 000 mm. La température moyenne est élevée et se situe entre 21° et 27°C. L'amplitude thermique annuelle est de 4°C

(Données recueillies à la Délégation Départementale du MINADER de Nyong et Kelle).

NB : *les changements climatiques observés (lesquels...) ces dernières années perturbent la météorologie dans cette Commune.*

II.2.2 le relief et le sol

- l'aspect du relief dominant est fait des collines (*lesquels...*) et des plateaux(*lesquels...*). On note également la présence de quelques collines rocheuses(*lesquels...*) et des grottes(*lesquels...*).
- les sols de la Commune sont latéritiques et ferrallitiques rouges, très épais. Les horizons superficiels sont riches en humus tandis qu'en profondeur, la zone est latéritique. Par ailleurs, le long des cours d'eau (*lesquels...*), les sols sont marécageux et difficilement exploitables.

II.2.3. L'hydrographie

Le réseau hydrographique relativement important est composé de la rivière KELLE qui sert de limite avec la Commune d'Eseka, la rivière DJUEL qui sert de limite avec la Commune de Bot-Makak et la rivière POUQUE qui arrose plusieurs localités (*lesquels...*) de la Commune de Ngog-Mapubi.

Tous ces cours d'eau sont de moins en moins poissonneux, mais abritent des espèces halieutiques prisées par les populations locales (*lesquels...*)

II.2.4. Flore et faune

- La végétation de la Commune est dominée par une forêt dense semi décidue ??????. Cette forêt secondaire a été suffisamment écrémée d'essences de valeur telles que le Moabi, le Sapelli, et Ayous, par des Sociétés Forestières et les Communautés locales à travers des activités clandestines de coupe sauvage de bois. On note cependant une intense activité d'exploitation (de quelle nature et par qui ??????????????????) de certaines essences qui sont utilisées pour la fabrication des tiges d'allumettes et de bois de coffrage. (nommer les types de forêts, les noms des entreprises exploitantes.....)
- Les espèces fauniques rencontrées sont principalement le rat palmiste, le porc-épic, les antilopes (de plus en plus rares), la biche, le hérisson et le pangolin.

II.3. MILIEU HUMAIN

II.3.1 Historique de la population

Sur le plan historique, il ressort que l'éclatement de la grande chefferie de NGOG-BASSONG donne naissance à la création d'une nouvelle chefferie que les populations décident de baptiser NGOG-MAPUBI en 1935. En effet, le nom NGOG-MAPUBI signifie « pierre des lumières », nom qui exprime la volonté des populations de tourner le dos à l'ancienne vie « vie de servitude à NGOG-BASSONG ». Cette chefferie commence à occuper une place importante dans la région à partir de 1965 avec la création du District de même nom et l'installation des diverses structures administratives. Elle connaît son essor administratif en 1971, année à laquelle elle est érigée en Arrondissement.

II.3.2. Données démographiques

La Commune a une population estimée à trente mille (30 000) habitants dont 51% de femmes et 49% d'hommes ^{harmonisez} (produisez nous les chiffres et les sources....).

Les jeunes de moins de 24 ans constituent près de 50% de la population. Qu'en est-il de la population

Cette population est regroupée dans 17 villages qui sont les chefferies de 3^e degré, coiffés par une chefferie de deuxième degré. Il s'agit de :

Tableau N° 2 les villages de la Commune

N° d'ordre	Noms des villages	N° d'ordre	Noms des villages
1	NKO'O	10	LIMAI
2	NGOG-MAPUBI	11	LIBELLINGOI Nord
3	NGOG BASSONG	12	LIBELLINGOI Sud
4	BOUMNYEBEL	13	NSIMEKELLE
5	BOUMNYEBEL - LIKANDA	14	SONG MPECK
6	NDJOCK NKONG	15	MAMB
7	MODE	16	OMOG
8	MAKAI	17	TAYAP

Tableau 3 : Découpage de la Commune en Groupements (Répartition ethnique)

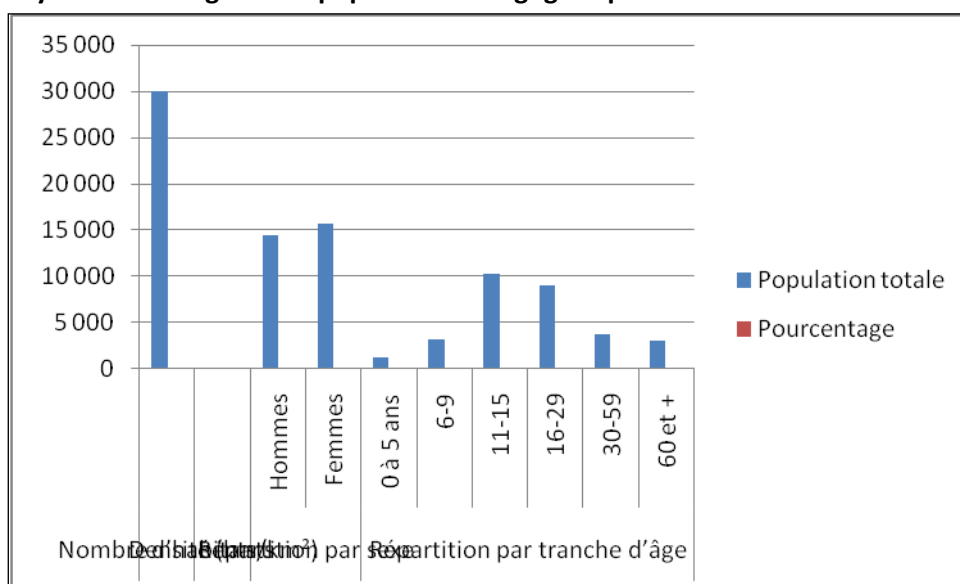
Commune	Chefferies du 3 ^e degré	Chefferie du 2 ^e degré	Chefferie du 1 ^e degré	Répartition ethnique	Familles
NGOG-MAPUBI	17	01	00	L'ethnie Bassa est majoritaire à plus de 95%. Quelques allogènes sont recensés au niveau de l'espace urbain communal de NGOG-MAPUBI et BOUMNYEBEL LIKANDA	LOG NGOND NDOG TJOCK NDOG TINDI LOG BAEG NDOG SEND NDOG SOUL, NDOG- NGOND

L'ethnie BASSA est majoritaire mais on rencontre aussi des populations allogènes notamment à Bounyebel-Likanda où elles sont, pour la plupart, des commerçants, vendeurs de pièces détachées de véhicules, vendeurs de « soya » (viande de bœuf ou de poulet braisé). Parmi ces populations allogènes, on trouve les haoussas, les Nigériens, les Nigérians, les Chinois et les ressortissants d'autres régions du Cameroun.

Tableau 4 : Distribution de la population par tranche d'âge

Désignation	Nombre d'habitants	Densité (hts/km ²)	Répartition par sexe		Répartition par tranche d'âge					
			Hommes	Femmes	0-5	6-9	11-15	16-29	30-59	60 et +
Population totale	30 000	40	14 400	15 600	1 092	3 082	10 217	8 954	3 655	3 000
Pourcentage	100		48	52 harmonisez	3,64	10,27	34,05	29,84	12,18	10

Figure 1 : Pyramide des âges de la population de Ngog-Mapubi



II.3.3 Groupe ethniques et relations inter- ethniques

. Les ethnies existantes dans la Commune sont les suivantes :

- o Les Lôg Ngônd ;
- o Les Lôg Baég ;

- Les Ndôg Tindi ;
- Les Ndôg Nlét ;
- Les Pan,
- Les Ndôg Njee
- Les NdôgTjock.
- Les Ndôg- Ngônd

Les ethnies dominantes sont les Ndôg Tjock, les Lôg Ngônd et les Lôg Baég. Toutes ces ethnies cohabitent et entretiennent de bonnes relations.

La population de la ville devient de plus en plus cosmopolite avec l'agrandissement de celle-ci et surtout son caractère administratif et commercial..

L'organisation sociale est regroupée autour du Chef de 3^e degré. Il est assisté dans ses fonctions par des notables (chefs de blocs) des quartiers de l'espace urbain. Outre les populations autochtones, on y rencontre les ressortissants des Régions du Nord- Cameroun, les Bétis (Bulu, Ewondo et Etôn) les Bamiléké, les anglophones et quelques populations venues de l'Afrique de l'Ouest à l'instar des Nigériens, les Maliens et les Nigériens.

II.3.4. Religion (les principales religions rencontrées sont le christianisme et l'islam....)

Les religions rencontrées sont, la religion chrétienne (catholique, protestante, les autres courants du Christianisme) et la religion musulmane.

II.3.4.1. Mobilité de la population

La localité de Boumnyébél-Likanda est au carrefour des routes desservant les Arrondissements d'Eséka, Dibang, Biyouha Bôt Makak et Ngog-Mapubi. C'est un grand carrefour commercial par excellence. Les populations de la Commune y vont et viennent pour des motifs divers (problèmes de famille, commerce, approvisionnement, éducation, santé, administration et contacts divers. Cependant, les déplacements des populations connaissent un grand flux dans les deux sens vers Yaoundé et Douala pour les motifs semblables.

II.3.4.2. Caractéristique des populations vulnérables

a) Cas des peuples autochtones.

Il n'existe pas de populations autochtones vulnérables dans l'espace urbain communal.

II.1.4.3 Populations vulnérables

L'expression population vulnérable signifie « ensemble d'individu exposés aux mêmes maux physiques et qui sont sans défense face aux agressions extérieures ». La Commune de NGOG-MAPUBI abrite en son sein des personnes vulnérables/défavorisées que nous avons pu recenser et représenter dans le tableau ci après ; on y rencontre des handicapés moteurs, visuels, les orphelins, les sourds et les muets, les enfants de la rue, les grands malades, les personnes du 3^{ème} âge, les personnes vivant avec le VIH/SIDA, les handicapés mentaux.

Tableau N° 5 répartition des populations vulnérables

Sexes	Handicapés Moteurs	Handicapés Visuels	Orphelins Vulnérables	Sourds	Muets	Enfants De la rue	Grands Malades	Pers du 3 ^e âge	Pers vivant avec le VIH/SIDA	Handicapés mentaux
H	10	01	14	01	01	14	03	13	23	03
F	04	00	13	00	00	07	02	17	38	01
T	14	01	27	01	01	21	05	30	61	04

Source : Centre Affaires Sociales de Ngog-Mapubi

- **Immigrés et Réfugiés** : Il n'existe pratiquement pas d'immigrés et de réfugiés connus de l'administration Communale. Toutefois, on rencontre quelques uns dans les vagues migratoires venues de l'Afrique de l'Ouest. Il pratique le commerce, la couture et la cordonnerie.
- **Enfants de la rue** : Ils se rencontrent au niveau du marché (carrefour commercial de Boumnyébél- Likanda), et sont employés dans des petits métiers comme vendeurs à la criée et plongeurs dans les restaurants.

II.3.4.4. Organisation sociale

Chaque village est administré par un chef de 3^e degré élu par la communauté dans la lignée de la chefferie traditionnelle datant du 19^{ème} siècle. L'institution traditionnelle se compose des organes suivants : un chef du village, un conseil de notables ou des sages (chefs de blocs), le chef de famille qui est un représentant légal choisit par les membres. L'ascension à la chefferie se fait par hérédité.

Toutefois le conseil de sages peut choisir un chef en cas de non désignation d'un successeur du chef décédé. La chefferie est constituée d'une population hiérarchisée. Elle vit au gré des coutumes rites et interdits ancestraux. Il s'agit d'un peuple monothéiste qui a à sa tête un chef traditionnel. Celui-ci représente l'autorité coutumière et est avec quelques notables (anciens), gardien de la tradition.

La femme occupe une place de choix au sein de la société. Elle est responsable de la survie des ménages, mais ne prend pas part aux décisions importantes.

Concernant la vie dans la communauté de plus en plus à côté de la chefferie, plusieurs organisations ou institutions interviennent dans divers domaines de développement

II.1.4.5. Les différents quartiers et leurs caractéristiques. (*aller au delà de l'espace urbain*)

L'espace urbain communal se divise en deux grandes zones : Il compte dix (10) quartiers dont cinq(5) pour la ville de Ngog-Mapubi à savoir :

Le centre administratif qui abrite tous les services déconcentrés de l'Etat, le quartier Nord, le quartier Sud, lôg Boum et le quartier Chaba, où cohabitent populations autochtones et halogènes. La localité de Boumnyébél- Likanda compte elle aussi, cinq(5) quartiers qui sont : bloc Chefferie supérieure, bloc Chefferie 3^{ème} degré, bloc MINKA Lucien, bloc marché et le bloc NYEMB TONYE.

II.1.4.6. Zones à risques

Les zones à risques existent dans la Commune notamment à Boumnyébél- Likanda où elles sont particulièrement caractérisées par de légères dépressions occupées à certains endroits par des marécages ne permettant pas l'occupation rationnelle de terrain par les populations. Ajouté à cela, l'aspect peuplé de certains quartiers qui gravitent autour du Centre commercial, qui sont des foyers de forte promiscuité où se développe une insalubrité criarde qui exposent les populations à de nombreuses maladies. Le tronçon de la route nationale(RN3) Douala- Yaoundé qui traverse l'espace Commune sur 17 Km, constitue une zone à risque en raison de nombreux accidents de circulation enregistrés. Enfin, les débits de boisson, lieux de rencontre entre les travailleuses de sexe et les autres populations notamment au niveau de l'espace urbains de Boumnyébél-Likanda.

II.1.4.7. Caractéristique de l'habitat.

La plupart des maisons de l'espace urbain sont faites en matériaux définitifs. Toutefois, on y trouve à Boumnyébél- Likanda quelques maisons en matériaux provisoires (planches, poto-poto où terre battue). Les maisons sont construites en bordure des pistes desservant les quartiers de la ville sans permis de bâtir et sans respect du plan sommaire d'urbanisation.

II.1.4.8. Zonage de l'espace urbain.

On distingue particulièrement trois zones qui sont : la zone administrative, la zone commerciale et la zone d'habitation appelée quartiers populaires.

II.1.4.9. Système foncier.

L'accès à la propriété foncière reste une affaire des mieux nantis. Les populations éprouvent jusqu'ici des difficultés à borner les terrains, ceci dénote d'un faible niveau de sensibilisation des populations sur la sécurité foncière et les procédures y relatives.

II.1.4.10. Acteurs de développement local.

Les acteurs de développement local se recrutent dans deux secteurs à savoir : le secteur informel et le secteur formel.

II.4. LES ACTIVITES SOCIO-ECONOMIQUES (rendements, producteurs...superficies...)

II.4.1. Agriculture

- l'agriculture reste la principale activité économique de la Commune. Elle occupe environ 80% de la population et assure presque l'essentiel des revenus de celle-ci.
- le palmier à huile reste la culture pérenne dominante dont la production est assurée à plus de 50% et, par les planteurs, membres de l'Union des GIC des planteurs de palmier à huile de Ngog-Mapubi, Union des GIC partenaire d'ASAFRO, Organisation d'Appui au Développement, qui a apporté à cette Union un financement de près de soixante dix millions (70 000 000) F CFA.
- les planteurs de palmier à huile sont confrontés au problème du traitement des noix, en dépit des pressoirs à l'huile mis à leur disposition par ASAFRO et qui restent insuffisants en raison de l'éloignement de certaines palmeraies des pressoirs à huile.
- les cultures vivrières dont le bananier plantain et le manioc contribuent largement à l'amélioration des revenus des populations en dépit de l'enclavement de certains secteurs, cet enclavement est l'origine de la hausse des coûts de transport des produits vivriers sur les marchés notamment de Boumnyebe-Likanda situé sur la RN3.
- la culture d'ananas, d'introduction récente, est pratiquée par quelques producteurs dont le Chef de file est Monsieur KOOH II Charles. La production est vendue localement sur le marché de Boumnyebel-Likanda et accessoirement sur celui de Yaoundé.

II.2.2 L'élevage et la pêche

L'élevage tout comme la pêche, se pratiquent de manière artisanale et ne concernent que une petite partie de la population qui élève de la volaille et s'adonne à la pisciculture sur de petits espaces. Mais, une certaine catégorie de personne s'essaie à l'élevage du porc avec des effectifs ne dépassant pas dix têtes.

II.4.3 La chasse

La chasse n'est pas accentuée dans cette Commune. Les espèces fauniques rencontrées sont principalement le rat palmiste, le porc-épic, les antilopes (de plus en plus rares), la biche, le hérisson et le pangolin.(donner plus de détails...)

II.3.4 Exploitation forestière

La forêt reste et demeure l'unique richesse naturelle de la Commune, notamment dans certains villages tels que : Nsimekelle, Tayap, Song Mpeck, Libellingoi-Nord et Libellingoi-Sud où l'on peut encore espérer voir quelques espaces de forêt pouvant encore abriter certains arbres d'exportation. Malheureusement, la Commune qui ne peut maîtriser l'exploitation clandestine de bois, ne tire aucun revenu de celle-ci, même lorsqu'elle est visible.

Les essences généralement rencontrées sont les suivantes : (tableau, donner les noms scientifiques et l'utilisation....)

le Fontomia	l'Ebène
le Fraqué	le Fromager
l'Atui	l'Iroko
l'Azobé	l'Amandier etc.
l'Accajou	le Bulinga

II.4.5. Agro- Industrie il n'existe pas d'industrie à proprement dite. Cependant, il existe certaines formes de transformation des produits agricoles. Ces transformations sont artisanales et ne concernent que le manioc, l'huile de palme. Le manioc est transformé en farine et en bâton de manioc. L'huile de palme est extraite des noix grâce aux nombreux pressoirs à huile installés.

On peut également citer la fabrique des briques de terre.

II.4.6. Commerce

Le commerce jusqu'à présent se pratique partout dans la Commune de Ngog-Mapubi, mais c'est au marché communal de Boumnyebel-Likanda que l'on trouve une concentration de l'activité commerciale. Cependant, malgré les efforts fournis par la Commune, dans la réorganisation du secteur par la fourniture des équipements (hangar, étales, etc.); certains commerçants se manifestent toujours par leur insubordination et vendent dans des espaces non appropriés pour le type de commerce pratiqué.

II.4.7 Tourisme

L'activité touristique n'est pas très développée ; néanmoins, il existe cependant un hôtel de classe en construction et six auberges avec une capacité moyennement d'accueil.

Les mototaxis assurent le transport des personnes et des bien dans l'espace urbain et aux environs à tout moment de la journée.

II.4.8. Autres activités économiques.

- **L'artisanat**

L'artisanat local est très peu développé et ne concerne **exclusivement** que la vannerie. Les gens d'un âge avancé, tissent encore des paniers et des hottes en rotin.

- **Le secteur informel**

Le secteur informel est très développé surtout dans le centre urbain et tout au long de la RN3, avec la présence de plus d'une dizaine d'activités. Il est dominé par

Tableau N°6 type d'activité informel

N°	Type d'activité
1	Le transport (motos et taxi-brousse)
2	La restauration de rue
3	La coiffure des hommes et des femmes
4	Le commerce (fruits et vivres frais)
5	L'hôtellerie (auberges et hôtels)
6	La mécanique (auto, moto, tronçonneuse)

7	La vente des crédits de communication (Call Box)
8	La réparation des pneus
9	La menuiserie métallique
10	La vente des pièces détachées (auto et moto)
11	La menuiserie de bois
12	La vente de carburant

- **Services (banques, transport) Secteur privé**

Il existe des établissements de micro-finances à l'instar de la SONAC et Express Union. Ces différents organismes bancaires contribuent à la promotion de l'épargne locale et l'expansion de l'économie de l'espace urbain. Les transporteurs locaux, organisés en syndicat, assurent les différentes liaisons entre l'espace urbain et les villages environnants d'une part, et d'autre part entre l'espace urbain et les localités voisines à savoir : Eséka, Bôt-Makak, Biyouha, Dibang et Matomb. Le transport par mototaxis connaît à ce jour un développement vertigineux. Le secteur privé est représenté par l'exploitation de l'unique station d'essence et quelques établissements hôteliers de la place.

Les mototaxis assurent le transport des personnes et des biens dans l'espace urbain et aux environs à tout moment de la journée.

Les taxis communément appelés "clando" assurent le transport des personnes et des biens vers les villages environnants de l'espace urbain.

Il existe dans l'espace urbain le réseau des exploitants de téléphonie mobile (MTN , ORANGE et CAMTEL).

II.5. LES INFRASTRUCTURES DE BASE DE LA COMMUNE

II.5.1. Education de Base

La carte scolaire porte sur l'Education de Base avec l'Enseignement primaire et maternel et les Enseignements secondaires. Elle se présente ainsi qu'il suit :

Il existe actuellement dans la Commune :

- 7 écoles maternelles dont 4 publiques, 1 privée catholique et 2 privées laïques

Les effectifs des écoles maternelles se présentent comme suit :

- Ecoles maternelles publiques : 119 élèves dont : 56 filles et 63 garçons
- Ecoles maternelles privées : 269 élèves dont : 140 filles et 129 garçons
- 16 Ecoles primaires dont 13 Publiques, 03 Privées laïques et 01 privée confessionnelle

Ces écoles présentent les caractéristiques ci-après :

- Nombre de salles de classe 84 dont 64 En dur, 9 En semi-dur, 05en planches et 06 en potopoto
- Nombre total de bancs : 741 Nombre d'élèves enseignement primaire public : 2406 dont 1163 filles et 1243 garçons
- Nombre d'élèves enseignement primaire privé : 576 dont : 292 filles et 284 garçons
- Nombre de maîtres 53 dont 12 maîtres des parents, 24 Maîtres Contractuels et 17 Maîtres Fonctionnaires.

Les problèmes liés à cet ordre d'enseignement sont l'insuffisance du personnel enseignant et la vétusté de certaines salles de classes.



Photo N°1 : Ecole primaire de MAKAI

II.5.2. Enseignements Secondaires.

La Commune de Ngog-Mapubi est particulièrement gâtée en termes d'établissements scolaires de cet ordre d'enseignement avec six (06) collèges,

- Nombre d'établissements Secondaires 06 dont 01 Lycée d'Enseignement Général de la 6^e en Terminale, 01 Lycée Technique de la 1^{ère} année en Première, à Ngog-Mapubi, 01 Lycée Bilingue de 6^e en 4^e à Makai, 01 Lycée d'Enseignement Général à Boumnyebel-Likanda de la 6^e en 2^{nde}, 01 CETIC de la 1^{ère} année en 4^{ème} année à Mode, 01 CES à Mamb de la 6^{ème} en 3^e.
- Nombre de salles de classe 28 dont 24 en dur, 0 en semi-dur, 4 en planches 0. en potopoto
- Nombre de table-blancs : 738
- Nombre d'élèves : 1 287 dont 553 Filles et 734 Garçons.
- Nombre d'enseignants : 119 dont 59 enseignants des parents 29 Enseignant Contractuels et 31 enseignants fonctionnaires.

Le problème de cet ordre d'enseignement reste l'insuffisance des effectifs d'enseignants, l'insuffisance des salles de classe, mais aussi le nombre insuffisant des élèves par rapport au ratio élèves-enseignant ; notamment au Lycée d'Enseignement Général de Ngog-Mapubi, Lycée créé en 1995 et qui aujourd'hui a un effectif de 730 élèves seulement.



Photo N°2 : Le Lycée Technique de NGOG-MAPUBI

II.5.3 sanitaire

Il existe actuellement :

- 06 formations sanitaires dont :
 - 01 Hôpital de District de Ngog-Mapubi qui couvre les aires de santé de Ngog-Mapubi, Bot-Makak, Dibang et Matomb.

- 04 Centres de Santé Intégrés (CSI) dont 02 publics (Makai, Boumnyebel) et 02 privés confessionnels (Dispensaire catholique de Boumnyebel-Likanda et le Centre de Santé Catholique de Njock-Nkong) ; 02 cliniques privés à Boumnyebel-Likanda.
- ces formations sanitaires disposent de :
 - 09 Salles de soins
 - 82 lits d'hospitalisation dont 41 au Centre Médical d'Arrondissement (CMA) de Ngog-Mapubi 08 au CSI de Makai, 10 au CSI Public de Boumnyebel et 02 au Dispensaire Catholique de Boumnyebel, 01 au Centre de Santé Jourdain et 01 à la Clinique bloc chefferie.
- 38 personnels de santé dont 02 médecins, 07 Infirmiers Diplômés d'Etat, 08 Infirmiers Brevetés, 11 Aide-soignants, 06 Matrones, 04 Commis.
- le problème le plus important de ce secteur est l'insuffisance du personnel et des équipements de qualité.



Photo N°3 : Hôpital de District de NGOG-MAPUBI

II.5.4. Eau et Energie

- **Eau**

Il existe :

33 Points d'eau potable dont :

- 09 Forages (09 fonctionnels et 00 Non fonctionnels) ;
- 15 Puits (13 fonctionnels et 02 Non fonctionnels) ;
- 05 adductions d'eau de type SCANWATER alimentant six villages (Ngog-Mapubi, Boumnyebel, Makai, Bibodi, Mode) dont 02 non fonctionnels (Njock Nkong et Ngog-Mapubi) ;
- Quelques puits dans des concessions privées sont également à signaler.

Les problèmes les plus importants de ce secteur sont :

- la vétusté des équipements pour la plupart en panne (SCANWATER) ;
- l'insuffisance de la quantité d'eau disponible par jour pour une population qui a été multiplié par trois (03) ; les pompes des forages aspirent de la boue ;
- l'augmentation considérable de la population, ce qui a accru les besoins en eau ;



Photo N° 4 : Un puits Artisanal

- **Energie**

Le réseau AES/SONEL est présent dans la quasi totalité des villages qu'il dessert en totalité ou en partie, mais certains villages restent non couvertes de façon significative, on compte dans ce cas les villages comme Nsimekelle, Tayap, Libellingoi-Nord et Boumnybel-Likanda. D'où l'importance de ce problème pour les populations.

Le Poste de transformation AES/SONEL de Boumnyebel (Njock Nkong) qui dessert certaines localités des départements du Mbam et Inoubou, du Nyong et Kelle et de la Lékié, est de ce fait stratégique et dont les installations techniques doivent être bien protégées. De même, sur le plan de la distribution, un service départemental assure la gestion de la clientèle (distribution des factures, recouvrement des créances...)

Des efforts sont faits par AES/SONEL pour éviter les délestages prolongés qui affectent dans une certaine mesure le fonctionnement des services et le climat des affaires.

Le principal problème de ce secteur est l'insuffisance du réseau électrique AES/SONEL qu'il faudrait étendre à tous les quartiers et hameaux non encore connectés de certains villages.



Photo N° 5 : Transformateur

II.5.5 Transport.

La Commune de Ngog-Mapubi est desservie par la route nationale n°3 (RN3) reliant Douala à Yaoundé sur près de dix sept (17) km.

L'axe de la route partent de Boumnyebel pour Ngog-Mapubi et passant par Makai est totalement bitumé (gravillonné) sur une distance de 15 km. De même le tronçon de route partant de Boumnyebel vers Eseka (pont de la Kelle), est également bitumé sur près de 8 km.

Les motos assurent plus de 50% des besoins de transport dans la Commune.



Photo N°6 Pont de DJUEL



Photo N°7 : Route NGOG-BASSONG

II.5.6. Les Infrastructures de communication.

- tous les villages de la Commune sont couverts totalement ou partiellement par les réseaux de téléphonie mobile que sont Orange, MTN. On rencontre aussi le réseau Camtel filaire et mobile à Boumnyebel-Likanda et une partie de Njock Nkong ;
- la qualité de l'écoute du Poste National (Radio) est relativement bonne, aussi bien que celle du signal CRTV ;
- le télécentre communautaire de Boumnyebel est bien fonctionnel. Sa position centrale au niveau du centre urbain de Boumnyebel- Likanda, à quelques mètres est relié à la fibre optique laisse présager un développement rapide de ses activités ;
- le développement des activités de câblage permet aux populations d'accéder aux informations données par divers médias internationaux et nationaux.



Photo N°8 : Infrastructure de Télécommunication de BOUMNYEBEL

II.5.7 Les infrastructures marchandes



Il est important de noter que ce marché est le principal fournisseur des recettes de la Commune.

Le commerce des produits manufacturés prend de plus en plus d'ampleur notamment avec la construction très récente du premier bloc de boutiques sur financement FEICOM.



La vue de marché de Boumnyébélikanda

II.5.7. Infrastructure Culturelles

Il n'existe presque pas de terrain de football réglementaires dans tous les villages. Toute fois, chaque village possède un terrain de jeu et seuls les villages de Limaiï, Mode, Makaï, Ngog-Mapubi et Ndjock-Nkong disposent de terrain partiellement aménagé

II.6. LES PRINCIPALES RESSOURCES NATURELLES DE LA COMMUNE (Tableau N° 7) (Dans le mode de gestion préciser clairement le rôle joué par chaque acteur)

Ressources naturelles	Localisation	Potentiel	Utilisation	Contrôleur	Mode de gestion/accès	Tendances	Problèmes /contraintes	Actions à entreprendre
Les jachères	Tous les villages	Espaces cultivables non loin des habitations	Agriculture	Chef de ménages	Les populations	<ul style="list-style-type: none"> - Dégradation prononcée des sols - Disparition de certaines essences 	<ul style="list-style-type: none"> - Appauvrissement des sols - Destruction des champs de cultures vivrières par les rongeurs - Réchauffement des sols 	<ul style="list-style-type: none"> - Formation des producteurs en techniques culturales améliorées - Sensibilisation à la non utilisation systématique des feux de brousse - Formation à l'utilisation rationnelle des pesticides et herbicides
Forêt	Tous les villages	<ul style="list-style-type: none"> - 80% de la superficie totale - Produits Forestiers Non Ligneux (PFNL) - Plantes médicinales - Faune diversifiée - Sols fertiles, favorables à l'agriculture 	<ul style="list-style-type: none"> - Plantations - Exploitation forestière - Chasse - Pharmacopée 	<ul style="list-style-type: none"> - L'Etat - La Commune - Les Communautés - Les Chefs de village - Les Chefs de famille 	<ul style="list-style-type: none"> - L'Etat - Les Chefs de village - Les Chefs de famille - Les Communautés - Héritage - Acquisition - Concession 	<ul style="list-style-type: none"> - Disparition de certaines essences forestières - Raréfaction de certaines espèces fauniques - Dégradation des sols - Destruction du terroir des Pygmées 	<ul style="list-style-type: none"> - Coupe anarchique du bois - Feux de brousse - Pygmées obligés de replier aux abords des villages bantous sur la route 	<ul style="list-style-type: none"> - Sensibilisation pour une gestion durable de la forêt - Création des Comités villageois de lutte contre la coupe frauduleuse de bois et le braconnage - Sensibilisation contre les feux de brousse - Sensibilisation pour l'utilisation rationnelle des PFNL - Identification des zones dégradées - Sensibilisation pour le reboisement
Les bas-fonds	Tous les villages	<ul style="list-style-type: none"> - Exploitation des ressources non ligneuses - Cultures de bas-fonds - Carrières de sable 	<ul style="list-style-type: none"> - Activités génératrices de revenus - Alimentation population - Construction bâtiments et ouvrages d'art 	Les populations	<ul style="list-style-type: none"> - Chefs de villages - Chefs de familles 	<ul style="list-style-type: none"> - Abandon - Désintérêt 	Manque de financement	<ul style="list-style-type: none"> - Sensibilisation des investisseurs potentiels - Organisation de l'exploitation
Les rivières	Tous les villages	Sources de protéines	<ul style="list-style-type: none"> - Carrière de sable - Pêche - Lessive - Consommation eau 	Les populations	Accès libre à tout le monde	Non contrôlé	Pollution des eaux	Création des Comités de vigilances

III.SYNTHESES RESULTATS DU DIC :

III.1. SYNTHÈSE DU DIC

III.1.1. Les Forces, faiblesses et Axe de renforcement de la Commune (Tableau N° 8)

Axes	Forces	Faiblesses	Axes de renforcement
Gestion des Ressources humaines	<ul style="list-style-type: none"> mise à la disposition de la Commune d'un cadre payé par le PNPD (NGIMOUTH Céleste) Agent Communal de Développement). ACF..... L'existence d'un organigramme qui améliore la productivité. La disponibilité de Monsieur GOUETH Théophile, Conseiller Municipal, considéré comme Personne Ressource Près de 50% des Conseillers Municipaux sont diplômés de l'Enseignement Supérieur. 	<ul style="list-style-type: none"> L'indisponibilité quasi permanente des membres de l'Exécutif Municipal, non résidents Le Secrétaire Général de la Commune, titulaire du Baccalauréat, n'est pas Diplômé du CEFAM. Le manque de cohésion entre les membres de l'Exécutif Municipal. L'insuffisance quantitative et qualitative du personnel Communal. L'Existence de 03 administrations parallèles empêchant le Secrétaire Général de jouer son rôle. Confusion dans les attributions des divers agents (Agent Financier Communal et Receveur Municipal). Non respect de l'organigramme (hiérarchie non respectée, certains services non mis en place) Système d'archivage approximatif ne permettant pas d'accéder à temps à l'information souhaitée. Le poids de l'élite n'est pas perceptible dans la gestion des affaires de la Commune, en raison de son organisation jugée encore insuffisante par certains. L'histoire négative de Boumnyébél- Likanda considérée à tort pendant longtemps comme « terre des maquisard » avec une pesanteur (village de Ruben UM NYOBE) qui l'attire vers le bas. Le Maire donne l'impression d'être piloté, dans son action, par Monsieur GOUETH Théophile, Conseiller Municipal, Personne Ressource. Affiliation du Personnel à la CNPS pas à jour 	<ul style="list-style-type: none"> Dynamique de groupe Rôle du Maire dans l'animation de l'équipe communale (Exécutif + Conseil Municipal). Elaboration d'un programme de permanence hebdomadaire à la Commune pour les 03 membres de l'Exécutif Municipal La gestion communale <ul style="list-style-type: none"> Importance et nécessité d'un Plan d'Urbanisme Développement des recettes propres de la Commune Identification de nouvelles sources de recettes et sécurisation des recettes Mobilisation des populations pour solliciter leur adhésion aux divers programmes de développement initiés par la Commune Maintenance des infrastructures et ouvrages divers de l'espace communal Comment motiver le personnel /Conseillers Municipaux Rôle du Conseiller Municipal Relation Conseiller Municipal / Exécutif Municipal Le Conseiller Municipal, Agent de développement Relation Conseiller Municipal /population La sensibilisation des populations pour solliciter leur adhésion aux divers programmes initiés en leur faveur par la Commune, l'Etat ou d'autres partenaires Rôle des commissions créées au sein du conseil municipal y compris la Commission de Passation des Marchés Renforcer quantitativement et qualitativement les effectifs en place pour tenir compte des divers postes de l'organigramme Renforcement des capacités du personnel sur : <ul style="list-style-type: none"> La maîtrise de l'outil informatique La gestion communale la comptabilité communale L'hygiène et la salubrité publique Le suivi de l'exécution des microprojets L'animation des Communautés La gestion du personnel axée sur les résultats notion de poste de travail La sécurisation des recettes recouvrées La conservation des archives.

<p>Gestion des Ressources financières</p>	<ul style="list-style-type: none"> • La présence de la grande zone commerciale Bounyébél-Likanda située sur l'axe lourd Douala –Yaoundé. • L'escalade technique de Boumnyébél-Likanda pour beaucoup de voyageurs est un atout pour la Commune, notamment en ce qui concerne la possibilité de vente de produits vivriers divers et le développement des activités de restaurations. • Le nouveau marché en construction : 33 boutiques sur 100 déjà livrés. Cette infrastructure marchande va permettre d'améliorer les recettes de la Commune • L'existence d'un Plan, de Développement Communal (PDC) donnant des orientations pour l'élaboration des budgets de la Commune à Moyen Terme 	<ul style="list-style-type: none"> • L'insuffisance des recettes propres de la Commune en raison d'un mécanisme de collecte de recettes pas très au point. • Le manque d'efficacité dans le recouvrement des recettes propres. • La sécurisation insuffisante des recettes recouvrées • L'incivisme fiscal des contribuables de la Commune. • Le fichier des Contribuables n'est pas actualisé et tous les acteurs économiques notamment de l'espace Urbain communal de Boumnyébél-Likanda ne sont pas identifiés. • La situation privilégiée de Boumnyébél –Likanda, grand carrefour sur l'axe lourd Douala – Yaoundé exploitée par l'Exécutif Communal. • Le Budget de la Commune est trop dépendant des apports externes (C.A.C, Subventions et transferts divers de l'Etat et autres partenaires). 	<ul style="list-style-type: none"> - Actualisation du fichier des contribuables - Efficacité dans le recouvrement et la sécurisation des recettes - Collaboration Commune/Service des impôts - Identification de nouvelles sources de recettes - Transparence dans la gestion communale - Elaboration des budgets et Comptes Administratifs - Compte Administratif/Compte de Gestion - Elaboration d'un Plan de paiement des engagements (programmation Receveur Municipal/SG Commune).
<p>Gestion du Patrimoine</p>	<ul style="list-style-type: none"> • L'existence de l'Hôtel de Ville • La Commune dispose des infrastructures marchandes (Hangars, plusieurs boutiques et un nouveau marché de 100 boutiques en cours de construction). 	<ul style="list-style-type: none"> • L'insuffisance de matériel informatique (ordinateurs imprimantes...) • L'inexistence de titres Fonciers même sur les sites abritant les services administratifs de la Commune et le Marché Communal. • Le patrimoine foncier peu important. • L'insuffisance de matériel roulant. • La liste non exhaustive de tout le patrimoine. • Les infrastructures marchandes sont insuffisantes. • Pas d'amortissement de matériel 	<ul style="list-style-type: none"> - Acquisition de matériel informatique - Démarches pour établissement de titres fonciers sur les sites qui abritent les services administratifs de la Commune - Acquisition des terres par la Commune pour des investissements futurs ; - Acquisition d'un camion benne et d'un véhicule de liaison ; - Actualisation du fichier des contribuables ; - Construction des boutiques et aménagement des aires de stationnement sources de recettes propres le long des 17 km de l'axe lourd qui traverse la Commune.
<p>Gestion des relations</p>	<ul style="list-style-type: none"> • L'Exécutif Municipal entretient de bonnes relations avec les partenaires (FEICOM, PNDP, Union Européenne) 	<ul style="list-style-type: none"> • Le Maire ne rencontre pas souvent les populations pour discuter avec elles des problèmes de développement de leur village. • Le Maire ne sollicite pas suffisamment les populations et les élites dans la réalisation des microprojets communaux. • Déficit de communication entre l'Exécutif Municipal et les diverses parties prenantes. • Les Conseillers Municipaux ne sensibilisent pas suffisamment les populations pour qu'elles participent efficacement au développement de leurs Communautés et de leur Commune. • Pas de cohésion dans les relations Maire/Adjoints au Maire. 	<ul style="list-style-type: none"> - Relation Maire/populations - La mobilisation des populations pour le développement - Comment gagner la confiance des populations - Les relations Exécutif/Conseil Municipal - Elaboration d'un Plan Media pour une communication plus directe de l'Exécutif Communal avec les populations afin de mieux les sensibiliser pour obtenir leur adhésion au programme d'action de la Commune - Tenue de réunions régulières entre l'Exécutif et le personnel - Tenue des réunions de concertation entre l'Exécutif et les Chefs de Villages pour réfléchir sur les actions à entreprendre pour le développement de leurs Communautés.

III.2. PRINCIPAUX PROBLÈMES ET BESOINS IDENTIFIÉS ET CONSOLIDÉS PAR SECTEUR (Tableau N°9): (voir observation doc expert)

N°	Secteur	Problèmes	Principales causes	Principaux effets	Besoins identifiés	Villages concernés
1	Agriculture	Faible productivité agricole	<ul style="list-style-type: none"> • Organisation insuffisante des producteurs • Manque de financement • Insuffisance d'encadrement technique • Agriculture extensive • Outillages rudimentaires 	<ul style="list-style-type: none"> • Production insuffisante • Revenu bas des populations • Faible économie familiale • Difficulté de scolarisation des enfants 	<ul style="list-style-type: none"> • Sensibilisation des producteurs • Elaboration des projets et requêtes • Création d'un fonds pour financement des projets des OP(Organisation paysannes • Organisation des producteurs (création GIC, GIE, Coopératives.) • Appui en semences améliorées et en encadrement technique 	Tous les villages
2	Elevage, Pêches et Industries Animales	Faible production des protéines animales et halieutiques	<ul style="list-style-type: none"> • Pratique de l'élevage artisanal • Insuffisance d'encadrement et de formation des potentiels éleveurs • Faible pratique de la pisciculture 	<ul style="list-style-type: none"> • Mortalités récurrentes des bêtes • Taux décroissant du cheptel • Carence d'aliment riche en protéines animales et halieutiques • Maladies • Dépenses non prévues 	<ul style="list-style-type: none"> • Promotion de l'élevage par la construction des fermes pour élevage • Encadrement des populations par des formations/séminaires • Approvisionnement des éleveurs en races améliorées 	Tous les villages
3	Santé Publique	Difficulté d'accès aux soins de santé de qualité	<ul style="list-style-type: none"> • Insuffisance du personnel soignant • Insuffisance de médicaments dans les centres de santé existants • Insuffisance des lits d'hospitalisation • Vétusté du CMA • Eloignement des CSI existants de certains villages 	<ul style="list-style-type: none"> • Santé précaire des populations • Vulnérabilité des populations • Taux de mortalité élevé • Recours à l'automédication • Pratique de la pharmacopée 	<ul style="list-style-type: none"> • Affectation du personnel soignant dans toutes les formations sanitaires en nombre suffisant. • Fourniture des médicaments dans toutes les formations sanitaires. • Equipement de l'hôpital du District de Santé de Ngog-Mapubi et construction de nouveaux CSI • Fournir les lits de façon adéquate dans toutes les formations sanitaires 	<ul style="list-style-type: none"> • Tous les villages disposant des formations sanitaires • Tous les villages très éloignés des CSI (Plus de 7 km du CSI existant)
4	Travaux Publics	Mauvais état des routes et ouvrages de génie civil.	<ul style="list-style-type: none"> • Reprofilage irrégulier • Coût élevé des travaux routiers. • Revenu faible des populations • Routes non classées dans le réseau prioritaire. • Inexistence des Comités de Route. • Irrégularité de l'entretien de la route bitumée 	<ul style="list-style-type: none"> • Rareté des véhicules • Coûts de transport élevés • Réduction du trafic • Arrêt saisonnier de certaines activités. 	<ul style="list-style-type: none"> • Mobilisation des ressources • Sensibilisation des populations et autorités pour création des Comités de route • Entretien régulier des routes • Réfection des ponts et ponceaux 	Tous les villages et l'espace urbain

5	Education de base	Difficultés d'accès à une éducation de qualité	<ul style="list-style-type: none"> • Insuffisance des salles de classe • Insuffisance du personnel enseignant • Salles de classe en matériaux provisoires • Eloignement de certaines écoles • Points d'eau inexistant dans plusieurs établissements scolaires 	<ul style="list-style-type: none"> • Echecs récurrents • Abandon précoce des classes par les élèves • Exode rural • Délinquance juvénile • Risque de fermeture de l'école 	<ul style="list-style-type: none"> • Construction de 32 salles de classe • Réhabilitation de 12 salles de classe • Construction de 24 points d'eau potable • Affectation de 32 enseignants fonctionnaires 	<ul style="list-style-type: none"> • Bibodi- Libéllingoi Sud-Limaï- Mamb- Mode-Njock nkong- Ngog-Bassong-Nko'o-Omog-Song-Mpeck-Tayap • Libéllingoi-Sud-Mamb- Ngog-Bassong- Mode- • Toutes les écoles sauf Njock nkong et Limaï • Toutes les écoles
6	Culture	Acculturation progressive des populations	<ul style="list-style-type: none"> • Négligence des us et coutumes • Non initiation des jeunes à la culture • Occidentalisation manifeste 	<ul style="list-style-type: none"> • Perte des valeurs culturelles • Méconnaissance de la culture locale 	<ul style="list-style-type: none"> • Promotion de la culture locale en organisant les rencontres parents/jeunes et autres manifestations culturelles • Construction d'un Centre Socio Culturel à Ngog- Mapubi • Organisation des soirées/festivals culturels dans les villages • Promotion de la construction et le fonctionnement des foyers communautaires 	Tous les villages et l'espace urbain
						Tous les villages
7	Promotion femme et famille	Faible promotion de la femme et de la famille dans la Commune	<ul style="list-style-type: none"> • Manque de financement • Insuffisance d'encadrement de la femme et de la fille • Faible intéressement de la femme à sa promotion • Faible niveau d'étude des femmes 	<ul style="list-style-type: none"> • Pauvreté ambiante • Analphabétisme poussé • Risque de grossesses non désirées • Risque des MST/VIH /SIDA • Foyers fragilisés et insécurisés 	<ul style="list-style-type: none"> • Plaidoyer pour création des cellules locales/ villageoises de promotion de la femme et de la famille. • Construction d'un Centre de Promotion de la Femme et de la Famille à Ngog-Mapubi. • Intensifier la sensibilisation auprès des filles-mères et des garçons-pères 	Tous les villages et les quartiers de l'espace urbain
8	Affaires Sociales	Faible prise en charge des personnes vulnérables	<ul style="list-style-type: none"> • Faible organisation des personnes vulnérables • Ignorance des actions en faveur des personnes vulnérables • Revenus faibles, • Faible encadrement des personnes vulnérables 	<ul style="list-style-type: none"> • Stigmatisation et abandon des personnes vulnérables à leur propre sort • Mendicité progressive 	<ul style="list-style-type: none"> • Organisation et structuration des Associations des personnes handicapées existantes. • Financement des Associations des personnes handicapées dans la création des AGR 	Tous les villages et l'espace urbain
9	Energie	Difficulté d'accès à l'énergie électrique	<ul style="list-style-type: none"> • Insuffisance du réseau électrique • Manque de financement • Coupures régulières et prolongées du réseau existant 	<ul style="list-style-type: none"> • Exode rural • Insuffisance de commodités liées à l'énergie électrique • Vie monotone • Pertes et dégâts matériels 	<ul style="list-style-type: none"> • Disposer de façon adéquate d'un réseau électrique en MT et BT • Extension du réseau • Renforcer l'offre énergétique à travers l'utilisation des plaques solaires 	

	Eau	Difficulté d'accès à l'eau potable	<ul style="list-style-type: none"> Insuffisance des points d'eau potable Etat défectueux des points d'eau potable existants Sources existantes non aménagées Manque de financement 	<ul style="list-style-type: none"> Risque des maladies liées à l'eau Vulnérabilité des populations Dépenses et imprévues 	<ul style="list-style-type: none"> Construction de 55 points d'eau potable Réhabilitation des points d'eau défectueux (05) Réhabilitation de (07) réseaux d'adduction SCAN WATER Aménagement de 14 sources naturelles 	<ul style="list-style-type: none"> Boumnyébél (06) ; Song-Mpeck (03) ; Omôg (03) ; Nsimekélé (03) ; Nko'o (03) ; Limaï (02) ; Njocknkong (03) ; Mamb (05) ; Libéléingoï- Nord (03) ; Libél lingoi- Sud (06) ; Tayap (02) ; Ngog-Bassong (05) ; Makaï (05) ; Bibodi (04) . Tayap (02) ; Ngog- Mapubi (01) ; NjockNkong (02) Boumnyébél Likanda (01) ; Ngog-Mapubi(02) ; Makaï (01) ; Mode (02) ; Bibodi (01). Song- Mpeck (04) ;Tayap (02) ; Boumnyébél likanda (04) ; Mamb (02); Song- Bassong (02).
10	Enseignements secondaires	Difficulté d'accès aux enseignements secondaires de qualité.	<ul style="list-style-type: none"> Insuffisance des salles de classe et des tables bancs Insuffisance du personnel enseignant 	<ul style="list-style-type: none"> Abandon précoce des classes par les élèves Exode rural Délinquance juvénile 	<ul style="list-style-type: none"> Construction des salles de classe en nombre suffisant et en matériaux définitifs (60) Affectation du personnel enseignant qualifié en nombre suffisant Construction de (08) points d'eau potable 	
11	Emploi et Formation Professionnelle	Difficulté d'accès à la formation professionnelle et à l'emploi	<ul style="list-style-type: none"> Insuffisance des centres de formation Rareté de l'emploi Manque de financement Faible employabilité des jeunes 	<ul style="list-style-type: none"> Oisiveté poussée Exode rural Délinquance Insécurité Pauvreté Débauche sexuelle Inertie totale des jeunes 	<ul style="list-style-type: none"> Construction des Centres de Formation Professionnelle pour auto emploi des jeunes (04) 	
12	Travail et sécurité sociale	Difficulté d'accès à un emploi fixe permanent et à la sécurité sociale	<ul style="list-style-type: none"> Absence de structure d'encadrement des travailleurs existants Rareté du travail fixe et rémunéré 	<ul style="list-style-type: none"> Absence de suivi sur la sécurité des travailleurs Faible épanouissement Retraite non assurée 	<ul style="list-style-type: none"> Construction d'une structure d'encadrement des travailleurs Plaidoyer pour le respect du SMIG 	Ngog-Mapubi
13	Tourisme	Faible promotion du tourisme	<ul style="list-style-type: none"> Potentiel touristique mal connu Sites touristiques non identifiés et recensés ; Méconnaissance de l'importance du secteur Passivité des promoteurs et acteurs ; 	<ul style="list-style-type: none"> Inactivisme du secteur ; Destinations non touristique (Villages) 	Identification, recensement, création et aménagement des sites et autres attractions touristiques	Tous les villages

14	Forêt et Faune	Difficulté d'accès aux produits forestiers et fauniques	<ul style="list-style-type: none"> • Rareté du gibier • Inexistence du comité de lutte contre l'exploitation illicite des ressources forestières et fauniques • Inexistence du plan de reboisement • Mauvaise gestion des Redevances Forestières Annuelles (RFA) 	<ul style="list-style-type: none"> • Disparition progressive des espèces forestières(PFNL) et fauniques • Insécurité et tensions ; • Destruction de la biodiversité ; • Perturbation des habitudes alimentaires ; • Précarité de la vie 	<ul style="list-style-type: none"> • Mettre en place un plan de reboisement et un Comité de lutte contre le braconnage et l'exploitation illicite des PFNL ; • Redynamiser les comités riverains de gestion des RFA ; • Promouvoir l'élevage 	Tous les villages
15	Environnement et Protection de la Nature	Environnement malsain	<ul style="list-style-type: none"> • Insalubrité notoire • Pollution de la couche d'ozone • Prolifération des mouches et moustiques nocifs 	<ul style="list-style-type: none"> • Existence des maladies liées au non-respect des règles d'hygiène • Changement brusque de climat ; • Santé précaire des populations 	<ul style="list-style-type: none"> • Organisation campagnes d'hygiène et assainissement • Elaboration d'un plan sommaire d'impact environnemental • Création des espaces verts et décharges publiques etc. 	Tous les villages et l'espace Urbain
16	Développement urbain et habitat	Urbanisation non maîtrisée et habitat précaire	<ul style="list-style-type: none"> • Préférence du terroir ancestral • Habitat dispersé • Coût élevés des matériaux modernes de construction ; • Manque de volonté politique. 	<ul style="list-style-type: none"> • Faible agglomération • Risque d'agression • Existence des zones d'insécurité • Vieillesse de l'architecture urbaine 	<ul style="list-style-type: none"> • Décision d'avoir un plan d'urbanisme • Recherche de financement pour construction des infrastructures • Plaidoyer pour la création des services publics départementaux 	Tous les villages et l'espace urbain
17	Domaines et Affaires Foncières	Difficulté de contrôle et de gestion des terres	<ul style="list-style-type: none"> • Non maîtrise de la gestion du patrimoine communal et du domaine national • Non sécurisation des terres 	<ul style="list-style-type: none"> • Nombreux litiges fonciers • Faible mise en valeur des terres 	<ul style="list-style-type: none"> • Attribution des lots communaux • Sécurisation du patrimoine foncier, communal et privé (bornage) 	Tous les villages et l'espace urbain
18	Recherche Scientifique et Technique	Utilisation insuffisante des résultats de la recherche	<ul style="list-style-type: none"> • Non vulgarisation des résultats de la recherche 	<ul style="list-style-type: none"> • Faible productivité agricole • Faible mécanisation des services 	<ul style="list-style-type: none"> • Sensibilisation et renforcement des capacités des producteurs • Vulgarisation efficace des résultats de la recherche agronomique • Promouvoir l'utilisation de ces nouvelles techniques agricoles 	Tous les villages
19	Commerce	Difficulté d'écoulement des produits locaux	<ul style="list-style-type: none"> • Insuffisance des espaces marchands • Mauvaise organisation des vendeurs • Mauvais état des routes 	<ul style="list-style-type: none"> • Perte de la production locale • Mévente des produits • Incapacité de sortir des habitudes d'une économie de subsistance • Précarité de la vie 	<ul style="list-style-type: none"> • Construire des hangars de marché permanent de vivres ; • Créer des marchés périodiques 	Tous les villages
20	Jeunesse	Faible promotion de la jeunesse	<ul style="list-style-type: none"> • Insuffisance de loisirs • Insuffisance d'infrastructures d'animation des jeunes 	<ul style="list-style-type: none"> • Inertie totale • Vie monotone • Exode rural 	<ul style="list-style-type: none"> • Organiser des activités permanentes d'animation des jeunes dans les villages • Renforcer l'offre ludique des services du MINJEL de Ngog-Mapubi • Elaborer un plaidoyer pour 	Tous les villages et l'espace urbaine.

					financement des projets des jeunes	
21	Sports et Education physique	Difficulté d'accès aux aires de jeu réglementaires et modernes	<ul style="list-style-type: none"> Absence d'une étude pertinente Pas d'organisation pour une sensibilisation sur la qualité des aires de jeu 	<ul style="list-style-type: none"> Pratique limitée des sports Inconfort général Risque d'inertie 	<ul style="list-style-type: none"> Construire des aires de jeu réglementaires et modernes Affecter le personnel enseignant dans les écoles et autres établissements secondaires existants 	Tous les villages et l'espace urbain
22	Petites et moyennes entreprises, de l'économie sociale et de l'artisanat	Faible promotion des PMEESA (petites et moyennes entreprises de l'économie sociale et de l'artisanat)	<ul style="list-style-type: none"> Faible taux des activités génératrices de revenus Mauvaise gestion 	<ul style="list-style-type: none"> Inertie Artisanat non développé Vie monotone 	<ul style="list-style-type: none"> Promouvoir les PME en créant les activités génératrices de revenus durables 	Tous les villages y compris l'espace urbain
23	Mines et développement technologique	Faible promotion en faveur de l'exploitation des ressources minières	<ul style="list-style-type: none"> Méconnaissance des ressources minières de la Commune Absence de matériel approprié pour exploitation 	<ul style="list-style-type: none"> Difficulté d'exploitation 	<ul style="list-style-type: none"> Identification et recensement des ressources minières Exploitation rationnelle des ressources minières existantes Elaboration d'un plan d'exploitation des carrières existantes 	Tous les villages et l'espace urbain
24	Transports	Difficulté de mobilité des personnes et des biens	<ul style="list-style-type: none"> Mauvais état des routes et ponts Faible agglomération 	<ul style="list-style-type: none"> Rareté des véhicules Coûts élevés de transport 	<ul style="list-style-type: none"> Organiser le secteur transport en créant des parkings 	Tous les villages
					<ul style="list-style-type: none"> Entretien régulièrement les routes et les ponts Renforcer les ponts et ponceaux 	
25	Postes et Télécommunications	Difficulté d'accès aux NTIC et aux services associés	<ul style="list-style-type: none"> Insuffisance des infrastructures Manque de financement 	<ul style="list-style-type: none"> Information insuffisante des populations Populations peu accessibles 	<ul style="list-style-type: none"> Promouvoir l'installation des NTIC dans la Commune Réhabilitation du Bureau de poste Construction d'un télé-centre communautaire 	Tous les villages
26	Communication	Difficulté d'accès à l'information	<ul style="list-style-type: none"> Système de communication en place peu efficace Mauvaise circulation de l'information entre les divers acteurs 	<ul style="list-style-type: none"> Absentéisme aux réunions Contribution insuffisante des divers acteurs 	<ul style="list-style-type: none"> Organisation des rencontres Exécutif/ populations ou autres parties prenantes Renforcement des capacités du Conseil Municipal Amélioration du reporting des réunions Renforcement de l'offre informative de la radio communautaire 	Tous les villages

27	Administration Territoriale, Décentralisation, Sécurité et Maintien de l'Ordre	Faible capacité des Chefs Traditionnels à assurer la paix et la sécurité dans leur territoire	<ul style="list-style-type: none"> • Inorganisation des chefferies • Vacances de quelques chefferies • Chefs peu formés • Conseils des notables peu efficaces 	<ul style="list-style-type: none"> • Chefferies fragilisées • Villages divisés en groupuscules de tension • Villages insécuritaires 	<ul style="list-style-type: none"> • Renforcement des capacités des Chefs • Organisation de la chefferie • Identification des chefferies vacantes • Déclenchement procédures désignation de nouveaux Chefs • Marquage des zones à risques 	Tous les villages
28	Enseignement Supérieur	Difficulté d'accès à l'enseignement supérieur	<ul style="list-style-type: none"> • Eloignement des institutions universitaires • Coût du logement élevé • Documents coûteux 	<ul style="list-style-type: none"> • Coût élevé de la formation des étudiants pour les parents indigents 	<ul style="list-style-type: none"> • Création d'un Comité de soutien /appui des étudiants 	Tous les villages
29	Institution Communale	Manque d'efficacité dans le recouvrement de l'impôt libératoire et la gestion du patrimoine	<ul style="list-style-type: none"> • Inefficacité du personnel • Sensibilisation insuffisante des contribuables • Fichier des contribuables non actualisé • Patrimoine pas bien suivi 	<ul style="list-style-type: none"> • Insuffisance des recettes propres ; • Patrimoine communal peu sécurisé ; • Réduction des recettes communales 	<ul style="list-style-type: none"> • Sensibilisation des contribuables • Identification et sécurisation des recettes • La motivation des Conseillers municipaux pour le recouvrement de l'impôt libératoire et autres taxes • Renforcement des capacités à tous les niveaux (personnel, conseil municipal...) 	Tous les villages

IV. PLANIFICATION STRATEGIQUE

Il s'agit de présenter ici la stratégie mise en œuvre pour le développement de la Commune de Ngog-Mapubi. Cette stratégie va être revisitée à travers :

- la vision de développement de la Commune ;
- la présentation des divers cadres logiques ;
- la présentation du Cadre de Dépenses à Moyen Terme sous forme de tableaux de planification stratégique pour les trois prochaines années.

IV.1. VISION DE LA COMMUNE ET OBJECTIFS DU PCD

IV.1.1. La Vision de développement de la Commune

A l'horizon 2025, La Commune de Ngog-Mapubi est émergente et constitue, de par son développement une référence dans la Région du Centre et pourquoi pas au Cameroun.

Grandes tendances de la vision de la Commune (Tableau N° 10)

	Situation espérée 2025
Gouvernance	<ul style="list-style-type: none">- la traçabilité dans la gestion des recettes et des dépenses- la disponibilité constante de l'Exécutif Communal- la quête perpétuelle de l'intérêt général
L'implication active des populations aux activités de développement de la Commune	<ul style="list-style-type: none">- Paiement libre, régulier et dans les délais des impôts et taxes- Appropriation des investissements et des réalisations- Mise en œuvre des planifications endogènes au moins égale à 60%- Fonctionnalité effective du Comité Communal de Suivi évaluation de la mise en œuvre du PCD
Accès des populations aux services sociaux de base de qualité	<ul style="list-style-type: none">- Passer d'un taux de couverture de santé de 3% à 50%- Tous les établissements créés sont construits, équipés, pourvus en enseignants- Passage d'un taux d'alphabétisation de 65% à 90%- Passage d'un taux de couverture en eau potable de 15% à 90%- Passage d'un taux de couverture en énergie électrique de 20% à 80%- Passage d'un taux d'accessibilité aux infrastructures routières de 15% à 55%
Développement des secteurs productifs	<ul style="list-style-type: none">- Amélioration du secteur agropastoral.- Acquisition des machines agricoles.- Exploitation d'une carrière de pierre.- Création d'une forêt communale.

IV.1.2. Objectifs du PCD

L'objectif global du PCD est de définir les orientations du développement communal et de toutes les actions à mener à court et à moyen terme dans la Commune. De manière spécifique, il permet d'identifier des axes stratégiques d'intervention qui vont orienter la Commune dans la mise en œuvre de son PCD. Il s'agit entre autres de :

- Faciliter l'accès à l'eau potable ;
- Améliorer la couverture sanitaire ;
- Améliorer la prise en charge scolaire ;
- Faciliter la circulation des biens et des personnes ;
- Augmenter la production agro-pastorale ;
- Améliorer la gestion des ressources naturelles (fauniques, forestières floristiques et minières) ;
- Améliorer la couverture électrique ;
- Promouvoir d'avantage la culture locale ;
- Renforcer la prise en charge de la femme et de la jeune fille ;
- Renforcer la prise en charge des personnes et des populations vulnérables ;
- Faciliter l'accès au travail et à la sécurité sociale ;
- Promouvoir efficacement le tourisme dans la Commune ;
- Promouvoir un environnement sain ;
- Augmenter les infrastructures sportives et socioculturelles ;
- Développer les Activités Génératrices de Revenus ;
- Faciliter l'écoulement de la production locale ;
- Maîtriser l'expansion du centre urbain de la ville de Matomb ;
- Faciliter le contrôle et la gestion des terres ;
- Assurer aux jeunes un cadre propice pour leur épanouissement ;
- Promouvoir efficacement la création et le développement des petites et moyennes entreprises, de l'économie sociale et de l'artisanat ;
- Faciliter l'accès à l'information et aux Nouvelles Techniques de l'Information et de la Communication ;
- Renforcer le fonctionnement des services communaux

IV2. Cadre Logique par secteur

Secteur 1	Agriculture	Sources/moyens de vérification.	Hypothèses (Facteurs externes)	Indicateurs des facteurs externes.
Problème :	Faible Productivité agricole			
Stratégie du Plan (Logique d'Intervention).	Indicateurs Objectivement Vérifiables (IOV)			
Objectif Supérieur (DSCE) Assurer la production agricole durable en quantité et en qualité	Part de la production agricole dans le PIB	Enquête INS, ECAM	Les appuis divers sont déployés pour soutenir la production dans les filières agricoles	Nombre d'appuis déployés
Objectif de développement Améliorer la productivité du secteur agricole	Rendement élevé à l'hectare	Rapports du sectoriel MINADER, Rapport des Organisations des Producteurs	Vulgarisation des résultats de la recherche	fluctuation des prix sur les marchés intérieur et extérieur
Objectifs Spécifiques 1) Organiser les producteurs par filière de production et appuyer la création environ 20 Coopératives 2) Appuyer l'organisation des OP pour achat groupés d'intrants et des semences améliorées 3) Réhabiliter les anciennes pistes de collecte et en ouvrir des nouvelles 4) Créer de nouveaux postes agricoles et affecter du personnel dans les anciens 5) Construire des hangars de marché périodique dans les zones de forte production	1) Nombre de GIC/Union de GIC/Coopératives Créés/an 2) Quantités de semences améliorées et d'intrants agricoles 3) Nombre de kilomètre de piste de collecte réhabilitées / ouvertes par an 4) Nombre de Postes Agricoles créés et construits 5) Nombre de Centre de marché périodique créés et construits	1) Rapport Sectoriel MINADER, enquête Coop/GIC 2) Rapport Sectoriel MINADER, enquête Coop/GIC 3) Nombre de kilomètre de piste de collecte réhabilitées / ouvertes par an 4) Rapport du Sectoriel MINADER 5) Rapport du Sectoriel MINADER 6) Rapport du Sectoriel MINADER	1) Bonne sensibilisation des producteurs 2) Bonne sensibilisation des producteurs 3) Financements importants et rationnels	1) -Nombre de réunion de sensibilisation. 2) Nombre de réunions tenues 3) Montant des financements reçus
Résultats Attendus 1) Les producteurs sont organisés par filières de production et environ 150 nouveaux GIC, 04 Unions des GIC et 01 coopérative sont créés 2) Les OP sont appuyés dans l'organisation des Achat groupés d'intrants et de semences améliorées ; 3) Environ 150 Km de piste de collecte sont réhabilités et ouverts dans toutes les zones de grande production 4) 3 nouveaux Postes Agricoles sont créés et construits 5) Les marchés périodiques sont construits à Makaï, Mamb, Ngog-Mapubi	1) Nombres de Coopératives créés 2) Quantité total d'intrant et de semence acquise lors des achats groupés organisés 3) Nombre de kilomètre de piste de collecte réhabilitées/ ouvertes par an 4) Nombre de postes agricoles créés et construits 5) Nombre de centre de marché créés et construits	Rapport du Sectoriel MINADER Rapport des Organisations des Producteurs	Les producteurs bénéficient de l'appui des partenaires au développement et sont réceptifs aux innovations	Nombre et type d'Activités principales d'appui aux producteurs, types d'innovations adoptées

Activités Principales/ Idées de Projets	Cadre Estimatif des Coûts	
	Libellés	Montant
	Investissement	
1.1 Appui à la création et l'organisation des campagnes de sensibilisation sur la nécessité d'appuyer la création de 20 coopératives		7.400.000
2.1 Organisation des campagnes de sensibilisation sur l'importance des achats groupés d'intrants agricoles		3.000.000
2.2 Appui aux achats groupés d'intrants agricoles et de semences améliorées		2.000.000
3.1 Réhabilitation des pistes de collecte Boumnyébé –Dikand (3km)-Ngog-Bassong-Si-Ntim (7Km) – Mbanga-Pût maholè (6km) –Nko'olimité, Dingombi (6km) autre routes R.A.S.A.		580.000.000
3.2 Ouverture des pistes de collecte (21Km)		720.000.000
4.1. Construction et équipement des postes agricoles de Boumnyébé, Makaï et Ngog-Mapubi		1 000 000
5.1 Plaidoyer à la Création des marchés périodiques à Makaï, Mamb et Ngog-Mapubi		600.000
5.2 Construction des hangars de marchés périodiques à Makaï, Mamb et Ngog-Mapubi		49.000.000
	Total Investissement	1 363 000 000
	Fonctionnement (20%)	272 600 000
	Imprévus (5%)	68 150 000
	Total Estimatif	1 703 750 000

Secteur 2		Elevage Pêche et Industries Animales		
Problème :		Faible production des protéines animales et halieutiques		
Stratégie du Plan (Logique d'Intervention).		Indicateurs Objectivement Vérifiables (IOV)	Sources/moyens de vérification.	Hypothèses (Facteurs externes)
Objectif Supérieur (DSCE) Assurer une production durable en quantité et en qualité dans les filières animales et halieutiques		Part de la production animale dans le PIB Part de la production halieutique dans le PIB	Enquête INS, ECAM	Les appuis divers sont déployés pour soutenir la production dans les filières animales et halieutiques
Objectif de développement Améliorer la production du cheptel		Appareil de production modernisé	Rapports du sectoriel MINEPIA Rapport des Organisations Professionnelles des éleveurs	Implication effective des acteurs de la filière
Objectifs Spécifiques 1) Assurer la formation et l'encadrement des éleveurs 2) Appuyer la modernisation des élevages en place ou à créer 3) Appuyer la promotion de la pisciculture 4) Appuyer la promotion des élevages non conventionnels 5) Appuyer la modernisation des infrastructures d'élevage 6) Vacciner les bêtes 7) Construire un centre vétérinaire à Boumnyébél		1) Nombre de séminaires organisés/ an 2) Nombre d'élevages homologués/an Nombre d'appuis accordés/an 3) Nombre d'étang construits/an 4) Nombre d'élevages non conventionnels créés/an 5) Nature et nombre d'infrastructures construits /an 6) Nombre de vaccin fait par an 7) Nature et nombre d'infrastructure construit par an	Rapport Sectoriel MINEPIA, enquête Coop/GIC	
Résultats Attendus 1) La formation et l'encadrement des éleveurs sont assurés ; 2) L'appui à la modernisation des élevages en place est assuré 3) L'appui à la promotion de la pisciculture est assuré 4) L'appui à la promotion des élevages non conventionnels est assuré 5) L'appui à la modernisation des infrastructures d'élevages est assuré 6) La vaccination des bêtes sont assurés 7) La construction d'un centre vétérinaire à Boumnyébél et une Délégation d'Arrondissement à Ngog-Mapubi		1) Nombre de séminaires organisés /an 2) Quantité total d'intrant et de semence acquise lors des achats groupés organisés 3) Nombre de fermes modernes construites /an 4) Nombre d'élevage non conventionnels créés/an 5) Nature et nombre d'infrastructures construites/an 6) Nombre de vaccin administré aux bêtes par an 7) Nature et nombre d'infrastructures construites/an	Rapport du Sectoriel MINEPIA Rapport des Organisations Professionnelles des éleveurs	Implication effective des promoteurs
Activités Principales/ Idées de Projets		Cadre Estimatif des Coûts		
		Libellés	Montant	
1.1 Organisation des campagnes de sensibilisation et des séminaires sur l'importance de l'élevage 1.2 Formation de 300 responsable de coopératives GIC d'élevage en 03 ans 1.3 Encadrement de 20 GIC d'éleveurs/an 1.4 Appui à la création de 17 coopératives d'élevages 1.5 Appui à l'encadrement de 17 coopératives d'éleveurs 2.1. Organisation des campagnes de sensibilisation sur l'importance de la modernisation des élevages 2.2 Réhabilitation de la ferme moderne d'Omôg 2.3 Création de 01 unité de production d'aliments complets pour bétails à Boumnyébél Likanda 3.1 Organisation des campagnes de sensibilisation sur l'importance de la pêche et de la pisciculture 3.2 Appuis aux pisciculteurs et aux pêcheurs 4.1 Organisation des campagnes de sensibilisation sur les élevages non conventionnels 4.2 Appui à la création et au développement des élevages non conventionnels 5.1 Construction d'une aire d'abattage pour petit bétail et d'un parc à bétail à Boumnyébél Likanda 6.1 Appui à la vaccination des bêtes dans la Commune 7.1 Construction d'un centre zootechnique à Boumnyébél 7.2. Construction d'une Délégation du MINEPIA à NGOG MAPUBI		Investissement		
			5.000.000	
			15.000.000	
			8.000.000	
			15 000 000	
			18 000 000	
			2.000.000	
			40.000.000	
			50.000.000	
			1.000.000	
			20.000.000	
	1.000.000			
	20.000.000			
	3.000.000			
	3 000 000			
	15 000 000			
	43 000 000			
	Total Investissement	259000000		
	Fonctionnement (20%)	51800000		
	Imprévus (5%)	12950000		
	Total Estimatif	323 750 000		

Secteur 3		Santé Publique		
Problème :		Difficulté d'accès aux soins de santé de qualité		
Stratégie du Plan (Logique d'Intervention).	Indicateurs Objectivement Vérifiables (IOV)	Sources/moyens de vérification.	Hypothèses (Facteurs externes)	Indicateurs des facteurs externes.
Objectif Supérieur (DSCE) Les populations de toutes les Régions du Cameroun jouissent d'une bonne santé favorable à leur contribution aux efforts de croissance	Proportion de la population desservie par une formation sanitaire fonctionnelle située à une heure de marche (une formation sanitaire à une heure de marche pour au moins 70% de la population)	Enquête INS, ECAM, EDS	Stabilité politique	La paix et la tranquillité
Objectif de développement Faciliter l'accès aux soins de santé de qualité	Taux de couverture sanitaire au moins 85%	Rapports du sectoriel MINSANTE	Personnel disponible	Nombre de personnel disponible
Objectifs Spécifiques 1) Doter les 02 CSI (Makaï et Ndjock-Nkong) et l'hôpital d'Arrondissement de personnels suffisants et qualifiés (40) 2) Equiper toutes les formations sanitaires de matériel, des lits et de médicaments 3) Apporter des appuis multiformes aux centres de santé : Le Jourdain et Maria et de Boumnyébél Likanda, catholique de Njock -Nkong et à l'hôpital d'arrondissement. 4) Construire un CSI à Mamb	1) Qualité et quantité du personnel affecté / CSI 2) Nature et quantité des équipements dotés 3) Procès verbal de réception des travaux de construction du CSI de Mamb	Rapport Sectoriel MINSANTE	Implication Sectoriel MINSANTE et Autorités Locales	Collaboration étroite entre les divers acteurs
Résultats Attendus 1) 40 infirmiers au moins sont affectés dans les 02 CSI et à l'hôpital d'Arrondissement de Ngog-Mapubi 2) Toutes formations sanitaires sont équipées (matériels, lits et médicaments) 3) Les Centres de santé Le Jourdain, Maria et Aldo de Boumnyébél Likanda etcatholique de Njock- Nkong et l'hôpital d'Arrondissementont reçu des appuis multiformes 4) Le CSI de Mamb est créé et construit	1) Nombre de personnels affectés par an/ Décisions d'affectation. 2) Nature et quantité des équipements reçus 3) Procès verbal de réception des travaux de construction du CSI de Mamb	Rapport du Sectoriel MINSANTE	Financement disponible	Les formations sanitaires fonctionnent avec plus d'efficacité
Activités Principales/ Idées de Projets			Cadre Estimatif des Coûts	
			Libellés	Montant
1.1 Plaidoyer pour affectation de 40 infirmiers dans toutes les formations sanitaires publiques (02 CSI et 01 hôpital d'Arrondissement) 2.1 Achat et distribution de lits (33) 2.1 achat et distribution de lits modulable pour hôpital de District (10lits) 2.2 Achat et distribution de groupes électrogènes (03) 2.3 Achat et distribution Moto Tout terrain (03) 2.4 Achat et distribution Médicaments 2.5 Appui au renforcement des capacités des C.O.G.E 3.1 Réhabilitation du château d'eau de l'hôpital d'Arrondissement de Ngog-Mapubi 3.2 Appuis multiformes aux Centres de santé privés laïcs et Confessionnels 4.1 Plaidoyer pour création du CSI de Mamb 4.2 Construction CSI de Mamb 4.3. Caravane de sensibilisation VIH/SIDA et Tuberculose			Investissement	
				1 000 000
				1.500.000
				10 000 000
				6 000 000
				11 500 000
	16.000.000			
	5 000 000			
	20.000.000			
	50.000.000			
	1.000.000			
	25.000.000			
	15 000 000			
	Total Investissement	162 000 000		
	Fonctionnement (20%)	32400000		
	Imprévus (5%)	8100000		
	Total Estimatif	202 500 000		

Secteur 4	Travaux Publics			
Problème :	Mauvais état des routes et autres ouvrages d'art			
Stratégie du Plan (Logique d'Intervention).	Indicateurs Objectivement Vérifiables (IOV)	Sources/moyens de vérification.	Hypothèses (Facteurs externes)	Indicateurs des facteurs externes.
Objectif Supérieur (DSCE) Assurer la pérennité du patrimoine infrastructurel de l'état	Niveau de service (indicateurs composites) par type d'infrastructures incluant les ouvrages et les services de gestion	Enquête INS, ECAM, EDS	Stabilité politique	La paix et la tranquillité
Objectif de développement Améliorer l'état des routes, des ponts, ponceaux et buses	Nombre de Km de routes entretenues ou construites/ an Nombre d'ouvrages d'arts construits ou réhabilités/an	Rapports du sectoriel MINTP		
Objectifs Spécifiques 1) Reprofiler régulièrement 40 km sur les tronçons : Ngog-Mapubi – Nkoo ; Boumnyébél – Ngog-Bassong ; Omôg- Tayap ; Omôg- Song-Mpeck ; Boumnyébél Likanda- Nsimekélé ; Mode- Libéllingoi-Nord- Libéllingoi-Sud-Mamb, Ndjock-Nkong-Lamal Pougoué , Axe Lourd –Ndjock-Nkong-Mission Catholique, ChefferieNdjock-Nkong Axe Lourd Youngou, Ngog Bassong-Ngog- Mapubi, Ngii-Ntim Ngog Mapubi, Bonga-Axe Lourd 2) Créer /redynamiser les Comités de Routes (CDR) et former les membres des CDR créés/redynamisés 3) Réparer les ponts, ponceaux et les buses endommagés	1) Nombre de Km de route reprofilé par tronçon et par an 2) Nombre de CDR créé et nombre de membres par CDR formés 3) Nombre de ponts, de ponceaux et de digues réparés par an	Rapport Sectoriel MINTP		
Résultats Attendus 1) Les tronçons : Ngog-Mapubi – Nkoo ; Boumnyébél – Ngog-Bassong ; Omôg- Tayap ; Omôg- Song-Mpeck ; Boumnyébél Likanda- Nsimekélé ; Mode- Libéllingoi- Libéllingoi-Sud-Mamb sont reprofilés chaque année (40km) 2) Les Comités de Route ont été créés/redynamisés, leurs membres formés et le matériel d'entretien de route remis 3) Tous les ponts, les ponceaux et les buses endommagés sont réparés	1) Nombre de Km de route réhabilités par tronçon et par an 2) Nombre de CDR créés et redynamisés 3) Nombre de membres par CDR formés et matériels remis 4) Nombre de ponts, de ponceaux et de buses réparés par an	Rapport du Sectoriel MINTP		
Activités Principales/ Idées de Projets		Cadre Estimatif des Coûts		
		Libellés	Montant	
1.1 Reprofilage des tronçons de routes en terre (104 Km) Ngog-Mapubi – Nkoo ; Boumnyébél – Ngog-Bassong ; Omôg- Tayap ; Omôg- Song-Mpeck ; Boumnyébél Likanda- Nsimekélé ; Mode- Libéllingoi-Nord- Libéllingoi-Sud-Mamb, Ndjock-Nkong-Lamal Pougoué , Axe Lourd –Ndjock-Nkong-Mission Catholique, ChefferieNdjock-Nkong Axe Lourd Youngou, Ngog Bassong-Ngog Mapubi, Ngii-Ntim Ngog Mapubi, Bonga-Axe Lourd 2.1 Appui à la création/redynamisation de 17 Comités de Routes 2.2 Formation de 153 membres des Comités de Routes créés/redynamisés 2.3 Appui en petit équipement aux Comités de route pour entretien régulier des routes 3.1 Réparation des ponts et ponceaux 3.2 Remplacement des buses endommagées 3.3 Canalisation des digues		Investissement		
				309.000.000
				5 100 000
				7 500.000
				20.000 .000
				100.000.000
		100.000.000		
		10.000.000		
	Total Investissement	551 600 000		
	Fonctionnement (20%)	110 320 000		
	Imprévus (5%)	27 580 000		
	Total Estimatif	689 500 000		

Secteur 5		Education de Base		
Problème :	Difficulté d'accès à une éducation de base de qualité			
Stratégie du Plan (Logique d'Intervention).	Indicateurs Objectivement Vérifiables (IOV)	Sources/moyens de vérification.	Hypothèses (Facteurs externes)	Indicateurs des facteurs externes.
Objectif Supérieur (DSCE) Améliorer l'accès et l'équité dans l'éducation de base	Taux d'admission (augmentation au moins 50%) d'augmentation Taux brut de scolarisation (TBS) Taux de couverture	Enquête INS, ECAM, EDS	Stabilité politique	La paix et la tranquillité
Objectif de développement Faciliter l'accès à une éducation de base de qualité	Nombres de salles de classes construites ou réhabilitées Taux de couverture Nombre d'Instituteurs par école	Rapports du sectoriel MINEBUB		
Objectifs Spécifiques 1) Construire 18 nouvelles salles de classes 2) Réhabiliter 14 salles de classes 3) Fabriquer et distribuer 3720 tables bancs 4) Affecter en nombre suffisant les enseignants dans toutes les écoles 5) Construction de 11 clôtures dans les écoles primaires publiques existantes	1) Nombre de salles de classe construites par an 2) Nombre de salles de classes réhabilités par an 3) Nombre de table-bancs fabriqués et distribués par an 4) Nombre d'enseignants affectés 5) Nombre clôture construite	Rapport Sectoriel MINEDUB		
Résultats Attendus 1) 32nouvelles salles de classes sont construites 2) 12 salles de classes sont réhabilitées 3) 3720 table-bancs sont fabriqués et distribués dans les écoles 4) Les enseignants sont affectés en nombre suffisant 5) 11 cultures sont construites pour protéger 11 écoles	1) Nombre de salles de classe construites par an 2) Nombre de blocs de salles de classes réhabilités par an 3) Nombre de table-bancs fabriqués et distribués par an 4) Nombre des enseignants affecté par an 6) Nombre de clôture construite	Rapport du Sectoriel MINEDUB		
Activités Principales/ Idées de Projets			Cadre Estimatif des Coûts	
			Libellés	Montant
1.1 Construction de salles de classes (32) : Limaï (02); Tayap(02); Bibodi(04); Omôg (06); Mamb (04); Nkoo(04); Ngog-Bassong (04); Song-Mpeck (04); libellingoï (2) 1.2 Construction 7 salles classe maternelle à :Ngog-Bassong, Libellingoï I, Libellingoï II, Ndjock-Nkong, Bibodi, Omog, Boumnyébél-Likanda 2.1 Réhabilitation de (14+ 13)de salles de classe : Ngog-Mapubi (2); Ngog-Bassong (2); Mode (3); Libéllingoï- Sud (2); Song-Mpeck (2); Njock-Nkong (2), Mamb (2). Limaï(2) 3.1 Commande et fabrication de 3720 table-bancs 3.2 Distribution de 3720 Table-bancs 4.1 Plaidoyer pour affectation des enseignants en nombre suffisant dans les établissements scolaires 4.2 Appui pour prise en charge du personnel en enseignant 5.1 Construction de clôtures dans 11 écoles : (Ngog-Mapubi ; Limaï ; Nko'o ; Ngog-Bassong ; Mode ; Bibodi ; NjocNkong ; Mamb ; Omôg ; Tayap ; Song-Mpeck)			Investissement	
				256.000.000
				56 000 000
				45.000.000
				111.600.000
	10 000 000			
	1.000.000			
	18 000 000			
	48 000.000			
	Total Investissement	545 600 000		
	Fonctionnement (20%)	102 120 000		
	Imprévus (5%)	27 280 000		
	Total Estimatif	682 000 000		

Secteur 6	Culture			
Problème :	Faible Promotion de la Culture Locale			
Stratégie du Plan (Logique d'Intervention).	Indicateurs Objectivement Vérifiables (IOV)	Sources/moyens de vérification.	Hypothèses (Facteurs externes)	Indicateurs des facteurs externes.
Objectif Supérieur (DSCE) Permettre aux populations de satisfaire leurs besoins essentiels, de jouir de leurs droits fondamentaux et d'assurer leurs devoirs	Part du secteur dans PIB	Enquête INS, ECAM, EDS	Stabilité politique	La paix et la tranquillité
Objectif de développement Promouvoir la culture locale	70% au moins de la population sont intéressés par la culture locale	Rapports du sectoriel MINCULTURE		
Objectifs Spécifiques 1) Promouvoir la culture locale en organisant régulièrement des rencontres parents/enfants 2) Organiser régulièrement des manifestations culturelles 3) Construire les foyers socioculturels dans tous es villages et dans l'espace urbain 4) Réhabiliter les foyers communautaires existant dans certains villages	1) Nombre de rencontres parents/enfant organisées par an 2) Nombre de manifestations culturelles organisées par an 3) Nombre de foyers socioculturels construits par an 4) Nombre de foyers communautaires réhabilités par an	Rapports du sectoriel MINCULTURE		
Résultats Attendus 1) Des rencontres parents/enfants sont régulièrement organisées pour promouvoir la culture 2) Des manifestations culturelles sont régulièrement organisées dans le Département 3) Les foyers socioculturels sont construits dans tous les villages 4) Les foyers communautaires existants dans certains villages sont tous réhabilités	1) Nombre de rencontres parents/enfant organisées par an 2) Nombre de manifestations culturelles organisées par an 3) Nombre de foyers socioculturels construits par an 4) Nombre de foyers communautaires réhabilités par an	Rapports du sectoriel MINCULTURE	Diminution des conflits de génération	
Activités Principales/ Idées de Projets			Cadre Estimatif des Coûts	
			Libellés	Montant
1.1 Organisation des campagnes de sensibilisation et rapprochement des tenants de la culture traditionnelle 1.2 Organisation des rencontres annuelles parents/ enfants 2.1 Organisation des campagnes de sensibilisations des acteurs culturels de la Commune 2.2 Organisation des foires culturelles une fois par an 3.1 Construction des foyers culturels dans tous les villages et dans l'espace urbain 4.1 Réhabilitation du foyer communautaire de Mode			Investissement	
				2.000.000
				5.000.000
				20.000.000
				15.000.000
				130.000.000
	6.000.000			
			Total Investissement	160.000.000
			Fonctionnement (20%)	32.000.000
			Imprévus (5%)	8.000.000
			Total Estimatif	200.000.000

Secteur 7	Promotion de la femme et de la famille			
Problème :	Faible promotion de la femme et de la famille dans la Commune			
Stratégie du Plan (Logique d'Intervention).	Indicateurs Objectivement Vérifiables (IOV)	Sources/moyens de vérification.	Hypothèses (Facteurs externes)	Indicateurs des facteurs externes.
Objectif Supérieur (DSCE) Promouvoir l'épanouissement de la cellule familiale et la participation communautaire	Nombre de familles ayant reçu une bonne éducation sociale Niveau de sensibilité genre dans l'éducation familiale	Enquête INS, ECAM, EDS	Stabilité politique	La paix et la tranquillité
Objectif de développement Promouvoir efficacement l'épanouissement de la jeune fille et de la femme	% des femmes membre des instances de décision de la Commune et dans les villages	Rapports du sectoriel MINPROFF		
Objectifs Spécifiques 1. Renforcer l'encadrement de la femme et de la jeune fille 2. Construire un Centre pour l'encadrement des adolescents et de prise en charge des jeunes –parents à Ngog-Mapubi 3. Faciliter l'accès aux crédits en faveur des AGR des femmes	1. Nombre de personnel affecté au CPFF d'Eséka 2. Arrêté de création, Procs verbal de réception des travaux de construction 3. Montant des financements accordés aux GIC et Association des Femmes	Rapports du sectoriel MINPROFF		
Résultats Attendus 4) L'encadrement de la femme et de la jeune fille est renforcé 5) Un Centre pour l'encadrement des adolescents et de prise en charge des jeunes-parents est construit à Ngog-Mapubi 6) L'accès aux crédits en faveur des AGR des femmes est facilité	1) Nombre de personnel affecté au CPFF d'Eséka 2) Arrêté de création, Procs verbal de réception des travaux de construction 3) Montant des financements accordés aux GIC et Association des Femmes	Rapports du sectoriel MINPROFF Rapports commissions communales		
Activités Principales/ Idées de Projets			Cadre Estimatif des Coûts	
			Libellés	Montant
1.1 Plaidoyer pour affectation des personnels en nombre suffisant au CPFF d'Eséka 1.2 Organisation des séminaires de renforcement des capacités des leaders d'Associations de femmes 2.1 Plaidoyer pour création d'un Centre d'encadrement des Adolescents et de prise en charge des jeunes-parents à Ngog-Mapubi 2.3 Construction d'un Centre d'encadrement des Adolescents et de prise en charge des jeunes-parents à Ngog-Mapubi 2.3 Appui à l'équipement d'un CPFF/ Ngog-Mapubi 3.1 Appui au financement des activités économiques des femmes de la Commune 3.2. Organisation des actes de naissances frais d'établissement des de naissances 3.3. Appui à l'organisation des célébrations collectives de mariage			Investissement	
				2.000.000
				5.000.000
				500.000
				100 000.000
				25 000 0000
				130.000.000
	10 000 000			
	5 000 000			
	Total Investissement	277 500 000		
	Fonctionnement (20%)	55 500 000		
	Imprévus (5%)	13 875 000		
	Total Estimatif	346 875 000		

Secteur 8	Affaires Sociales			
Problème :	Difficulté d'encadrement des personnes vulnérables			
Stratégie du Plan (Logique d'Intervention).	Indicateurs Objectivement Vérifiables (IOV)	Sources/moyens de vérification.	Hypothèses (Facteurs externes)	Indicateurs des facteurs externes.
Objectif Supérieur (DSCE) Promouvoir la Solidarité nationale et résorber les décalages les plus fragiles entre les femmes et les hommes dans les groupes sociaux afin de préserver la paix sociale	Indice de satisfaction de la réduction des discriminations envers certains groupes vulnérables, marginaux ou marginalisés	Enquête INS, ECAM, EDS	Stabilité politique	La paix et la tranquillité
Objectif de développement Faciliter l'encadrement des personnes vulnérables	Nombre de personnes vulnérables encadrés par an	Rapports du sectoriel MINAS		
Objectifs Spécifiques 1) Renforcer l'organisation et la structuration des personnes vulnérables 2) Renforcer la solidarité entre tous au niveau local 3) Améliorer les revenus des personnes vulnérables à travers la création des AGR.	1) Nombre d'Associations des handicapés créées par an 2) Nombre de campagnes de sensibilisation menées 3) Montant des financements accordés aux Associations des personnes vulnérables par an	Rapports du sectoriel MINAS		
Résultats Attendus 1) L'organisation et la structuration des personnes vulnérables sont renforcées 2) La solidarité entre tous au niveau local est renforcée 3) Les AGR sont créées pour améliorer les revenus des personnes vulnérables	1) Nombre d'Associations des handicapés créées par an 2) Nombre de campagnes de sensibilisation menées 3) Montant des financements accordés aux Associations des personnes vulnérables par an	Rapports du sectoriel MINAS		
Activités Principales/ Idées de Projets			Cadre Estimatif des Coûts	
			Libellés	Montant
1.1 Organisation des campagnes de sensibilisation des personnes vulnérables sur la nécessité de se réunir en association 1.2 Redynamisation et appui à la création des Associations de personnes vulnérables par catégorie 2.1 Plaidoyer pour création d'un Centre d'encadrement des Adolescents et de prise en charge des jeunes-parents 2.2. Construction de centre de transit 3.1 Appui au financement des activités économiques des personnes vulnérables (production de l'encyclopédie le passé et du futur)			Investissement	
				8.000.000
				5.000.000
				5.000.000
				50 000 000
	100.000.000			
			Total Investissement	168 000 000
			Fonctionnement (20%)	33 600 000
			Imprévus (5%)	8 400 000
			Total Estimatif	210 000 000

Secteur 9		Energie et Eau		
Sous-secteur	Energie			
Problème :	Difficulté d'accès à l'énergie électrique			
Stratégie du Plan (Logique d'Intervention).	Indicateurs Objectivement Vérifiables (IOV)	Sources/moyens de vérification.	Hypothèses (Facteurs externes)	Indicateurs des facteurs externes.
Objectif Supérieur (DSCE) Développer les infrastructures énergétiques	% de ménages ayant accès à l'énergie électrique	Présence d'un compteur électrique dans chaque ménage	Les populations, Etat et les bailleurs de fonds appuient les activités principales de la Commune	Nombre et type d'activités principales appuyées à la Commune
Objectif de développement Faciliter l'accès à l'énergie électrique	% des ménages connectés au réseau électrique	Rapports du sectoriel MINEE		
Objectifs Spécifiques 1) Améliorer la qualité des services 2) Etendre le réseau électrique vers tous les villages partiellement ou non encore électrifiés.	1) Réduction d'au moins 80% des délestages électriques 2) Nombre de villages connectés au réseau électrique	Rapports du sectoriel MINEE Rapports commission communale des grands travaux		
Résultats Attendus 1) La qualité des services est améliorée 2) Le réseau électrique est étendu vers tous les villages partiellement ou non encore électrifiés.	1) Réduction d'au moins 80% des délestages électriques 2) Nombre de villages connectés au réseau électrique	Rapports du sectoriel MINEE		
Activités Principales/ Idées de Projets		Cadre Estimatif des Coûts		
		Libellés	Montant	
1.1 Réhabilitation de tout le réseau électrique en place		Investissement	150.000.000	
2.1 Extension du réseau électrique vers tous les villages non électrifiés/partiellement électrifiés sur 34 Km (Song-Mpeck (3km) ; Nko'o (5km) ; Tayap (4km) ; Libélingoï- Sud (8km) ; Nsimekélé (6km) ; Mbanga (8km), Song-Djon-Put Tayap (6km), Ngog-Bassong-Dikund (5Km), Limaï-Song-Ngos (2km), Song Eock-Song- Djob (3km) – Ndhock-Nkong (mission Catholique-Axe Lourd (3Km), Mamb Brousse (3km), NyêmB Tonyé (2km)			480.000.000	
		Total Investissement	630 000 000	
		Fonctionnement (20%)	126 000 000	
		Imprévus (5%)	31 500 000	
		Total Estimatif	787 500 000	

Secteur 9B	Energie et Eau			
Sous-secteur	Eau			
Problème :	Difficulté d'accès à l'eau potable			
Stratégie du Plan (Logique d'Intervention).	Indicateurs Objectivement Vérifiables (IOV)	Sources/moyens de vérification.	Hypothèses (Facteurs externes)	Indicateurs des facteurs externes.
Objectif Supérieur (DSCE) Développer les infrastructures hydrauliques	% de ménages ayant accès à l'eau potable	Présence d'un compteur d'eau dans chaque ménage	Les populations, Etat et les bailleurs de fonds appuient les activités principales de la Commune	Nombre et type d'activités principales appuyées à la Commune
Objectif de développement Faciliter l'accès à l'eau potable	% des ménages connectés au réseau CAMWATER/SCAN WATER	Rapports du sectoriel MINEE		
Objectifs Spécifiques 1) Réhabiliter les adductions d'eau existantes à Ngog-Mapubi, Makaï, Mode et Njock Nkong 2) Construire 38 nouveaux forages d'eau potable dans les villages de la Commune 3) Réhabiliter 3 points d'eau potable à : Omôg, Tayap, Ngog-Mapubi 4) Aménagement de 17 sources d'eau existantes. 5) Construire de l'adduction d'eau de Boumnyébél-Likanda.	1) Réduction d'au moins 80% des Coupures d'eau 2) Nombre de points d'eau potable construits par an 3) Nombre de sources aménagée 4) Nombre de points d'eau potable réhabilités 5) Nombre d'adduction d'eau construite.	Rapports du sectoriel MINEE		
Résultats Attendus 1) Les adductions d'eau de Ngog-Mapubi, Makaï, Mode et Njock Nkong sont réhabilitées. 2) 35 Nouveaux forages sont construits dans les villages de la Commune 3) 3 points d'eau sont réhabilités à Omôg, Tayap, Ngog-Mapubi 4) 17 sources d'eau existantes sont aménagées 5) L'adduction d'eau de Boumnyébél-Likanda est construite	1) Réduction d'au moins 80% des Coupures d'eau 2) Nombre de forages d'eau potable construits par an 3) Nombre de sources et de points d'eau potable réhabilités 4) Nombre de source aménagée 5) Nombre d'adduction d'eau construite	Rapports du sectoriel MINEE		
Activités Principales/ Idées de Projets			Cadre Estimatif des Coûts	
			Libellés	Montant
1.1. Réhabilitation de toutes les adductions d'eau existantes à : Ngog-Mapubi, Makaï, Mode et Ndjoc-Nkong			Investissement	200.000.000
2.1 Construction de 35 forages équipés de pompes à motricité humaine à : Bibodi (2), Mbanga (1), Boumnyébél Village (2), Libél-lingoï (2) ; Libél-Lingoï-Sud (2), Makaï (2), Limaï (2), Mamb (2), Mode (2), Njock-Nkong (2), Ngog-Mapubi (2), Nkoo (2) , Ngog-Bassong (2), Nsimekkéllé (2), Omôg (2), Song-Mpeck (2), Tayap (2), SAR/SM de Boumnyébél (1), SAR/SM de Omog (1) et Centre de métier de Boumnyébél-ikanda				304.000.000
2.2. Construction de 10 forages dans les écoles suivantes : Tayap ; Bibodi ; Omôg ; Mamb ; Nkoo ; Ngog-Bassong ; Song-Mpeck ; Makaï ; Mode ; Ngog—Mapubi et 6 points d'eau potable (Lycée classique Ngog- Mapubi ; Lycée technique de Ngog- Mapubi ; Lycée bilingue de Makaï ; CETIC de Mode ; CES de Mamb ; Lycée de Boumnyébél)				128 000 000
2.3 Mise en place et formation de 54 Comités de Gestion des points d'eau potable construits				3.500.000
3.1 Réhabilitation de tous les points d'eau potable (05) en panne à omog(), Tayap (), Ngog-Mapubi ()				1.500.000
4.1 Aménagement de 17 sources naturelles				6.000.000
5.1 Construction d'une adduction d'eau à Boumnyébél-Likanda				100.000.000
5.2 réception des forages et adductions d'eau construits/réhabilités				5 000 000
			Total Investissement	748 000 000
			Fonctionnement (20%)	149 600 000
			Imprévus (5%)	37 400 000
			Total Estimatif	936 000 000

Secteur 10		Enseignements Secondaires			
Problème :		Difficulté d'accès aux enseignements secondaires de qualité			
Stratégie du Plan (Logique d'Intervention).		Indicateurs Objectivement Vérifiables (IOV)	Sources/moyens de vérification.	Hypothèses (Facteurs externes)	Indicateurs des facteurs externes.
Objectif Supérieur (DSCE) Améliorer l'accès et l'équité dans les enseignements secondaires		Taux de couverture Taux d'admission augmenté d'au moins 50%	Enquête INS (EDS, ECAM, Etc.)	Stabilité politique	La paix et la sécurité
Objectif de développement Faciliter l'accès aux enseignements secondaires de qualité		Taux de réussite aux examens et concours, Au moins 80% des enseignants ont reçu une évacuation pédagogique satisfaisante Taux brut de scolarisation	Rapports du sectoriel MINESEC		
Objectifs Spécifiques					
<ol style="list-style-type: none"> Créer, construire et équiper de nouveaux établissements d'enseignement secondaire général et technique (CETIC et CES) Construire 16 salles de classe dont 4 au CES de Mamb, 4 au Lycée de Boumnyébél, 4 au Lycée bilingue de Makaï, 4 au CETIC de Mode et de 4 blocs administratifs dans les établissements enseignement secondaires (CETIC Mode (1) Lycée Boumnyébél (1) et CES de Mamb(1). Construire et équiper des salles multimédias dans tous les établissements secondaires existants Fabriquer et distribuer 1320 table-bancs dans tous les établissements secondaires Plaidoyer pour affectation de 34 nouveaux enseignants qualifiés Réhabiliter 3 salles de classe au Lycée de Ngog-Mapubi Equiper les ateliers de MA, MEN et ESF (Lycée Technique, CETIC de Mode) 		<ol style="list-style-type: none"> Nombre de CES et de CETIC créés, construits et équipés Nombre de salles de classe et de blocs administratifs construits Nombre de salles multimédias construits Nombre de tables bancs construits et distribués dans les établissements secondaires par an Nombre de nouveaux enseignants qualifiés affectés par an Nombre salle réhabilité Nombre d'ateliers construits 	Rapports du sectoriel MINESEC		
Résultats Attendus					
<ol style="list-style-type: none"> Les CETIC de Tayap, Libéllingoï-Sud, Boumnyébél -likanda, ainsi que les CES de Song-Mpeck, et Libéllingoï- Nord sont créés, construits et équipés 16 salles de classe et 03 blocs administratifs sont construits au Lycée Bilingue de Makaï, au Lycée de Boumnyébél, au CES de Mamb et au CETIC de Mode Les salles multimédias sont construites et équipées dans tous les établissements secondaires 1320 table-bancs sont fabriqués et distribués dans tous les établissements secondaires 34 nouveaux enseignants sont affectés dans les établissements désireux salles de classe sont réhabilitées au Lycée de Ngog-Mapubi Les ateliers sont équipés au Lycée Technique de Ngog-Mapubiet au CETIC de Mode (MA, MEN et ESF) 		<ol style="list-style-type: none"> Nombre de CES et de CETIC créés, construits et équipés Nombre de salles de classe et de blocs administratifs construits Nombre de salles multimédias construits Nombre de tables bancs construits et distribués dans les établissements secondaires par an Nombre de nouveaux enseignants qualifié affecté par an Nombre de salles de classe réhabilitées Nombre des ateliers réhabilités/équipées 	Rapports du sectoriel MINESEC		
Activités Principales/ Idées de Projets		Cadre Estimatif des Coûts			
		Libellés	Montant		
<ol style="list-style-type: none"> Plaidoyer pour la création des CETIC de Tayap, Libéllingoï- Sud et Boumnyébél Likanda Plaidoyer pour la création des CES de Song-Mpeck et Libéllingoï Construction des CETIC de Tayap, Libéllingoï- Sud et Boumnyébél Likanda Construction des CES de Song-Mpeck et Libéllingoï Construction de salles de classe (16) : dont 4 au CES de Mamb, 4 au Lycée de Boumnyébél, 4 au Lycée bilingue de Makaï, 4 au CETIC de Mode Construction de blocs administratifs (03) dans les établissements suscités (Mamb 01), Lycée Boumnyébél (01), et CETIC de Mode (1) Construction et équipement de 10 salles multimédias dans 10 établissements d'enseignement secondaire de la Commune. Commande et fabrication des table-bancs (1320) Distribution de 1320 table-bancs dans tous les établissements secondaires Plaidoyer pour affectation de 34 nouveaux enseignants dans les établissements nécessiteux Réhabilitation de 3 salles de classe au Lycée de Ngog- Mapubi Equipement des ateliers des Etablissement Industriels (MA, MEN, et ESF) Equipement du CES de Mamb, du Lycée Bilingue de Makaï et du Lycée de Boumnyébél 		Investissement			
			1.000.000		
			1.000.000		
			54.000.000		
			54.000.000		
			144.000.000		
			80.000.000		
			160.000.000		
			39.600.000		
			3 000.000		
	3.000.000				
	13.500.000				
	500 000 000				
	48 000 000				
	Total Investissement	1 077 500 000			
	Fonctionnement (20%)	215 500 000			
	Imprévus (5%)	53 875 000			
	Total Estimatif	1 346 875 000			

Secteur 11	Emploi et Formation Professionnelle			
Stratégie du Plan (Logique d'Intervention).	Indicateurs Objectivement Vérifiables (IOV)	Sources/moyens de vérification.	Hypothèses (Facteurs externes)	Indicateurs des facteurs externes.
Objectif Supérieur (DSCE) Promouvoir des emplois décents durables, accroître l'employabilité de la population active par une formation professionnelle adaptée	- Nombre de structures de formation professionnelle créées et fonctionnelles sur l'ensemble du territoire ; - Nombre d'emplois créés ; - Taux de chômage	Enquête INS (EDS, ECAM, Etc.)	Stabilité politique	La paix et la sécurité
Objectif de développement Faciliter l'accès à la formation professionnelle et à l'emploi	Nombre de centre de formation professionnelle créés Nombre d'emplois créés	Rapport du Sectoriel MINEFOP	Collaboration efficace entre Maire, Elites et populations	Taux de participation de toutes parties prenantes
Objectifs Spécifiques 1) Créer, construire et équiper 02 SAR/SM à Boumnyébél et Omôg 2) Appuyer l'insertion socio professionnelle de 120 jeunes diplômés des SAR/SM nouvellement créées et construites 3) Créer 01 Centre Polyvalents de métiers à Boumnyébél Likanda et Ngog-Mpubi	1) Nombre de SAR/SM créées par an Nombre de SAR/SM construites et équipées par an 2) Nombre d'emploi créés Nombre d'appuis accordés aux jeunes 3) Nombre de Centres Polyvalents de métiers créés et construits	Rapport du Sectoriel MINEFOP	Collaboration efficace entre Maire, Elites et populations	Taux de participation de toutes parties prenantes
Résultats Attendus 1) 02 nouvelles SAR/SM sont créées, construites à Boumnyébél et Omôg 2) L'insertion socio professionnelle de 120 jeunes diplômés des SAR/SM est appuyée par la Commune 3) 1 Centres Polyvalents de métiers sont construits à Boumnyébél likanda et à Ngog-Mapubi	1) Nombre de SAR/SM créées par an Nombre de SAR/SM construites et équipées par an 2) Nombre d'appuis accordés aux jeunes 3) Nombre de Centres Polyvalents de métiers construits	Rapport du Sectoriel MINEFOP	Collaboration efficace entre Maire, Elites et populations	Taux de participation de toutes parties prenantes
Activités Principales/ Idées de Projets			Cadre Estimatif des Coûts	
			Libellés	Montant
			Investissement	
1.1 Plaidoyer pour Création de SAR/SM (2) : Boumnyebel et Omôg				1 000 000
1.2 Construction et équipement des SAR/SM créées (Boumnyebel et Omôg)				100 000 000
1.3. Plaidoyer pour affectation des personnels en nombre suffisant				2 000 000
2.1 Appui à l'insertion des jeunes diplômés des SAR/SM				100 000 000
3.1 Construction et équipement du Centre Polyvalent de Métiers à Boumnyébél Likanda				100 000 000
			Total investissement	303 000 000
			Fonctionnement (20%)	60 600 000
			Imprévus (5%)	15 150 000
			Total estimatif	378 750 000

Secteur 12	Travail et Sécurité Sociale			
Problème :	Difficulté d'accès au travail et à la sécurité sociale			
Stratégie du Plan (Logique d'Intervention).	Indicateurs Objectivement Vérifiables (IOV)	Sources/moyens de vérification.	Hypothèses (Facteurs externes)	Indicateurs des facteurs externes.
Objectif Supérieur (DSCE) Prémunir les populations des maux, fléaux et risques sociaux et promouvoir la sécurité sociale	- Augmentation du taux de couverture en matière de sécurité sociale ; - Taux d'accroissement de 90% de la sécurité sociale	Enquête INS (EDS, ECAM, Etc.)	Stabilité politique	La paix et la sécurité
Objectif de développement Faciliter l'accès au travail et à la sécurité sociale	- Taux de couverture de la sécurité sociale au moins égale à 90%	Rapport Sectoriel Ministère Travail et Sécurité Sociale (MINTSS)	Sectoriel MINTSS et Populations bénéficiaires impliqués	Taux d'implication du Sectoriel et des populations bénéficiaire
Objectifs Spécifiques 1) Promouvoir le dialogue social entre les différents acteurs sociaux 2) Créer une structure communale d'encadrement des travailleurs et de sécurité sociale à Ngog-Mapubi 3) Vulgariser les textes en matière de travail et de sécurité sociale	1) Taux d'accroissement des acteurs sociaux 2) Décision de création d'une Commission Communale d'encadrement des travailleurs et de sécurité sociale 3) Nombre de campagnes de vulgarisation des textes en matière de travail et de sécurité sociale organisées	Rapport Sectoriel Ministère Travail et Sécurité Sociale (MINTSS)		
Résultats Attendus 1) Le dialogue social entre les différents acteurs sociaux est promu 2) Une structure communale d'encadrement des travailleurs et de sécurité sociale est créée et est opérationnelle 3) Les textes en matière de travail et de sécurité sociale sont vulgarisés	1) Taux d'accroissement des acteurs sociaux 2) Décision de création d'une Commission Communale d'encadrement des travailleurs et de sécurité sociale 3) Nombre de campagnes de vulgarisation des textes en matière de travail et de sécurité sociale organisées	Rapport Sectoriel Ministère Travail et Sécurité Sociale (MINTSS)		
Activités Principales/ Idées de Projets			Cadre Estimatif des Coûts	
			Libellés	Montant
1.1 Appui à l'organisation des campagnes de sensibilisation sur le dialogue social (01/trimestre) 2.1 Plaidoyer pour création d'une Commission Communale d'encadrement des travailleurs et de sécurité sociale 2.2 Création d'une Commission Communale d'encadrement des travailleurs et de sécurité sociale 3.1 Appui à l'organisation des campagnes de vulgarisation des textes en matière de travail et de sécurité sociale (01/trimestre) 3.2 Appui à l'organisation des travailleurs par secteur d'activité			Investissement	
			12.000.000	
			1.000.000	
			2.000.000	
			16.000.000	
			30 000 000	
Total Investissement		61.000.000		
Fonctionnement (20%)		12 200 000		
Imprévus (5%)		3 050.000		
Total Estimatif		38.750.000		

Secteur 13	Tourisme			
Problème :	Faible promotion du tourisme			
Stratégie du Plan (Logique d'Intervention).	Indicateurs Objectivement Vérifiables (IOV)	Sources/moyens de vérification.	Hypothèses (Facteurs externes)	Indicateurs des facteurs externes.
Objectif Supérieur (DSCE) Développer les produits touristiques camerounais pour faire du Cameroun une destination touristique	- Nombre de touristes internes ; - Nombre de sites touristiques aménagés et normalisés ; - VA touristique / VA totale ;	Enquête INS(EDS, ECAM, Etc.)	Stabilité politique	La paix et la sécurité
Objectif de développement Transformer la Commune d'Abong-Mbang en une destination touristique	- Nombre de sites touristiques aménagés et normalisés	Rapports économiques	Populations et Commune impliquées	Montant Financement disponible
Objectifs Spécifiques 1) Identifier et recenser tous les potentiels sites touristiques à viabiliser dans la Commune de Ngog- Mapubi 2) Promouvoir efficacement le tourisme dans la Commune de Ngog- Mapubi	1) Répertoire des sites et attractions touristiques identifiés 2) Nombre de touristes nationaux et internationaux accueillis par an	Rapports économiques	Populations, commune et sectoriel impliquée	Montant financement disponible
Résultats Attendus 1) Tous les potentiels sites touristiques à viabiliser dans la Commune sont identifiés et recensés 2) Le tourisme est efficacement promu dans la commune d'e Ngog- Mapubi	1) Répertoire des sites et attractions touristiques identifiés 2) Nombre de touristes nationaux et internationaux accueillis par an	Rapports économiques		
Activités Principales/ Idées de Projets			Cadre Estimatif des Coûts	
			Libellés	Montant
1.1 Organisation des campagnes de sensibilisation des populations pour participation à l'identification et au recensement des sites et attractions touristiques afin de susciter l'intérêt du secteur en vue de l'adhésion des populations à l'effort de promotion 1.2 Identification et inventaire (recensement) des sites et attractions touristiques 2.1 Etudes de viabilisation des sites touristiques identifiés 2.2 Construction des infrastructures touristiques et hôtelières réglementaires (01 complexe hôtelier) 2.3 Aménagement des sites touristiques identifiés 2.4 Organisation des Campagnes publicitaires et promotionnelles des atouts touristiques de Ngog-Mapubi 2.5 Appui à la formation des guides touristiques (locaux) de Ngog-Mapubi 2.6 Appui à l'organisation des circuits touristiques et camps de vacances			Investissement	
				4.000.000
				5.000.000
				15 000 000
				250.000.000
				400.000.000
				4.000.000
	5 000 000			
	100 000 000			
	Total Investissement	783 000 000		
	Fonctionnement (20%)	156 600 000		
	Imprévus (5%)	39 150 000		
	Total Estimatif	939 600 000		

Secteur 14	Forêt et Faune			
Problème :	Destruction progressive de la forêt, de la faune et des espèces animales protégés			
Stratégie du Plan (Logique d'Intervention).	Indicateurs Objectivement Vérifiables (IOV)	Sources/moyens de vérification.	Hypothèses (Facteurs externes)	Indicateurs des facteurs externes.
Objectif Supérieur (DSCE) Assurer une gestion durable des ressources naturelles et de la biodiversité.	- Part de la production forestière dans le PIB - Proportion d'écosystèmes réhabilités - Niveau d'augmentation des surfaces reboisées	Enquête INS(EDS, ECAM, Etc.)	Stabilité politique	La paix et la sécurité
Objectif de développement Limiter la destruction de la forêt et le braconnage des espèces animales protégées	- Nombre de vente de coupe en diminution - Superficie des forêts contrôlées et réservées	- Rapport Sectoriel MINFOF et MINEP	Populations et Commune impliquées	Taux d'implication des populations et de la Commune
Objectifs Spécifiques 1) Sensibiliser les populations sur le respect de la réglementation en vigueur en matière de forêt et faune 2) Réduire considérablement le braconnage dans les forêts de la Commune de Ngog-Mapubi 3) Reboiser les forêts déboisées	1) Nombre de campagnes de sensibilisation organisées 2) Taux de réduction du braconnage (au moins 70%) 3) Nombres d'arbres plantés et de superficies reboisées	- Rapport Sectoriel MINFOF et MINEP		
Résultats Attendus 1) Les populations sont sensibilisées sur le respect de la réglementation en vigueur en matière de forêt et de faune 2) Le braconnage est considérablement réduit dans les forêts de la Commune de Ngog-Mapubi 3) Les forêts déboisées sont reboisées	1) Nombre de campagnes de sensibilisation organisées 2) Taux de réduction du braconnage (au moins 70%) 3) Nombres d'arbres plantés et de superficies reboisées	- Rapport Sectoriel MINFOF et MINEP		
Activités Principales/ Idées de Projets			Cadre Estimatif des Coûts	
			Libellés	Montant
1.1 Organisation des campagnes de sensibilisation des populations sur la législation forestière 1.2. Appui à la lutte contre la vente de l'espèces protégées et identification des zones d'intérêt cynégétique 2.1 Création des Zones d'Interdiction de Chasse gérées par la Commune et les Communautés(ZICGC) 2.2 Promouvoir tous les types d'élevages pour endiguer le braconnage (élevage non conventionnel notamment) 2.3 Mise en place des Comités de Gestion des ZIC GC 3.1 Appui à l'organisation des campagnes de sensibilisation des populations et des exploitants forestiers sur l'importance du reboisement des forêts 3.2 Appui à la création des activités de reboisement 3.3. appui à la création des comités de vigilance/ Comité paysan forêt			Investissement	10.000.000
				2 000 000
				25.000.000
				15.000.000
				7.000.000
	2.000.000			
	30 000 000			
	17 000 0000			
			Total Investissement	108.000.000
			Fonctionnement (20%)	21 600 000
			Imprévus (5%)	5 400 000
			Total Estimatif	329 400 0000

Secteur 15	Environnement et protection de la nature			
Problème :	Environnement malsain			
Stratégie du Plan (Logique d'Intervention).	Indicateurs Objectivement Vérifiables (IOV)	Sources/moyens de vérification.	Hypothèses (Facteurs externes)	Indicateurs des facteurs externes.
Objectif Supérieur (DSCE) Assurer aux populations un cadre de vie attrayant	Taux de couverture du monitoring environnemental (100%)	Enquête INS(EDS, ECAM, Etc.)	Stabilité politique	La paix et la sécurité
Objectif de développement Promouvoir un environnement sain	Taux de couverture du monitoring (au moins 60%)	Rapport Sectoriel MINEP	Populations et Commune impliquées	Taux d'implication des populations et de la Commune
Objectifs Spécifiques Organiser des campagnes trimestrielles d'hygiène et de salubrité Aménager des décharges publiques dans l'espace urbain communal Créer des jardins et des espaces verts dans l'espace communal Réduire les risques de pollution environnementale à Boumnyébél Likanda Construire 10 blocs de 3 latrines chacun à l'Ecole Publique de Ngog-Mapubi (2) Mode (1) , Mode (1), Bibodi (1), Omog (1), Tayap (1), Ngog Bassong (1), Song-Mpeck (1), Makaï (1)	Nombre de campagnes d'hygiène et de salubrité organisées Décharges construites et sécurisées Superficie total de jardins et d'espaces verts créés Décisions et amendes correspondantes Nombre de bloc et latrine construit.	Rapport Sectoriel MINEP		
Résultats Attendus Des campagnes trimestrielles d'hygiène et de salubrité sont organisées Des décharges publiques sont aménagées à Boumnyébél Likanda Des jardins et des espaces verts sont créés dans l'espace communal Les risques de pollution environnementale sont réduits à Boumnyébél Likanda	Nombre de campagnes d'hygiène et de salubrité organisées Décharge construite et sécurisée Superficie total de jardins et d'espaces verts créés Décisions et amendes correspondantes Nombre de bloc et latrine construit	Rapport Sectoriel MINEP	Politique de gestion des ordures/déchets mise en place Mise en place	
Activités Principales/ Idées de Projets			Cadre Estimatif des Coûts	
			Libellés	Montant
1.1 Appui à l'organisation des campagnes trimestrielles d'hygiène et salubrité 1.2 Organisation de la journée hebdomadaire d'hygiène et de salubrité 2.1 Appui à l'aménagement d'une décharge publique à Boumnyébél likanda lieu dit Mbanga 2.2 Renforcement du matériel et équipement de collecte des ordures dans l'espace urbain 3.1 Appui à la création des jardins et des espaces verts dans l'espace urbain Communal 4.1 Appui à l'élaboration du plan simplifié pour le risque de pollution 4.2 Appui à la Mise en œuvre du Plan Simple de Gestion Environnemental 4.3 Elaboration des Etudes Sommaires d'Impacts Socio-environnementaux pour tous les projets d'infrastructures à réaliser 5.1 Construction de 10 blocs de latrine s chacun à l'école Publique Ngog-Mapubi (2), Ngong Bassong (1), Mode (1), bibodi (1), Omog (1), Tayap (1), Song Mpeck (1), Makaï (1) 5.2 construction de 4 bLocs de latrines (gare routière vers Bôt-Makak, marché périodique de Makaï,(1), Ngog mapubi (1), Omog (1) 5.3. réhabilitation des blocs de latrines du marché Communal de Boumnyébél			Investissement	
				3.000.000
				1.000.000
				30.000.000
				30.000.000
				2.000.000
				3 000 000
				10.000.000
				10.000.000
				17 500 000
	7 000 000			
	3 500 000			
	Total Investissement	99 000 000		
	Fonctionnement (20%)	19.800.000		
	Imprévus (5%)	4.950.000		
	Total Estimatif	123 750 000		

Secteur 16	Habitat et Développement Urbain			
Problème :	Habitat précaire et Urbanisation non maîtrisée			
Stratégie du Plan (Logique d'Intervention).	Indicateurs Objectivement Vérifiables (IOV)	Sources/moyens de vérification.	Hypothèses (Facteurs externes)	Indicateurs des facteurs externes.
Objectif Supérieur (DSCE) Assurer l'amélioration de l'habitat et la maîtrise de l'urbanisation	- Qualité de l'habitat - Degré de salubrité de la ville	Enquête INS(EDS, ECAM, Etc.)	Stabilité politique	La paix et la sécurité
Objectif de développement Maîtriser l'expansion du centre urbain tout en améliorant le cadre de vie des populations	- Cadre de vie attrayant - Présence d'infrastructures socioéconomiques	- Rapport Sectoriel MINHDU	Respect du partenariat Commune de Ngog-Mapubi/ MINHDU	Nombre le réalisation
Objectifs Spécifiques 1) Promouvoir la construction d'un habitat décent au centre urbain avec les matériaux locaux 2) Elaborer et faire appliquer le plan d'urbanisation dans l'espace urbain communal 3) Bitumer entièrement la voirie urbaine et autres VRD périphériques 4) Assainir l'espace urbain	1) Le Plan d'urbanisation de l'espace urbain élaboré 2) Nombre de Km de voirie bitumés 3) Décision préfectorale 4) l'espace urbain assaini	- Rapport Sectoriel MINHDU - Rapport du Comité local de planification		
Résultats Attendus 1) L'habitat est amélioré 2) Le Plan d'urbanisation de l'espace urbain est élaboré et appliqué 3) La voirie urbaine et autres VRD périphériques sont bitumées 4) L'espace urbain est assaini	1) Le Plan Directeur de la ville élaboré 2) Nombre de Km de voirie bitumés 3) Décision préfectorale 4) Nombre d'espace urbain assaini	- Rapport Sectoriel MINHDU Rapport Commission communale des grands travaux		
Activités Principales/ Idées de Projets			Cadre Estimatif des Coûts	
			Libellés	Montant
1.1 Construction de 50 logements sociaux 2.1 Délimitation et métré du périmètre urbain 2.2 Elaboration et application du Plan d'urbanisation 3.1 Bitumage de la voirie urbaine (7 Km) 4.1 Assainissement de l'espace urbain			Investissement	
				250.000.000
				20.000.000
				42.000.000
				1 080.000.000
	11 680 000			
			Total Investissement	1 403 680 000
			Fonctionnement (20%)	280 736 000
			Imprévus (5%)	70 184 000
			Total Estimatif	1 754.700.000

Secteur 17	Domaine et Affaires Foncières			
Problème :	Difficulté de contrôle et de gestion des terres			
Stratégie du Plan (Logique d'Intervention).	Indicateurs Objectivement Vérifiables (IOV)	Sources/moyens de vérification.	Hypothèses (Facteurs externes)	Indicateurs des facteurs externes.
Objectif Supérieur (DSCE) Permettre aux populations de satisfaire leurs besoins essentiels, de jouir de leurs droits fondamentaux et d'assumer leurs devoirs	- % de la population sensibilisée sur la sécurité foncière - Nombre total de titre fonciers délivrés	Enquête INS(EDS, ECAM, Etc.)	Stabilité politique	La paix et la sécurité
Objectif de développement Faciliter le contrôle et la gestion des terres	- Nombre de titres fonciers délivrés - Nombre de lotissements aménagés	- Rapport Sectoriel MINDAF	Participation effective des populations	Taux de participation des populations
Objectifs Spécifiques 1) Maîtriser et sécuriser le patrimoine foncier Communal 2) Attribuer des lots du domaine national aux individus pour mise en valeur 3) Faciliter l'obtention des titres fonciers	1) Nombre de titres fonciers délivrés par an 2) Nombre de lots attribués aux individus par an 3) Nombre titre foncier obtenu	- Rapport Sectoriel MINDAF		
Résultats Attendus 1) Le patrimoine foncier communal est maîtrisé et sécurisé 2) Les lots du domaine national sont attribués aux individus pour mise en valeur Nombre titre foncier obtenu 3) Nombre des titres attribués	1) Nombre de titres fonciers délivrés par an 2) Nombre de lots attribués aux individus par an 3) Nombre des titres fonciers obtenus	- Rapport Sectoriel MINDAF		
Activités Principales/ Idées de Projets			Cadre Estimatif des Coûts	
			Libellés	Montant
1.1 Organisation de 04 campagnes de sensibilisation des populations sur la sécurité foncière 1.2. Immatriculation des bâtiments construits dans l'espace urbain Communal 2.2 Sécurisation du patrimoine communal (Bornage) 2.1 Délimitation du périmètre domanial à lotir 2.2 Collecte et études des requêtes pour attribution des lots du domaine national 2.3 Attribution de 500 lots domaniaux environ, en 10 ans, avec clauses résolutoires de mise en valeur 3.1. délivrance d'environ 500 titres fonciers			Investissement	
				2.000.000
				2.000.000
				15.000.000
				5.000.000
				2.000.000
				5.000.000
	35 000 000			
	Total Investissement	66.000.000		
	Fonctionnement (20%)	13.200.000		
	Imprévus (5%)	3 300.000		
	Total Estimatif	82.500.000		

Secteur 18	Recherche Scientifique et Innovation			
Problème :	Vulgarisation insuffisante des résultats de la recherche			
Stratégie du Plan (Logique d'Intervention).	Indicateurs Objectivement Vérifiables (IOV)	Sources/moyens de vérification.	Hypothèses (Facteurs externes)	Indicateurs des facteurs externes.
Objectif Supérieur (DSCE) Améliorer la recherche dans le secteur de l'industrie et des services	- Nombre d'application des résultats de a recherche - Taux d'amélioration de la productivité agropastorale	Enquête INS (EDS, ECAM, Etc.)	Stabilité politique	La paix et la sécurité
Objectif de développement Promouvoir la vulgarisation et l'utilisation des résultats de la recherche scientifique et de l'innovation	- Nombre de nouvelles techniques vulgarisées - Taux de productivité agropastorale	- Rapport Sectoriel MINRESI	Participation effective des populations	Taux de participation des populations
Objectifs Spécifiques 1) Vulgariser suffisamment les résultats de la recherche scientifique auprès des populations 2) Promouvoir l'utilisation des semences améliorées 3) Renforcer les capacités des producteurs (20 Coopératives des producteurs agricoles et de 20 GIC des potentiels éleveurs)	1) Techniques et support de vulgarisation disponibles 2) Nombre de campagne de sensibilisation et d'information organisées par an 3) Nombre de séminaires de formations organisées par an et nombre de GIC concernés	- Rapport Sectoriel MINRESI	Implication effective de la Commune dans l'encadrement des acteurs locaux	
Résultats Attendus 1) Les résultats de la recherche agronomique sont suffisamment vulgarisés auprès des populations 2) L'utilisation des semences améliorées est promue 3) Les capacités de 20 copératives producteurs agricoles et 20 Copératives d'éleveurs sont renforcées	1) Techniques et support de vulgarisation disponibles 2) Nombre de campagne de sensibilisation et d'information organisées par an 3) Nombre de séminaires de formations organisées par an et nombre de GIC concernés	- Rapport Sectoriel MINRESI		
Activités Principales/ Idées de Projets			Cadre Estimatif des Coûts	
			Libellés	Montant
1.1 Identification des résultats de la recherche scientifique disponibles et vulgarisables 1.2 Vulgarisation des résultats de la recherche agronomique identifiés 2.1 Identification de 100 multiplicateurs de semences améliorées dans l'espace communal 2.2 Appui à 100 multiplicateurs de semences améliorées 3.1 Organisation des campagnes de sensibilisation des producteurs agricoles et des éleveurs 3.2 Identification de 30 Coopératives à renforcer 3.3 Organisation de 02 séminaires par an, pour le renforcement des capacités de 120 responsables des GIC			Investissement	
				2.000.000
				3.000.000
				1.000.000
				18.000.000
				1.500.000
				500.000
	7.500.000			
	Total Investissement	33.500.000		
	Fonctionnement (20%)	6.700.000		
	Imprévus (5%)	1.675.000		
	Total Estimatif	41 875 000		

Secteur 19	Commerce			
Problème :	Difficulté d'écoulement des produits locaux et d'approvisionnement			
Stratégie du Plan (Logique d'Intervention).	Indicateurs Objectivement Vérifiables (IOV)	Sources/moyens de vérification.	Hypothèses (Facteurs externes)	Indicateurs des facteurs externes.
Objectif Supérieur (DSCE) Assurer de manière compétitive la présence des produits camerounais sur le marché	- Nombre d'application des résultats de a recherche - Taux d'amélioration de la productivité agropastorale	Enquête INS (EDS, ECAM, Etc.)	Stabilité politique	La paix et la sécurité
Objectif de développement Faciliter l'écoulement de la production locale	- Nombre de marchés périodiques créés - Nombre d'infrastructures marchandes construites	- Rapport Sectoriel MINCOMMERCE, MINADER, MINEPIA	Participation effective des populations	Taux de participation des populations
Objectifs Spécifiques 1) Construire suffisamment d'infrastructures marchandes dans l'espace communal 2) Réaménager, agrandir et équiper le marché communal de Boumnyébélikanda	1) Nombre d'infrastructures marchandes construites 2) Le Marché Communal réhabilité, agrandi et équipé	- Rapport Sectoriel MINCOMMERCE, MINADER, MINEPIA		
Résultats Attendus 1) Les infrastructures marchandes sont construites en nombre suffisant dans l'espace communal 2) Le marché communal est réaménagé, agrandi et équipé	1) Nombre d'infrastructures marchandes construites 2) Le Marché Communal réhabilité, agrandi et équipé	- Rapport Sectoriel MINCOMMERCE, MINADER, MINEPIA		
Activités Principales/ Idées de Projets			Cadre Estimatif des Coûts	
			Libellés	Montant
			Investissement	
1.1 Appui à la création des marchés périodiques de Makaï ; Ngog-Mapubi et Omôg				1 000.000
1.2 Appui à la création des centres de groupage des produits dans tous les villages				1 000.000
1.3 Construction des marchés périodiques de Makaï ; Ngog-Mapubi et Omôg				30.000.000
1.4 Construction des centres de groupage dans tous les villages				30.000.000
1.5 Construction d'un hangar pour les marchés (Makaï et Omog)				10 000 000
2.1. Etude pour le réaménagement et l'agrandissement du marché Communal				3 000 000
2.2. Réaménagement et agrandissement marché Communal				100.000.000
2.3. Equipement du marché communal réaménagé (chambre froide)				50.000.000
			Total Investissement	230 000 000
			Fonctionnement (20%)	46 000 000
			Imprévus (5%)	11 500 000
			Total Estimatif	287 500 000

Secteur 20	Jeunesse et Education Civique			
Problème :	Faible promotion de la jeunesse			
Stratégie du Plan (Logique d'Intervention).	Indicateurs Objectivement Vérifiables (IOV)	Sources/moyens de vérification.	Hypothèses (Facteurs externes)	Indicateurs des facteurs externes.
Objectif Supérieur (DSCE) Augmenter l'offre et la qualité de la formation et de l'encadrement des jeunes	- Nombre de jeunes formés et encadrés	Enquête INS (EDS, ECAM, Etc.)	Stabilité politique	La paix et la sécurité
Objectif de développement Assurer l'épanouissement des jeunes	- Nombre d'activités de promotion de la jeunesse réalisées	Rapports Sectoriels MINJEC	Sectoriel MINJEC et jeunes impliqués	Taux d'implication des jeunes et du sectoriel MINJEC
Objectifs Spécifiques 1) Créer, construire et équiper un Centre Multifonctionnel communal de Promotion de la Jeunesse (CMPJ) de Boumnyébél Likanda 2) Créer, construire et équiper un centre d'alphabétisation fonctionnel (CAF) e CMPJ à Ngog-Mapubi 3) Organiser davantage des activités d'animation et de formation civique des jeunes dans tous les villages	1) Arrêté de création et procès verbal de réception des travaux de construction du CMPJ de Boumnyébél Likanda 2) Arrêté de création et procès verbal de réception des travaux de construction du CAF de Ngog-Mapubi 3) Nombre d'activité de loisir organisés	Rapports Sectoriels MINJEC	Sectoriel MINJEC et jeunes impliqués	Taux d'implication des jeunes et du sectoriel MINJEC
Résultats Attendus 1) Le CMPJ Boumnyébél Likanda est créé, construit et équipé 2) Le CAF et CMPJ est créé, construit et équipé à Ngo-Mapubi 3) Les activités/stratégiques de loisir et de formation civique pour jeunes sont davantage organisées dans tous les villages	1) Arrêté de création et procès verbal de réception des travaux de construction du CMPJ de Boumnyébél Likanda 2) Arrêté de création et procès verbal de réception des travaux de construction du CAF de Ngog-Mapubi 3) Nombre d'activité de loisir organisés	Rapports Sectoriels MINJEC	Sectoriel MINJEC et jeunes impliqués	Taux d'implication des jeunes et du sectoriel MINJEC
Activités Principales/ Idées de Projets			Cadre Estimatif des Coûts	
			Libellés	Montant
			Investissement	
1.1 Plaidoyer pour création du CMPJ communal de Boumnyébél Likanda				1 000.000
1.2 Construction du CMPJ de Boumnyébél Likanda				50.000.000
1.3 Equipement du CMPJ de Boumnyébél Likanda				25.000.000
2.1 Appui à la création du CAF de Ngog-Mapupbi				1 000.000
2.2 Construction du CAF de Ngog-Mapubi				25.000.000
2.3 Equipement du CAF de Ngog-Mapubi				5.000.000
2.4 Construction et D.A.J.E.C				35 000 000
2.5 Equipement DAJEC				10 000 000
3.1 Organisation des campagnes de sensibilisation des jeunes sur la nécessité de se regrouper et de mener des AGR/ACR (Activités Génératrices de Revenus/ Activités Créatrices de Revenus)				2 500.000
3.2 Organisation d'un centre aéré tous les ans pour les jeunes de 05-15 ans				10.000.000
3.3 Appui à l'organisation d'un championnat communal inter villages de football				4.500.000
3.4 Organisation des colonies de vacances chaque année				10.000.000
3.5 Appui à la caravane de sensibilisation des jeunes pour l'éducation civique et intégration nationale dans tous les villages				5 000 000
			Total Investissement	181.000.000
			Fonctionnement (20%)	36 800 000
			Imprévus (5%)	9 200 000

		Total Estimatif	230 000 000	
Secteur 21	Sport et Education Physique			
Problème :	Difficulté d'accès aux aires de jeu réglementaires et modernes			
Stratégie du Plan (Logique d'Intervention).	Indicateurs Objectivement Vérifiables (IOV)	Sources/moyens de vérification.	Hypothèses (Facteurs externes)	Indicateurs des facteurs externes.
Objectif Supérieur (DSCE) Développer les infrastructures sportives pour contribuer à la création d'un espace économique intégré et viable	- % de la population ayant accès aux infrastructures sportives	Enquête INS (EDS, ECAM, Etc.)	Stabilité politique	La paix et la sécurité
Objectif de développement Faciliter l'accès aux aires de jeu réglementaires et modernes	- % d'aires de jeu aménagées	Rapports Sectoriels MINSEP	Plaidoyer efficace de la Commune	Financement du projet
Objectifs Spécifiques 1) Aménager/ réhabiliter 34 aires de jeux (Football et handball) dans tous les villages de la Commune et dans l'espace urbain 2) Construire deux plates-formes sportives dans l'espace urbain 3) Doter les Associations sportives de chaque village de matériels et d'équipements sportifs 4) Appuyer la formation des équipes de Hand Ball et Football 5) Réhabiliter les infrastructures existantes	1) Procès-verbal de réception des travaux d'aménagement des 34 aires de jeu 2) Procès verbal de réception des travaux de construction des plates-formes sportives 3) Quantité et qualité de matériels et d'équipements sportifs reçus 4) 2 équipes de Hand et Football formées 5) Une piscine à réhabiliter au Télé centre de Ngog Mapubi	Rapports Sectoriels MINSEP	Plaidoyer efficace de la Commune	Financement du projet
Résultats Attendus 1) 34 aires de jeu, soit environ 01 aire par village, et 01 stade municipal sont aménagées/construites selon les normes sectorielles 2) Des plates-formes sportives sont construites dans l'espace urbain 3) Toutes les Associations sportives des villages sont dotées de matériels et d'équipements sportifs 4) Les équipes de Hand Ball et de football équipes sont formées 5) La piscine du télé centre de Boumnyébél-Likanda est réhabilitée	1) Procès-verbal de réception des travaux d'aménagement des 34 aires de jeu 2) Procès verbal de réception des travaux de construction des plates-formes sportives 3) Quantité et qualité de matériels et d'équipements sportifs reçus 4) Nombre des équipes de Hand et foot ball formées 5) Nombre d'infrastructure sportive réhabilitée	Rapports Sectoriels MINSEP	Plaidoyer efficace de la Commune	Financement du projet
Activités Principales/ Idées de Projets			Cadre Estimatif des Coûts	
			Libellés	Montant
1.1 Construction de 15 aires de jeu (Foot-ball) : Nko'o, Ngog-Bassong, Limaï, Njock-Nkong, Nsimekéllé, Omôg, Mamb, Libéllingoï- Nord, Libéllingoï- Sud, Bibodi, Song-Mpeck, Boumnyébél, Tayap à Ngog Mapubi (2) 1.2 Construction de 15 aires de jeu (Hand-ball) : Nko'o, Ngog-Bassong, Limaï, Njock-Nkong, Nsimekéllé, Omôg, Mamb, Libéllingoï- Nord, Libéllingoï- Sud, Bibodi, Song-Mpeck, Boumnyébél, Tayap, Mode, Boumnyébél Linkanda 1.3 Aménagement de 2 aires de jeu (Foot-ball) : Boumnyébél likanda, Mode 1.4 Aménagement de 3 aires de jeu (Hand-ball) : Boumnyébél likanda, Ngog- Mapubi 1.5 Réhabilitation du stade municipal de Ngog-Mapubi 1.6 Construction de 2 plates-formes sportives à Ngog-Mapubi et à Boumnyébél likanda 1.7 Achat et distribution de 68 ballons de Football et 68 ballons de handball pour toutes les Associations sportives de tous les villages 2.1 Achat et distribution de 68 filets de goals de footballs et 68 filets de goals de handball pour les Associations sportives de tous les villages 4.1 Appui à la formation des équipes de hand et foot ball 5.1 Réhabilitation de la piscine de Télé centre de Ngog Mapubi			Investissement	120.000.000
				30.000.000
				50.000.000
				45.000.000
				30.000.000
				50.000.000
				2.040.000
				4.080.000
				25 000 00
				20 000 000
			Total Investissement	376 120 000
			Fonctionnement (20%)	75 224 000
			Imprévus (5%)	18 806 000
			Total Estimatif	470 150 000

Secteur 22	Petites et Moyennes Entreprises, Economie sociale et Artisanat			
Problème :	Faible promotion des PME, de l'économie sociale et de l'artisanat			
Stratégie du Plan (Logique d'Intervention).	Indicateurs Objectivement Vérifiables (IOV)	Sources/moyens de vérification.	Hypothèses (Facteurs externes)	Indicateurs des facteurs externes.
Objectif Supérieur (DSCE) Améliorer l'environnement des affaires et la compétitivité des entreprises locales	- Niveau de compétitivité des entreprises locales	Enquête INS (EDS, ECAM, Etc.)	Stabilité politique	La paix et la sécurité
Objectif de développement Promouvoir efficacement la création et le développement des PMEESA	Nombre de PME créées Nombre de PE et de TPE créées	Rapports Sectoriels MINPMEESA	Implication Sectoriel MINPMEESA et populations	Taux de participation des populations et du sectoriel du MINPMEESA
Objectifs Spécifiques 1) Créer et développer environ 50 entreprises artisanales 2) Appuyer la création d'au moins 250 Petites Entreprises diverses 3) Organiser les sessions d'animation et de formation des acteurs dans tous les villages. 4) Construction d'une vitrine artisanale 5) Appuyer à l'organisation des foires 6) Appuyer les coopératives	1) Nombre d'entreprises artisanales créées/ an 2) Nombre et nature des actions en faveurs des jeunes promoteurs de PME 3) Nombre de sessions de formation organisées 4) La vitrine artisanale est construite 5) Les foires sont organisées 6) Le nombre de coopératives appuyées/an	Rapports Sectoriels MINSEP	Plaidoyer efficace de la Commune	Financement du projet
1) Résultats Attendus 2) 50 entreprises artisanales sont créées et développées 3) La création d'au moins 250 Petites Entreprises est appuyée 4) Les sessions d'animation et de formation (02 par an) sont organisées dans tous les villages 5) Les vitrines artisanales sont construites 6) Les foires sont organisées 7) Les coopératives sont appuyées	1) Nombre d'entreprises artisanales créées/ an 2) Nombre et nature des actions en faveurs des jeunes promoteurs de PE 3) Nombre de sessions organisées 4) Nombre de vitrine construite 5) Nombre de foire organisée 6) Nombre de coopératives appuyées	Rapports Sectoriels MINSEP	Plaidoyer efficace de la Commune	Financement du projet
Activités Principales/ Idées de Projets			Cadre Estimatif des Coûts	
			Libellés	Montant
			Investissement	
1.1. Identification de 50 entrepreneurs artisanaux exerçant dans l'espace communal				500.000
1.2 Appui la création de 50 entreprises artisanales dans l'espace communal				25.000.000
1.3. Renforcement des capacités de 50 gérants d'entreprises artisanales ayant reçu un appui				5 000 000
2.1 Appuyer la création de 250 petites entreprises dans l'espace communal				12 500 000
2.2 Appui aux promoteurs des 250 petites entreprises créées				50 000 000
3.1 Organisation des campagnes de sensibilisation des acteurs sur la nécessité de se regrouper et de créer des AGR/ACR				17 000 000
4.1 Appui à la construction d'une vitrine artisanale à Boumnyébél				18 000 000
5.1 Appui à l'organisation de la foire				1 500 0000
6.1 Appui aux coopératives				20 000 000
			Total Investissement	149 500 000
			Fonctionnement (20%)	29 900 000
			Imprévus (5%)	7 475 000
			Total Estimatif	186 875 000

Secteur	Industrie, Mines et Développement Technologique			
Problème : 23	Faible promotion en faveur de l'exploitation des ressources minières			
Stratégie du Plan (Logique d'Intervention).	Indicateurs Objectivement Vérifiables (IOV)	Sources/moyens de vérification.	Hypothèses (Facteurs externes)	Indicateurs des facteurs externes.
Objectif Supérieur (DSCE) Assurer l'industrialisation à travers la transformation et la valorisation des matières premières locales et la promotion des exportations	- Part du secteur dans le PIB	Enquête INS (EDS, ECAM, Etc.)	Stabilité politique	La paix et la sécurité
Objectif de développement Promouvoir l'exploitation des ressources minières	Ressources identifiées et promues	Rapports Sectoriels Mines et Développement Technologique	Financement disponible	Montant du financement
Objectifs Spécifiques 1) Organiser les acteurs du secteur minier 2) Identifier et recenser toutes les ressources minières de l'espace communal 3) Créer et valoriser les carrières de sable et de gravier identifiés 4) Elaborer un plan global d'exploitation d'une unité de carrière	1) Nombre d'Organisations des acteurs du secteur minier créées 2) Nombre ressources identifiées et promues 3) Nombre de carrière créées et exploitées	Rapports Sectoriels Mines et Développement Technologique	Rapports Sectoriels Mines et Développement Technologique	Financement disponible
Résultats Attendus 1) Les acteurs du secteur minier sont organisés 2) Toutes les ressources minières de l'espace communal sont identifiées et recensées 3) Les carrières de sable et de gravier identifiées sont créées et valorisées 4) Un plan global d'exploitation d'une unité de carrière est élaboré	1) Nombre d'Organisations des acteurs du secteur minier créées 2) Nombre ressources identifiées et promues 3) Nombre de carrière créées et exploitées	Rapports Sectoriels Mines et Développement Technologique	Rapports Sectoriels Mines et Développement Technologique	Financement disponible
Activités Principales/ Idées de Projets			Cadre Estimatif des Coûts	
			Libellés	Montant
1.1 Organisation et structuration des acteurs du secteur minier 2.1 Identification des diverses ressources minières 2.2 Recensement de toutes les ressources identifiées 2.2 Création d'une carrière de gravier à Mamb 2.3 Création d'une carrière de sable à Bibodi			Investissement	
				2.000.000
				25.000.000
				5.000.000
				35.000.000
				20 000 000
			Total Investissement	87.000.000
			Fonctionnement (20%)	16 800 000
			Imprévus (5%)	4 200 000
			Total Estimatif	108 000 000

Secteur 24	Transport			
Problème :	Difficulté de mobilité des biens et des personnes			
Stratégie du Plan (Logique d'Intervention).	Indicateurs Objectivement Vérifiables (IOV)	Sources/moyens de vérification.	Hypothèses (Facteurs externes)	Indicateurs des facteurs externes.
Objectif Supérieur (DSCE) Développer les infrastructures de transport pour contribuer à la création d'un espace économique intégré et viable	- % de la population ayant accès à un réseau routier efficace	Enquête INS (EDS, ECAM, Etc.)	Stabilité politique	La paix et la sécurité
Objectif de développement Faciliter le déplacement des personnes et des biens	- Bon état des routes - Nombre de véhicules par jour - Nombre de motos taxi en circulation	- Rapports du Sectoriel MINTRANSPORT - Rapports économique du Sous -Préfet	Implication de plusieurs promoteurs de véhicules de transport	Taux de participation des promoteurs d'agence de transport
Objectifs Spécifiques 1) Créer / Réhabiliter les infrastructures de transport existantes 2) Organiser, structurer et mieux gérer les transporteurs 3) Organiser le trafic terrestre dans l'espace communal	1) Infrastructures réhabilitées 2) Nombre d'Association/syndicats des transporteurs par catégorie ; 3) Nombre de gares routières créées 4) Nombre de lignes de transport terrestre opérationnel	- Rapports du Sectoriel MINTRANSPORT - Rapports économique du Sous -Préfet	Implication de plusieurs promoteurs de véhicules de transport	Taux de participation des promoteurs d'agence de transport
Résultats Attendus 1) Les infrastructures de transport existantes sont réhabilités (Gares routières) et d'autre créées (Parking pour gros porteurs) 2) Les transporteurs sont mieux organisés, structurés et gérés aire de repos 3) Le trafic terrestre dans l'espace communal est organisé	1) Parking gros porteurs construit Piste d'atterrissage héhabilitée 2) Nombre d'Association/syndicats des transporteurs par catégorie ; Nombre de gares routières créées 3) Nombre de lignes de transport terrestre opérationnel Transport moto organisé	- Rapports du Sectoriel MINTRANSPORT - Rapports économique du Sous -Préfet	Implication de plusieurs promoteurs de véhicules de transport	Taux de participation des promoteurs d'agence de transport
Activités Principales/ Idées de Projets			Cadre Estimatif des Coûts	
			Libellés	Montant
1.1 Construction du parking des gros porteurs à Boumnyébél Likanda) et d'une aire de repos à Omog 2.1 Organisation des campagnes de sensibilisation des motos taximen (02) sur l'importance du permis de conduire 2.2 Organisation des campagnes de sensibilisation des transporteurs (03) sur la lutte contre les surcharges. 2.3 Formation de 10 formateurs communaux (moniteurs) auto-école ; 2.4 Recyclage des conducteurs 3.1 Création d'un stationnement pour motos et limitation des zones de trafic en milieu urbain pour taxi-motos. 3.2 Création des gares routières : Ligne (Boumnyébél Likanda- Eséka ; Boumnyébél Likanda- Matomb- Yaoundé ; Boumnyébél Likanda- Sombo- Edéa- Douala			Investissement	40.000.000
				2.000.000
				2.000.000
				3.000.000
				2.000.000
	2.000.000			
	3 000.000			
	80.000.000			
	Total Investissement	132.000.000		
	Fonctionnement (20%)	26.400.000		
	Imprévus (5%)	6.600.000		
	Total Estimatif	165.000.000		

Secteur 25	Postes et Télécommunications			
Problème :	Difficulté d'accès aux nouvelles technologies de l'information et de la communication (NTIC) et aux services associés			
Stratégie du Plan (Logique d'Intervention).	Indicateurs Objectivement Vérifiables (IOV)	Sources/moyens de vérification.	Hypothèses (Facteurs externes)	Indicateurs des facteurs externes.
Objectif Supérieur (DSCE) Développer les infrastructures de télécommunication pour contribuer à la création d'un espace économique intégré et viable	- % de la population ayant accès à l'information et aux services postaux	Enquête INS (EDS, ECAM, Etc.)	Stabilité politique	La paix et la sécurité
Objectif de développement Faciliter l'accès aux Nouvelles Technologies de l'Information et de la Communication	Taux d'extension du parc infrastructurel du secteur des NTIC	Rapports du Sectoriel des MINPT	Implication du Sectoriel MINPT et plaidoyer efficace de la Commune	Taux d'implication du sectoriel MINPT
Objectifs Spécifiques 1) Construire et équiper un centre multimédia (Télé centre Municipal) à Ngog-Mapubi pour faciliter l'accès des populations aux NTIC 2) Former 500 jeunes (garçons et filles) à l'utilisation de l'outil informatique 3) Réhabiliter le Télé centre de Boumnyébél-Likanda	1) Télé Centre Municipal construit 2) Nombre de jeunes formés par an à l'utilisation de l'outil informatique 3) Nombre de Télé Centre	Rapports du Sectoriel des MINPT	Implication du Sectoriel MINPT et plaidoyer efficace de la Commune	Taux d'implication du sectoriel MINPT
Résultats Attendus 1) Un Télé centre Municipal est construit et équipé à Ngog-Mapubi pour faciliter l'accès des populations aux NTIC 2) 500 jeunes (garçons et filles) sont formés à l'utilisation de l'outil informatique 3) Le Télé centre de Boumnyébél-Likanda est réhabilité.	1) Télé Centre Municipal construit 2) Nombre de jeunes formés par an à l'utilisation de l'outil informatique Nombre de Télé Centre 3) Nombre de télé centre réhabilité par an	Rapports du Sectoriel des MINPT	Implication du Sectoriel MINPT et plaidoyer efficace de la Commune	Taux d'implication du sectoriel MINPT
Activités Principales/ Idées de Projets			Cadre Estimatif des Coûts	
			Libellés	Montant
			Investissement	
1.1 Plaidoyer de la Commune auprès des autorités du Ministère des MINPT et des élites pour création, construction et équipement d'un Télé - centre Municipal à Ngog-Mapubi				1 000 000.
1.2 Construction et équipement du Télé centre Municipal de Ngog-Mapubi				175 000 000
1.3 Organisation et gestion du Télé centre Municipal (Fonctionnement) de Ngog Mapubi				6 000 000
1.5 Renforcement du matériel TC de Boumnyébél Likanda				30 000 000
2.1 Organisation des campagnes annuelles de sensibilisation des jeunes sur la nécessité de la maîtrise l'outil informatique				2 000 000
2.2 Organisation des sessions annuelles de formation des jeunes à l'utilisation de l'outil informatique à Ngog-Mapubi				7000 000
3.1. réhabilitation du Télé centre de Boumnyébél-Likanda				20 000 000
			Total Investissement	241 000 000
			Fonctionnement (20%)	48 200 000
			Imprévus (5%)	12 050 000
			Total Estimatif	301 250 000

Secteur 26	Communication			
Problème :	Difficulté d'accès à l'information			
Stratégie du Plan (Logique d'Intervention).	Indicateurs Objectivement Vérifiables (IOV)	Sources/moyens de vérification.	Hypothèses (Facteurs externes)	Indicateurs des facteurs externes.
Objectif Supérieur (DSCE) Développer les infrastructures de communication pour contribuer à la création d'un espace économique intégré et viable	- % de la population ayant l'accès facile à l'information	Enquête INS (EDS, ECAM, Etc.)	Stabilité politique	La paix et la sécurité
Objectifs Spécifiques 1) Améliorer la réception du signal CRTV radio et télévision dans tous les villages de la Commune 2) Créer une radio communautaire à Boumnyébél Likanda 3) Elaborer et diversifier les programmes de FM pour une meilleure information des populations	1) Qualité de la réception du signal Radio et Télévision 2) Transfert des équipements de la radio communautaire vers ses locaux définitifs 3) Taille de la grille des programmes de la radio communautaire	- Rapports du Sectoriel de la Communication	Exécutif Municipal, Conseillers Municipaux et Sectoriel Communication impliqués	Taux d'implication des parties prenantes
Résultats Attendus 1) La réception du signal CRTV radio et télévision dans tous es villages de la commune est amélioré 2) La radio communautaire est créée et fonctionne 3) Les programmes de la radio communautaire sont élaborés et diversifiés.	1) Qualité de la réception du signal Radio et Télévision 2) Transfert des équipements de la radio communautaire vers ses locaux définitifs 3) Taille de la grille des programmes de la radio communautaire	- Rapports du Sectoriel de la Communication	Exécutif Municipal, Conseillers Municipaux et Sectoriel Communication impliqués	Taux d'implication des parties prenantes
Activités Principales/ Idées de Projets			Cadre Estimatif des Coûts	
			Libellés	Montant
1.1 Plaidoyer pour augmentation du réseau de réception des images CRTV radio et télé dans tous les villages de la Commune 2.1 Création et construction d'une Radio Communautaire 3.1 Elaboration et diversification des programmes 3.2 Création d'un bulletin communal d'information 3.3 Mise en œuvre du Plan de Communication			Investissement	
				1.000.000
				50.000.000
				10.000.000
				2.500.000
				5.000.000
			Total Investissement	68 500 000
			Fonctionnement (20%)	13 700 000
			Imprévus (5%)	3 425 000
			Total	85 625 000

Secteur 27	Administration Territoriale et Décentralisation, Sécurité et Maintien de l'ordre			
Problème :	Faible capacité des chefs traditionnels à assurer la paix et la sécurité dans leur territoire			
Objectif Supérieur (DSCE) Réduire les écarts entre riches et les pauvres par l'amélioration de la distribution des retombés de la croissance économique	Les citoyens sont satisfaits des prestations des institutions	Enquête INS (EDS, ECAM, Etc.)	Stabilité politique	La paix et la sécurité
Objectif de développement Renforcer les capacités des chefferies traditionnelles pour leur permettre d'assurer efficacement la paix et la sécurité des biens et des populations	Nombre de séminaires de renforcement des capacités tenus Nombre de conseils de chefferie tenus par an et par chefferie dans le but de renforcer la paix et la sécurité dans les villages	- Rapports autorités administratives en charge de la sécurité et du maintien de l'ordre		
Objectifs Spécifiques 1) Améliorer l'organisation des chefferies traditionnelles 2) Faciliter l'installation des nouveaux chefs dans les chefferies vacantes 3) Renforcer les capacités des chefs traditionnels 4) Identifier et maîtriser les zones d'insécurité dans la Commune 5) Renforcer la sécurité dans les villages	Organigramme des chefferies disponible Chefs nouvellement installés Nombre de séminaires de renforcement des capacités tenus Liste des villages potentiellement dangereux connue et mesures de sécurité prises. Nombre de Comités de vigilance créé	- Rapports autorités administratives en charge de la sécurité et du maintien de l'ordre		
Résultats Attendus 1) Les chefferies traditionnelles sont mieux organisées 2) La désignation et installation des nouveaux chefs traditionnels dans les chefferies vacantes est facilitée 3) Les capacités des chefs traditionnels sont renforcées 4) Les zones d'insécurité dans les villages sont identifiées et maîtrisées (Maikai et Boumnyébél) 5) La sécurité dans les villages est renforcée	Organigramme des chefferies disponible Nombre de Chefs nouvellement désignés installés Nombre de séminaires de renforcement des capacités tenus Liste des villages potentiellement dangereux connue et mesures de sécurité prises. Nombre de Comités de vigilance créé	- Rapports autorités administratives en charge de la sécurité et du maintien de l'ordre		
Activités Principales/ Idées de Projets			Cadre Estimatif des Coûts	
			Libellés	Montant
1.1 Elaboration du diagnostic des chefferies actuelles de la Commune de Ngog-Mapub (18 Village/ 1.2. Appui à l'amélioration de l'organisation des chefferies traditionnelles 2.1 Appui au suivi de la procédure de désignation et d'installation des chefs (chefferiesvacantes) 3.1 Organisation des campagnes de sensibilisation des chefs traditionnels sur leur rôle. 3.2 Organisation des séminaires de formation des chefs traditionnels sur la sécurité et le maintien de l'ordre dans les villages (01/an * 5 ans) 3.3 Appui à la dotation en supports didactiques (18 Chefs traditionnels) 3.4 Appui aux activités de développement dans les chefferies (18 chefs) 4.1 plaidoyer pour affectation du personnel dans les forces de maintien de l'ordre 5.1 Appui à la création 17 Comités de vigilance dans tous les villages 5.2 Formation des membres des Comités de Vigilance dans les villages			Investissement	
				7 500 000
				17 000 000
				2 000 000
				2 000 000
				20 000 000
				15 000 000
				20 000 000
				1 500 000
				5 000 000
	2 000 000			
	Total Investissement	95 000 000		
	Fonctionnement (20%)	19 00000		
	Imprévus (5%)	4 950 000		
	Total	118 950 000		

Secteur 27Bis	institution communale			
Problème :	Manque d'efficacité dans le recouvrement de l'impôt libérateur et la gestion du patrimoine			
Objectif de développement Améliorer l'efficacité de la Commune dans le recouvrement de l'impôt libérateur, la gestion du patrimoine et le développement de l'économie locale	- Taux de recouvrement par rapport aux émissions - Patrimoine répertorié et liste	- Compte Administratif (C.A)	- Bonne sensibilisation des contribuables	Rapports contribuables/ agents de recouvrement
Objectifs Spécifiques 1) Améliorer l'efficacité des ressources humaines de la Commune 2) Améliorer l'efficacité dans le recouvrement des recettes propres de la Commune 3) Améliorer la gestion du patrimoine communal 4) Améliorer la gestion des relations entre les différents acteurs du développement communal, 5) Améliorer le développement de l'économie rurale	1) Responsabilisation du personnel 2) Taux d'augmentation des recettes propres de la commune 3) Fichier complet du patrimoine communal 4) Qualité des communications 5)	- Compte Administratif (C.A) - Rapports du Secrétaire Général de la Commune	- Bonne sensibilisation des contribuables - Capacités des agents de recouvrement renforcées	Rapports contribuables/ agents de recouvrement
Résultats Attendus 1) L'efficacité des ressources humaines de la commune est améliorée 2) Le recouvrement des recettes propres de la commune est mieux assuré 3) Le patrimoine communal est mieux géré 4) Les relations entre les différents acteurs du développement de la commune sont améliorées 5) Le développement 'économie rurale est améliorée	1) Responsabilisation du personnel 1) Taux d'augmentation des recettes propres de la commune 2) Fichier complet du patrimoine communal 3) Qualité des communications inter service 4)	- Compte Administratif (C.A) - Rapports du Secrétaire Général de la Commune	- Bonne sensibilisation des contribuables - Capacités des agents de recouvrement renforcées	Rapports contribuables/ agents de recouvrement
Activités Principales/ Idées de Projets			Cadre Estimatif des Coûts	
			Libellés	Montant
1.1 Organisation des campagnes de sensibilisation du personnel communal et des Conseillers Municipaux pour pus d'efficacité dans leurs interventions (01/an pendant 02 ans				2 000 000
1.1 Organisation de 02 séminaires de renforcement des capacités du personnel communal et des Conseillers Municipaux (02/an * 5 ans)				20 000 000
1.2 Appui à la formation spécifique et recyclage du personnel communal (CEFAM IRIC-ISMP)				10 000 000
1.3 Affiliation du personnel communal à la CNPS				10 000 000
2.1 Définition des tâches et responsabilisation du personnel communal				1 000 000
2.2. Actualisation du fichier des contribuables de la commune				2 000 000
2.3 Identification de nouvelles sources de recettes et niches fiscales				2000 000
2.4 Mis en place d'un système efficace de sécurisation des recettes communal				1 500 000
3.1 Actualisation du fichier du patrimoine communal				2 000 000
3.2 Suivi de la gestion du patrimoine				1 500 000
3.3 Agrandissement du patrimoine communal (acquisition d'une niveleuse et d'une pelle chargeuse, d'un camion benne) et pick-up				262000 000
4.1 Organisation d'une campagne de sensibilisation de tous les acteurs du développement communal				8 000 000
4.2 Appui à la création des sites Web Communal				3 000 000
4.3 Appui au voyage d'échange avec les autres Communes (Nationales et internationales)				20 000 000
5.1 Choix du site pour la création de trois pépinières				500 000
5.2 Création de 03 pépinières				20 000 000
5.3. distribution des plants aux bénéficiaires identifiés				5 000 000
			Total Investissement	372 500 000
			Fonctionnement (20%)	74 500 000
			Imprévus (5%)	18 625 000
			Total	465 625 000

Secteur 28	Enseignement supérieur			
Problème :	Difficulté d'accès à l'enseignement supérieur			
Objectif Supérieur (DSCE) Améliorer l'accès et l'équité dans l'enseignement supérieur	- % des étudiants dans les Universités d'état et autres Etablissements d'enseignement supérieur ; - Nombre de nouveau de nouveaux établissements universitaires privés créé ; - Indice de parité (fille /garçon) ;	Enquête INS (EDS, ECAM, Etc.)	Stabilité politique	La paix et la sécurité
Objectif de développement Faciliter l'accès à l'Enseignement Supérieur	Nombre de jeunes inscrits aux universités et admis aux grandes écoles Nombre d'Institut Supérieur Créées par an	Statistiques de la Mairie	Commune, population et élites opérateurs économiques impliquées	Taux d'implication des parties prenantes
Objectifs Spécifiques 1. Promouvoir la création et la construction des Etablissement d'Enseignement Supérieur à Boumnyébél 2. Promouvoir l'excellence académique à travers l'octroi des bourses aux élèves et étudiants méritants	1. Nombre d'Etablissements d'enseignement supérieur créés et construits par an 2. Nombre de bourses octroyées aux élèves et étudiant méritants par an	Statistiques de la Mairie	Commune, population et élites opérateurs économiques impliquées	Taux d'implication des parties prenantes
Résultats Attendus 1. La création et la construction des Etablissements l'Enseignement Supérieur à Boumnyébél sont promues 2. L'excellence académique est promue à travers l'octroi de plusieurs bourses aux élèves et étudiants méritants	1) Nombre d'Etablissements d'enseignement supérieur créés et construits par an 2) Nombre de bourses octroyées aux élèves et étudiant méritants par an	Statistiques de la Mairie	Commune, population et élites opérateurs économiques impliquées	Taux d'implication des parties prenantes
Activités Principales/ Idées de Projets			Cadre Estimatif des Coûts	
			Libellés	Montant
1.1. Organisation des campagnes de sensibilisation des populations, élites et opérateurs économiques sur l'importance de la demande en Enseignement Supérieur dans le Département de Nyong et Kellé et au niveau des Communes voisines de celle de Ngog-Mapubi				5 000 000
1.2 Appui à la création des Comités chargés du plaidoyer auprès des autorités compétentes et du contact avec les opérateurs du secteur				2 000 000
1.3 Création d'un Etablissement d'Enseignement Supérieur dans le Département du Nyong e Kelléà Boumnyébél				5 000 000
1.4. Construction et équipement d'un Etablissement d'enseignement supérieur à Boumnyébél				500 000 000
2.1 Organisation des campagnes de sensibilisation et d'information des parents, élèves et étudiants sur les activités de promotion de l'excellence académique dans la Commune de Ngog-Mapubi				2 000 000
2.2 Octroi des bourses scolaires et académiques aux élèves et étudiants méritant de la Commun				10 000 000
2.3 Organisation des cours de remise à niveau pour préparation à l'entrée aux Grandes Ecoles et Facultés de Médecine de Sciences Biomédicales				5 000 000
			Total Investissement	529000000
			Fonctionnement (20%)	105 800 000
			Imprévus (5%)	26 450 000
			Total Estimatif	661 250 000

IV.3.Coût estimatif du PCD (Tableau N° 12)

N°	Secteur	Coût/Secteur
1	Agriculture	1 703 750 000
2	Elevage Pêche et Industries Animales	323 750 000
3	Santé Publique	202 500 000
4	Travaux Publics	689 500 000
5	Education de Base	682 000 000
6	Culture	200 000 000
7	Promotion de la Femme et de la Famille	346 875 000
8	Affaires sociales	210 000 000
9	Energie et	787 500 000
9bis	Eau	936 000 000
10	Enseignement secondaire	1 346 875 000
11	Emploi et Formation Professionnelle	378 750 000
12	Travail et Sécurité Sociale	38 750 000
13	Tourisme et Loisirs	939 600 000
14	Forêt et Faune	329 400 000
15	Environnement et Protection de la Nature	123 750 000
16	Habitat et Développement Urbain	1 754 700 000
17	Domaine et Affaires Foncières	82 500 000
18	Recherche Scientifique et de l'Innovation	41 875 000
19	Commerce	287 500 00
20	Jeunesse et éducation Civique	230 000 000
21	Sports et Education Physique	470 150 000
22	Petites et Moyennes Entreprises, Economie Sociale et Artisanat	186 875 000
23	Industries, Mines et Développement Technologique	108 000 000
24	Transports	165 000 000
25	Poste et Télécommunication	301 250 000
26	Communication	85 625 000
27	Administration Territoriale, Décentralisation, sécurité et maintien de l'ordre et Institution communale	118 950 000
27bis	Institution Communale	465 625 000
28	Enseignement Supérieur	661 250 000
	Coût total	14 198 300 000

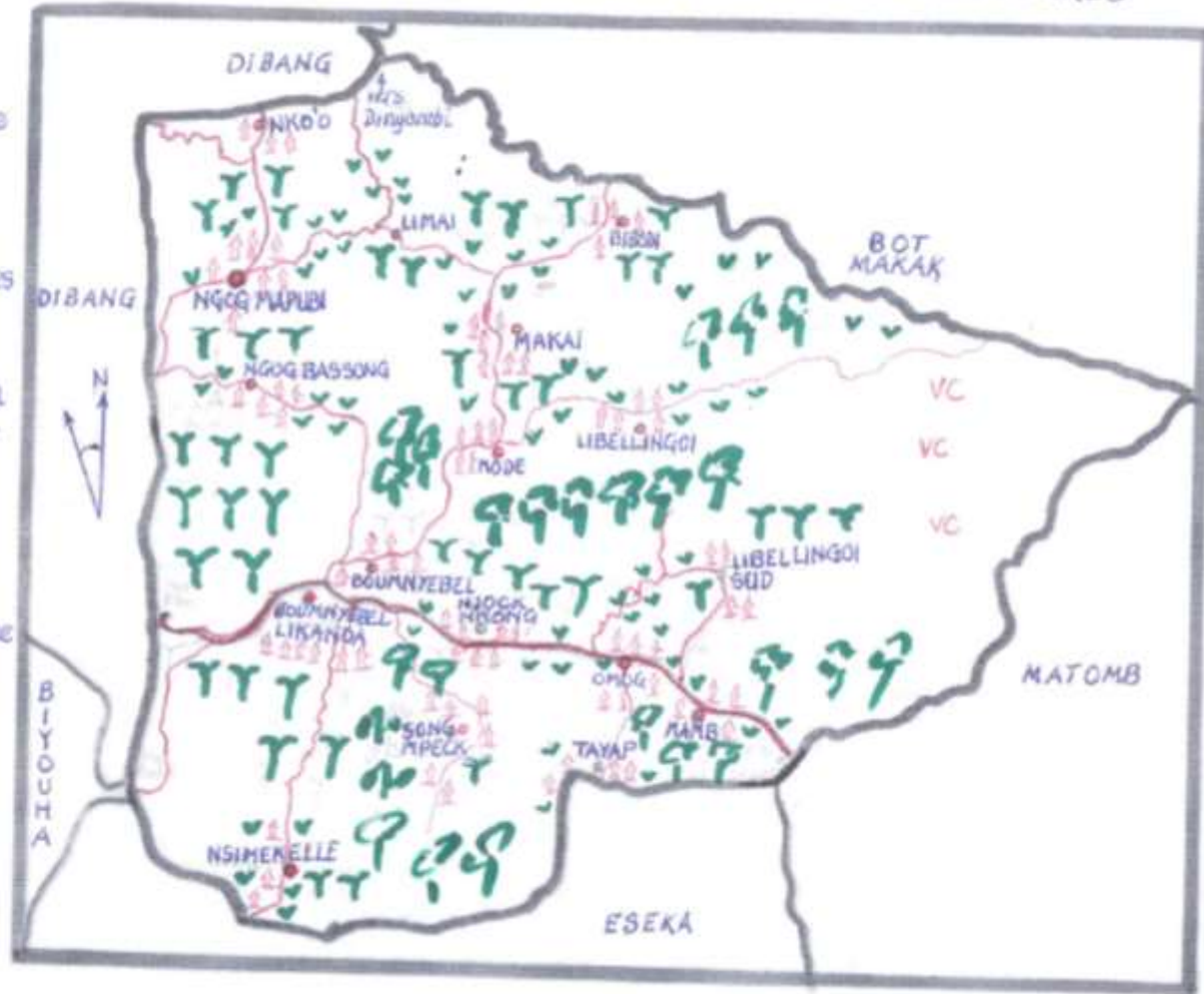
IV-4- Matrice diagnostic des ressources naturelles et esquisse de P.U.G.D.T. (carte participative consolidées d'utilisation de l'espace) Tableau N°. (Tableau N°13)

Ressources naturelles	Localisation	Potentiel	Utilisation	Contrôleur	Mode de gestion/accès	Tendances	Problèmes /contraintes	Actions à entreprendre
Les jachères	Tous les villages	Espaces cultivables non loin des habitations	Agriculture	Chef de ménages	Les populations	<ul style="list-style-type: none"> - Dégradation prononcée des sols - Disparition de certaines essences 	<ul style="list-style-type: none"> - Appauvrissement des sols - Destruction des champs de cultures vivrières par les rongeurs - Réchauffement des sols 	<ul style="list-style-type: none"> - Formation des producteurs en techniques culturales améliorées - Sensibilisation à la non utilisation systématique des feux de brousse - Formation à l'utilisation rationnelle des pesticides et herbicides
Forêt	Tous les villages	<ul style="list-style-type: none"> - 80% de la superficie totale - Produits Forestiers Non Ligneux (PFNL) - Plantes médicinales - Faune diversifiée - Sols fertiles, favorables à l'agriculture 	<ul style="list-style-type: none"> - Plantations - Exploitation forestière - Chasse - Pharmacopée 	<ul style="list-style-type: none"> - L'Etat - La Commune - Les Communautés - Les Chefs de village - Les Chefs de famille 	<ul style="list-style-type: none"> - L'Etat - Les Chefs de village - Les Chefs de famille - Les Communautés - Héritage - Acquisition - Concession 	<ul style="list-style-type: none"> - Disparition de certaines essences forestières - Raréfaction de certaines espèces fauniques - Dégradation des sols 	<ul style="list-style-type: none"> - Coupe anarchique du bois - Feux de brousse 	<ul style="list-style-type: none"> - Sensibilisation pour une gestion durable de la forêt - Création des Comités villageois de lutte contre la coupe frauduleuse de bois et le braconnage - Sensibilisation contre les feux de brousse - Sensibilisation pour l'utilisation rationnelle des PFNL - Identification des zones dégradées - Sensibilisation pour le reboisement
Les bas-fonds	Tous les villages	<ul style="list-style-type: none"> - Exploitation des ressources non ligneuses - Cultures de bas-fonds - Carrières de sable 	<ul style="list-style-type: none"> - Activités génératrices de revenus - Alimentation population - Construction bâtiments et ouvrages d'art 	Les populations	<ul style="list-style-type: none"> - Chefs de villages - Chefs de familles 	<ul style="list-style-type: none"> - Abandon - Désintérêt 	Manque de financement	<ul style="list-style-type: none"> - Sensibilisation des investisseurs potentiels - Organisation de l'exploitation
Les rivières	Tous les villages	Sources de protéines	<ul style="list-style-type: none"> - Carrière de sable - Pêche - Lessive - Consommation eau 	Les populations	Accès libre à tout le monde	Non contrôlé	Pollution des eaux	Création des Comités de vigilances

ESQUISSE DU PLAN D'UTILISATION ET DE GESTION DES TERRES

LEGENDE

-  Forêt secondaire
-  Forêt dense
-  Palmeraies
-  Cacaoyères
-  Cultures vivrières
-  Vente de Coupe
-  Zone d'habitation
-  Axe lourd Douala-Xoundé
-  Routes en terre
-  Chef lieu
-  Village
-  Limite de la Commune



COMMUNE DE NGOG-MAPUBI

V- PROGRAMMATION

Il s'agit de présenter ici une planification triennale, opérationnelle, de la mise en œuvre des activités par projet prioritaire retenu, pour permettre le décollage véritable du développement de la Commune de Ngog-Mapubi sur une période maximale de trois ans.

La programmation se fait en quatre (04) étapes principales à savoir :

- L'élaboration de la programmation triennale des activités par projet prioritaire, contenue dans le Cadre de Dépenses à Moyen Terme (CDMT) ;
- L'évaluation environnementale stratégique sommaire, devant permettre l'identification des principaux impacts sociaux-environnementaux ;
- L'élaboration de la programmation (annuelle) des activités à mener au terme de la première année, appelée Plan d'Investissement Annuel (PIA) ;
- L'élaboration du Plan de Passation des marchés, pour la réalisation des microprojets prioritaires retenus et financés au terme de la première année.

V1. Elaboration du Cadre des Dépenses à Moyen Terme (CDMT)

Le CDMT présente sur trois années, les activités par projets prioritaires de toutes les activités prioritaires du Cadre logique multisectoriel. Il est surtout question ici de mettre en exergue, toutes les activités dont la mise en œuvre nécessite plus d'une année.

V-1.1- Cadre des Dépenses à Moyen Terme (CDMT) des Projets Prioritaires (Tableau N°14)

Secteur	Résultats	Indicateur	Activités	Période			Ressources financières		Total en Millions de francs
				A1	A2	A3	Commune	Autres contributions	
Eau	Un forage équipé d'une pompe à motricité humaine de PMH est construit	Libellingoï	Construction d'un puits d'eau équipé de PMH à Lbellingoïn				8 100 000		8 100
	Un forage équipé d'une pompe à motricité humaine de PMH est construit	Makaï CSI	Construction d'un puits d'eau équipé de PMH à Makaï CSI					BIP 8 500 000	8 500
	Un forage équipé d'une pompe à motricité humaine de PMH est construit	Makaï Paroisse	Construction d'un puits d'eau équipé de PMH à Makaï Paroisse					BIP 8 500 00	8 500
	Un forage équipé d'une pompe à motricité humaine de PMH est construit	Ngog-bassong et Song Mpeck	Construction d'un puits d'eau équipé de PMH à Ngog-bassong et Song Mpeck					BIP 8 500 00	8 500
	Le réseau d'adduction d'eau de Boumnyébél –Likanda est réhabilité	Boumnyébél-Likanda	Réhabilitation du réseau d'adduction d'eau de Boumnyébél-Likanda				15.000.000		15.000
	Le réseau d'adduction d'eau de Boumnyébél est réhabilité	Boumnyébél	Réhabilitation du réseau d'adduction d'eau de Boumnyébél				4.000.000		4.000
	Le puits d'eau équipé de PMH est construit à Mbanga	Mbanga	Construction d'un puits d'eau équipé de PMH à Mbanga				6.000.0000		6.000
	Un forage équipé d'une pompe à motricité humaine de PMH est construit	Bibodi	Construction d'un puits d'eau équipé de PMH à Bibodi				5.000.000		5.000
	Un forage équipé d'une pompe à motricité humaine de PMH est construit	Mode	Construction d'un puits d'eau équipé de PMH à Mode				5.000.000		5.000
	Un forage équipé d'une pompe à motricité humaine de PMH est construit	Mamb	Construction d'un puits d'eau équipé de PMH à Mamb				5.000.000		5.000
	Un forage équipé d'une pompe à motricité humaine de PMH est construit	Boumnyébél –Song KOOH	Construction d'un puits d'eau équipé de PMH à Boumnyébél –Song KOOH				5.000.000		5.000
	Un forage équipé d'une pompe à motricité humaine de PMH est construit	Put-Tatap (Makaï)	Construction d'un puits d'eau équipé de PMH à Put-Tatap (Makaï)				5.000.000		5.000
	Un forage équipé d'une pompe à motricité humaine de PMH est construit	Ndjock-Nkong (RN3)	Construction d'un puits d'eau équipé de PMH à Ndjock-Nkong (RN3)				5.000.000		5.000
	Un forage équipé d'une pompe à motricité humaine de PMH est construit	Nsimekélé-Chefferie	Construction d'un puits d'eau équipé de PMH à Nsimekélé-Chefferie				5.000.000		5.000
	Un forage équipé d'une pompe à motricité humaine de PMH est construit	Ngog-Mapubi – Song Ndjeng	Construction d'un puits d'eau équipé de PMH à Ngog-Mapubi – Song Ndjeng				5.000.000		5.000
	Un forage équipé d'une pompe à motricité humaine de PMH est construit	Song-Yembel	Construction d'un puits d'eau équipé de PMH à Song-Yembel				5.000.000		5.000

Energie	Extension du réseau électrique sur 2km	chefferie Libellingoin lieu dit Bethel	Extension du réseau électrique sur 2 km chefferie Libellingoin lieu dit Bethel				8 100 000		8 100
	Extension du réseau électrique sur 2km	de la Paroisse Nko'o à la Chefferie Nko'o sur 2 km	Le réseau électrique est étendu de la Paroisse Nko'o à la Chefferie Nko'o sur 2 km				25.050.000		25.050
	Extension du réseau électrique sur 2km	Ngog-Bassong	Extension du réseau électrique sur 2 km à Ngog-Bassong				16.000.00		16.000
	Extension du réseau électrique sur 2km	Song Mbilla-Ndjock-Nkong	Extension du réseau électrique sur 2 km de Song -Mbilla-Ndjock-Nkong				16.000.00		16.000
Education de base	Une salle de classe est construite	A l'école maternelle de Omog					8 100 000		8100
	Une salle de classe est construite	A l'école maternelle de Mode	Construction d'une de classe à l'école maternelle de Mode				8 100 000		8100
	Une salle de classe est construite à l'école maternelle publique de Ndjoc-Nkong	A l'école maternelle publique de Ndjoc-nkong	Construction d'une salle de classe à l'école maternelle publique de Ndjoc-nkong				8.000.000		8.000
	Une salle de classe est construite à l'école maternelle publique de Limaï	A l'école classe à l'école maternelle publique de Limaï	Construction d'une salle de classe à l'école maternelle publique de Limaï				8.000.000		8.000
	Une salle de classe est construite à l'école maternelle publique de Ngog-Bassong	A l'école maternelle publique de Ngog-Bassong	Construction d'une salle de classe à l'école maternelle publique de Ngog-Bassong				8.000.000		8.000
Santé	La pharmacie de Boumnyébél Likanda est approvisionnée en produit pharmaceutique	Boumnyébél Likanda	Approvisionnement de la phamacide de Boumnyébél Likanda				3 400 000		3 400
	La pharmacie de CSI est approvisionnée en produit pharmaceutique	Makaï	Approvisionnement de CSI de Boumnyébél Likanda				1 000 000		1 000
	L'hôpital de District est approvisionné en produit pharmaceutique	Ngog-Mapubi	Approvisionnement de l'Hôpital de District en produits pharmaceutique				1 000 000		1 000 000
	La pharmacie de CSI est approvisionnée en produit pharmaceutique	Ndjoc-Nkong	Approvisionnement en médicaments au CSI de Ndjoc-Nkong				1.500.000		1.500
	La pharmacie de CSI est approvisionnée en produit pharmaceutique	Ngog-Bassong	Approvisionnement en médicaments au CSI de Ngog-Bassong				2.700.000		2.700
	La pharmacie de CSI est approvisionnée en produit pharmaceutique	Mamb	Approvisionnement en médicaments au CSI de Mamb				3.000.000		3.000
	La pharmacie de CSI est approvisionnée en produit pharmaceutique	Makaï	Approvisionnement en médicaments au CSI de Makaï				1.500.000		1.500
	La pharmacie est approvisionnée en médicament	Ngog-Mapubi	Approvisionnement en médicaments à l'hôpital d'Arrondissement de Ngog-Mapubi				5.000.000		5.000
	La pharmacie de Boumnyébél Likanda est approvisionnée en produit pharmaceutique	Boumnyébél	Approvisionnement en médicaments à la pro pharmacie de Boumnyébél				3.000.000		3.000

Agriculture	Deux sources à usage agricole est aménagées	Boumnyébél,-Likanda, Song-Bassong	Aménagement de deux sources agricoles à Boumnyébél-likanda et song-bassond.					PNDP 200 000	200
	Un hangar de marché de 20 comptoirs est construit	Song-Mpeck	Contruction d'un hangar de 20 comptoirs à Song-Mpeck					PNDP 10 200 000	10 200
	Une pépinière communale de 60000 plants de cacaoyer est mise en place et distribution	Ngog-mapubi centre	Mise en place d'une pépinière communale de 60 000 plants de cacaoyer à Ngog mapubi Centre et distribution					PNDP 3 800 000	3 800
	Une pépinière de palmier à huile de 20 000 plats est mise en place et distribués	Ngog-mapubi centre	Mise en place d'une pépinière communale de 20 000 plants de palmier à huile à Ngog mapubi Centre et distribution					PNDP 8 500 000	8 500 000
	Le tronçon de route Boumnyébél-Likanda – Song –Mpeck est réhabilité (6km)	Boumnyébél-Likanda – Song –Mpeck	Réhabilitation du tronçon de route boumnyébél-Likanda –Song-Mpeck (6km)				16 200 000	PNDP 16 514 534	32 714, 534
	Une pépinière de cacaoyer est mise en place est mise en place et distribués	Ngog mapubi Centre	Mise en place d'une pépinière de plat de cacaoyer communal				16 200 000		16 200
	Une pépinière communal es mise en place au centre de Ngog mapubi	Ngog mapubi Centre	Mise en place d'une pépinière communale de plants palmiers				10.700.000		10.700
Travaux Publics	La route est réhabilitée	Carrefour Mbanga – Ngwo-pii	Réhabilitation de la route Carrefour Mbanga – Ngwo-pii (2 km)				10.000.000		10.000
	La route est réhabilitée	Ngog-Mapubi-Nko'o	Réhabilitation de la route Ngog-Mapubi-Nko'o (10 km)				17.000.000		17.000
	La route est réhabilitée	Ngog-Mapubi- Ngog-Bassong	Réhabilitation de la route Ngog-Mapubi- Ngog-Bassong (3 km)				20.000.000		20.000
	La route est réhabilitée	Lép Mbanda (Tayap	Réhabilitation ponceau Lép Mbanda (Tayap) sur 5m				3.000.000		3.000
	La route est réhabilitée	Boumnyébél- Likanda-Song-Mpeck	Réhabilitation de la route Boumnyébél-Likanda- Song-Mpeck(6 Km)				30.000.000		30.000
	La route est réhabilitée	Song-Ntamack-Put-Tayap	Réhabilitation de la route Song-Ntamack-Put-Tayap				30.000.000		30.000
Enseignements secondaires			Construction et équipement d'une salle de classe au CETIC de Mode				9.700.000		9.700
Environnement			Construction d'une décharge à Boumnyébél-Likanda (Mbanga)				35.000.000		35.000
Elevage			Création d'une ferme d'élevage naisseur				8.300.000		8.300
			Mise en place d'une ferme naisseur de porcs à Ngog-Mapubi				10.700.00		10.700

V.2. ELABORATION DU CADRE SOMMAIRE DE GESTION ENVIRONNEMENTALE

La mise en œuvre du Plan Communal de Développement va impliquer nécessairement le respect des normes environnementales en même temps que celles de gestion durable des terres. Aussi faudra-t-il envisager le renforcement des capacités, notamment au niveau des gestionnaires des divers ouvrages inscrits dans le CDMT.

La prise en compte des impacts socio-environnementaux dans la mise en œuvre des projets permet de déterminer les problèmes ou menaces qui peuvent découler de la réalisation de ceux-ci. Il est donc question d'identifier et de planifier les idées de projets susceptibles soit de maximiser les impacts positifs ou l'utilisation des opportunités de la Commune, soit d'atténuer les impacts négatifs.

V.2.1. Principaux impacts socio-environnementaux potentiels

Tableau 14 a : Principaux impacts environnementaux potentiels

Type de microprojets contenus dans le programme triennal	Impacts environnementaux positifs possibles	Impacts environnementaux négatifs possibles (risques environnementaux)	Mesures environnementales d'optimisation	Mesures environnementales d'atténuation
Microprojets de construction des infrastructures communautaires de base : <ul style="list-style-type: none"> ▪ Construction <ul style="list-style-type: none"> - Blocs de salles de classe (16) ; - Ecole maternelle et Primaire(6) - Blocs latrines. 	Consolidation des systèmes de gouvernance locale à travers l'évaluation environnementale participative ainsi que l'utilisation du formulaire d'examen environnemental en impliquant la consultation du public	Risques d'érosion des sols ; Risques de pertes d'espèces ligneuses ; Risques de pollution (atmosphérique par la poussière, contamination du sol, de la nappe phréatique par les huiles de vidange)	Sensibilisation du public et Implication lors du remplissage du formulaire d'examen environnemental ; Mise en place de comités de gestion	Bon choix du site ; Engazonnement des pentes perturbées ; Replantation des arbres ; Remise en état des zones d'emprunt ; Création des divergents
Microprojets hydrauliques : <ul style="list-style-type: none"> ▪ Construction <ul style="list-style-type: none"> - Forages ; - Puits d'eau 	Consolidation des systèmes de gouvernance locale à travers l'évaluation environnementale participative ainsi que l'utilisation du formulaire d'examen environnemental en impliquant la consultation du public Diminution de la pression	Risques d'érosion des sols ; Risques de pertes d'espèces ligneuses ; Risques de pollution (atmosphérique par la poussière, contamination du sol, de la nappe phréatique par les huiles de vidange) Risques d'engorgement et de stagnation des eaux	Sensibilisation du public et Implication lors du remplissage du formulaire d'examen environnemental ; Mise en place de comités de gestion	Bon choix du site ; Engazonnement des pentes perturbées ; Replantation des arbres ; Remise en état des zones d'emprunt ; Création des divergents ; Contre l'engorgement : éliminer les eaux sales à travers la construction des rigoles
Microprojets structurants : <ul style="list-style-type: none"> - Cantonnage 24 CDR - Ouverture/ réhabilitation des routes - Réhabilitation 1 hôpital d'Arrondissement ; - Réhabilitation/ construction des CSI ; - Construction des fermes avicoles et porcines 	Consolidation des systèmes de gouvernance locale à travers l'évaluation environnementale participative ainsi que l'utilisation du formulaire d'examen environnemental en impliquant la consultation du public	Risques d'incendie ; Risques d'érosion des sols ; Risques de pertes d'espèces ligneuses ; Risques de pollution (atmosphérique par la poussière, contamination du sol, de la nappe phréatique par les huiles de vidange) Risques de braconnage ; Risques d'embourbements	Sensibilisation du public et Implication lors du remplissage du formulaire d'examen environnemental ; Mise en place de comités de gestion	Engazonnement des pentes perturbées ; Replantation des arbres ; Remise en état des zones d'emprunt ; Création des divergents ; Contre l'engorgement : éliminer les eaux sales à travers la construction des rigoles Interdiction des feux de brousse ; Installation des pare feux ; Sensibilisation des populations à la lutte contre le braconnage ; Installation des barrières de pluies.

Tableau 14b Principaux impacts sociaux potentiels

Type de microprojets contenus dans le programme triennal	Impacts sociaux positifs possibles	Impacts sociaux négatifs possibles	Mesures sociales d'optimisation	Mesures sociales d'atténuation
Microprojets de construction des infrastructures communautaires de base : <ul style="list-style-type: none"> ▪ Construction Blocs de salles de classe (17) ; Ecole maternelle et Primaire (12) Blocs latrines ; 	<p>Accroissement de l'offre éducative et amélioration des conditions d'étude et de vie des jeunes.</p>	<p>Réduction des patrimoines familiaux et querelles de remplacement</p>	<p>Sensibilisation des populations Implication des sectoriels concernés ; Recasement des populations</p> <p>Mise en place de comités de gestion</p> <p>Optimisation des indicateurs de bien-être</p>	<p>Participation de tous dans le choix de sites ;</p> <p>Sensibilisation des populations ;</p> <p>Bonne gestion et répartition des dotations</p>
Microprojets hydrauliques : <ul style="list-style-type: none"> ▪ Construction Forages ; Puits d'eau 	<p>Amélioration de la santé des populations</p> <p>Accroissement de l'accès à l'eau potable</p> <p>Réduction des conflits et des querelles entre populations voisines</p> <p>Réduction du temps de travail des populations</p>	<p>Minimisation de l'importance de l'eau due à l'abondance</p>	<p>Sensibilisation des populations à la bonne conservation des ouvrages ;</p> <p>Sensibilisation des populations à la bonne gestion de l'eau et de l'ouvrage</p> <p>- Mise en place de comités de gestion</p>	<p>Formation des artisans réparateurs ;</p> <p>Participation de tous dans le choix des sites ;</p> <p>Construction des protections autour des points d'eau potable</p>
Microprojets structurants : <ul style="list-style-type: none"> - Cantonnage 24 CDR - Ouverture/ réhabilitation des routes - Construction parc à bétail - Construction aire d'abattage - Réhabilitation 1 hôpital d'Arrondissement ; - Réhabilitation/ construction des CSI ; - Construction des fermes avicoles et porcines 	<p>Désenclavement des villages ;</p> <p>Amélioration des capacités de mobilité des biens et des personnes ;</p> <p>Amélioration de la santé des populations et réduction du taux de mortalité ;</p> <p>Réduction de l'insuffisance alimentaire</p> <p>Accroissement du revenu des populations</p>	<p>Accroissement des pratiques sociales néfastes (vol, braquage, exode rurale, prostitution...)</p>	<p>La prise en charge du dépistage volontaire des MST/VIH/SIDA ;</p> <p>Mise en place de comités de gestion et des comités de route</p>	<p>Sensibilisation des populations sur les risques de MST/VIH/SIDA ;</p> <p>Redynamisation des COSA pour la réduction de la prévalence.</p>

V.2.2. Plan sommaire de gestion de l'environnement et du social

Les problèmes posés par la détérioration des écosystèmes, détérioration due à l'action néfaste de l'homme, amènent de plus en plus les planificateurs aujourd'hui à prendre en compte, dans l'élaboration des divers plans ou programmes, l'environnement dont la gestion pour un développement durable, doit poursuivre les trois objectifs ci après :

- maintenir l'intégrité (éviter la destruction) de l'environnement ;
- encourager l'utilisation durable des espèces et écosystèmes tout en améliorant l'équité sociale (participation, santé, bonne gouvernance, etc.) ;
- améliorer l'efficacité économique dans la gestion de l'environnement.

Dans le cas de microprojets, l'intégration des préoccupations environnementales devra se faire au moyen du formulaire d'enquête socio-environnementale. Une étude (sommaire) d'impact sur l'environnement est exigée pour certains types de microprojets (ouverture de piste, construction de CSI, construction de puits, etc.).

Pour assurer la protection de l'environnement, les prestataires devront se conformer aux lois et règlements en vigueur au Cameroun, notamment en ce qui concerne :

- l'interdiction de brûler les déchets et gravats au chantier sauf sur autorisation expresse du Maître d'Ouvrage, ces déchets et gravats devant être évacués sur des sites indiqués par le Maître d'Ouvrage ;
- la construction d'une fosse de réception destinée à la collecte des produits non utilisables des aires de préfabrication de béton ;
- l'aménagement des abords des sites à la fin des travaux de manière à maintenir les mêmes courants de circulation des eaux de ruissellement qu'avant le début des travaux ;
- l'utilisation prohibée de certains matériaux et l'assainissement des ouvrages (canalisation et évacuation des eaux usées suivant les normes du Ministère des Travaux Publics) ;
- la sécurité des chantiers (sécurité des ouvriers et autres personnes intervenant dans le chantier qui devra être isolé du public).

Tableau N° 15 Plan Sommaire de gestion de l'environnement

ACTIVITES	ACTEURS DE MISE EN ŒUVRE	PERIODES	ACTEURS DE SUIVI	COUTS	OBSERVATIONS

V.3. PLAN D'INVESTISSEMENT ANNUEL (PIA)

Il sera élaboré à partir des ressources mobilisables et à échéance 2013 et de la programmation annuelle des projets prioritaires (première année).

Il sera simplement question ici de mettre en exergue, toutes les activités dont la mise en œuvre ne nécessite pas plus d'une année.

Il sera renouvelé à la fin de chaque exercice budgétaire, conformément au CDMT auquel il dépend.

V.3.1. Ressources mobilisables et échéances

Il s'agit :

- des ressources transférées par des ministères sectoriels dans le cadre de la décentralisation (BIP, affectation diverses) ;
- des financements accordés par des partenaires (PNDP, FEICOM) et pouvant être mobilisés immédiatement ;
- des partenariats spéciaux ;
- des contributions des populations bénéficiaires.

Tableau N° 16 Ressources Mobilisables de la Commune de Ngog-Mapubi

N°	SOURCES ET REVENUS	MONTANT	UTILISATION	STRATEGIE DE MOBILISATION
1	PNDP	41.014.000	Projets à volet agricole	
2	BIP (transfert2013)	25.500.000		
3	COMMUNE	54.000.000		Recettes propres

**V.3. PLAN D'INVESTISSEMENT ANNUEL (PIA DE LA COMMUNE DE NGOG-MAPUBI
(Tableau N°17)**

Secteur	Activités Principales	Activités Secondaires	Localisation	Indicateurs	Ressources Financières			Observations
					Partenaires	Commune	Total	
Eau	Construction d'un forage équipé de PMH		Libél Lingoi-Sud		-	8.100.000	8.100.000	
	Construction d'un forage équipé de PMH		Makai CSI		BIP 8.500.000		8.500.000	Transfert 2013
	Construction d'un forage équipé de PMH		Makai Paroise		BIP 8.500.000		8.500.000	Transfert 2013
	Construction d'un forage équipé de PMH		Ngog-Mapubi Song-Nyemeck		BIP 8.500.000		8.500.000	Transfert 2013
Energie	Extension du réseau électrique sur 2 km		Chefferie Libéllingoi-Lieu dit Bethel			8.100.000	8.100.000	
Education de Base	Construction d'une salle de classe à l'Ecole Maternelle		Omog			8.100.000	8.100.000	
	Construction d'une salle de classe à l'Ecole Maternelle		Mode			8.100.000	8.100.000	
Santé	Approvisionnement des médicaments à la pro pharmacie		Boumnyébél-Likanda			3.400.000	3.400.000	
	Approvisionnement des médicaments au CSI		Makai			1.000.000	1.000.000	
	Approvisionnement des médicaments A l'hôpital de District		Ngog-Mapubi			1.000.000	1.000.000	
Agriculture	Aménagement de 2 sources à usage agricole		Song-Mpeck		PNDP 20 000 000	2.000.000	2.000.000	
	Construction d'un hangar de marché de 20 comptoirs		Ndjock-Nkong		PNDP 10 200 000	10.200.000	10.200.000	
	Mise en place d'une pépinière communale de 60.000plants de cacaoyers et distribution		Ngog-Mapubi-Centre		PNDP 3 800 000	3.800.000	3.800.000	
	Mise en place d'une pépinière de 20.000 plants de palmier à huile et distribution		Ngog-Mapubi-Centre		PNDP 8 500 000	8.500.000	8.500.000	
	Réhabilitation du tronçon de la piste agricole Boumnyébél-Likanda –Song-Mpeck (6km		Boumnyébél-likanda, Song-Mpeck.		PNDP 16 514 534	16 200 000	32 714 534	
TOTAL							120 514 534	

V.3.2 Plan de Passation des Marchés (Tableau 18)

Le plan de passation des marchés présente de façon exhaustive le chronogramme de passation de tous les marchés devant être exécutés pour la première année, en ce qui concerne les investissements directement gérés par la Commune de Ngog-Mapubi

Nature du Projet ou du Microprojet	Période de passation du marché			
	Lancements des appels et dépôts des offres	Dépouillement et analyse des offres	Attribution des marchés et signature des contrats	Période probable d'exécution
Construction d'un (01) magasin	1 ^{er} Mars 2014	21 Mars 2014	Avril 2014	Mai 2014
Construction de 2 hangars marchés	1 ^{er} Mars 2014	21 Mars 2014	Avril 2014	Mai 2014
Mise en place d'une pépinière de 5.000 plants cacaoyers	1 ^{er} Mars 2014	21 Mars 2014	Avril 2014	Mai 2014
Mise en place d'une pépinière de 10.000 plants palmiers à huile et cacaoyers	1 ^{er} Mars 2014	21 Mars 2014	Avril 2014	Mai 2014
Construction de 4 blocs de latrines dans les 2 hangars marchés	1 ^{er} Mars 2014	21 Mars 2014	Avril 2014	Mai 2014
Achat d'une moto à la Commune	1 ^{er} Mars 2014	21 Mars 2014	Avril 2014	Mai 2014
Construction de 6 parcs à motos	1 ^{er} Mars 2014	21 Mars 2014	Avril 2014	Mai 2014
Construction de l'Hôtel de ville	1 ^{er} Mars 2014	21 Mars 2014	Avril 2014	Mai 2014
Construction de 52 boutiques et de 8 latrines	1 ^{er} Mars 2014	21 Mars 2014	Avril 2014	Mai 2014
Réhabilitation de 5 boutiques	1 ^{er} Mars 2014	21 Mars 2014	Avril 2014	Mai 2014

NB : Il faut relever le fait qu'il s'agit là des périodes probables, la passation des marchés relevant de la compétence du Ministère des Marchés Publics et non plus de la Commission de Passation des Marchés de la Commune.

VI. MECANISME DE SUIVI-EVALUATION

Le suivi-évaluation est une activité très importante dont dépend en grande partie le succès de la mise en œuvre du PCD.

❖ Le suivi

Le suivi a pour objectif de faire des observations continues afin de s'assurer de la réalisation et de l'exécution des activités du PCD, ce qui va permettre de s'assurer que tout se passe conformément à la programmation. Il permettra aux responsables d'apporter une amélioration dans l'exécution des diverses activités du projet en prenant les mesures nécessaires pour surmonter les contraintes rencontrées et résoudre les problèmes qui se posent.

❖ L'évaluation

L'évaluation quant à elle est une opération qui vise à déterminer la pertinence et l'efficacité, les effets et impacts des activités programmées par rapport aux objectifs fixés en cours et futurs, au vu des indicateurs du cadre logique.

❖ Les indicateurs

Les indicateurs permettent de mesurer les effets et impacts à travers les changements intervenus par rapport à la situation initiale.

VI.1. COMPOSITION ET ATTRIBUTIONS DU COMITE DE SUIVI-ÉVALUATION DE MISE EN ŒUVRE DU PCD

VI.1.1 Composition

La composition du Comité de Suivi-évaluation doit varier pour plus d'efficacité, entre trois et sept membres dont au moins deux Conseillers municipaux, l'Agent communal de développement, une à deux personnes ressources de la Commune en raison notamment de leurs compétences, deux Présidents de Comité de Concertation.

Il faut noter que le Maire de la Commune de Ngog-Mapubi peut élargir ce Comité, pour plus d'objectivité et d'efficacité aux Délégués des Ministères sectoriels les plus sollicités, notamment à la fin de la mise en œuvre d'un PIA, pour validation du rapport de mise en œuvre des actions programmées chaque année.

Il reste à souligner que la composition, les attributions et modalités de fonctionnement du Comité de Suivi-évaluation sont précisés par Arrêté Municipal.

Le Comité de suivi-évaluation du PCD de la Commune de Ngog-Mapubi se présente comme suit :

- **Président** : 1^{er} Adjoint au Maire
- **Rapporteur** : NGUIMOUTH céleste (ACD)
- **Membres** : - Me DJOB (Conseillère Municipale)
-
-
-

VI.1.2 Attribution des acteurs de la mise en œuvre

Le Comité de Suivi-évaluation a pour rôle de s'assurer de la réalisation des objectifs du Plan Communal de Développement (PCD) et de suivre les activités du Plan d'Investissement Annuel (PIA). C'est un organe consultatif d'appui, accrédité auprès de l'Exécutif Communal pour l'orientation, le suivi et la supervision de l'exécution du PCD.

Ce Comité a pour attribution de :

- s'assurer de la mise en œuvre de la programmation des activités communales ;
- suivre et évaluer l'exécution des activités du PIA ;
- évaluer les impacts socioéconomiques et environnementaux ;
- mesurer et analyser les écarts au vu des objectifs ;
- prendre des mesures correctives pour rattraper les écarts ;
- donner son avis sur le déroulement de l'ensemble des activités du PCD sur la base des rapports d'avancement ;
- proposer à l'Exécutif et au Conseil Municipal toutes mesures susceptibles de rendre facile l'exécution du PCD ;
- veiller à la mise en œuvre efficace des décisions.

VI.2 INDICATEURS DE SUIVI ET D'ÉVALUATION

Les indicateurs de mise en œuvre du système de suivi-évaluation (en rapport avec le PIA) permettent d'apprécier et de mesurer des changements intervenus dans le temps ou dans l'espace à travers le suivi et/ou la comparaison d'une variable.

Le suivi-évaluation est un ensemble d'informations composées d'acteurs et de données dont la collecte, le traitement et la diffusion sont régis par des procédures et des outils. Ainsi les indicateurs de suivi des relations entre les acteurs sont groupés en trois catégories :

- indicateurs de suivi de la performance ;
- indicateurs de suivi des effets ;
- indicateurs de suivi des impacts.

Concernant les indicateurs de suivi du PIA 2013, le tableau ci-dessous est un exemple de tableau de suivi des indicateurs de mise en œuvre du suivi-évaluation.

Tableau N°19 d'indicateurs du suivi de PIA

N°	Activités	Produits/ Indicateurs	Unité	Année 2012			Analyse de l'Ecart	Mesures correctives (Leçons à tirer)
				Prévisions	Réalisations	Ecart		
1	Construction de puits équipés de PMH	Nombre de puits construits	Puits équipé de PMH				Absence de la quote part des populations	Mobilisation des fonds nécessaires
2	Organisation des séminaires de formation	Nombre de séminaires organisés	séminaire de formation				Faible participation des bénéficiaires lors des séminaires précédents	Intensification de la sensibilisation et bonne préparation

Les indicateurs d'impact se déterminent dans le temps. Leur appréciation se mesure dans la vision du développement à court terme. Il faut donc attendre douze ans après la réalisation des microprojets afin de pouvoir les mesurer.

Tableau N°20 : Indicateurs d'impact

Indicateurs	Sources de données
Ratio élèves tables bancs	PCD, Rapports Sectoriel MINEDUB
% de populations situées à moins de 5 km d'un Centre de santé	Rapports District de santé

Dans ce tableau on enregistre les impacts en relation avec les normes sectorielles et les OMD. Par exemple :

- Indicateur de performance : on a prévu 10 salles de classe ; du point de vue de la performance, si on atteint 10 salles de classe, c'est 100%.
- Indicateur d'impact : 600 personnes ont accès à une éducation de qualité (60 élèves par salle de classe : norme), ce qui renvoie au bien être.

Pour les indicateurs d'impact, le tableau de bien-être est l'un des outils de référence.

Tableau N°21: Bien-être

Période	Passé	Présent	Futur
	Progression avec le signe	Progression avec le signe	Progression avec le signe
Signe de bien être	Base de la proportion	Base de la proportion	Base de la proportion
Toutes les écoles disposent de latrines			
Tous les villages ont accès à l'électricité			
Tous les villages ont accès à l'eau potable			

Ici on illustre la progression du bien être par rapport à une situation de référence. Il faut rappeler que l'évaluation est périodique, donc entre deux périodes on peut mesurer la progression du bien être.

VI.3. DISPOSITIF, OUTILS ET FREQUENCE DU REPORTING

Une fois le budget de la Commune adopté, le dispositif de suivi se met en évidence. Le Maire assisté du Comité de suivi procède à la programmation annuelle des activités prévues. Cette programmation indique, pour chaque activité, le coût, le responsable, le délai de réalisation (date de début et de fin), les indicateurs. Une fois achevée, cette programmation est partagée avec l'ensemble des personnes concernées et publiée pour information au grand public. De cette programmation annuelle, se déclinent la programmation semestrielle, trimestrielle et mensuelle.

Les outils utilisés sont :

- PCD/PIA

- Rapports périodiques des Agents communaux
- Fiches de collecte des données
- Fiche de suivi du processus de planification
- Rapports de visite de terrain
- Comptes rendus de réunions
- Rapports divers

Tableau 21 : Exemple de tableau de Suivi du PIA

Secteur	Actions	Quantité	Lieu	Financement				Indicateurs	Niveau d'avancement technique	Niveau d'exécution budgétaire	Observations
				Partenaire Bailleurs	Apport commune	Bénéficiaires					
				Dénomination	Montant (FCFA)	Nature	Espèces				
Eau et énergie	Construction forage										

Grâce aux données de ce tableau, on pourra tirer le taux d'exécution globale qui est un indicateur de performance. Il faudra cependant s'assurer de la corrélation entre le niveau d'avancement technique et le niveau d'exécution financière.

Tableau N°22 : Exemple de tableau de Suivi du CDMT

Secteur	Résultats	Indicateurs objectivement vérifiables	Activités	Période			Ressources financières			Total en milliers	Niveau d'exécution
				A1	A2	A3	Part commune (en milliers de FCFA)	Autres partenaires	Contribution bénéficiaires FCFA		
Eau et Energie	L'accès à l'eau potable est facilité	Nmbre de puits et de forages construits	Construction de								
			Construction								

La fréquence du reporting se fera à travers les rapports mensuels, trimestriels, semestriels et annuels 2013.

Rapports

Le Comité de suivi soumet des rapports d'activités (mensuel, trimestriel, semestriel et annuel) de la mise en œuvre du PCD au Maire, au plus tard 15 jours après la fin du (mois, trimestre, semestre, année).

Les Villages bénéficiaires (Comités de Concertation dans le cas où ils sont les principaux relais d'information) doivent fournir au Comité Communal de suivi, des rapports d'avancement de l'exécution du projet ou de la prestation, rapport dans lesquels seront mentionnées les activités de suivi opérationnel qu'elles ont effectuées. Ces rapports doivent parvenir au Comité toutes les fins de mois (le cinq du mois suivant au plus tard).

A la réception provisoire du projet, elles ont l'obligation de soumettre un rapport d'exécution institutionnelle, technique et financière. Le Maître d'œuvre (Bureau d'Etudes ou Consultant individuel) doit les assister dans la production des rapports.

Les prestataires ont l'obligation de produire des rapports d'activités chaque mois, le cinq du mois suivant au plus tard, au Comité de suivi. Un rapport final est obligatoire à la fin du chantier ou de la prestation.

Le Comité de suivi de la mise en œuvre du PCD produit et soumet des rapports d'activités semestriels et annuels au Conseil municipal et aux bailleurs de fonds de la Commune, au plus tard dix jours après la fin de la période considérée.

Les rapports du Comité de suivi de la mise en œuvre du PCD sont des rapports de synthèse pour une période déterminée qui consolide les informations contenues dans les rapports trimestriels, notamment l'exécution du Programme d'Investissement Annuel (PIA).

Ces rapports du Comité de suivi de la mise en œuvre du PCD constituent les outils de suivi de l'exécution du PCD et de l'avancement des activités.

Collecte des données

Pour mener à bien ses activités le Comité doit mettre en place un mécanisme qui lui permettra de collecter de façon systématique et régulière les données sur le terrain, afin de pouvoir en temps réel avoir la situation de mise en œuvre du PCD dans la Commune.

Le mécanisme à mettre en place devra s'appuyer sur les Communautés (Comités de concertation) plus indiquées pour collecter les informations nécessaires au Comité de suivi de la mise en œuvre du PCD. Ces données seront fournies à travers des rapports mensuels, deux jours au plus tard à la fin de chaque mois.

Voici un exemple de Tableau de Synthèse de visite de terrain qui est aussi un outil de suivi.

Tableau 23 : Exemple de Tableau de synthèse de visite de terrain

Date	villages visités	Objectifs	Activités menées	Résultats obtenus
		Suivi-contrôle travaux de construction du puits d'eau potable	<ul style="list-style-type: none"> • Puits creusé ; • Buses posées ; • Pompe achetée 	

VI.4. MECANISME DE PREPARATION DU PIA ET DE REVISION DU PCD

Le Plan d'Investissement Annuel est élaboré sur la base des besoins urgents et pertinents des populations dans les villages, l'espace urbain et l'institution communale.

Le PIA 2014 de la Commune de Ngog-Mapubi a obéi à ces exigences d'urgence et de pertinence des projets retenus cette année.

VI.4.1 Préparation du PIA

Pour les prochains PIA, il sera préalablement fait une évaluation des activités de l'année écoulée avant la première quinzaine du mois de novembre, afin de mieux cerner le niveau de réalisation des projets. Lorsque ceux-ci auront été appréciés, une autre programmation sera faite pour l'année suivante au cours d'un atelier qui réunira toutes les parties prenantes (les Conseillers municipaux, les sectoriels, les présidents de CC, les opérateurs économiques et l'élite). De nouveaux besoins seront identifiés sur la base des informations contenues dans le PCD. Les activités à inscrire au CDMT seront passées au crible avant d'être intégrées dans le PIA de l'année suivante

VI.4.2 Révision du PCD

La durée de validité d'un PCD est de cinq (05) ans maximum. Une fois cette période passée, tout le processus de planification devra être entièrement repris, en tenant compte des écarts et des manquements dans la mise en œuvre des microprojets qui avaient été auparavant programmées et de nouveaux besoins de la commune qui vont être identifiés lors du nouveau diagnostic.

VII. PLAN DE COMMUNICATION DE MISE EN ŒUVRE DU PCD

Le plan de communication a pour objectif de "vendre" le PCD pour la recherche des financements auprès de toutes institutions ou organismes capables d'établir un ou des partenariats avec la Commune. Il permet aussi d'assurer la participation de toutes les parties prenantes à la mise en œuvre du PCD.

L'ouverture d'un site Web s'avère nécessaire à cet effet pour faire connaître le PCD sur la scène nationale et internationale.

VII.1- Objectifs

L'objectif global du Plan de Communication de la mise en œuvre du PCD est de promouvoir le PCD afin d'intéresser le maximum de partenaires financiers et techniques possible, tant au niveau national, qu'au niveau international, à la mise en œuvre des microprojets programmés pendant toute sa durée.

De façon spécifique, il s'agit de :

- Vendre le PCD aux partenaires financiers et techniques potentiels ;
- Informer toutes les parties prenantes pour solliciter leur participation (FEICOM, PNDP, ONG, Associations, Elites, Communautés, Contribuables)

VII.2 Cibles

Les cibles visées par le Plan de Communication du PCD sont en général toutes les parties prenantes au développement de la Commune savoir :

- Les populations (bénéficiaires) de la Commune ;
- Les partenaires Institutionnels ;
- Les autorités administratives locales, traditionnelles et religieuses ;
- Les partenaires financiers et techniques nationaux et internationaux ;
- Les acteurs de la société civile (ONG, Associations, Fondations, etc.)

VII.3- Actions à Mener

Parmi les principales actions à mener sont :

- La création d'un site web pour faire connaître le PVD sur la scène nationale et internationale ;
- La production et la diffusion des programmes radio et télévision (CRTV et autres médias privés) ;
- L'élaboration des demandes de partenariats institutionnels (Jumelage des Communes)
- La production et la publication des articles dans les éditions de presses pour promouvoir le PCD.

VII.4- DURÉE DE CAMPAGNE

Le plan de Communication accompagnera le PCD dans sa mise en œuvre d'un bout à l'autre. Il mettra donc aussi longtemps que le PCD restera valide, c'est-à-dire pendant cinq (05) ans. Le coût du Plan de communication du PCD a été évalué et pris en compte dans l'analyse du secteur communication (Cf. Cadre logique du secteur Communication).

CONCLUSION

Le Processus de planification mis en œuvre dans le Commune de Ngog-Mapubi a permis de constater que cette collectivité territoriale décentralisée a été créée par Décret Présidentiel N° 72/0/CDR/PV du 18 Février 1972

Située dans le Département du Nyong et Kellé, elle couvre une superficie d'environ 574 km² et compte 17 villages pour une population totale estimée à 30 000 habitants.

85% de cette population appartiennent au secteur primaire et l'économie locale est dominée par l'agriculture, le petit élevage, le commerce, la chasse et la pêche artisanale.

En dépit de la réglementation en matière de forêts et de faune, l'accès aux ressources naturelles est libre pour tous, notamment pour la pratique de l'agriculture, de la chasse, de la pêche et de la collecte des produits forestiers non ligneux (PFNL).

L'ethnie majoritaire est le «Bassa» du même nom que la langue parlée par tous les ressortissants du Département du Nyong et Kellé. Les Ndôg Tjock et les Log-Ngond constituent les sous-familles majoritaires des Bassa présents dans la Commune.

La Commune connaît quelques problèmes qui ont été identifiés pendant la phase diagnostic. Ces problèmes concernent notamment :

- La sécurisation approximative des ressources de la Commune
- La difficulté d'accès aux services sociaux de base ;
- La faible production agropastorale ;
- L'enclavement relatif de la Commune ;
- La difficulté dans la pratique des activités sportives et culturelles ;
- Un environnement malsain.

L'analyse de ces divers problèmes a permis d'identifier les causes pertinentes et les axes stratégiques sur lesquels la Commune veut et peut agir au cours des cinq prochaines années.

L'atelier de planification qui a suivi et qui a été organisé à Ngog-Mapubi, du 26 au 28 novembre 2013 a permis à la Commune d'élaborer un PCD incluant un Cadre de Dépenses à Moyen Terme (CDMT) sur trois ans et un Plan d'Investissement Annuel (PIA) 2013, documents qui ont été validés par le Conseil Municipal élargi aux Sectoriels (COMES) les

Le PCD de Ngog-Mapubi prévoit près de **185** activités principales ou idées de microprojets dont notamment **117** sont liées à l'amélioration de l'accès aux services sociaux de base, **20** à l'amélioration de la productivité agropastorale, **35** à la protection de l'environnement et à la gestion des ressources naturelles, **13** au renforcement de l'Institution Communale. Parmi tous ces projets, **36** figurent dans le Cadre des Dépenses à Moyen Terme (CDMT) pour un montant de **367 590 000** Francs CFA, et **15** dans la programmation annuelle des projets prioritaires 2013 (PIA) pour un montant de **87 800 000** francs CFA.

Le budget du PCD de Ngog-Mapubi est estimé à **14 198 300 000** Francs CFA.

L'implication du Comité de Suivi Evaluation à toutes les étapes de la mise en œuvre du PCD, y compris celle de la recherche des financements, peut permettre d'atteindre, à terme, les objectifs visés, à savoir l'amélioration des conditions de vie des populations pour un développement durable.

Des espoirs sont permis pour les prochaines années. A condition toutefois que chaque partie prenante apporte effectivement, à temps, sa contribution pour une mise en œuvre harmonieuse et efficace du PCD de Ngog-Mapubi

BIOGRAPHIE

- Monographie de la Commune de Ngog-Mapubi
- Budgets et Comptes Administratifs 2009, 2010, 2011
- Comptes de gestion 2009-2010
- Liste du Personnel Permanent et Temporaire
- Liste des Conseillers Municipaux
- Organigramme de la Commune de Matomb
- Liste du Patrimoine Communal

ANNEXES

ANNEXE1 : FICHES DES PROJETS DU PIA

FICHE DE PROJET N°1

2	Mois	Année	Observations
Date d'établissement	Juin	2013	

3	INFORMATIONS SUR LE PROJET		
Nom de la Commune bénéficiaire	Ngog-Mapubi		
Département	Nyong & Kelle		
Région	Centre		
Titre du Projet	Microprojet d'un forage équipé de Pompe à Motricité Humaine à Libellingoi		

4	FINANCEMENT DU PROJET (SUR 1 AN)	
Libellés	Montants	
Contribution sur budget Communal	8 100 000	
Contribution sur budget de l'Etat	0	
Autres cofinancements confirmés	0	
Montant sollicité	0	
Total	8 100 000	

5	OBJECTIFS DU PROJET	
Groupes cible bénéficiaires	Les populations du village Libellingoi -Sud	
Problèmes à résoudre	Difficulté d'accès à l'eau potable	
Objectif global	Faciliter l'accès à l'eau potable	
Objectifs spécifiques	<ul style="list-style-type: none"> • Construire un forage équipé de pompe à motricité humaine 	
Résultats attendus	<ul style="list-style-type: none"> • Le forage est construit 	
Activités	<ul style="list-style-type: none"> • Identification d'un site pour implantation du projet • Construction d'un forage équipé de pompe à motricité humaine 	

6	LIEN AVEC LA PROGRAMMATION	
ORIENTATIONS	DESCRIPTION	
PCD	Construire un forage équipé de pompe à motricité humaine	
Stratégie sectorielle	Faciliter l'accès à l'eau potable.	
Politique nationale (DSCE)		
Autres à préciser		

7	COMPLEMENTARITE AVEC AUTRES INTERVENANTS			
Titre	Bailleur (s)	Terminé	En cours	
		Cocher		

ANNEXE1 : FICHES DES PROJETS DU PIA

FICHE DE PROJET N°8

9	Mois	Année	Observations
Date d'établissement	Juin	2013	

10	INFORMATIONS SUR LE PROJET		
Nom de la Commune bénéficiaire	Ngog-Mapubi		
Département	Nyong & Kelle		
Région	Centre		
Titre du Projet	Microprojet d'un forage équipé de Pompe à Motricité Humaine à Makai-CSI		

11	FINANCEMENT DU PROJET (SUR 1 AN)	
Libellés	Montants	
Contribution sur budget Communal	0	
Contribution sur budget de l'Etat	8 500 000	
Autres cofinancements confirmés	0	
Montant sollicité	0	
Total	8 500 000	

12	OBJECTIFS DU PROJET	
Groupes cible bénéficiaires	Les populations du village Makai-CSI	
Problèmes à résoudre	Difficulté d'accès à l'eau potable	
Objectif global	Faciliter l'accès à l'eau potable	
Objectifs spécifiques	<ul style="list-style-type: none"> • Construire un forage équipé de pompe à motricité humaine 	
Résultats attendus	<ul style="list-style-type: none"> • Le forage est construit 	
Activités	<ul style="list-style-type: none"> • Identification d'un site pour implantation du projet • Construction d'un forage équipé de pompe à motricité humaine 	

13	LIEN AVEC LA PROGRAMMATION	
ORIENTATIONS	DESCRIPTION	
PCD	Construire un forage équipé de pompe à motricité humaine	
Stratégie sectorielle	Faciliter l'accès à l'eau potable.	
Politique nationale (DSCE)		
Autres à préciser		

14	COMPLEMENTARITE AVEC AUTRES INTERVENANTS		
Titre	Bailleur (s)	Terminé	En cours
		Cocher	

ANNEXE2 : FICHES DES PROJETS DU PIA

FICHE DE PROJET N°15

16	Mois	Année	Observations
Date d'établissement	Juin	2013	

17	INFORMATIONS SUR LE PROJET		
Nom de la Commune bénéficiaire	Ngog-Mapubi		
Département	Nyong & Kelle		
Région	Centre		
Titre du Projet	Microprojet d'un forage équipé de Pompe à Motricité Humaine à Makai-- Paroisse		

18	FINANCEMENT DU PROJET (SUR 1 AN)	
Libellés	Montants	
Contribution sur budget Communal	0	
Contribution sur budget de l'Etat	8 500 000	
Autres cofinancements confirmés	0	
Montant sollicité	0	
Total	8 500 000	

19	OBJECTIFS DU PROJET	
Groupes cible bénéficiaires	Les populations du village Makai - Paroisse	
Problèmes à résoudre	Difficulté d'accès à l'eau potable	
Objectif global	Faciliter l'accès à l'eau potable	
Objectifs spécifiques	<ul style="list-style-type: none"> • Construire un forage équipé de pompe à motricité humaine 	
Résultats attendus	<ul style="list-style-type: none"> • Le forage est construit 	
Activités	<ul style="list-style-type: none"> • Identification d'un site pour implantation du projet • Construction d'un forage équipé de pompe à motricité humaine 	

20	LIEN AVEC LA PROGRAMMATION	
ORIENTATIONS	DESCRIPTION	
PCD	Construire un forage équipé de pompe à motricité humaine	
Stratégie sectorielle	Faciliter l'accès à l'eau potable.	
Politique nationale (DSCE)		
Autres à préciser		

21	COMPLEMENTARITE AVEC AUTRES INTERVENANTS			
Titre	Bailleur (s)	Terminé	En cours	
		Cocher		

ANNEXE1 : FICHES DES PROJETS DU PIA

FICHE DE PROJET N°22

23	Mois	Année	Observations
Date d'établissement	Juin	2013	

24	INFORMATIONS SUR LE PROJET		
Nom de la Commune bénéficiaire	Ngog-Mapubi		
Département	Nyong & Kelle		
Région	Centre		
Titre du Projet	Microprojet d'un forage équipé de Pompe à Motricité Humaine à Ngog-Mapubi – Song -Peck		

25	FINANCEMENT DU PROJET (SUR 1 AN)	
Libellés	Montants	
Contribution sur budget Communal	0	
Contribution sur budget de l'Etat	8 500 000	
Autres cofinancements confirmés	0	
Montant sollicité	0	
Total	8 500 000	

26	OBJECTIFS DU PROJET	
Groupes cible bénéficiaires	Les populations du village Ngog-Mapubi – Song -Peck	
Problèmes à résoudre	Difficulté d'accès à l'eau potable	
Objectif global	Faciliter l'accès à l'eau potable	
Objectifs spécifiques	<ul style="list-style-type: none"> • Construire un forage équipé de pompe à motricité humaine 	
Résultats attendus	<ul style="list-style-type: none"> • Le forage est construit 	
Activités	<ul style="list-style-type: none"> • Identification d'un site pour implantation du projet • Construction d'un forage équipé de pompe à motricité humaine 	

27	LIEN AVEC LA PROGRAMMATION	
ORIENTATIONS	DESCRIPTION	
PCD	Construire un forage équipé de pompe à motricité humaine	
Stratégie sectorielle	Faciliter l'accès à l'eau potable.	
Politique nationale (DSCE)		
Autres à préciser		

27	COMPLEMENTARITE AVEC AUTRES INTERVENANTS			
Titre	Bailleur (s)	Terminé	En cours	
		Cocher		

ANNEXE1 : FICHES DES PROJETS DU PIA

FICHE DE PROJET N°28

29	Mois	Année	Observations
Date d'établissement	Juin	2013	

30	INFORMATIONS SUR LE PROJET		
Nom de la Commune bénéficiaire	Ngog-Mapubi		
Département	Nyong & Kelle		
Région	Centre		
Titre du Projet	Extension du réseau électrique sur 2km à la chefferie Libelingoï (lieu dit Bethel)		

31	FINANCEMENT DU PROJET (SUR 1 AN)	
Libellés		Montants
Contribution sur budget Communal		8 100 000
Contribution sur budget de l'Etat		0
Autres cofinancements confirmés		0
Montant sollicité		0
Total		8 100 000

32	OBJECTIFS DU PROJET	
Groupes cible bénéficiaires	Les populations du village : La chefferie Libelingoï	
Problèmes à résoudre	Difficulté d'accès à l'électricité	
Objectif global	Faciliter l'accès à l'électricité	
Objectifs spécifiques	<ul style="list-style-type: none"> Extension du réseau électrique 	
Résultats attendus	<ul style="list-style-type: none"> Le réseau électrique est étendu 	
Activités	<ul style="list-style-type: none"> Identification du site pour l'implantation du projet Extension du réseau électrique. 	

33	LIEN AVEC LA PROGRAMMATION	
ORIENTATIONS	DESCRIPTION	
PCD	Extension du réseau électrique sur 2km à la chefferie Libelingoï (lieu dit Bethel)	
Stratégie sectorielle	Faciliter l'accès à l'électricité.	
Politique nationale (DSCE)		
Autres à préciser		

34	COMPLEMENTARITE AVEC AUTRES INTERVENANTS			
Titre	Bailleur (s)	Terminé	En cours	
		Cocher		

ANNEXE1 : FICHES DES PROJETS DU PIA

FICHE DE PROJET N°35

36	Mois	Année	Observations
Date d'établissement	Juin	2013	

37	INFORMATIONS SUR LE PROJET		
Nom de la Commune bénéficiaire	Ngog-Mapubi		
Département	Nyong & Kelle		
Région	Centre		
Titre du Projet	Construction d'une salle de classe à l'école maternelle d'Omog		

38	FINANCEMENT DU PROJET (SUR 1 AN)	
Libellés	Montants	
Contribution sur budget Communal	8 100 000	
Contribution sur budget de l'Etat	0	
Autres cofinancements confirmés	0	
Montant sollicité	0	
Total	8 100 000	

39	OBJECTIFS DU PROJET	
Groupes cible bénéficiaires	Les populations du village : d'Omog	
Problèmes à résoudre	Difficulté d'accès à une éducation de base de qualité	
Objectif global	Faciliter l'accès à l'électricité	
Objectifs spécifiques	<ul style="list-style-type: none"> Construction d'une salle de classe à l'école Maternelle d'OMog 	
Résultats attendus	<ul style="list-style-type: none"> Une salle de classe est construite à l'école maternelle d'Omog 	
Activités	<ul style="list-style-type: none"> Identification du site pour l'implantation du projet Construction d'une salle de classe à l'école Maternelle d'OMog 	

40	LIEN AVEC LA PROGRAMMATION	
ORIENTATIONS	DESCRIPTION	
PCD	Construction d'une salle de classe à l'école Maternelle d'OMog	
Stratégie sectorielle	Faciliter l'accès à une éducation de base de qualité	
Politique nationale (DSCE)	Améliorer l'accès et l'équité dans l'éducation de base	
Autres à préciser		

41	COMPLEMENTARITE AVEC AUTRES INTERVENANTS			
Titre	Bailleur (s)	Terminé	En cours	
		Cocher		

ANNEXE1 : FICHES DES PROJETS DU PIA

FICHE DE PROJET N°42

43	Mois	Année	Observations
Date d'établissement	<i>Juin</i>	<i>2013</i>	

44	INFORMATIONS SUR LE PROJET		
Nom de la Commune bénéficiaire	<i>Ngog-Mapubi</i>		
Département	<i>Nyong & Kelle</i>		
Région	<i>Centre</i>		
Titre du Projet	<i>Construction d'une salle de classe à l'école maternelle d'e Mode</i>		

45	FINANCEMENT DU PROJET (SUR 1 AN)	
Libellés	Montants	
Contribution sur budget Communal	8 100 000	
Contribution sur budget de l'Etat	0	
Autres cofinancements confirmés	0	
Montant sollicité	0	
Total	8 100 000	

46	OBJECTIFS DU PROJET	
Groupes cible bénéficiaires	<i>Les populations du village : Mode</i>	
Problèmes à résoudre	<i>Difficulté d'accès à une éducation de base de qualité</i>	
Objectif global	<i>Faciliter l'accès à l'électricité</i>	
Objectifs spécifiques	<ul style="list-style-type: none"> <i>Construction d'une salle de classe à l'école Maternelle de Mode</i> 	
Résultats attendus	<ul style="list-style-type: none"> <i>Une salle de classe est construite à l'école maternelle d'e Mode</i> 	
Activités	<ul style="list-style-type: none"> <i>Identification du site pour l'implantation du projet</i> <i>Construction d'une salle de classe à l'école Maternelle d'e Mode</i> 	

47	LIEN AVEC LA PROGRAMMATION	
ORIENTATIONS	DESCRIPTION	
PCD	<i>Construction d'une salle de classe à l'école Maternelle d'e Mode</i>	
Stratégie sectorielle	<i>Faciliter l'accès à une éducation de base de qualité</i>	
Politique nationale (DSCE)	<i>Améliorer l'accès et l'équité dans l'éducation de base</i>	
Autres à préciser		

48	COMPLEMENTARITE AVEC AUTRES INTERVENANTS			
Titre	Bailleur (s)	Terminé	En cours	
		Cocher		

ANNEXE1 : FICHES DES PROJETS DU PIA

FICHE DE PROJET N°49

50	Mois	Année	Observations
Date d'établissement	Juin	2013	

51	INFORMATIONS SUR LE PROJET		
Nom de la Commune bénéficiaire	Ngog-Mapubi		
Département	Nyong & Kelle		
Région	Centre		
Titre du Projet	Approvisionnement de la pro-pharmacie de Boumnyébé-Likanda en médicaments		

52	FINANCEMENT DU PROJET (SUR 1 AN)	
Libellés	Montants	
Contribution sur budget Communal	3 400 000	
Contribution sur budget de l'Etat	0	
Autres cofinancements confirmés	0	
Montant sollicité	0	
Total	3 400 000	

53	OBJECTIFS DU PROJET	
Groupes cible bénéficiaires	Les populations du village : Boumnyébé-Likanda	
Problèmes à résoudre	Difficulté d'accès à une santé de qualité	
Objectif global	Faciliter l'accès aux de santé de qualité	
Objectifs spécifiques	<ul style="list-style-type: none"> L'approvisionnement de la pro pharmacie de Boumnyébé-Likanda en médicaments 	
Résultats attendus	<ul style="list-style-type: none"> La pro pharmacie de Boumnyébé-Likanda est approvisionnée en médicaments 	
Activités	<ul style="list-style-type: none"> Approvisionnement de la pro pharmacie de Boumnyébé-Likanda en médicaments 	

54	LIEN AVEC LA PROGRAMMATION	
ORIENTATIONS	DESCRIPTION	
PCD	Approvisionnement de la pro pharmacie de Boumnyébé-Likanda en médicaments	
Stratégie sectorielle	Faciliter l'accès à une santé	
Politique nationale (DSCE)	Les populations de toutes les régions du Cameroun jouissent d'une bonne santé favorable à leur contribution aux efforts de croissance	
Autres à préciser		

55	COMPLEMENTARITE AVEC AUTRES INTERVENANTS			
Titre	Bailleur (s)	Terminé	En cours	
		Cocher		

ANNEXE1 : FICHES DES PROJETS DU PIA

FICHE DE PROJET N°56

57	Mois	Année	Observations
Date d'établissement	Juin	2013	

58	INFORMATIONS SUR LE PROJET		
Nom de la Commune bénéficiaire	Ngog-Mapubi		
Département	Nyong & Kelle		
Région	Centre		
Titre du Projet	Approvisionnement de CSI de Makaï en médicaments à la		

59	FINANCEMENT DU PROJET (SUR 1 AN)	
Libellés	Montants	
Contribution sur budget Communal	1 000 000	
Contribution sur budget de l'Etat	0	
Autres cofinancements confirmés	0	
Montant sollicité	0	
Total	1 000 000	

60	OBJECTIFS DU PROJET	
Groupes cible bénéficiaires	Les populations du village : Makaï	
Problèmes à résoudre	Difficulté d'accès à une santé de qualité	
Objectif global	Faciliter l'accès aux soins de santé de qualité	
Objectifs spécifiques	<ul style="list-style-type: none"> L'approvisionnement CSI de Makaï en médicaments 	
Résultats attendus	<ul style="list-style-type: none"> CSI de Makaï est approvisionnée en médicaments 	
Activités	<ul style="list-style-type: none"> Approvisionnement CSI de Makaï en médicaments 	

61	LIEN AVEC LA PROGRAMMATION	
ORIENTATIONS	DESCRIPTION	
PCD	Approvisionnement CSI de Makaï en médicaments	
Stratégie sectorielle	Faciliter l'accès à une santé	
Politique nationale (DSCE)	Les populations de toutes les régions du Cameroun jouissent d'une bonne santé favorable à leur contribution aux efforts de croissance	
Autres à préciser		

62	COMPLEMENTARITE AVEC AUTRES INTERVENANTS		
Titre	Bailleur (s)	Terminé	En cours
		Cocher	

ANNEXE1 : FICHES DES PROJETS DU PIA

FICHE DE PROJET N°63

64	Mois	Année	Observations
Date d'établissement	<i>Juin</i>	<i>2013</i>	

65	INFORMATIONS SUR LE PROJET		
Nom de la Commune bénéficiaire	<i>Ngog-Mapubi</i>		
Département	<i>Nyong & Kelle</i>		
Région	<i>Centre</i>		
Titre du Projet	<i>Approvisionnement des médicaments à l'hôpital de District de Ngog-Mapubi</i>		

66	FINANCEMENT DU PROJET (SUR 1 AN)	
Libellés	Montants	
Contribution sur budget Communal	1 000 000	
Contribution sur budget de l'Etat	0	
Autres cofinancements confirmés	0	
Montant sollicité	0	
Total	1 000 000	

67	OBJECTIFS DU PROJET	
Groupes cible bénéficiaires	<i>Les populations du village : Ngog-Mapubi</i>	
Problèmes à résoudre	<i>Difficulté d'accès à une santé de qualité</i>	
Objectif global	<i>Faciliter l'accès aux soins de santé de qualité</i>	
Objectifs spécifiques	<ul style="list-style-type: none"> <i>L'approvisionnement CSI de Makai en médicaments</i> 	
Résultats attendus	<ul style="list-style-type: none"> <i>L'hôpital de District est approvisionné en médicaments</i> 	
Activités	<ul style="list-style-type: none"> <i>Approvisionnement hôpital de District (Ngog-Mapubi) en médicaments</i> 	

68	LIEN AVEC LA PROGRAMMATION	
ORIENTATIONS	DESCRIPTION	
PCD	<i>Approvisionnement hôpital de District (Ngog-Mapubi) en médicaments</i>	
Stratégie sectorielle	<i>Faciliter l'accès à une santé</i>	
Politique nationale (DSCE)	<i>Les populations de toutes les régions du Cameroun jouissent d'une bonne santé favorable à leur contribution aux efforts de croissance</i>	
Autres à préciser		

69	COMPLEMENTARITE AVEC AUTRES INTERVENANTS			
Titre	Bailleur (s)	Terminé	En cours	
		Cocher		

ANNEXE1 : FICHES DES PROJETS DU PIA

FICHE DE PROJET N°70

71	Mois	Année	Observations
Date d'établissement	Juin	2013	

72	INFORMATIONS SUR LE PROJET		
Nom de la Commune bénéficiaire	Ngog-Mapubi		
Département	Nyong & Kelle		
Région	Centre		
Titre du Projet	Aménagement de deux sources à usage agricole à Song Mpeck		

73	FINANCEMENT DU PROJET (SUR 1 AN)	
Libellés	Montants	
Contribution sur budget Communal	0	
Contribution sur budget de l'Etat	2 000 000	
Autres cofinancements confirmés	0	
Montant sollicité	0	
Total	2 000 000	

74	OBJECTIFS DU PROJET	
Groupes cible bénéficiaires	Les populations du village : Song Mpeck	
Problèmes à résoudre	Faible productivité agricole	
Objectif global	Améliorer la productivité du secteur agricole	
Objectifs spécifiques	<ul style="list-style-type: none"> Aménager deux sources à usage agricole à Song-mpeck. 	
Résultats attendus	<ul style="list-style-type: none"> Deux sources à usage agricole sot aménagée à Song-Mpeck 	
Activités	<ul style="list-style-type: none"> Aménagement de deux sources à usage agricole à Song Mpeck. 	

75	LIEN AVEC LA PROGRAMMATION	
ORIENTATIONS	DESCRIPTION	
PCD	Aménagement de deux sources à usage agricole à Song Mpeck.	
Stratégie sectorielle	Améliorer la productivité du secteur agricole.	
Politique nationale (DSCE)	Assurer la production agricole durable en qualité et en quantité	
Autres à préciser		

76	COMPLEMENTARITE AVEC AUTRES INTERVENANTS		
Titre	Bailleur (s)	Terminé	En cours
		Cocher	

ANNEXE1 : FICHES DES PROJETS DU PIA

FICHE DE PROJET N°77

78	Mois	Année	Observations
Date d'établissement	Juin	2013	

79	INFORMATIONS SUR LE PROJET		
Nom de la Commune bénéficiaire	Ngog-Mapubi		
Département	Nyong & Kelle		
Région	Centre		
Titre du Projet	Construction d'un hangar de marché de 20 comptoirs à Ndjock-Nkong		

80	FINANCEMENT DU PROJET (SUR 1 AN)	
Libellés	Montants	
Contribution sur budget Communal	0	
Contribution sur budget de l'Etat	2 000 000	
Autres cofinancements confirmés	0	
Montant sollicité	0	
Total	10 200 000	

81	OBJECTIFS DU PROJET	
Groupes cible bénéficiaires	Les populations du village : Ndjock-Nkong	
Problèmes à résoudre	Difficulté de commercialisation des produits agricoles	
Objectif global	Facilité l'écoulement de la production locale	
Objectifs spécifiques	<ul style="list-style-type: none"> • Identifier un site pour l'implantation du microprojet ; • Construire un hangar de marché de 20 comptoirs à Ndjock Nkong 	
Résultats attendus	<ul style="list-style-type: none"> • Les hangars de marché de Ndjock-Nkong sont construits 	
Activités	<ul style="list-style-type: none"> • Construction d'un hangar de marché de 20 comptoirs à Ndjock-Nkong. 	

82	LIEN AVEC LA PROGRAMMATION	
ORIENTATIONS	DESCRIPTION	
PCD	Construction d'un hangar de marché de 20 comptoirs à Ndjock-Nkong	
Stratégie sectorielle	Facilité de l'écoulement de la production agricole	
Politique nationale (DSCE)	Assurer de manière compétitive la présence des produits camerounais sur le marché.	
Autres à préciser		

83	COMPLEMENTARITE AVEC AUTRES INTERVENANTS			
Titre	Bailleur (s)	Terminé	En cours	
		Cocher		

FICHE DE PROJET N°84

85	Mois	Année	Observations
Date d'établissement	<i>Juin</i>	<i>2013</i>	

86	INFORMATIONS SUR LE PROJET		
Nom de la Commune bénéficiaire	<i>MATOMB</i>		
Département	<i>Nyong & KELLE</i>		
Région	<i>CENTRE</i>		
Titre du Projet	<i>Microprojet de mise en place d'une pépinière de 60.000 plants de cacaoyers à Ngog-Mapubi Centre</i>		

87	FINANCEMENT DU PROJET (SUR 1 AN)	
Libellés	Montants	
Contribution sur budget Communal	<i>3 800 000</i>	
Contribution sur budget de l'Etat	<i>0</i>	
Autres cofinancements confirmés	<i>0</i>	
Montant sollicité	<i>0</i>	
Total	<i>3 800 000</i>	

88	OBJECTIFS DU PROJET	
Groupes cible bénéficiaires	<i>Les populations de Ngog - Mapubi Centre</i>	
Problèmes à résoudre	<i>Difficultés d'accès aux semences améliorées</i>	
Objectifs globaux	<i>Améliorer la productivité du secteur agricole</i>	
Objectifs spécifiques	<ul style="list-style-type: none"> • <i>Identifier un site pour l'implantation du microprojet ;</i> • <i>Mettre en place une pépinière de cacaoyers.</i> 	
Résultats attendus	<i>La pépinière est mise en place et entretenue</i>	
Activités	<ul style="list-style-type: none"> • <i>Identification d'un site pour implantation du projet ;</i> • <i>mise en place d'une pépinière de 60.000 plants de cacaoyers</i> 	

89	LIEN AVEC LA PROGRAMMATION	
ORIENTATIONS	DESCRIPTION	
PCD	<i>Mettre en place des pépinières de plants de cacaoyers</i>	
Stratégie sectorielle	<i>Améliorer la productivité du secteur agricole</i>	
Politique nationale (DSCE)	<i>Assurer la production agricole durable en quantité et en qualité</i>	
Autres à préciser		

90	COMPLEMENTARITE AVEC AUTRES INTERVENANTS		
Titre	Bailleur (s)	Terminé	En cours
		Cocher	

FICHE DE PROJET N°84

85	Mois	Année	Observations
Date d'établissement	<i>Juin</i>	<i>2013</i>	

86	INFORMATIONS SUR LE PROJET		
Nom de la Commune bénéficiaire	<i>NGOG-MAPUBI</i>		
Département	<i>Nyong & KELLE</i>		
Région	<i>CENTRE</i>		
Titre du Projet	<i>Microprojet de mise en place d'une pépinière de 60.000 plants de Palmier à Ngog-Mapubi Centre</i>		

87	FINANCEMENT DU PROJET (SUR 1 AN)	
Libellés	Montants	
Contribution sur budget Communal	<i>8 500 000</i>	
Contribution sur budget de l'Etat	<i>0</i>	
Autres cofinancements confirmés	<i>0</i>	
Montant sollicité	<i>0</i>	
Total	<i>8 500 000</i>	

88	OBJECTIFS DU PROJET	
Groupes cible bénéficiaires	<i>Les populations de Ngog - Mapubi Centre</i>	
Problèmes à résoudre	<i>Difficultés d'accès aux semences améliorées</i>	
Objectifs globaux	<i>Améliorer la productivité du secteur agricole</i>	
Objectifs spécifiques	<ul style="list-style-type: none"> • <i>Identifier un site pour l'implantation du microprojet ;</i> • <i>Mettre en place une pépinière de Plants de palmier.</i> 	
Résultats attendus	<i>La pépinière est mise en place et entretenue</i>	
Activités	<ul style="list-style-type: none"> • <i>Identification d'un site pour implantation du projet ;</i> • <i>mise en place d'une pépinière de 60.000 plants de Palmier à Huile.</i> 	

89	LIEN AVEC LA PROGRAMMATION	
ORIENTATIONS	DESCRIPTION	
PCD	<i>Mettre en place des pépinières de plants de Palmier à Huile</i>	
Stratégie sectorielle	<i>Améliorer la productivité du secteur agricole</i>	
Politique nationale (DSCE)	<i>Assurer la production agricole durable en quantité et en qualité</i>	
Autres à préciser		

90	COMPLEMENTARITE AVEC AUTRES INTERVENANTS		
Titre	Bailleur (s)	Terminé	En cours
		Cocher	

FICHE DE PROJET N°91

92	Mois	Année	Observations
Date d'établissement	<i>Juin</i>	<i>2013</i>	

93	INFORMATIONS SUR LE PROJET		
Nom de la Commune bénéficiaire	<i>NGOG-MAPUBI</i>		
Département	<i>Nyong & KELLE</i>		
Région	<i>CENTRE</i>		
Titre du Projet	<i>Réhabilitation de la piste agricole Boumnyébél-Likanda – Song- Mpeck (6km)</i>		

94	FINANCEMENT DU PROJET (SUR 1 AN)	
Libellés	Montants	
Contribution sur budget Communal	<i>16 200 000</i>	
Contribution sur budget de l'Etat	<i>16 514 534</i>	
Autres cofinancements confirmés	<i>0</i>	
Montant sollicité	<i>0</i>	
Total	<i>32 714 534</i>	

95	OBJECTIFS DU PROJET	
Groupes cible bénéficiaires	<i>Les populations de Boumnyébél-Likanda – Song – Mpeck (6km)</i>	
Problèmes à résoudre	<i>Réhabilitation de la piste agricole Boumnyébél-Likanda – Song – Mpeck (6km)</i>	
Objectifs globaux	<i>Réhabiliter la piste agricole Boumnyébél-Likanda – Song –Mpeck (6km)</i>	
Objectifs spécifiques	<ul style="list-style-type: none"> <i>Réhabilité la piste agricole Boumnyébél-Likanda – Song- Mpeck sur 6 km</i> 	
Résultats attendus	<i>La pépinière est mise en place et entretenue</i>	
Activités	<ul style="list-style-type: none"> <i>Réhabilitation de la piste agricole Boumnyébél-Likanda – Song –Mpeck (6km)</i> 	

96	LIEN AVEC LA PROGRAMMATION	
ORIENTATIONS	DESCRIPTION	
PCD	<i>Réhabilitation de la piste agricole Boumnyébél-Likanda – Song –Mpeck (6km)</i>	
Stratégie sectorielle	<i>Améliorer l'écoulement de la productivité du secteur agricole</i>	
Politique nationale (DSCE)	<i>Assurer l'écoulement la production agricole durable en quantité et en qualité.</i>	
Autres à préciser		

97	COMPLEMENTARITE AVEC AUTRES INTERVENANTS		
Titre	Bailleur (s)	Terminé	En cours
		Cocher	

ANNEXE 2 : PROGRAMME DE L'ATELIER DU PCD

Jour	Heure	Activités	Détails / Responsable
Jour 1	8 h 00 mn	Arrivées, accueil et enregistrement des participants	Lieu : Salle des délibérations (OAL + Maire)
	8h30 – 9h30	Cérémonie d'ouverture Hymne national Mot de bienvenue du Maire Présentation des objectifs et du programme de l'atelier Présentation de la méthodologie de la planification	SG Maire OAL / PNDP OAL / PNDP
	9h 30 – 10 h 00	Pause café	
	10h – 11h 30	Modalités pratiques Présentation mutuelle des participants et vérification du quorum Présentation et organisation des travaux thématiques par secteur	Maire / OAL / Comité de suivi
	11h30 – 13 h00	Travaux en groupes mixtes et par secteur : (approfondissement et validation du cadre logique)	Sectoriels, autres partenaires au développement Facilitateurs = OAL, PNDP
	13h – 14 h30	Pause déjeuné	
	14 h 30 – 17h30	Suite des travaux en groupes. Préparation de la présentation en plénière	Sectoriels et autres partenaires
Jour 2	8h30 – 11h00	Compte rendu de la 1ere journée et amendements Présentations en plénière des travaux des groupes. Amendements et validation des différents cadres logiques	Tous les participants
	11h00- 11h30	Pause café	
	11h30 – 13h30	Suite des présentations en plénière des travaux des groupes	Tous les participants
	13h30 – 15h00	Pause déjeuné	

	15h00 – 17h30	Planification stratégique (CDMT sur 3 ans): Mise en commun des plans sectoriels et budgétisation	Tous les participants
Jour 3	8h00 – 8h30	Compte rendu de la 2 ^e journée Et amendements Présentation des ressources mobilisables en 1 ^{ère} année	Rapporteurs du jour Maire
	8h30 – 10h00	Elaboration du PIA	Conseil Municipal Facilitateurs = OAL, PNDP, Sectoriels et autres personnes ressources
	10h – 10h30	Pause café	
	10h30 – 12h00	Évaluation socio-environnementale sommaire	Comité de pilotage, OAL, PNDP.
	12h00 – 14h30	Elaboration du PPM pour la 1 ^{ère} année et budgétisation Sensibilisation à la mobilisation des ressources Evaluation de l'atelier (insatisfactions, satisfactions et attentes pour la future)	Conseil Municipal Facilitateurs = OAL, PNDP, Sectoriels et autres personnes ressources
	14h30 – 15h	<u>Cérémonie de clôture</u> Discours de clôture Photos de famille	Maire Participants

**ANNEXE3 : FICHE DE PRESENCE DES PARTICIPANTS A L'ATELIER
DU PCD DE LA COMMUNE DE NGOG-MAPUBI**

**ANNEXE4 : FICHE DE PRESENCE DES PARTICIPANTS A L'ATELIER DE VALIDATION
DU PDC DE LA COMMUNE DE NGOG-MAPUBI PAR LE CONSEIL
MUNICIPAL ELARGI AUX SECTORIELS (COMES)**

ANNEXE 5 : DELIBERATION DE LA COMMUNE