

SOMMAIRE

RESUME DU PCD	3
LISTE DES ABREVIATIONS	5
LISTE DES TABLEAUX	7
LISTE DES PHOTOS	7
LISTE DES CARTES	8
LISTE DES FIGURES	8
Répartition par village de la population (%)	8
LISTE DES ANNEXES	8
INTRODUCTION	10
1. INTRODUCTION	11
1.1 Contexte et justification	11
1.2 Objectifs du PCD	12
Objectif global	12
Objectifs Spécifiques	12
1.3 Structure du document	12
MÉTHODOLOGIE	13
2. MÉTHODOLOGIE Le processus d'actualisation du PDC de la Commune de Bondjock s'est réalisé en sept phases essentielles :	14
2.1 Préparation de l'ensemble du processus	14
Participation à l'atelier de formation des OAL et du personnel communal à Eséka	14
2.2 Collecte des informations et traitement	16
2.3 Consolidation des données du diagnostic et cartographie	18
2.4 Atelier de planification, de mobilisation des ressources et de programmation	19
2.5 Mise en place du mécanisme de suivi-évaluation participatif	21
3. PRÉSENTATION SOMMAIRE DE LA COMMUNE	21
3.2 Milieu biophysique (climat, sol, relief, hydrographie, flore et faune, carte des ressources naturelles)	22
Source : Planification participative 2014 - 2015	23
3.3 Milieu humain (Quelques repères historiques de la Commune, population, ethnies, religions, principales activités économiques) ;	23
3.4 Principaux services de l'espace communal	28
3.5 Principales potentialités et ressources de la Commune ;	29
SYNTHESE DES RESULTATS	32
DU DIAGNOSTIC	32
SYNTHESE DES RESULTATS DU DIAGNOSTIC	33
4.1 Synthèse du DIC	33
4.2 Synthèse sur la petite enfance	36
4.3 Synthèse des données sur les changements climatiques	38
4.4 Principaux problèmes et besoins identifiés et consolidés par secteur	39
4.5 LES 8 PROJETS PRIORITAIRES PAR VILLAGE	57
PLANIFICATION STRATEGIQUE	60
PLANIFICATION STRATEGIQUE	61
5.1 Vision et objectifs du PCD	61
5.2 Cadre logique par secteur (y compris populations marginales (PDPP), Économie locale et DIC) : 62	
5.3 Coût estimatif du PCD	102

5.4 Carte 2 : Esquisse du Plan d'Utilisation et de Gestion des Terres de l'espace communal (PUGDT) actuelle.	103
5.5 Développement de l'Economie Locale	106
PROGRAMMATION.....	108
6. PROGRAMMATION.....	109
6.1 Ressources mobilisables et échéance	109
6.2 Ranking des villages de la commune de Bondjock	110
6.3 Cadre de Dépenses à Moyen Terme (CDMT) des projets prioritaires	111
6.4 Cadre sommaire de gestion environnementale du CDMT	114
6.4.1 Principaux impacts socio-environnementaux potentiels (principaux impacts positifs, impacts négatifs)	114
6.4.3 Plan sommaire de gestion de l'environnement	118
6.5 Plan d'investissement annuel (PIA)	120
6.5.1 Programmation annuelle des projets prioritaires 2015	120
6.5.2 Plan opérationnel en faveur des populations vulnérables (le cas échéant)	122
Tableau 29 : Plan opérationnel en faveur des populations socialement vulnérables.....	122
6.6 Plan de Passation des marchés du PIA	124
MECANISME DE SUIVI	125
7....MECANISME DE SUIVI.....	126
7.1 Composition du bureau CCSE de mise en œuvre du PCD	126
7.2. Indicateurs de suivi-évaluation (par rapport au PIA)	127
7.3. Dispositif, outils et fréquence du reporting	128
7.4 Mécanisme de préparation du PIA et de révision du PCD	128
PLAN DE COMMUNICATION DU PCD	129
8. PLAN DE COMMUNICATION DU PCD	130
CONCLUSION	131
BIBLIOGRAPHIE Recueil de textes sur la décentralisation.....	132
ANNEXE A.....	133
ANNEXE B.....	133

RESUME DU PCD

Le Programme National de Développement Participatif (PNDP) est l'un des cadres opérationnels de la mise en œuvre de la stratégie de réduction de la pauvreté dans sa composante « Appui au Développement Local ». Dans le cadre de la mise en œuvre de sa 2^{ème} phase, le PNDP est marqué entre autres par :

Le recentrage de la responsabilité de la mise en œuvre du programme sur la commune pour une vision territoriale de l'espace communal,

L'instauration d'un système d'allocation pour le financement des actions de développement des communes.

A la suite d'un diagnostic préliminaire en vue de la détermination des indicateurs des valeurs de référence, une convention a été signée entre le PNDP et la Commune de Bondjock en vue du financement de l'actualisation du Plan de Développement Communal de (PDC) en Plan Communal de Développement (PCD) et des activités connexes.

En vue d'apporter une assistance technique appropriée à la commune pour l'élaboration de ce document et après la formation des Organismes d'Appui Local (OAL) ayant manifesté leur intérêt pour l'accompagnement de la Commune à cet effet, l'OAL/ONG PAARDIC a été recruté et introduit à l'occasion du lancement officiel de la mise en œuvre du processus de planification locale dans la commune de Bondjock. L'objectif de la mission de l'OAL/ONG PAARDIC était de permettre à la Commune de Bondjock de disposer d'un outil d'impulsion, d'orientation et de soutien aux actions concertées de développement économique, social, culturel et sportif de son territoire.

L'approche méthodologique utilisée dans le cadre de cette activité s'est organisée autour de sept phases pour la conduite de ce processus, que sont : la préparation du processus ; le diagnostic participatif ; la planification ; la mobilisation des ressources ; la programmation des projets ; la mise en œuvre du plan et le suivi évaluation. La collecte des données s'est faite par des diagnostics conduits dans vingt-huit (28) secteurs de la planification participative et à travers le Diagnostic de l'Institution Communale (DIC), le Diagnostic de l'Espace Urbain Communal (DEUC) et le Diagnostic Participatif Niveau Village (DPNV). Cette méthodologie a été mise en œuvre avec la participation effective de toutes les parties prenantes, à travers des observations directes, des travaux de groupes, des séances plénières et des interviews semi-structurées et des relevés Global Positionning System (GPS) des infrastructures de la Commune de Bondjock.

Les résultats des diagnostics participatifs conduits tant au niveau de l'institution communale, de l'espace urbain communal que des villages révèlent que la Commune de Bondjock dispose de grandes potentialités en matière de ressources naturelles. Seulement, elle reste insuffisamment équipée en infrastructures socio-économiques. Les problèmes que rencontre la Commune sont de divers ordre, au nombre desquels :

- les difficultés d'accès à l'information ;
- les difficultés d'accès à l'eau potable et à l'énergie électrique ;
- les difficultés d'accès dans certains villages de la Commune ;
- le faible accès à l'emploi ;
- la faible valorisation de la culture locale ;
- le faible lobbying ;
- l'inadéquation de système institutionnel par rapport aux mutations attendues ;
- l'inadéquation des instruments de planification urbaine ;
- faible rendement de la production agricole ;
- faible valorisation des ressources naturelles ;
- faible tissu économique ne permettant pas une optimisation des recettes propres
- la dépendance des services financiers de la commune vis à vis de la trésorerie générale ;
- la non application des procédures administratives et financières existantes ;
- l'insuffisance des recettes propres de la Commune ;
- le déficit du personnel et d'organisation de ses services ;

L'analyse de ces problèmes a permis d'identifier leurs causes pertinentes, de formuler des objectifs de développement à terme et de déterminer les actions que la Commune peut mener pour les résoudre. L'atelier de planification a abouti à un Plan Communal de Développement qui compte dans l'ensemble près de **322** projets dans des secteurs de développement concernés pour un montant total de **20 554 717 500 FCFA**.

Un Plan d'Investissement Annuel (PIA) pour l'année 2015 a été élaboré. Il compte 15 projets pour un coût estimatif de **370 861 780** Fcfa. Ce financement est réparti entre plusieurs bailleurs dont l'Institution Communale **37 410 067** Fcfa, le PNDP **19 323 723** Fcfa, la Dotation Générale de la Décentralisation (DGD) **45 000 000** Fcfa, le Budget d'Investissement Public (BIP) **297 000 000** Fcfa.

Pour ce qui est des années 2015, 2016 et 2017, l'atelier de planification a permis d'obtenir un Cadre de dépenses à moyen terme (CDMT) d'un montant total de **819 338 780** Fcfa.

Dans la perspective de la mise en œuvre de ces projets, un Cadre Sommaire de Gestion Environnementale (CSGE) ainsi qu'un Plan Opérationnel en Faveur des Populations Vulnérables (POFPV) et un Plan de Passation des Marchés (PPM) ont été produits.

Au terme du processus de planification, un Comité de Suivi Evaluation (CSE) chargé de la mise en œuvre des actions retenues dans le PCD a été mis en place après large concertation.

LISTE DES ABREVIATIONS

13

CCD	Cadre Communal de Développement
CCF	Cadre Communal Financier
AGR	Activité Génératrice de Revenus
BIP	Budget d'Investissement Public
CA	Compte Administratif
CSE	Comité de Suivi Évaluation
CES	Collège d'Enseignement Secondaire
CETIC	Collège d'Enseignement Technique Industriel et Commercial
CDMT	Cadre de dépenses à moyen terme
CMA	Centre Médicalisé d'Arrondissement
CLLS	Comité Local de Lutte Contre le VIH/SIDA
COSA	Comité de santé
COMES	Conseil Municipal Élargi aux Sectoriels
CPM	Commission de Passation des Marchés
CDI	Centre Divisionnaire des Impôts
CSE	Comité de Suivi Évaluation
CSGE	Cadre Sommaire de Gestion Environnementale
CSI	Centre de Santé Intégré
CAC	Centime Additionnel Communal
COGES	Comité de Gestion
CSV	Cible Socialement Vulnérable
CV	curricula vitae
CRTV	Cameroon Radio Television
CVUC	Communes et Villes Unies du Cameroun
CZCSV	Centre Zootechnique de Contrôle Sanitaire Vétérinaire
DA	Délégation d'Arrondissement
DEUC	Diagnostic de l'Espace Urbain Communal
DIC	Diagnostic Institutionnel Communal
DP	Diagnostic participatif
DSCE	Document de Stratégie
DPNV	Diagnostic Participatif Niveau Village
DAEPIA	Délégation d'Arrondissement de l'Élevage, la pêche et l'Industrie Animale
DAMINADER	Délégation d'Arrondissement d'Agriculture et du Développement Rural
DDMINDCAF	Ministère des Domaines, Cadastres et Affaires Foncières
DDMINEPDED	Ministère de l'Environnement, de la Protection de la Nature et du Développement Durable
EPS	Éducation Physique et Sportive
EMP	École Maternelle et Primaire
EP	École Primaire
FEICOM	Fonds Spécial d'Équipement et d'Intervention Intercommunale
FMO	Force de Maintien de l'Ordre
GPS	Global Positioning System
GIC	Groupement d'Initiative Commune
Ha	Hectare
HIMO	Haute Intensité de la Main d'œuvre
IOV	Indicateurs Objectivement Vérifiables
IST	Infection Sexuellement Transmissible
INS	Institut National de la Statistique
Km	Kilomètre
MINAS	Ministère des Affaires Sociales
MINADER	Ministère de l'Agriculture et du Développement Rural
MINSANTE	Ministère de la Santé Publique
MINEDUB	ministère de l'Éducation de Base
MST	Maladie Sexuellement Transmissible

MINTP	Ministère des Travaux publics
MINAC	Ministère des Arts et de la Culture
MINPROFF	Ministère de la Promotion de la Femme et de la Famille
MINEE	Ministère de l'Eau et de l'Énergie
MINTSS	Ministère du Travail et de la Sécurité Sociale
MINFOF	Ministère de la Forêt et de la Faune
MINEPDED	Ministère de l'Environnement, de la protection de la nature et du Développement Durable
MINHDU	Ministère de l'Habitat et du Développement Urbain
MINJEC	Ministère de la Jeunesse et de l'Éducation Civique
MINSEP	Ministère des Sport et de l'Éducation Physique
MINPOSTEL	Ministère des Postes et Télécommunications
MINPMEESA	Ministère des Petites et Moyennes Entreprises, Économie sociale et Artisanat
MINEPIA	Ministère de l'Élevage, Pêche et de l'Industrie Animale
MINTRANSPORT	Ministère des Transports
NK	Nyong et Kéllé
OAL	Organisme d'Appui Local
ONG	Organisation Non Gouvernementale
OEV	Orphelins et enfants vulnérables
OSC	Organisation de la Société Civile
PCD	Plan Communal de Développement
PNDP	Programme National de Développement Participatif
PDC	Plan de Développement Communal
PAARDIC	Programme d'Appui aux Actions Rurales de Développement Industriel et Commercial
PIA	Plan d'Investissement Annuel
POFPV	Plan Opérationnel en Faveur des Populations Vulnérables
PPM	Plan de passation des Marchés
PFNL	Produit Forestier Non Ligneux
PME	Petites et Moyennes Entreprises
PMH	Pompe à Motricité Humaine
PV	Procès Verbal
PSU	Plan Sommaire d'Urbanisme
PCC	Plan de Communication Communal
PM	Pour Mémoire
PSV	Personne Socialement Vulnérable
RDPC	Rassemblement Démocratique du Peuple Camerounais
RM	Receveur Municipal
SG	Secrétaire Général
SCOOP	Société de Coopérateur
SAR	Section Artisanale Rurale
SM	Section Ménagère
SIDA	Syndrome d'Immunodéficience Acquise
TDR	Termes de Référence
TBS	Taux Brut de Scolarisation
TP	Travaux Publiques
TIC	Technologies de l'Information et de la Communication
UNICEF	United Nation International Cultural and Educational Foundation
UPC	Union des Populations du Cameroun
VAR	Vaccin Anti Rougeoleux
VAT	Vaccin Anti Tétanique
VIH	Virus d'Immunodéficience Humaine

LISTE DES TABLEAUX

Tableaux	Libellés	Pages
Tableau 1	Localisation de la commune	21
Tableau 2	Synthèse du cadre biophysique	22
Tableau 3	Type de flore retrouvée dans la Commune de Bondjock en 2014	22
Tableau 4	Type de ressources fauniques	23
Tableau 5	Tableau de passage des chefs d'unité administrative à Bondjock	25
Tableau 6	Effectif de la population de la Commune de Bondjock par village	25
Tableau 7	Répartition de la population par tranche d'âge	26
Tableau 8	Répartition géographique de la Population dans la commune de Bondjock	27
Tableau 9	Production des trois (03) dernières années dans le secteur d'agriculture	27
Tableau 10	Corps de métiers	28
Tableau 11	Principaux services de l'espace communal	29
Tableau 12	Potentialités et ressources de la Commune	29
Tableau 13	Synthèse du DIC	33
Tableau 14	Synthèse sur les données de la petite enfance	36
Tableau 15	Matrice de captage de la gravité des problèmes, contraintes et d'identification des mesures d'adaptation aux changements climatiques	38
Tableau 16	Problèmes, principales causes, principaux effets, besoins identifiés	39
Tableau 17	Synthèse des 08 microprojets prioritaires [dont 03 économiques et 05 sociaux] par village et au niveau de l'espace urbain.	57
Tableau 18	Cadre logique par secteur	62
Tableau 19	Coûts estimatifs et financement	102
Tableau 20	Plan d'utilisation et de gestion des terres de l'espace communal	105
Tableau 21	Possibilités de création d'emplois et de richesses dans la Commune	106
Tableau 22	Ressources mobilisables et échéance	109
Tableau 23	Ranking des villages	110
Tableau 24	Cadre de Dépenses à Moyen Terme (CDMT)	111
Tableau 25	Principaux impacts positifs, impacts négatifs	114
Tableau 26	Mesures d'optimisation ou d'atténuation envisageables	115
Tableau 27	Plan sommaire de gestion de l'environnement	118
Tableau 28	Programme d'Investissement Annuel pour 2015	120
Tableau 29	Plan opérationnel en faveur des populations socialement vulnérables	122
Tableau 30	Plan de passation des marchés du PIA 2015	124
Tableau 31	Composition du bureau CCSE	126
Tableau 32	Plan de communication	130

LISTE DES PHOTOS

Photo 1	Cadre Formatrice PNDP-CE	14
Photo 2	Vue des participants	14
Photo 3	Discours M. le Maire de Bondjock	15
Photo 4	Discours M. le Préfet du Nyong et Kellé	15
Photo 5	Sénateur Bell Luc René	16
Photo 6	Participants attentifs aux discours	16
Photo 7	Carte villageoise de femmes	18
Photo 8	Carte villageoise des hommes	18
Photo 9	Tableau des solutions endogènes	18
Photo 10	Groupe pluridisciplinaire de travail	18
Photo 11	Restitution des données consolidées	19

Photo 12	Validation de la carte actuelle de Bondjock	19
Photo 13	Validation cadre logique secteur santé	20
Photo 14	Elaboration du CDMT	20

LISTE DES CARTES

Carte 1	Localisation de la Commune	21
Carte 2	Esquisse du Plan d'Utilisation et de Gestion des Terres de l'espace communal (PUGDT)	103
Carte 3	Esquisse du Plan Future du (PUGDT)	104

LISTE DES FIGURES

Figure 1 :	Pyramide des âges	26
Graphique n°1	Répartition par village de la population (%)	26

LISTE DES ANNEXES

Annexe A	Titre du projet	Pages
Fiche de projet 01	Construction (01) bloc de (02) salles de classe	135
Fiche de projet 02	Équipement en 60 tables bancs	136
Fiche de projet 03	Équipement en bureau de Maître (02) tables et (02) chaises	137
Fiche de projet 04	Construction (01) bloc de (02) salles de classe	138
Fiche de projet 05	Équipement en tables bancs	139
Fiche de projet 06	Entretien routier des Communes	140
Fiche de projet 07	Travaux de réhabilitation de la route rurale	141
Fiche de projet 08	Travaux de réhabilitation de la route rurale (Carrefour Bell Luc René – Lissegue)	142
Fiche de projet 09	Construction d'un pont définitif (Rivière mbom –ndongo)	143
Fiche de projet 10	Construction d'un forage de PMH à Bomabom	144
Fiche de projet 11	Appui à l'informatisation de l'enregistrement des artisans	145
Fiche de projet 12	Pépinière municipale de 20 000 plants à Lindoï	146
Fiche de projet 13	Construction d'un centre d'accueil Communal à Bondjock	147

ANNEXES B

Document A : Atlas des cartes (cartes thématiques de référence, Planification spatiale des infrastructures prioritaires.

Document B : Rapport consolidé du Diagnostic participatif



INTRODUCTION

1. INTRODUCTION

1.1 Contexte et justification

Dans le cadre de la mise en œuvre de sa vision de développement à l'horizon 2035, le Cameroun a élaboré le Document de Stratégie pour la Croissance et l'Emploi (DSCE) avec pour objectifs de porter sa croissance à 5,5%, de réduire le sous-emploi à moins de 50% et la pauvreté monétaire à 28,7%.

Pour ce faire, le Gouvernement a mis en place un nouveau dispositif législatif à travers les lois n° 2004 / 017 du 22 juillet 2004 portant orientation de la décentralisation, et n° 2004 / 018 du 22 juillet 2004 fixant les règles applicables aux communes relatives à la décentralisation. Ces lois consacrent le transfert par l'État aux collectivités territoriales décentralisées, des compétences particulières et des moyens appropriés. Pour le législateur camerounais, la décentralisation constitue l'axe fondamental de promotion du développement, de la démocratie et de la bonne gouvernance au niveau local.

Pour accompagner la mise en œuvre du processus de décentralisation et outiller les institutions communales afin que chacune d'elles se dote des moyens d'une participation effective à la mise en œuvre du processus de développement local durable sur son territoire, le Gouvernement a mis en place, avec l'appui de ses partenaires au développement, un ensemble de programmes parmi lesquels le Programme National de Développement Participatif (PNDP).

A travers le PNDP, le Gouvernement entend responsabiliser les communes et les communautés à la base afin de les rendre acteurs de leur propre développement. Ses interventions devraient permettre de réduire la pauvreté et de promouvoir le développement durable en zone rurale à travers l'organisation des bénéficiaires, le renforcement de leurs capacités, leur implication dans l'identification de leurs besoins prioritaires, la recherche des solutions, la planification et la mise en œuvre des relations de développement social et économique.

Pour le faire, le PNDP dans sa deuxième phase de mise en œuvre accompagne 329 communes dont celle de Bondjock dans la Région du Centre, Département du Nyong et Kellé, Arrondissement de Bondjock. Au nombre des activités relevant de ce partenariat, l'on compte l'actualisation du Plan de Développement Communal (PDC) en Plan Communal de Développement (PCD).

La Commune de Bondjock a bénéficié de l'appui technique de l'OAL/ONG PAARDIC.

Le cahier de charge de l'OAL prévoyait deux phases d'activités :

la première phase, de Septembre à Décembre 2014, concernant l'actualisation effective du PDC, est subdivisée en sept étapes qui sont : la Préparation du processus, le Diagnostic participatif (DP), le Diagnostic Institutionnel Communal (DIC), le Diagnostic de l'Espace Urbain Communal (DEUC) et le Diagnostic Niveau Village (DPNV), l'atelier de planification, de mobilisation des ressources, de programmation, la mise en œuvre du plan et le suivi-évaluation ;

la deuxième phase, de Janvier à Février 2015, portant sur l'accompagnement de la commune dans l'élaboration de micros projets issu du Plan d'Investissement Annuel et sur la recherche de financement pour leur mise en œuvre.

Les cinq premières étapes de la première phase du contrat ont été réalisées et validées par les différentes parties prenantes. Il s'agit à ce niveau de rédiger le document final du Plan Communal de Développement de Bondjock. Son approbation par le Conseil municipal suivra avant sa validation par le Préfet du Département du Nyong et Kellé.

1.2 Objectifs du PCD

Objectif global

L'objectif global du Plan Communal de développement est de permettre à la Commune de Bondjock de disposer d'un document qui pose clairement les bases de son développement ainsi que la stratégie à mettre en œuvre à court terme.

Objectifs Spécifiques

Ceux-ci se déclinent comme suit :

- ◆ Réaliser la monographie de la Commune
- ◆ Mener un diagnostic participatif
- ◆ Élaborer une planification stratégique
- ◆ Présenter les ressources mobilisables par la Commune
- ◆ Programmer les investissements
- ◆ Élaborer le cadre socio-environnemental sommaire des investissements du CDMT
- ◆ Mettre en place un dispositif de suivi-évaluation de la mise en œuvre du PCD.
- ◆ Contribuer à l'amélioration de la gouvernance locale.

1.3 Structure du document

Le présent document est structuré en sections de la manière suivante :

- ◆ Résumé
- ◆ Introduction
- ◆ La méthodologie utilisée pour la mise en œuvre de ce processus;
- ◆ La présentation sommaire de la Commune issue des différents diagnostics ;
- ◆ La planification stratégique consacrée aux cadres logiques ;
- ◆ La programmation des idées de projets ;
- ◆ Les mécanismes de mise en œuvre et de suivi-évaluation.
- ◆ Élaboration d'un plan de communication sur la mise en œuvre du PCD
- ◆ Conclusion
- ◆ Annexes

MÉTHODOLOGIE

2. MÉTHODOLOGIE

Le processus d'actualisation du PDC de la Commune de Bondjock s'est réalisé en sept phases essentielles :

- la préparation de l'ensemble du processus de planification ;
- le diagnostic participatif (DIC, DEUC, DPNV);
- l'atelier de planification ;
- la mobilisation des ressources ;
- la programmation ;
- la mise en place du mécanisme de suivi-évaluation participatif ;
- la rédaction du document final.

2.1 Préparation de l'ensemble du processus

Participation à l'atelier de formation des OAL et du personnel communal à Eséka

Cette phase consistait à revisiter le PCD notamment en ce qui concerne la présentation des outils et leur déroulement, à former toutes les OAL et le personnel communal dans le processus de planification participative en vue de l'actualisation des PDC en PCD des communes de la Région du Centre.

Elle s'est tenue à Eséka, du 23 juin au 05 juillet 2014. Plusieurs OAL ainsi que les ACD ont pris part à cette formation à l'instar de l'OAL/ONG PAARDIC qui était représenté par ses experts. Ces derniers ont reçu avec précision les enseignements du PNDP sur le déroulement des outils de la planification participative devant servir à la rédaction efficace d'un PCD contraignant.



Photo 1 : Cadre Formatrice PNDP-CE



Photo 2 : Vue des participants

Dans le souci d'une bonne compréhension des participants à la formation, une série d'évaluation et de questions réponses a été effectuée entre le PNDP et les OAL et une descente sur le terrain a permis de mettre en pratique les villages de Bondjock, Dibang, d'Eséka et Makak.

La préparation du processus avait pour but d'amener toutes les parties prenantes et bénéficiaires du PCD à comprendre l'importance du processus et à y adhérer de manière à assurer son succès. Elle a consisté en plusieurs activités.

2.1.1 Mise en place du Comité de Pilotage

La mise en place et l'opérationnalisation du Comité de Pilotage s'est faite à travers la désignation de ses membres à la suite d'un texte du Maire de Bondjock. Le Comité avait pour principale mission d'appuyer et de suivre le processus de planification communale. De

ce fait, il était chargé de définir les orientations et la stratégie d'actualisation du PDC, de veiller au bon déroulement du processus de planification et de s'assurer de la participation effective des populations à tous les stades du processus.

2.1.2 Prise de contact

Elle a consisté en une séance introductive avec l'exécutif communal notamment le Maire, ses adjoints et quelques conseillers en présence du Secrétaire Général (SG) de la commune et de quelques agents communaux en date du 28 mars 2014 dans la salle des actes de la Commune de Bondjock. Elle a donné lieu à la présentation de l'équipe complète de l'OAL/ONG PAARDIC. La vérification de la conformité du personnel avec les Curricula Vitae (CV) présentés dans l'offre a été faite. Le cahier de charges de l'OAL/ONG PAARDIC, la méthodologie et le projet de chronogramme détaillé ont été présentés et discutés avec les membres de l'exécutif communal. Ils ont ensuite été sensibilisés sur l'identification des sources de financement potentielles à présenter lors de l'atelier de planification.

2.1.3 Information et sensibilisation des autorités traditionnelles et administratives

L'information et la sensibilisation des autorités administratives et traditionnelles locales s'est faite à travers une réunion de prise de contact avec le Préfet du Département du Nyong et Kellé, au cours de laquelle la présentation du contrat et du cahier de charges a été faite.

La prise de contact avec les conseillers municipaux (25), les sectoriels départementaux et d'arrondissement (34) et les chefs traditionnels (07), membres de la société civile (05) et le personnel communal (06) s'est faite à travers l'atelier de lancement du processus de planification tenu le 05 Septembre 2014 dans la salle des actes de la Mairie de Bondjock, atelier présidé par le Préfet du Département du Nyong et Kellé . Au cours de cet atelier, l'OAL/ONG PAARDIC a présenté la méthodologie d'intervention et le programme de travail arrêté avec l'Exécutif municipal. Les Conseillers Municipaux et les chefs traditionnels ont été sensibilisés à assurer la réception des équipes de planificateurs dans les villages et surtout la mobilisation de la population pour le diagnostic niveau village.



Photo 3 : Discours M. le Maire de Bondjock



Photo 4 : Discours M. le Préfet du Nyong et Kellé



Photo 5 : Sénateur Bell Luc René



Photo 6 : Participants attentifs aux discours

2.2 Collecte des informations et traitement

La collecte des données proprement dite s'est faite à travers la réalisation de trois types de diagnostics : le Diagnostic Institutionnel Communal (DIC), le Diagnostic de l'Espace Urbain Communal (DEUC) et le Diagnostic Participatif Niveau Village (DPNV).

2.2.1 Au niveau de l'Institution communale et de l'espace urbain

La réalisation du DIC et du DEUC s'est faite à travers une phase de collecte des données et une phase de restitution. La collecte des données s'est déroulée du 25 Août 2014 au 12 Septembre 2014. La collecte des informations du DIC s'est faite à travers l'exploitation des documents tels que : les Budgets Prévisionnels, les Compte Administratifs et les comptes de gestion des trois dernières années, les Procès Verbaux (PV) des réunions des commissions techniques de la commune, le journal des projets, les apports divers, les conventions et contrats signés avec des partenaires, produits lors des différentes activités de la Commune.

Les résultats suivants ont été obtenus :

- ✓ Le conseil municipal est connu ;
- ✓ L'organigramme est connu et disponible ;
- ✓ Le patrimoine communal est connu ;
- ✓ La liste du personnel par catégorie est connue ;
- ✓ Les forces et faiblesses de la Commune sont dégagées ;
- ✓ Les axes de renforcement des capacités sont dégagés.

La restitution organisée le 18 Septembre 2014, a donné lieu à l'enrichissement et la validation des données collectées. Elle s'est achevée par l'identification des axes de renforcement de l'Institution et l'élaboration d'un plan de renforcement des capacités de l'exécutif et du personnel communal.

Celle du DEUC, s'est faite à l'aide des outils ci-après :

- La fiche d'enquête socio-économique et environnementale de l'espace urbain communal ;
- La matrice des changements climatiques ;

- La matrice sur la petite enfance ;
- L'Interview Semi Structurée (ISS) ;
- L'arbre à problème ;
- Le tableau simple d'analyse des problèmes ;
- Le tableau de solutions endogènes ;
- Les tableaux de planification stratégique et opérationnelle.

Au terme de ce diagnostic, les résultats suivants ont été obtenus :

- Les infrastructures sont relevées par GPS et leurs modes de gestion sont connues ;
- La matrice sur la petite enfance est renseignée ;
- La matrice sur les changements climatiques est renseignée ;
- La liste des corps de métiers est élaborée ;
- La liste des personnes vulnérables par catégorie est élaborée ;
- La liste des problèmes reformulés dans 28 secteurs est élaborée ;
- Les causes pertinentes et les effets sont dégagés ;
- Le tableau des solutions endogènes est dressé
- Le tableau de planification stratégique est dressé
- Le tableau de planification opérationnelle est dressé
- La liste des besoins par secteur est élaborée ;
- La liste des 08 microprojets prioritaires est élaborée.

2.2.2 Au niveau des villages

Le DPNV s'est effectué du 19 Septembre 2014 au 12 Octobre 2014 dans 07 villages et 03 hameaux de la Commune par 02 équipes de 08 planificateurs/animateurs dont 04 par équipe, appuyés par 02 facilitateurs endogènes sous la supervision du Comité de Pilotage, à raison de quatre jours par village.

NB : Il faut noter que l'Interview Semi- Structurée (**ISS**) était à la base de l'élaboration de tous les outils. C'est à partir de cet élément que les facilitateurs s'adressaient à la population afin d'avoir le maximum d'informations sur chaque secteur.

2.2.2.1 Identification des problèmes et potentialités par secteur

Cette identification s'est faite au cours du diagnostic en s'appuyant sur une démarche d'animation participative qui consistait à accompagner et faciliter les réflexions des populations à travers les questionnements, les travaux en groupes socioprofessionnels, les restitutions en plénière et les synthèses et validation.

Durant le diagnostic participatif dans chaque village, les activités suivantes ont été déroulées : l'introduction de l'activité l'identification des problèmes et potentialités dans les 28 secteurs de développement à travers les outils d'identification tels que la carte villageoise.



Photo 7 : Carte villageoise de femmes



Photo 8 : Carte villageoise des hommes

2.2.2.2 Analyse des problèmes par secteur et recherche des solutions

L'analyse des différents problèmes par secteur et la recherche des solutions a été faite à travers l'utilisation des outils d'analyse adaptés tels que les tableaux d'analyse qui ont permis d'identifier les causes et les effets, les tableaux de recherche des solutions endogènes qui ont permis de trouver des solutions sur lesquelles les populations peuvent agir et les diagrammes de VENN qui ont permis de connaître les acteurs qui interagissent avec le village.

2.2.2.3 Planification des solutions endogènes

La planification des solutions endogènes a consisté à n'inscrire que les solutions pour lesquelles les populations pouvaient et voulaient agir avec leurs moyens propres dans le tableau de planification.



Photo 9 : Tableau des solutions endogènes



Photo 10 : Groupe pluridisciplinaire de travail

2.3 Consolidation des données du diagnostic et cartographie

Après les DPNV et l'exploitation des données collectées auprès des sectoriels, les problèmes de tous les villages de la Commune ont été regroupés par secteur. Dans un premier temps, les problèmes communs à tous les villages ont été regroupés. Puis, tous les problèmes nouveaux apparaissant dans un seul village ont été recensés pour chaque secteur. Les données relatives à la gestion des ressources naturelles collectées au sein des villages ont par la suite été consolidées. Les données obtenues du DEUC y ont également été intégrées. En effet, les problèmes des différents corps de métier et couches vulnérables ont au préalable été regroupés par secteur. Puis, les problèmes de l'espace urbain et ceux des villages ont été consolidés par secteur. La consolidation des données du DIC a consisté

à faire une synthèse des forces et faiblesses de la Commune dans les différents domaines (ressources humaines, financière, gestion du patrimoine communal, et des relations) et à recenser des axes de renforcement des capacités de la Commune.

Les résultats des trois diagnostics ainsi consolidés ont été utilisés lors de l'atelier de planification, mobilisation des ressources et de programmation. Mais auparavant, il a été procédé à l'élaboration des documents synthèses des diagnostics par secteur, à savoir les cadres logiques par secteur (incluant la présentation de la situation de référence, les contraintes et potentialités, l'analyse du problème sectoriel, les besoins). Ils ont été amendés par les responsables sectoriels des services déconcentrés du département du Nyong et Kellé.

2.4 Atelier de planification, de mobilisation des ressources et de programmation

2.4.1 Préparation et tenue de l'atelier de planification

La préparation de l'atelier de planification a été faite par le Maire de la Commune de Bondjock et l'OAL. Les Termes de Références (TDR) de l'activité ont été élaborés par l'OAL. Les personnes ressources et acteurs clés ont été identifiés et les invitations transmises. La préparation pédagogique et technique a été réalisée au niveau de l'OAL et les différents discours rédigés.

L'atelier s'est tenu du 11 au 13 Juin 2015 dans la salle des actes de la Commune de Bondjock et présidé par M. le Sous-préfet de l'Arrondissement de Bondjock. Ont pris part à cet atelier, les responsables des services déconcentrés de l'Etat du département du Nyong et Kellé, les Conseillers Municipaux, le personnel communal, les membres du comité de pilotage, l'Exécutif municipal, les Chefs de villages, les élites intérieures et extérieures.

Il a connu trois (03) principales articulations : la restitution des données consolidées des diagnostics, le recensement des ressources mobilisables à court et à moyen terme, la planification et la programmation des actions de développement.

2.4.2 Restitution des données consolidées du diagnostic

La restitution des données consolidées a été faite avec l'appui des représentants des services déconcentrés de l'État (sectoriels). Ces derniers, en présence des Conseillers municipaux, ont parcouru les cadres logiques par secteur. Pour chaque secteur, ils revenaient sur les problèmes, les besoins exprimés, les objectifs, les activités à entreprendre, les solutions, les indicateurs de résultat.



Photo 11 : Restitution des données consolidées



Photo 12 : Validation de la carte actuelle de Bondjock

2.4.3 Planification

La planification a principalement consisté en l'élaboration du PIA (Plan d'investissement annuel). Pour chaque projet identifié, il fallait amener les participants à indiquer le lieu d'implantation, l'indicateur de résultat, la période de réalisation et le coût estimatif.



Photo 13 : Validation cadre logique secteur santé




Photo 14 : Elaboration du CDMT

2.4.4 Mobilisation des ressources

Un tableau des ressources mobilisables de la Commune a été élaboré à travers les différentes sources de financement. Le montant global du plan de campagne de l'Exécutif municipal a été estimé, ainsi que les ressources attendues du BIP (Budget d'investissement public), du FEICOM, de l'allocation du PNPD. C'est sur cette base qu'a été élaboré le PIA 2015.

2.4.5 Programmation

La programmation s'est effectuée tout au long de la troisième journée de l'atelier. Elle a consisté en l'élaboration du CDMT (Cadre des Dépenses à Moyen Terme) étalé sur la période allant de 2015 - 2017), sur la base des ressources mobilisables par la Commune. Ces ressources mobilisables ont été mises en évidence à partir de toutes les ressources potentiellement disponibles en 2015 et de l'estimation des plans de campagne de la Commune au cours des trois dernières années. Les idées de projet identifiées dans les cadres logiques ont été tour à tour revisitées et priorisées par les participants.

Une fois le CDMT élaboré, l'assistance a été accompagnée par les Délégués Départementaux du Ministère des Affaires Sociales (MINAS) et du Ministère de l'Environnement, de la Protection de la Nature et du Développement Durable (MINEPDED) à l'élaboration du plan opérationnel en faveur des populations vulnérables et du cadre sommaire de gestion environnementale du CDMT. Ce cadre de gestion socio-environnementale a été conçu sur la base des principaux impacts de chaque type de projet et des mesures de mitigation afférentes. Un Plan de passation des marchés a également été élaboré, de manière à faciliter le début de la mise en œuvre du PCD par l'Exécutif communal.

2.5 Mise en place du mécanisme de suivi-évaluation participatif

En vue du suivi de l'exécution des actions de développement retenues dans le cadre du Plan Communal de Développement de Bondjock, un Comité de suivi-évaluation de la mise en œuvre du PCD a été mis en place au terme de l'atelier de planification. Il a pour mission de : veiller à la réalisation des activités contenues dans le PCD ; présenter l'état de mise en œuvre du PCD au cours des sessions du Conseil Municipal.

3. PRÉSENTATION SOMMAIRE DE LA COMMUNE

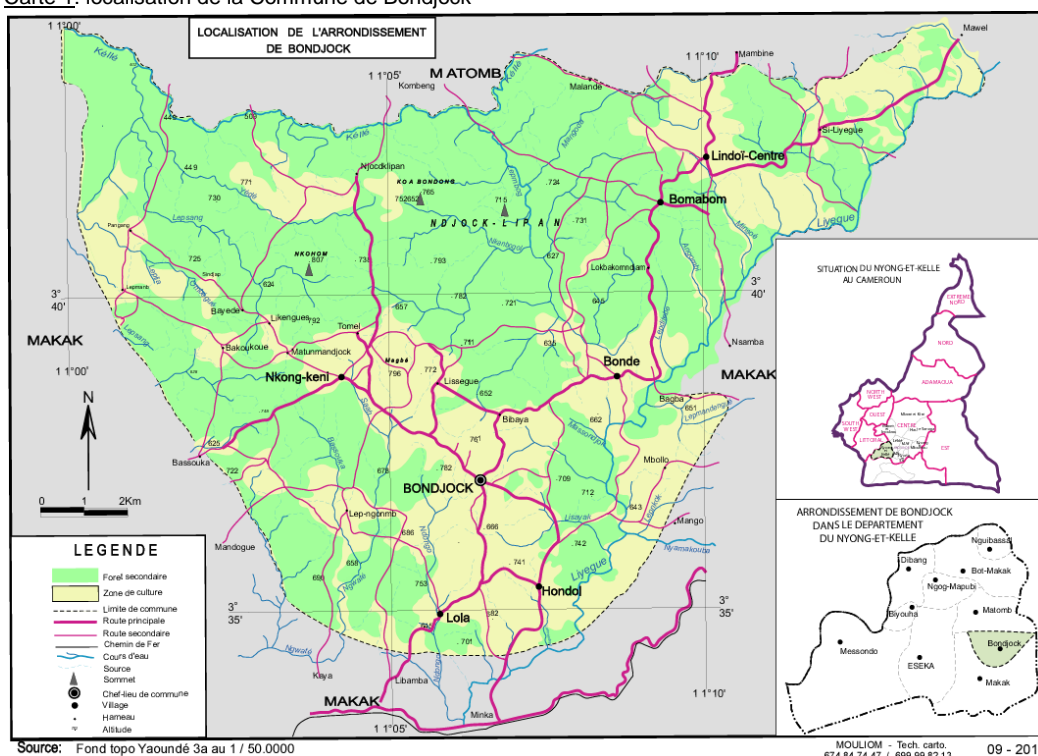
3.1 Localisation de la Commune

Tableau 1: Localisation de la commune

Date de création :	Décret N° 2010/198 du 16 Janvier 2010
Superficie :	475 km ²
Localisation	<p>Coordonnées géo-référencées (degré décimal):</p> <p>X : 011.10 825°</p> <p>Y : 03.61 715°</p> <p>Z : 694 m</p> <p>Elle est limitée:</p> <ul style="list-style-type: none"> ○ Au Nord par la Commune de Matomb ○ Au Sud par la Commune de Makak ○ A l'Est par la Commune de Makak ○ A l'Ouest par la Commune de Makak <p>La commune de Bondjock est à 59 km d'Eséka et 74 km de Yaoundé.</p>
Population	Environ 23 000 habitants
Nombre de villages / chefferies :	Sept (07) villages et trois (03) hameaux
Villages / Hameaux	<p>Villages : Bondjock ; Lola ; Hondol ; Bonde; Bomabom; Nkong Keni ; Lindoi.</p> <p>Hameaux : Bagba; Bibaya; Siliyegue.</p>

Source : Planification participative 2014 – 2015

Carte 1: localisation de la Commune de Bondjock



3.2 Milieu biophysique (climat, sol, relief, hydrographie, flore et faune, carte des ressources naturelles)

Tableau 2 : Synthèse du cadre biophysique

	Caractéristiques
MILIEU PHYSIQUE	Zone écologique de la forêt équatoriale
MILIEU NATUREL	Un paysage pittoresque Une forêt secondaire Un territoire très boisé
CLIMAT ET HYDROGRAPHIE	Un climat humide et chaud variant entre 20° et 27° Un climat équatorial de type guinéen avec 04 saisons d'inégale durée : Une grande saison des pluies de mi-août - mi-novembre ; Une petite saison de pluies de mi-mars à mi-juin Une grande saison sèche de mi-novembre à mi-mars ; Une petite saison sèche de mi-juin à mi-août. Une pluviométrie moyenne de l'ordre de 1500 à 2500 mm la Commune est arrosée par 07 cours d'eau : Liyéguè, Lep- Mamb, Lep Ngan, Lep mbog, Ndongo et Ngwatè, mbohe.
RELIEF	Un relief légèrement accidenté avec des pentes moyennes et des plateaux ; Présence de quelques bas-fonds marécageux.
SOLS ET VEGETATION	Les sols sont argileux avec un horizon humifère épais pouvant valoriser 20 cm La texture est hydro morphe et rocheuse vers les bas-fonds Forêt dense équatoriale humide avec des formations mixtes semi- caducifoliées et sempervirentes (toujours verte)

Source : Planification participative 2014 - 2015

La flore

La flore dans la commune de Bondjock regorge de nombreuses espèces d'arbres, nous avons les produits forestiers non ligneux, les cultures vivrières, les cultures maraîchères, les arbres fruitiers et des plantes médicinales...

Ces différentes données sont synthétisées dans le tableau suivant :

Tableau 3 : Type de flore retrouvée dans la Commune de Bondjock en 2014

ESSENCES/TYPES				
	Noms usuels	Noms scientifiques	Noms usuels	Noms scientifiques
Espèces ligneuses	Tali	Erythrophleum ivorense	Dibetou	Levoa trichilioides
	Bubinga	Guibourta tessmannii	Azobe	Lophira alata
	Okan	Cylicodiscus gabonensis	Frake	Terminalia superba
	Ekop naga	Brachystegia cynometrioides	Ayous	Triplochiton scleroxylon
	Zingana	Microberlinia bisulcata	Parassolier	Musanga cecropoides
	Kossipo	Etandrophragma candolei	Fromager	Ceiba pentandra
	Sipo	Entandrophragma utilis	Ebene	Diospyros crassiflora
	Moabi	Baillonna toxisperma	Bilinga	Nauclea diderrichii
	Eyong	Eribloma oblonga	Lati	Amphimas ferrugineus
	Padouk	Pterocapus spp	Dabema	Piptadeniastrum africanum
	Iroko	Milicia excelsa	Bete	Mansonia altissima
	Illomba	Pycnanthus angolensis	Aiele	Canarium shweinfurthii
Produits forestiers	Ikok	Gnetum Africana	Rotin	Calamus rotang
	Mangue sauvage	Irbigna gabonensis	Noisette	Corylus avellana

non ligneux	Gnetum africanum	Okok	Raphia	Raphia farinifera
	Mango sauvage	Irvingia gabonensis	Feuilles de marantacées	marhanteceas
Cultures vivrières	Manioc	Manihot	Igname	
	Banane plantain	esculenta	Arachide	Arachis hypogaea
	Banane douce	musacees	Canne à sucre	Vemaculaire ambigu
	Macabo	Alicepegie hellocton	Concombre	Cucumis sativus
	Taro	colocasia	Tomate	
Cultures maraîchères	Gombo	Abelmoschus esculentus	Maïs	
	Piment	capsicum	Ananas	
Fruitiers	Manguier	mangifera	Avocatier	
	Safoutier	Dacryodes edutis	Agrumes	
	Cocotier	Cocos nucifera		

Source : Planification participative 2014 – 2015

La faune

Avec l'action des braconniers et des populations, l'habitat naturel de la faune disparaît peu à peu dans la forêt secondaire, conduisant ainsi à la disparition des espèces y habitant.

Tableau 4 : Type de ressources fauniques

RESSOURCES / TYPES					
FAUNES TERRESTRES				FAUNES AQUATIQUES	
Nom commun	Nom scientifique	Nom commun	Nom scientifique	Nom commun	Nom scientifique
Mamba vert	Rendroaspis janesoni	Écureuil	Funisciurussp	Carpe	<i>Cyprinus carpio</i>
Épervier	Accipiter erythropus	Hérisson	Eurinaeus eurapaeus	Silure	Clarias lazera
Tortue	Chelonidae	Porc-épic	Hystrix Cristata Linnaeus	Tilapia	<i>Oréochromis niloticus</i>
Antilope	Bovidaesp	Lièvre	Lepuscrawshavi	Crabe	Alibaba
Singe	Cercopithecussp	Rat palmiste	Xerus erythropus	Goujon	Gobiogobio
Biche	Céphalophussp	Singe	Pan troglodyte	Crustacé	Aristeus antennatus
Porc épic	hystriacristata	Mangouste	Mungos	Poisson vipère	Chaniliodus
Civette	Viverra civetta	Vipère	Bitis gabonica		
Varan	Varanus niloticus	Pangolin	Nanis tricuspis		

Source : Planification participative 2014 - 2015

3.3 Milieu humain (Quelques repères historiques de la Commune, population, ethnies, religions, principales activités économiques) ;

Actes de création :

Comme district décret présidentiel n° 92/208 du 05 Octobre 1992.

Comme arrondissement décret présidentiel n° 2010/198 du 16 Janvier 2010

Organisation du territoire :

L'Arrondissement de Bondjock se compose de 10 villages qui sont par ordre alphabétique :

- **BAGBA** : Hameau du village HONDOL
- **BIBAYA** : Hameau de BONDJOCK
- **SILIEGUE** : Hameau de LINDOI

- **BOMABOM**

Peuplé par les Ndog Send et les Pan évalué à 3 515 Habitants environ, il s'étire sur 42 km² et fût créé en 1941 sous le lieutenant Henri Relly. Le village a été successivement dirigé par : Bapambe ba Nonga (1941-1949), Nsing David (1949-1969), Nyounaï Touck Paul Albert (1969-1973), Biyong bi Biyong Samuel (1973-1986), Bell Bapambe Luc René (1986 à ce jour).

- **BONDE**

Est majoritairement peuplé par les Ndog Sénd, environ 1 314 habitants. Créé par arrêté préfectoral n°66 du 13 Octobre 1993. Sa majesté Minka Luc trône à la tête dudit village depuis sa création.

- **BONDJOCK**

Fût créé le 1^{er} Juillet 1941 par Henri Relly et c'est le chef lieu de l'Arrondissement du même nom. Il s'étant sur 90 km² et abrite près de 5051 âmes. Le tout premier Chef traditionnel de Bondjock s'appelait Béa Nyobe Antoine, ancien combattant de l'armée allemande. A sa mort en 1957, la chefferie passe par les mains de ses cousins Lipoga et Lissouck II Nack Jacques. C'est en 1989 que Sa majesté Prince Héritier Niobe Béa Maurice succède à son père.

- **HONDOL :**

A l'instar de Bondjock, Bomabom, Lindoï et Nkongnkeni, Hondol fût créé en 1941 par le même Administrateur Colonial Henri Relly. Peuplé d'environ 2102 âmes, le village Hondol acquis par achat chez les Ndog Béa s'étand sur environ 40 km² et est essentiellement peuplé par les Ndog Sénd, les Pan et les Ndog Béa. Hondol tire son nom d'un arbre réputé pour ses vertus thérapeutiques.

- **LINDOI :**

2 575 âmes environ, étendu sur près de 30 km². Le village Lindoï a été successivement dirigé par : Nguene likam (1941-1951), Lipam Nguene (1960-1990) Mandong Vincent et Libam André Jules.

- **LOLA**

Est la sœur jumelle de Bonde, créé le 13 Octobre 1993. Sa majesté Binam bi Binam Albert conduit les destinées dudit village depuis sa création.

- **NKONG NKENI**

De Monsieur Pondy Gwater Joseph (1941-1945) à Yamb Ngan Nkotock Luc de 1945 à 1987, le village de Nkong Nkeni peuplé d'environ 2 291 âmes est composé de Ndôg Pôll et des Ndôg Béa ; reste le symbole de travail et de l'unité.

Depuis sa création, comme district, puis comme arrondissement, Bondjock a été commandé par :

Tableau 5 : Tableau de passage des chefs d'unité administrative à Bondjock

Décret présidentiel N°92 /2006 du 05 octobre 1992					
N°	Nom et Prénoms	Actes de nomination	Fonction	Grade	Période
1	Nganjilfon Tsmaila	Arr. 401 du 29.04.1993	Chef de district	SA	Jan 1994 / 23.10.95
2	Ayissi Onguene Joseph	Arr.2003 du 29.08.95	Chef de district	SA	23.10.95 / 03.11.96
3	Nesdoubo S. Sadou	Arr.236 du 29.09.98	Chef de district	SA	31.11.96 / 16.11.01
4	Mouankon Ondoua Jean	Arr.319 du 12.10.01	Chef de district	SA	16.11.01 / 16.12.03
5	Nkoumba Obam Pierre	Arr. 322 du 20.11.03	Chef de district	SA	06.12.03 / 05.10.06
6	Onana Mballa Dieudonné	Arr.296 du 20.09.06	Chef de district	SA	06.10.06 / 25.11.09
7	Wambe	Arr. 361 du 06.11.08	Chef de district	SA	25.11.06 / 18.01.11
8	Wambe	Décret n°2011 du 18.01.11	Sous-préfet	SAP	18.01.2011
Décret présidentiel N°2010 /198du 16 juin 2010					
9	Bassog	Décret N°2010 du 16 juin 2010	Sous-préfet	SAP	22/04/2013

Source : Sous-préfecture de Bondjock

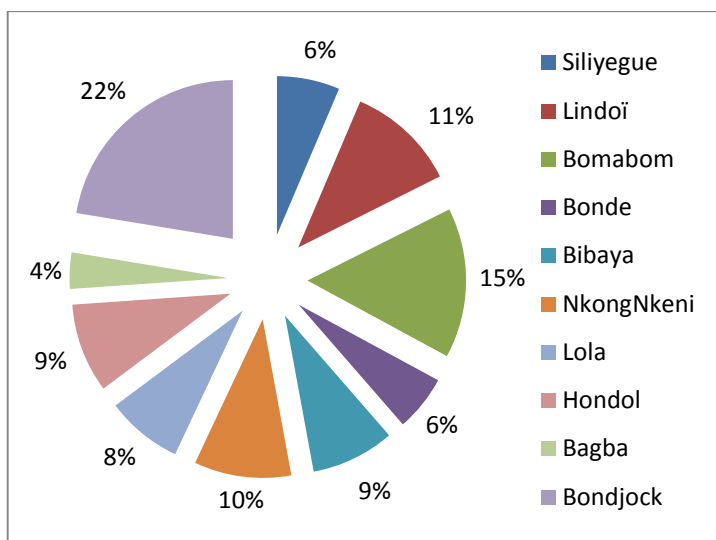
3.3.2 Population : Il ressort de ce tableau que la population de la commune de Bondjock est estimée à environ **23 037** habitants en 2014 avec environ 51% de femmes.

Tableau 6 : Effectif de la population de la Commune de Bondjock par village

	Village	Coordonnées géographiques			Population		
		X (Est) en degré décimal	Y (Nord) en degré décimal	Z (m)	Homme	Femme	Total
1	SILIEGUE	011.18462	03.70123	731	720	760	1480
2	LINDOÏ	011.16860	03.70786	721	1254	1321	2575
3	BOMABOM	011.15486	03.69680	726	1713	1805	3518
4	BONDE	011.14434	03.64163	682	640	674	1314
5	BIBAYA	011.10334	03.62228	711	950	1000	1950
6	NKONGNKENI	011.10684	03.64392	699	1116	1175	2291
7	LOLA	011.10695	03.59052	671	877	923	1800
8	HONDOL	011.12353	03.58916	667	1024	1078	2102
9	BAGBA	011.12353	03.58916	667	417	440	857
	TOTAL ESPACE RURAL				8711	9176	17887
10	TOTAL ESPACE URBAIN	011.10334	03.62228	711	2508	2642	5150
	TOTAL GENERAL				11219	11818	23 037

Source : Diagnostic participatif

Graphique n°1 : Répartition par village de la population (%)



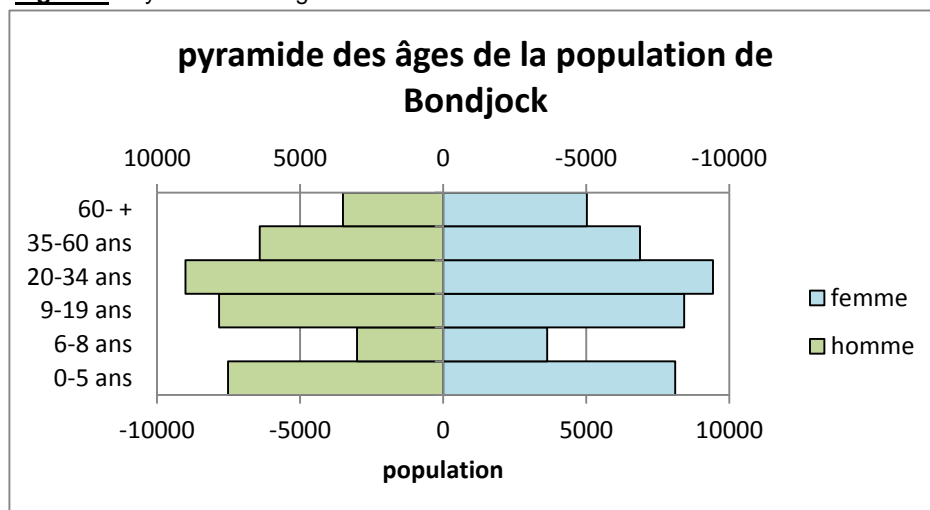
Source : RGP 2005 /Diagnostic participatif

Tableau 7 : Répartition de la population par tranche d'âge

Age	homme	femme
0-5 ans	2244	2364
6-8 ans	896	946
9-19 ans	2233	2375
20-34 ans	2531	2718
35-60 ans	2032	2115
60 +	1234	1300
Total	11 219	11 818

Source : Bucrep / planification participative

Figure 1 : Pyramide des âges



Source : Bucrep / planification participative

La pyramide des âges de la population de Bondjock a certes une base très élargie (forte fécondité), cependant elle porte les marques d'une forte croissance de sa population dans les classes d'âge actif.

Les femmes sont nettement plus nombreuses que les hommes à ces âges. Selon le sexe, il est de 48% pour les hommes et 51,3% pour les femmes.

Tableau 8 : Répartition géographique de la Population dans la commune de Bondjock

	Urbain	Rural	Total
Homme	2508	8711	11219
Femme	2642	9176	11818
Total	5150	17 986	23 037

Source : planification participative 2014 - 2015

2.3.3 Ethnies : La Commune de Bondjock compte 8306 habitants. Cette population n'est pas homogène comme c'est le cas dans certaines régions du Cameroun. Elle se compose des principaux groupes ethniques suivants :

- **Autochtone** : Bassa'a

- **Allogène** : Anglophone,

2.3.4. Mouvements migratoires :

Aucune statistique réelle n'est tenue en la matière. Néanmoins, environ 1150 de personnes par an font des entrées et des sorties dans la Commune.

- **Immigration** : Elle n'est pas assez forte dans la Commune.

- **Emigration** : Elle concerne les couches juvéniles qui quittent les villages en direction des grands centres urbains.

2.3.5. Religions :

L'animisme (les religions traditionnelles) constitue la religion pratiquée dans la Commune avant la colonisation. Elle continue d'avoir cours même si de plus en plus elle perd du terrain au profit de deux (02) ensembles qui forment le Catholicisme et le Protestantisme.

2.3.6. Principales activités économiques :

Agriculture

L'agriculture reste la principale activité économique de la Commune. Elle occupe environ 92% de la population et assure presque l'essentiel des revenus de celle-ci.

Le palmier à huile reste la culture pérenne dominante, malgré l'intérêt des populations de plus en plus manifeste pour la culture du cacao.

Plusieurs petites unités d'usinage des noix de palme sont installées çà et là dans tous les villages et font de cette Commune l'un des pôles importants d'approvisionnement d'huile de palme de la Région du Centre.

La culture vivrière est également représentée et est dominée par le bananier plantain, le macabo et le manioc dont la vente contribue largement à l'amélioration des revenus des populations en dépit de l'enclavement de certains bassins de production.

Tableau 9 : Production des trois (03) dernières années dans le secteur d'agriculture

SPECULATIONS	PRODUCTION			SURFACES
	2011	2012	2013	
Palmier à huile	1035 t	1550 t	2065 t	367 ha
Cacao	250 t	125 t	75 t	148,5 ha
Manioc	12 900 t	19 350 t	25 800 t	78 ha
Banane plantain	6450 t	9675 t	10 320 t	77,5 ha

Source : DAMINADER de Bondjock

Élevage et Pêche

Le secteur de l'élevage n'est pas encore développé dans la Commune de Bondjock. Il n'y a que quelques particuliers qui s'adonnent de manière traditionnelle à cette activité.

Pourtant les populations ont tendance à considérer l'élevage comme une activité secondaire du fait d'un manque d'informations sur ce créneau porteur et sur les techniques d'élevage à grande échelle. Néanmoins, il faut reconnaître que la majorité de la population pratique cette activité à l'échelle très réduite.

La Commune de Bondjock se révèle une zone peu propice aux activités de pêche mais offre d'énormes potentialités pour le développement de la pisciculture à cause de ses nombreux bas-fonds. Par conséquent, de nombreux ménages consomment du poisson acheté à Yaoundé.

Secteur formel

Il est très peu développé et est constitué de quelques activités en général périodiques et encore en phase de création ou de lancement. Néanmoins, il est dominé par l'informel :

Tableau 10 : Corps de métiers

N°	Métier	N°	Métier	N°	Métier
01	Call-boxers	06	Braiseuses de poisson	11	Couturières (dans les maisons)
02	Boutiquiers	07	Maçons		
03	Moto-taximen	08	Electriciens		
04	Petits éleveurs (porcs et volaille)	09	Coiffeurs		
05	Restauratrices	10	Exploitants agricole		

Source : planification participative 2014 - 2015

Commerce

Ne disposant pas de véritable centre commercial, ce secteur tourne au ralenti et ne bénéficie pas encore d'un espace aménagé pour les ventes des produits. Cependant la commercialisation des produits agricoles s'effectue vers Yaoundé et d'autres villes etc.....

Activités de transport

Les activités de transport ne sont pas développées dans la Commune de Bondjock.

Dans ce domaine, il se pratique à Bondjock deux modes de transport : le transport par les taxi-motos communément appelés « Ben skin » et celui par des taxi-brousses. Ils assurent la liaison entre les quartiers de la ville, villages, arrondissements voisins.

Malgré son apparence fragile, ce secteur jouit néanmoins d'une petite organisation qui regroupe tous ses acteurs au sein d'une association dénommée « Association des conducteurs de taxis-motos ».

3.4 Principaux services de l'espace communal

Les infrastructures existantes dans l'arrondissement sont pour certains en bon état et pour d'autres dans un mauvais état. La plupart des services sont logés dans les bâtiments appartenant aux particuliers prises en location par l'Etat.

Le tableau ci-dessous présente les services de l'espace communal par secteur dans la Commune de Bondjock.

Tableau 11 : Principaux services de l'espace communal

N°	SECTEUR	STATUT	INFRASTRUCTURES
1	Administration Territoriale et Décentralisation	Public	- 01 Sous Préfecture - 01 Hôtel de ville - 01 Gendarmerie - 01 Commissariat spécial non fonctionnel
2	Santé	Public	- 01 Centre Médical d'Arrondissement, - 03 Centres de Santé Intégrés.
3	Eau et énergie	Public	- 58 puits bâches d'eau potable, - 01 Forage, - 20 transformateurs pour, 07 villages électrifiés.
4	Éducation de base	Public	Ecoles primaires publiques (08) ; EP Privée (01) et EP Laïque (01) et Ecoles maternelles publiques (02), EM privées confessionnelles (02) et EM privée laïque (01)
5	Enseignement Secondaire	Public	Lycée Classique (01), CES (01), CETIC (02)
6	MINAS	Privé	Case communautaire (01)
7	Poste et Télécommunications	Privé	MTN – ORANGE
8	Jeunesse et Éducation civique	Public	01 Centre multifonctionnel de promotion des jeunes à Bondjock
9	MINADER	Public	D.A .MINADER à Bondjock

Source : diagnostic participatif 2014 - 2015

3.5 Principales potentialités et ressources de la Commune ;

Les principales potentialités et ressources sont consolidées dans le tableau ci-dessous par secteur.

Tableau 12 : Potentialités et ressources de la Commune

N°	SECTEUR	POTENTIALITES	RESSOURCES	
01	Éducation de base	Éducation de base : Ecoles primaires publiques (08) ; EP Privée (01) et EP Laïque (01) et Ecoles maternelles publiques (02), EM privées confessionnelles (02) et EM privée laïque (01).	- Le Maire de Bondjock ; - 01 Inspecteur d'Arrondissement de l'éducation de base ;	
			Type d'écoles	Nombre d'enseignants
			EMP	5
			EMP Privée	3
			EP Publique	29
			EP Privée	6
02	Agriculture et Développement Rural	Pratique de la culture de rente, Palmier à huile 653,45 ha Dynamisme des populations Relief favorable Climat favorable pour les cultures vivrières et les cultures de rentes Extraction d'huile de palme Fertilité des sols Disponibilité des terres cultivables Forte productivité agricole : Main d'œuvre dynamique Diversité des cultures	Existence d'une D.A .MINADER à Bondjock Existence de 05 postes agricoles créés : Bomabom – Hondol – Lindoï – Bonde – Mapam (Bondjock centre) Existence de 06 GIC (GIC Foi de Kaya – GIC Jean de Nkongnkeni – GIC GROFPIN de Nkongnkeni – GIC ELI de Lindoï – GIC ALI de Lindoï – GIC PROMASO de Bondjock) et de 02 Coopératives en création : SCOOP. MAB-CA et SCOOP MAIS-CA.	
03	Pêche, Élevage et	- Présence de plusieurs zones marécageuses	Présence des espèces aquatiques : Crabes,	

	Industries Animales	favorables à la pisciculture	silures, carpes, Goujons, Crustacés, vipères
04	Santé	- Infrastructures sanitaires : 01 CMA et 03 CSI	Personnel sanitaire : 01 Médecin ; 02 IDE ; 03 IB ; 01 Commis
05	Travaux Publics	Existence de routes secondaires Existence du comité de routes Travaux réguliers de cantonnage et curage des rigoles par les populations présence de barrières de pluies	Délégation départementale du Nyong et Kellé
06	Art et Culture	- Existence des coutumes et rites traditionnels ; - Existence des danses traditionnelles ; - Existence des Mbombogs (gardiens des traditions)	- Délégation Départementale du Nyong et Kellé - Les Chefs traditionnels - Les Mbombog
07	Promotion de la Femme et de la Famille	- Existence de plusieurs associations féminines non légalisées - Présence des femmes dans tous les secteurs d'activités - Présence des couples officiellement mariés - Forte contribution de la femme à l'économie locale	Délégation départementale du Nyong et Kellé
08	Affaires Sociales	- Existence de la solidarité familiale - Prise en charge familiale des personnes vulnérables	Délégation départementale du Nyong et Kellé
09	Eau et Énergie	-Existence de 58 puits bâches ; 01 Forage	Délégation départementale du Nyong et Kellé
10	Enseignements Secondaires	Infrastructures : 01 CES Lindoï ; 01 Lycée Bondjock; 02 CETIC Bagba et Lola	-Délégation départementale des enseignements secondaires
11	Emploi et Formation Professionnelle	-Présence d'une jeunesse à l'âge de scolarisation	Délégation Départementale du Nyong et Kellé
12	Tourisme et Loisirs	Existence des sites touristiques Existence d'une cité municipale en construction	Délégation Départementale du Nyong et Kellé
13	Forêt et Faune	Existence d'une forêt secondaire Existence de nombreuses espèces d'arbres (Bubinga, Azobe, Baobab, Arbre tampon, Niove, Parasolier, Doussier, Pachiloba, Noisetier, Fromager, Bongo, Mango sauvage, Quinquelib, Moabi, etc...) et d'animaux (antilopes, porc épics, singes, serpents, hérissons, lièvres, rats, ...) Existence de PFNL (lianes, feuilles de marantacées, kola, djansan, biter kola, bambou de chine, bambou de raphia) Présences de plusieurs plantes médicinales	Délégation Départementale du Nyong et Kellé
14	Environnement Protection de la Nature et Développement Durable	Transformation des ordures ménagères en compost Présence d'une biodiversité Importantes ressources en eaux ;	Délégation Départementale du Nyong et Kellé
15	Habitat et Développement Urbain	Construction d'une cité communale en cours Existence de quelques habitations modernes Existence d'espace de terre libre Existence de grandes agglomérations	-Délégation départementale du Nyong et Kellé -Commune de Bondjock
16	Domaines, Cadastre et Affaires Foncières	Grand espace de terre disponible Existence de quelques titres fonciers Règlement à l'amiable de quelques litiges fonciers par Monsieur le Sous-préfet, les chefs et leurs notables	-Délégation départementale du Nyong et Kellé

17	Recherche scientifique et Innovation	Existence des plantes médicinales variées Existence d'une population valide.	Aucune
18	Sports et Éducation Physique	- Disponibilité des sites pouvant abriter les aires de jeux dans les localités rurales et urbaines	- Délégation Départementale du Nyong et Kellé - Disponibilité des Professeurs d'EPS
19	Commerce	-Ressources humaines disponibles Existence de 10 alimentations /boutiques Grande production agricole	Délégation départementale du Nyong et Kellé
20	Jeunesse et éducation civique	- Existence d'un centre multifonctionnel de promotion des jeunes à Bondjock - Forte scolarisation des jeunes - Forte implication des jeunes dans les AGR - Participation des jeunes aux actions de développement	- Délégation départementale du Nyong et Kellé - Cadres de jeunesse affectés dans l'Arrondissement de Bondjock
21	Administration Territoriale et Décentralisation	- Existence d'une Sous-préfecture Mairie Présence d'une brigade de gendarmerie fonctionnelle Existence d'un commissariat spécial non fonctionnel Existence des centres d'état civil Existence des bureaux de vote Disponibilité du personnel des services déconcentrés de l'État ; Bonne collaboration entre les services décentralisés de l'État et la Mairie ; - Bonne collaboration entre la sous-préfecture et les chefs de village. - Existence de comités d'autodéfense	-Sous préfet, Maire, Chefs de village -Personnel de la Sous Préfecture et de la Mairie -Force de Maintien de l'Ordre (FMO)
22	Enseignement Supérieur	Volonté certaine des jeunes à continuer l'école dans les établissements supérieurs Nombre important de bacheliers Présence d'une élite intellectuelle et riche	Aucune
23	Poste et Télécommunications	-Couverture progressive de la commune par les réseaux de téléphonie mobile privée : MTN et ORANGE Existence de quelques antennes paraboliques à usage privé	Aucune
24	Communication	Utilisation du tam-tam comme moyen de communication dans des villages Couverture parcellaire du signal CRTV Absence d'un point de vente des journaux	Délégation départementale du Nyong et Kellé
25	Travail et Sécurité Sociale	Population majoritairement agricole Présence des fonctionnaires Travailleurs indépendants	Délégation départementale du Nyong et Kellé
26	Petites et Moyennes Entreprises, Economie Sociale et Artisanat	-Ressources humaines disponibles ; -Existence de quelques huileries traditionnelles privées Présence de quelques produits artisanaux (paniers, hottes, séchoir, nattes pour toitures. Disponibilité de la matière première (bois, lianes, bambou de chine, bambou de raphia)	Délégation départementale du Nyong et Kellé
27	Industries, Mines et Développement	-Ressources humaines disponibles ; Existence d'une forêt secondaire	Délégation départementale du Nyong et Kellé

	Technologique	Production d'huile de palme Présence de plusieurs nids de sables (Liyegue) Présence de carrière de latérites	
28	Transports	Existence d'un faible nombre de moto-taximen (10) Forte mobilité des populations Présence des routes et pistes en terre Existence des voitures traversant la Commune qui font le ramassage des personnes et biens	Délégation Départementale du Nyong et Kellé

Source : diagnostic participatif 2014 - 2015

SYNTHESE DES RESULTATS DU DIAGNOSTIC

4.1 Synthèse du DIC

Le diagnostic institutionnel mené ici a permis de relever les atouts et faiblesses de la commune de Bondjock, afin de déterminer les axes de renforcement des capacités opérationnelles de cette institution. Les propositions d'actions faites ici contribueront sans doute à améliorer l'efficacité de la gestion de la commune, tant au plan interne qu'avec ses relations à l'extérieur.

Tableau 13 : Synthèse du DIC

Axes d'analyse	Forces	Faiblesses	Personnes concernées	Axes de renforcement de la Commune
Gestion des Ressources humaines	<ul style="list-style-type: none"> - Dynamisme du Maire et ses adjoints - Expérience avérée de certains agents - Présence de deux cadres communaux de développement - Régularité des salaires et paiements des fournisseurs - Conseil Municipal constitué de 05 commissions 	<ul style="list-style-type: none"> - Absence d'un mât - Multiplication des services sans structuration interne de ceux-ci ; - Conseillers municipaux maîtrisant approximativement leur rôle - Défaut de manuels de procédures définissant les liaisons fonctionnelles entre les différents services ; - Défaut de prise en charge de certaines fonctions utiles à la bonne marche de la commune ; - Rassemblement inopportune de certaines fonctions ; - Faiblesse des outils de gestion ; - Absence d'un statut du personnel ; - Absence d'un plan de renforcement du niveau de qualification du personnel - Faible qualification du personnel ; - Non mise à jour des fichiers des conseillers et des contribuables - Absence d'un plan de renforcement de capacités du personnel communal, - Insuffisance de personnel qualifié - Irrégularité des réunions d'évaluation du personnel - Sur-utilisation des personnels (certains personnels occupent plus de deux postes 	<ul style="list-style-type: none"> - Exécutif Municipal, SG, RM 	<ul style="list-style-type: none"> - Implantation d'un mât avec drapeau - Job description - Rôle et attribution des conseillers municipaux - Rédaction des manuels de procédures - Rendre fonctionnel l'organigramme - Mise en service du matériel informatique disponible - Préparation, rédaction et mise en application du statut du personnel - Mise sur pied d'un plan de renforcement des capacités
			<ul style="list-style-type: none"> - Conseil Municipal - CCD + CCF 	<ul style="list-style-type: none"> - Rôle et attribution des conseillers municipaux - Relation Conseiller Municipal / Exécutif Municipal ; - Le Conseiller Municipal, cadre de Développement ; - Relation Conseiller Municipal/population ; - Rôle des commissions créées au sein du conseil municipal.
			<ul style="list-style-type: none"> - Personnel Communal 	<ul style="list-style-type: none"> - Renforcement des capacités du personnel sur : - La maîtrise de l'outil informatique ; - La gestion communale et la comptabilité communale ; - L'hygiène et la salubrité publique ; - Le suivi de l'exécution des microprojets ; - L'animation des Communautés ; - La gestion du personnel axée sur les résultats ; notion de poste de travail ; - La sécurisation des recettes recouvrées ; - La conservation des archives.

		de travail).		
Gestion financière	Disponibilité du receveur municipal	<ul style="list-style-type: none"> - Absence de manuel de procédures comptables et financières - Traitement manuel des opérations comptables et financières - Absence de tableaux de bord - Non actualisation du fichier des contribuables - Faible niveau de recettes - Difficultés de recouvrement des recettes - Méconnaissance et manque de maîtrise de la population des contribuables relevant de l'impôt - Opacité entretenue par les CDI du ressort de la commune - Difficultés d'ordre comptable dues au fait que les fonds reversés à la commune ne sont pas toujours assortis du détail par nature d'impôts - Absence de procédures de contrôle interne des recettes recouvrées à travers la chaîne communale - Maîtrise insuffisante des charges à caractère général 	<p>Exécutif Municipal Cadre Communal de Développement (CCD) Secrétaire Général Cadre Financier Communal</p>	<ul style="list-style-type: none"> - Rédaction des manuels de procédures - Actualisation du fichier des contribuables ; - Efficacité dans le recouvrement et la sécurisation des recettes ; - Collaboration Commune/Service des impôts ; - Identification de nouvelles sources de recettes (niches) ; - Bonne gouvernance et Transparence dans la gestion communale ; - Élaboration des budgets Participatif et Comptes Administratifs ; - Informatisation des Comptes Administratifs et Comptes de Gestion - Élaboration d'un Plan de paiement des engagements (programmation receveur Municipal/SG Commune). - Implication des Chefs de villages dans l'identification des contribuables
Gestion du patrimoine communal	-02 Terrains : (01 ha et 400 m ²) ; 01 Hôtel de ville ; 01 CMA ; 03 CSI ; 01 Foyer communal ; 01 Cité communale (02 appartements) ; 01 Place des fêtes ; 11 Meubles : Table bureau ; 01 Table conférence ; 07 Fauteuils bureau ; 68 Chaise en bois ; 04 Chaises en plastique ; 02	<ul style="list-style-type: none"> - Absence des procédures comptables et financières ; - Manque de formation du comptable ; - Insuffisance des moyens matériels et caractère obsolète des équipements de la commune ; - Faiblesse dans la gestion des équipements communaux. 	<p>Secrétaire Général Agent Service Technique de la Mairie Cadre Financier Communal (AFC)</p>	<ul style="list-style-type: none"> - Gestion du matériel informatique - Notion pour établissement de titres fonciers - Gestion des terres par la Commune pour des investissements futurs - Maintenance des infrastructures et équipements d'une commune

	Armoire en bois ; 02 Classeurs en bois ; 04 Ordinateurs complet de marque HP ; 04 Onduleurs ; 02 Imprimantes ; 01 Machine à taper ; 01 Réfrigérateur ; GPS de marque Garmin ; 02 Motos Yamaha AG 100			
Gestion relationnelle	<ul style="list-style-type: none"> - Existence des relations structurées avec le PNDP, FEICOM, CVUC, d'autres partenaires - Bonnes relations entre le maire et ses adjoints et avec les conseillers municipaux, - Bonne renommée auprès de la tutelle et des populations, - Bonnes relations avec les sectoriels - Bonnes relations avec les associations - Bonnes relations avec les chefferies - Ouverture de la commune aux organisations de la société civile et du secteur privé. 	<ul style="list-style-type: none"> - Manque de communication entre les partenaires - Absence de marketing territorial - Faible communication externe 	<p>Exécutif Municipal</p> <p>Conseillers Municipaux</p>	<p>Bonne gouvernance communale</p> <p>Esprit communautaire ;</p> <p>Comment gagner la confiance des populations ;</p> <p>Les relations Exécutif/Conseil Municipal ;</p> <p>Comment élaborer un Plan Media pour une communication</p> <p>Renforcement des axes de lobbying et implication de toutes les forces vives et élites dans la recherche des partenaires financiers pour la valorisation du potentiel touristique de la commune</p> <p>Création des cellules d'animation sociale (C.A.S) permettant de renforcer le dialogue social entre la commune et les populations</p>

Source : diagnostic participatif 2014 - 2015

4.2 Synthèse sur la petite enfance

Tableau 14 : Synthèse sur les données de la petite enfance

Besoins	État des lieux/diagnostic situation actuelle et priorités	Objectifs généraux	Principales activités à mener	Responsables et partenaires d'exécution
Enregistrement des naissances	<ul style="list-style-type: none"> - Population (0-8 ans): 1150 soit 5% de la population totale - 2% des enfants (environ 23) n'ont pas un acte de naissance du fait de la négligence de certains parents 	Améliorer l'accès aux services d'état civil et établir la citoyenneté des enfants	<ul style="list-style-type: none"> Sensibiliser les parents Organiser les audiences foraines. 	<ul style="list-style-type: none"> Commune Chefferies Parents Les chefs d'établissements Les OSC Eglises etc.
Nutrition 0-3 ans	2% de la petite enfance (environ 129) est sous-alimenté	Donner aux enfants une alimentation saine, équilibrée, variée et de bonne qualité	<ul style="list-style-type: none"> Sensibiliser les parents Former les femmes en nutrition infantile 	<ul style="list-style-type: none"> MINSANTE Commune ONG/UNICEF
Vaccination (Types de vaccins) an = 291 enfnts 0-5 ans = 1032 enfnts	<ul style="list-style-type: none"> Types de vaccins reçus : vaccin du avec taux de perte antigène : BCG 47% ; VPO 12% ; PENTA 11% ; VAR 36% ; VAT 12% ; PNEUMO 5% ; ROTA 5% Éloignement des centres de santé Campagnes de vaccinations régulières dans les villages 	<ul style="list-style-type: none"> - Assurer à la circonscription communale une meilleure couverture vaccinale. - Renforcer les acquis 	Renforcer les campagnes de vaccinations	<ul style="list-style-type: none"> Commune Autorité administrative. et traditionnelle CMA District de Santé/NK
Education préscolaire et scolaire 4-14 ans (2818 enfants)	<ul style="list-style-type: none"> 4 écoles maternelles dont 02 publiques et 02 privées 10 écoles primaires dont 08 publiques et 02 privées (confessionnelle et laïque) Insuffisance de bâtiments dans les écoles Insuffisance de personnels qualifiés dans les écoles Insuffisance de matériel didactique dans les écoles 	Améliorer l'offre d'éducation au sein de l'espace communal	<ul style="list-style-type: none"> Créer et construire des écoles maternelles (04) : 01 EM Bibaya ; 01 Bomabom ; 01 Nkongnkeni ; 01 Bonde Doter les écoles en infrastructures, équipements et personnels qualifiés 	<ul style="list-style-type: none"> DA MINEDUB Commune ONG Elites
Prévention du paludisme 0-14 ans	<ul style="list-style-type: none"> Absence des produits d'imprégnation des moustiquaires 20% de ménages n'utilisent pas de moustiquaires imprégnées Insalubrité autour des maisons 	Réduire le taux de la morbidité	<ul style="list-style-type: none"> Assainir les alentours de maisons Rendre disponibles les produits d'imprégnation des moustiquaires Former un agent communal d'imprégnation des moustiquaires 	<ul style="list-style-type: none"> CMA Commune Service d'hygiène Ménages

Eau, hygiène et assainissement	Insuffisance d'eau potable dans les écoles maternelles de la commune Défectuosité de plusieurs points d'eau	Créer un environnement social salubre, avec des infrastructures d'approvisionnement en eau fiables et durables.	Construire des forages Améliorer l'état des puits bâches et sources existants Former les ménages en potabilisation de l'eau Assainir les alentours de maisons Aménagement des latrines modernes	Commune ONG Population Elites
VIH/sida, protection spéciale des enfants (OEV)	03 cas d'enfants infectés ont été signalés soit 0,05% des enfants de la Commune	Assurer la protection des enfants contre le VIH/SIDA et la prise en charge globale ou partielle des OEV	Sensibiliser et dépister la population Prise en charge des femmes enceintes Prise en charge des cas existants	CMA Commune ONG

Source : diagnostic participatif 2014 - 2015

4.3 Synthèse des données sur les changements climatiques

Tableau 15 : Matrice de captage de la gravité des problèmes, contraintes et d'identification des mesures d'adaptation aux changements climatiques

SECTEUR (unité d'exposition) par zone agro écologique	Tendances des Changements Climatiques	Effets biophysiques	Effets socio- économiques	Niveau de risque	Potentiel local pour résoudre/Capacité d'adaptation	Solutions envisagées
Agriculture	Durée prolongées des saisons sèches, Fortes précipitations (avec une intensité élevée)	Perturbation du calendrier agricole	Diminution des rendements Baisse de revenus	Disparition de certaines spécifications	Agriculture de courte saison Bas-fond Introduction de nouvelles variétés	Renforcement des capacités des agriculteurs
Élevage	Hausse de la température Vents moyens et violent par endroit	Tarissement des rivières Changement de la biodiversité	Diminution des revenus Perte de cheptel	Abandon de la pratique	Déplacer le cheptel vers les zones vertes	Renforcement des capacités des éleveurs
Pêche et aquaculture	Hausse de la température Vents moyens et violents par endroit Recrudescence de fortes pluies	Tarissement de plusieurs cours d'eau en saison sèche Inondation	Diminution des revenus	Disparition de certaines espèces aquatiques	Mise en place des étangs piscicoles	Renforcement des capacités des pêcheurs
Forêt / faune	Hausse de la température Vents moyens et violents par endroit	Disparition des espèces fauniques et d'essences nobles Déforestation	Diminution des revenus	Déforestation	Reboisement	Création d'une forêt communale Sensibilisation de la population Limitation des feux de brousse Réglementation de l'exploitation forestière Suivi/Evaluation des activités d'exploitation forestière
Santé	Variation de la température	Augmentation de la vulnérabilité de la population Maladies d'origine hydrique	Ralentissement des activités économiques Diminution des hommes et femmes valides	Misère	Organisation des campagnes d'hygiène	Sensibilisation des populations pour les changements des comportements

Eau	Hausse de la température Excès de pluies	Tarissement des cours d'eau Nappes phréatiques éloignées Inondation	Augmentation des maladies hydriques Diminution des revenus	Elevé (insuffisance d'eau potable)	Pollution des eaux de boisson	Construction des forages Reboisement
Travaux publics	Hausse de la température Vents moyens	Mauvais état de la route érosion	Ralentissement des activités économiques Difficulté de déplacement	Moyen (entretien irrégulier des routes)	Moyen (Réseau routier non entretenu, population non dynamique)	Entretien régulière des principaux axes Investissement humain

Source : diagnostic participatif 2014 - 2015

4.4 Principaux problèmes et besoins identifiés et consolidés par secteur

Tableau 16 : Problèmes, principales causes, principaux effets, besoins identifiés

Secteurs	Problèmes	Principales causes	Principaux effets	Besoins identifiés
Education de Base	Difficulté d'accès à une éducation de base de qualité	Enseignants insuffisants Insuffisance d'infrastructures Salles de classe en matériaux provisoires	Faible niveau des enfants Faible suivi scolaire par les parents Faible implication des parents dans l'éducation de leurs enfants	Affectation de nouveaux enseignants au primaire (28) et à l'école maternelle Construction de nouvelles salles de classes au primaire(16) et à l'école maternelle (02) Besoin de création et construction des écoles maternelles (04) : 01 EM Bibaya ; 01 Bomabom ; 01 Nkongnkeni ; 01 Bonde Construction des points d'eau (13) Construction des latrines dans les écoles au primaire (18) et à l'école maternelle (03) Dotation en tables bancs (517) dans les écoles primaires Réhabilitation des salles dans les écoles primaires (04) Besoin de reboisement des écoles (12 écoles) Construction des logements pour enseignants (59) Dotation de bacs à ordures aux (14) Construction des clôtures dans les écoles (10)
Santé	Difficultés d'accès aux	- Absentéisme du personnel	- Mauvais fonctionnement des structures	- Sensibilisation de la communauté à s'imprégner

	<p>soins de santé</p>	<p>médical</p> <ul style="list-style-type: none"> - Absence d'inventaires Mauvaise gestion CMA non fourni en médicaments essentiels (générique) - Absence/Manque de collaboration entre la médecine traditionnelle et conventionnelle - Insuffisance de moyens financiers Insuffisance de pairs éducateurs - Absence des produits d'imprégnation pour les moustiquaires - Absence de points d'eau potable - Coupures intempestives du courant électrique 	<p>sanitaires de Bondjock</p> <ul style="list-style-type: none"> - Découragement de la fréquentation des populations - Augmentation de la morbidité - Risque élevé d'accouchement et d'avortement involontaire - Réurrence des maladies hydriques - Croissance du paludisme - Mauvais suivi des malades - Difficultés à conserver les vaccins et les médicaments hypothermiques - Prolifération des maladies endémiques - Automédication - Absence de maternité - Faible taux de fréquentation dans les centres de santé - Non respect des programmes de santé - Frein au développement de Bondjock 	<p>à la gestion/suivi de toutes les activités de santé de la Commune de Bondjock (Maire/Président de COSA)</p> <ul style="list-style-type: none"> - Sensibilisation de l'Administration à être regardant de l'absentéisme du personnel médical (Maire / District de Santé/NK) - Besoin en personnel médical qualifié : 03 médecins au CMA, 01IDE au CSI de Lindoï, 2 IB : 01 au CSI de Lindoï et 01 au CSI de Nkongnkeni, 02 AS : 01 AS au CSI de Lindoï et 01 AS au CSI de Nkongnkeni. - Besoin en reboisement (03) : 01 CSI de Lindoï, 01 CMA de Bondjock et 01 CSI de Nkongnkeni - Construction des clôtures dans les établissements sanitaires (02) : 01 CSI de Lindoï et 01 CSI de Nkongnkeni - Besoin d'aménagement de dispositif de traitement de déchets médicaux (03) : 01 CSI de Lindoï, 01 CMA de Bondjock et 01 CSI de Nkongnkeni. - Besoin de construire des points d'eau potable (03) : 01 CSI de Lindoï, 01 CMA de Bondjock et 01 CSI de Nkongnkeni - Besoin en latrines (01) dans les CSI de Lindoï Besoin de) à construire les logements pour le personnel : (01Lindoï - Besoin d'équipement des structures sanitaires en plaques solaires (03) : CSI Lindoï, CMA de Bondjock et CSI Nkongnkeni Besoin de construire 02 nouveaux centres de santé : 01 CSI à Bomabom et Hondol Construction de 04 points d'eau Dotation de 04 groupes électrogènes : 01 CMA Bondjock, 01 CSI Lindoï, 01 CSI Bagba, 01 CSI
--	------------------------------	---	--	--

				Nkongnkeni Sensibilisation/Collaboration réciproque entre la médecine conventionnelle et les tradi-traditionnels de Bondjock
VIH SIDA	Menace des IST et du VIH SIDA	Utilisation des objets souillés Brassage des populations Insuffisance des préservatifs Vagabondage sexuel Ignorance Absence de CLLS Relâchement des mœurs	- Prolifération des IST - Grossesses non désirées - Baisse des productions agricoles - Soupçon de sorcellerie - Stigmatisation - Désorganisation des familles - Faible revenu - Déperdition scolaire - Limitation de l'épanouissement - Développement du stress	- Organisation des séances (02/an) de sensibilisation et de dépistage des IST/MST, SIDA dans tous les villages de la Commune de Bondjock - Prise en charge des personnes vivant avec le VIH
Eau	Difficultés d'accès à l'eau potable	-Mauvaise répartition des points d'eau -Mauvaise organisation des comités de gestion -Non maîtrise des techniques de potabilisation d'eau -Habitations dispersées -Mauvais suivi d'entretien des points d'eau (non fonctionnement de certains comités de gestion) Incivisme	Insalubrité Consommation des eaux souillées Récurrence des maladies hydriques Développement du stress	- Sensibilisation de la population sur les techniques de potabilisation d'eau (4sessions/an) ; pour lever les fonds et pour entretenir des ouvrages existants -Réhabilitation de (07) puits bâches en panne - Aménagement de (07) sources d'eau - Construction de 34 nouveaux puits bâches communautaires : 08 pour les huit établissements primaires et 03 pour les écoles maternelles (Lindoï, Bondjock, Nkongnkeni) : 02 pour les établissements secondaires (CES de Lindoï – CETIC de Lola) et 03 pour les CSI et CMA) Villages : 01 Lola, 02 Bonde, 03 Bomabom ; 01 Lindoï, 02 Bibaya, 02 Bagba ; 03 Hondol ; 01 Magoo ; 01 Song yere ; 01 Simisohe ; 01 Song Yem Recrutement et formation deux (02) agents communaux (artisans ruraux) - Construction d'une AEP dans la ville de Bondjock
Energie	Difficulté d'accès à l'énergie électrique	Disponibilité insuffisante d'énergie électrique Couverture insuffisante du	Difficultés à pratiquer les AGR Utilisation des lampes tempêtes	Besoin d'extension du réseau électrique BT (Eneo) : - Village Nkongnkeni : extension du réseau

		<p>réseau électrique</p> <p>Ignorance des sources d'énergies renouvelables</p> <p>Coût élevé des groupes électrogènes</p> <p>Insuffisance des moyens financiers</p> <p>Faible production économique</p>	<p>Dépenses énormes pour l'achat du pétrole lampant</p> <p>Faible production économique</p> <p>Exode rural</p> <p>Difficulté de mouler les produits agricoles</p> <p>Sous information</p> <p>Maladies de la vue</p> <p>Faible diversification de loisirs</p> <p>Oisiveté</p> <p>Frein aux études académiques</p> <p>Appauvrissement</p> <p>Difficulté de conservation des produits</p>	<p>électrique BT : CSI – Ngwade (02 km)</p> <p>-CSI – Magbe (02 km)-CSI – Tomel (02 km)-SEHA – Bassouga (03 km)</p> <p>- Village Hondol : extension du réseau électrique BT : Mbolo (MT : 2,5 km ; BT 3 km) – Mamb (MT : 1,5km ; BT1, 7 km)</p> <p>- Village Lola : extension du réseau électrique BT : Log Bitchong et Badongo) ?? km</p> <p>- Village Bonde : extension du réseau électrique BT :</p> <p>- Village Bomabom : extension du réseau électrique de Bomabom centre – Bomabom II et de Bomabom centre – Dikeng - MT : 04 km</p> <p>- BT : 1 km + 02 transformateurs</p> <p>- Extension de réseau électrique BT de Bomabom centre – Lep mbôg - MT : 04 km</p> <p>-BT : 800 m + 01 transformateur</p> <p>- Village Lindoï : Electrification à Bel-air : MT 2 km ; BT 800 m</p> <p>- Village Bibaya : Réhabilitation et extension du réseau électrique BT (8 km) et (5 km)</p> <p>- Village Siliyegue : Extension du réseau électrique MT : 8km, BT : 8km</p> <p>- Village Bagba : Electrification du village MT 5 km ; BT 7 km</p> <p>-Centre urbain de Bondjock :</p> <p>Transformation de la ligne électrique monophasée en triphasée avec installation de 02 transformateurs triphasés de Libamba à Bondjock 09 km</p> <p>Identification et vulgarisation des autres sources d'énergies renouvelables</p> <p>Besoin en éclairage public dans le centre urbain</p> <p>Remplacement d'un transformateur en panne à Nkongnkeni</p>
--	--	---	--	---

				<ul style="list-style-type: none"> - Achat d'un groupe électrogène communal - Promotion d'installation des plaques photovoltaïques dans l'espace urbain communal ainsi que dans tous les villages (dans le cadre de la promotion d'énergies propres) en vue de relancer l'économie et répondre aux coupures d'énergie électrique ; donc moins de nuisances sonores occasionnées par les groupes électrogènes.
Domaines Cadastre et Affaires foncières	Non appropriation des textes domaniaux et fonciers par la population de Bondjock	<p>La population croit à la propriété coutumière</p> <p>Insuffisance de vulgarisation des textes par l'Administration</p> <p>Absence de sensibilisation</p> <p>Manque de logistique des services de l'Etat pour la sensibilisation</p> <p>Ignorance des procédures d'immatriculation des terres</p> <p>Transaction foncière clandestine</p> <p>Manque de document graphique de planification urbaine</p>	<p>Frein pour le développement</p> <p>Manque à gagner de l'Etat</p> <p>Multiplication des litiges fonciers</p>	<p>Délimitation de l'espace urbain</p> <p>Plan d'urbanisme (Le Maire doit faire à la DDMINDCAF/NK une demande de limitation de l'espace urbain)</p> <p>Déclaration d'utilité publique</p> <p>Octroi d'un titre foncier au profit de la Mairie</p> <p>La densification des points géodésiques de base pour la levée des parcelles</p> <p>Vulgarisation des procédures d'obtention du titre foncier (02 séances/an)</p> <p>Organisation de 01/an campagnes sensibilisation des populations sur l'importance de sécurisation des terres</p> <p>Faciliter l'établissement des titres de propriété</p> <p>Immatriculer les terres du village</p> <p>Créer des lotissements</p> <p>Equiper les services de l'Etat en matériel et logistique</p>
Elevage, Pêche et industries animales	Difficulté dans la pratique de l'élevage et de la pêche	<p>Non maîtrise des techniques modernes de la pisciculture et de l'élevage</p> <p>Conservation difficile des produits de pêche et d'élevage</p> <p>Non maîtrise des techniques modernes d'élevage</p> <p>Manque d'encadrement</p>	<p>Elevage domestique ou en divagation</p> <p>Pêche artisanale</p> <p>Produits de pêche moins importants</p> <p>Faible revenu</p> <p>Manque d'encadrement</p>	<ul style="list-style-type: none"> - Construction et équipement d'1 DAEPIA, CZCSU, CACP à Bondjock Centre - Nécessité de rendre opérationnel le centre Zootechnique existant de Bondjock - Affectation du personnel Besoin de construction de (04) fermes avicoles : <ul style="list-style-type: none"> - Centre urbain : 01 ferme avicole municipale de promotion et de vulgarisation de la production

		<p>technique</p> <p>Elevage diversifié des bêtes en divagation</p>		<p>animale de 1000 poulets de chair (3000 poulets /an)</p> <ul style="list-style-type: none"> - Création et construction de 04 fermes communautaires avicoles de porcs et poulets : 01 Bagba ; 01 Bibaya 01 Bonde ; 01 Hondol : (07 femelles et 03 males) ; - Organisation des éleveurs en coopérative - Sensibilisation et formation des éleveurs 4 sessions/an -- Formation des pêcheurs sur la construction des étangs piscicoles - Formation des éleveurs sur les techniques modernes d'élevage (porc et poulet) - Formation des pêcheurs sur des techniques modernes de fumage de poisson à Bondjock Centre - Dotation en matériels et équipements modernes animal (Porc et volaille) aux éleveurs - Construction de 09 étangs : Siliyegue (01), Lindoï (01), Bonde (01), Bomabom (01), Bagba (01), Bibaya (01), Lola (01), Hondol (01), Nkongnkeni (01) - Organisation (une fois/an) une campagne de vaccination : Porcs, Volaille et petits ruminants dans tous les villages
<p>Habitat et Développement Urbain</p>	<p>Difficulté d'accès à un habitat décent</p>	<p>Coût élevé du transport de matériaux</p> <p>Absence de points de vente des matériaux de construction sur le plan local</p> <p>Accès difficile aux carrières de sable</p> <p>Absence d'un plan d'urbanisme</p> <p>Absence d'une voirie urbaine</p> <p>Inexistence d'un environnement</p>	<p>Ecroulement des murs de maisons</p> <p>Réfection régulière des maisons</p> <p>Familles exposées aux reptiles</p> <p>Habitats précaires</p> <p>Conflits</p> <p>Constructions en matériaux provisoires et précaires</p> <p>Nombre insuffisant de maisons</p> <p>Promiscuité</p> <p>Difficultés de circuler dans les routes de desserte</p>	<p><u>Planification Urbaine :</u></p> <p>Elaboration du plan sommaire d'urbanisme</p> <p><u>Elaboration du plan sommaire d'urbanisme</u> (PSU) Permis de bâtir-permis de lotir-Respect des règles etc.</p> <p><u>Création de lotissement communal</u> sur 100 ha octroyés à la commune et mise sur pied d'une politique d'un type d'habitat dans la Commune de Bondjock</p> <p><u>Voies Urbaines et Assainissement :</u></p>

		<p>socio urbain</p> <p>Typologie d'habitat mal maitrisée</p> <p>Mauvais état des routes (chaussée en terre)</p> <p>Absence de logements</p>	<p>Risque d'accidents et de décès</p>	<p>Aménagement routes en terres 10 Km de chaussées bitumées au Chef lieu</p> <p><u>Assainissement Urbain :</u></p> <ul style="list-style-type: none"> - Construction de 02 toilettes publiques : 01 Place des fêtes et 01 à la Mairie - Construction des fossés et caniveaux sur 10 Km au chef lieu - Construction d'une case de jeunes <p>Construction de 02 espaces de loisirs : 01 Bondjock et 01 Lindoï</p> <ul style="list-style-type: none"> -Construction de 02 espaces de loisirs : 01 Bondjock et 01 Lindoï - Bitumage voirie urbaine <p><u>Hygiène et Salubrité :</u></p> <ul style="list-style-type: none"> - Aménagement d'une décharge - Aménagement d'un Cimetière Municipal <p><u>Habitat</u></p> <ul style="list-style-type: none"> - Construction et équipement de 20 logements communaux : Centre urbain - Equipement moderne de fabrique de matériel locaux (presseur à briques de terres par la Commune de Bondjock pour les ménages aux faibles revenus) <p><u>Transport urbain local</u></p> <ul style="list-style-type: none"> -Création de deux (02) gares routières à Bondjock et Lindoï <p><u>Gouvernance Urbaine locale</u></p> <ul style="list-style-type: none"> - Organisation de 04 sessions/an de campagnes de sensibilisation, d'information et de formation aux règles générales d'urbanisme dans la Commune - Vulgarisation du guide de référence sur l'Urbanisme dans les 09 villages - Fonctionnement des Commissions relatives aux opérations d'urbanisme
--	--	---	---------------------------------------	---

<p>Environnement, Protection de la Nature et Développement Durable</p>	<p>Menaces sur l'environnement</p>	<p>Exploitation non contrôlée des produits forestiers Faible sensibilisation Absence de lieux de décharges des déchets Abandon des déchets derrière les domiciles d'habitation Utilisation des herbicides Feux de brousses / incendies des forêts Utilisation des produits chimiques aux fins de pêche par les populations de Bondjock</p>	<p>Instabilité du climat Changement climatique Recrudescence de nouvelles maladies (Catarac – Cancer de la peau etc.) Bouleversement du calendrier agricole Faible rentabilité agricole Déforestation Pollution de l'air Recrudescence des maladies respiratoires Mauvais état des latrines familiales Absence des latrine dans les lieux publics Pollution hydrique Disparition de la faune aquatique</p>	<ul style="list-style-type: none"> - Sensibilisation de la population sur l'importance de la protection de l'environnement (02 séances / an) , sur l'importance d'assainir les alentours de leurs maisons - Formation de la population sur la gestion des déchets produits dans les ménages, établissement scolaires et autres établissements existants dans l'espace communal (02 sessions/an) - Mise en place 10 comités locaux de protection de l'environnement - Sensibilisation des populations sur les techniques de fabrication et d'utilisation des foyers améliorés - Achat et disposition à toutes les grandes artères et carrefours de bacs à ordures - Mise sur place d'un dispositif de collecte, ramassage, tri, Transport et d'élimination des déchets - Récupération d'articles en plastique (dérivés de pétrole en vue de leur possible recyclage en pavés ou tuiles par la Commune de Bondjock) - Aménagement des espaces verts (reboisement selon l'article 33 de la loi n° 94/01 du 20 /09/1994) - Besoin d'un site de compostage qui après traitement physique soumet les déchets organiques à une fermentation naturelle ou accélérée - Création d'un comité de lutte contre les similies
<p>Enseignement secondaire</p>	<p>Difficulté d'accès à l'enseignement secondaire de qualité</p>	<p>Insuffisance des moyens de l'Etat Absence d'initiative communautaire Insuffisance des moyens</p>	<p>Dépêrditions scolaires Exode rural Longues distances à parcourir Retard aux cours Découragement</p>	<ul style="list-style-type: none"> - Affectation de nouveaux enseignants (24) au Lycée de Bondjock dans les disciplines suivantes : 01 Allemand ; 02 Anglais ; 01 Espagnol ; 02 Hist.-Géo-EMC ; 01 Informatique ; 02 Français ; 02 Mathématique ; 02 SVT ; 01 Philosophie ; 10 CES

		financiers Faible dotation de l'Etat Manque des salles de classes Manque de tables bancs Insuffisance d'enseignants	Insuffisance d'enseignants Faible suivi des parents	de Lindoï - Construction de nouvelles salles de classes (10) : 05 CES Lindoï ; 01 CETIC Bagba ; 02 CETIC Lola ; 02 Lycée Bondjock - Construction des points d'eau (02) : 01 CES Lindoï ; 01 CETIC Lola - Construction des latrines dans les établissements (01) CETIC de Lola - Nécessité d'équiper les établissements en table banc (275) - Construction de clôtures dans les établissements (04) : 01 CES de Lindoï ; 01 CETIC de Bagba ; 01 Lycée de Bondjock ; 01 CETIC Lola - Construction de logements astreints dans les établissements (46) : 14 CES Lindoï ; 12 CETIC Lola ; 20 Lycée Bondjock - Construction de salles d'informatique dans les établissements (03) : 01 CES Lindoï ; 01 Lycée Bondjock ; 01 CETIC Lola - Reboisement dans les établissements (03) : 01 CES Lindoï ; 01 Lycée Bondjock ; 01 CETIC Lola - Acquisition de 10 bacs à ordures : 04 CES Lindoï ; 04 Lycée Bondjock ; 02 CETIC Lola - Construction des laboratoires et autres salles spécialisées : (Lycée de Bondjock et CES de Lindoï) - Construction des ateliers : au CETIC de Lola qui dispose déjà les machines de menuiserie - Aménagement des aires de jeux - Dotation des établissements de terrains de manière prospective en vue d'un développement adéquat et définitif, dans le sens des transformations et des extensions
Forêt et faune	Difficultés à conserver et promouvoir la forêt et la	Irrégularité des contrôles		Créer, construire et équiper un poste forestier à Bondjock Centre

	faune	(Population-Mairie-OSC-Administration) Insuffisance du personnel Inexistence d'un poste forestier Exploitation illégale des essences Agriculture itinérante sur brûlis	Déforestation Changement climatique Disparition de certaines espèces Disparition de certaines plantes médicinales Déséquilibre écologique Baisse des revenus	- Sensibilisation des populations sur la gestion de la forêt/faune et les conséquences de la déforestation (04 séances/an) - Création des forêts communautaires (Elites) - Organisation des campagnes de reboisement et de régénération dans tous les villages - Sensibilisation et formation des populations sur l'élevage des espèces conventionnelles dans tous les villages
Transport	Difficultés de déplacement des personnes et des biens	Mauvais état des pistes de desserte Difficulté d'évacuation des produits Coût élevé du transport Vétusté des moyens de transport	Mauvaises conditions de voyages Détérioration des produits champêtres Perte de temps Conflits d'usagers Désagréments divers Risque d'accident	- Besoin de création d'une gare routière fonctionnelle (01) à BONDJOCK - Regroupement des motos taximen en association
Emploi et formation professionnelle	Difficulté d'accès à l'emploi et à la formation professionnelle, au recyclage, à l'insertion ou la réinsertion professionnelle	Passivité des jeunes Les jeunes très rapidement deviennent moto-taximen Les jeunes font des jobs dans les plantations	Alcoolisme et tabagisme Vagabondage sexuel	- Encadrement de la jeunesse post-primaire - Etude pour la création, la construction et l'équipement d'une SAR/SM dans l'espace urbain de Bondjock ou l'ouverture d'un centre privé de formation professionnelle
Petites et moyennes entreprises, économie sociale et artisanat	Difficultés de promotion des PME et de l'artisanat	Faible demande Absence des infrastructures	Faible développement de l'économie locale et familiale Absence d'un marché local Découragement dans la pratique de l'artisanat Faible productivité d'œuvre d'art Absence d'appuis financiers	- Elaboration d'un fichier des artisans par secteur ou filière - Renforcement les capacités managériales des artisans - Création d'un centre d'artisanat dans l'espace urbain
Recherche scientifique et innovation	Difficulté d'accès aux produits de la recherche scientifique	Absence d'un centre de recherche Caractère ésotérique du savoir en plantes médicinales Manque de moyens financiers Désintérêt de la jeunesse pour la recherche	Ignorance des potentialités des plantes médicinales Ignorance des potentialités géologique et minières Non exploitation des PFNL faible exploitation des potentialités florales	- Création d'un centre de recherche agronomique - Exploitation les plantes médicinales

		Manque de formation		
Commerce	Difficulté à développer une activité commerciale	Absence d'un marché local Eloignement des lieux d'approvisionnement Manque de formation des populations dans la mise en œuvre des AGR Difficulté de ravitaillement Faible organisation de la population (Individualisme) Mauvais état des routes Absence de marché périodique Coupures intempestives du courant électrique	Faible pouvoir d'achat Faible Economie locale et familiale Rareté des produits de première nécessité Exposition des produits aux intempéries Découragement dans la pratique du commerce Perte des produits par pourrissement Difficulté de stockage Coût élevé des articles Manque à gagner Insolvabilité Etat vétuste des boutiques	<ul style="list-style-type: none"> - Construction d'un centre commercial communal - Construction d'un hangar commercial dans l'espace urbain - Organisation des sessions de renforcement de capacités en gestion (02/an) - Regroupement des commerçants en association
Mines, Industrie et développement technologique	Difficulté à développer l'industrie minière	Non maîtrise des ressources minières Ignorance populaire Sous exploitation de la latérite	Manque à gagner Absence d'exploitation minière Sites miniers non exploités	<ul style="list-style-type: none"> - Mise en place d'une 'industrie de production d'huile de palme à Lindoï Bibaya : Aménagement d'une carrière de sable Siliyegue : Aménagement d'une carrière de sable à liyegue Lindoï : Aménagement d'une carrière de sable à Songdjock - Exploration du sous-sol de Bondjock
Tourisme et loisirs	Faible valorisation du potentiel touristique	Absence des guides touristiques Faible intérêt pour l'activité de guide touristique Manque d'initiative communautaire Absence de structures de restauration de qualité acceptable Absence de structures d'hébergement absence de carte touristique Insuffisance de moyens	Difficultés d'orientation Sites touristiques non aménagés Peu d'intérêt pour la localité	<ul style="list-style-type: none"> - Création, construction et équipement de l'office Communal de Tourisme Construction et Aménagement des structures d'accueil (cité communale) - Construction des Auberges et Motels - Sensibilisation, Information des populations sur l'impact du tourisme dans leur quotidien - Besoin d'aménagement des sites touristiques - Création des camps de vacances pour les enfants - Recrutement et formation de 03 guides touristiques Organisation des foires

		financiers Faible promotion de la culture locale		gastronomiques Elaboration d'une carte touristique de la commune - Elaboration d'un plan directeur des activités touristiques dans la commune - Recensement des ZEF (Collines, marécages, sites touristiques pour les éventuelles viabilisations) - Aménagement, sécurisation et mise en valeur (03 sites touristiques à fort potentiel de développement)
Art et Culture	Difficulté à promouvoir la culture locale	Influence du modernisme Abandon des rites Acculturation des jeunes Absence de foyer culturel Insuffisance de fêtes culturelles Conflits intergénérationnels Manque de moyens financiers Absence de promotion de la culture locale	Perte d'originalité Développement d'une culture hybride Non maîtrise des langues maternelles Faible intérêt pour la culture Faible rentabilité des objets culturels Peu de rencontres culturelles Abandon progressif de la culture Profil ordinaire de la vie du groupe	- Construction de 02 foyers culturels : 01 Bondjock ; 01 Siliyegue - Organisation régulièrement des festivals culturels (02 fois tous les 02 ans) Organiser des semaines culturelles dans les 09 villages - Sensibilisation de la population sur l'intérêt à préserver la culture Elaboration d'un répertoire des organisations à caractère culturel à Bondjock Centre Construction et équipement d'une bibliothèque municipale à Bondjock Centre - Construction d'un centre d'apprentissage et de promotion de la langue bassa'a (parlé et écrit) à Bondjock Centre - Encadrement avec des appuis multiformes à 09 groupes socio culturels de la commune
Travaux publics	Réseau routier très délabré et insuffisant	Insuffisance de l'enveloppe budgétaire de l'exécution des marchés publics Non fonctionnement des comités de routes Insuffisance de pistes de desserte Dégradation permanente des	Difficulté de déplacement en saison pluvieuse Rareté des moyens de transport Coût élevé des frais de transport Enclavement de certaines localités Délabrement et vétusté des équipements publics Population presque sédentarisée contre son gré Insuffisance des infrastructures	- Formation de la population à l'entretien des routes par la méthode HIMO : 02 séances/an - Sensibilisation de la population sur la parenté responsable (2 séances/an) Village Hondol : Réprofilage de la route Bondjock – Minka (07 km) Ouverture d'une route reliant Mbolo - Hondol

		routes par les mares d'eau		<p>centre 03km</p> <p>Village Nkongnkeni : Ouverture d'une route secondaire Nkong Nkeni – Mandoumba environ (20 Km)</p> <p>Village Bomabom : Ouverture de la route Bomabom – Song ndjock (03 km) Ouverture de la route : Dikeng – Bomabom – Lep mbôg – Mamb (15 km)</p> <p>Village Bibaya : Ouverture des routes secondaires : Bibaya-Lissegue 5km ; Bibaya-Mounjanga 5km</p> <p>Village Siliyegue : Ouverture de 03 axes routiers : Siliyegue – Magoo 3 km ; Magoo – Mabine 2 km ; Siliyegue – Rivière – liyegue 4 km</p> <p>Village Bagba : Réprofilage de la route principale Bagba centre - Magoo de 7 km</p> <p>Centre urbain Création de 10 km de voirie municipale dans l'espace urbain</p>
Promotion de la femme et de la famille	Difficulté d'accès aux structures d'encadrement de la femme	<p>Absence d'un centre de promotion de la femme et de la famille à Bondjock</p> <p>Violences physiques et morales aux femmes</p> <p>Abandon de la charge des enfants aux femmes</p> <p>Faibles moyens financiers</p> <p>Phallocratie masculine</p>	<p>Forte propension de la maternité multiple et précoce</p> <p>Grossesses indésirables</p> <p>Ignorance de leurs droits</p> <p>Relâchement des mœurs</p> <p>Mariages non légalisés</p> <p>Accès difficile aux terres cultivables</p>	<p>- Construction d'un centre de promotion de la femme et de la famille à Bondjock Centre</p> <p>- Organisation de 03 formations des associations féminines en gestion (20 APFF) à Bondjock</p> <p>- Formation des femmes en montage des microprojets et appuyer 20 APFF formées</p> <p>- Organisation d'une cérémonie de célébration collective de mariages (CCCM) à Bondjock</p> <p>Sensibilisation des hommes à légaliser leur couple</p>
Affaires sociales	Faible encadrement des cibles vulnérables et enfants	<p>Absence d'un centre social du MINAS (service d'Arrondissement du MINAS)</p> <p>Absence d'appuis multiformes</p>	<p>Cibles vulnérables délaissées et sans suivi</p> <p>Cibles vulnérables condamnées à vivre dans la précarité</p> <p>Manque de matériels et de la logistique</p>	<p>Création et construction d'un centre social à Bondjock</p> <p>Recensement des CSV dans tous les villages avec élaboration d'un fichier</p>

		<p>pour les cibles vulnérables</p> <p>Difficultés de s'épanouir</p> <p>Limitation des AGR</p> <p>absence d'encadrement des cibles vulnérables</p> <p>Manque d'organisation des cibles vulnérables</p>	<p>Formations des cibles vulnérables aux petits métiers (AGR)</p> <p>Sentiment d'abandon des cadets sociaux</p> <p>Regroupement des cibles vulnérables en association</p>	<p>-Organisation des CSV en association</p> <p>Sensibilisation des cibles vulnérables à l'autonomisation</p> <p>Formation des cibles vulnérables aux petits métiers AGR (vannerie, gestion des calls box etc.)</p> <p>Appuyer matériellement et financièrement les cibles vulnérables :</p> <p>20 paires de lunettes (besoins de 20 adultes)</p> <p>Prise en charge des 03 enfants déclarés séropositifs</p> <p>- Création, construction et équipement d'un institut de réhabilitation des personnes handicapées à Bondjock Centre</p> <p>- Etablissement des actes de naissances aux enfants vulnérables de moins de 08 ans n'ayant pas.</p>
Jeunesse	Faible insertion socio-économique de la jeunesse de Bondjock	<p>Absence d'un bâtiment abritant le centre multifonctionnel de promotion des jeunes dans l'espace urbain</p> <p>Absence de structures de loisirs</p> <p>Absence de foyers culturels et centre de jeunesse</p> <p>Faible intéressement de la jeunesse de Bondjock</p> <p>Insuffisance du personnel</p> <p>Non mobilisation des élites de Bondjock</p>	<p>Non fonctionnement du centre</p> <p>Non organisation des jeunes</p> <p>Oisiveté d'une certaine catégorie de jeunes</p> <p>Jumelage des bureaux</p> <p>Chômage</p> <p>Vagabondage sexuel</p>	<p>- Construction d'un (01) centre multifonctionnel de promotion des jeunes dans l'espace urbain</p> <p>- Construction d'un foyer des jeunes à Lindoï</p> <p>- Aménagement des aires de loisirs</p> <p>- Mutualisation des associations des motos taximen (Bondjock – Makak – Kenglikok)</p> <p>Création d'un fonds d'appuis sous forme de « revolving found » dans la Commune pour les jeunes.</p>
Sport et éducation physique	Difficulté d'épanouissement des jeunes de Bondjock	<p>Absence d'infrastructures sportives</p> <p>Faible implication et intérêt des jeunes et l'élite</p> <p>Absence des aires de jeux aménagés</p>	<p>Difficulté de pratiquer les activités sportives</p> <p>Perte des talents</p> <p>Alcoolisme</p>	<p>Construction d'une plate forme de proximité contenant : 01 Stade de football 110 sur 75m + 01 Piste d'Athlétisme + Vestiaires + Gradin ; 01 Gymnase 70 sur 50 m ; 01 Stade de Handball 40 x sur 20 m + Terrain de Basketball 28 sur 15 m ou 26 sur 14 + Court de Tennis 23,77 sur 10,97 m + Volley-Ball 18 sur 9 m dans l'espace urbain de</p>

				Bondjock Construction et équipement : 02 aires de jeux à Lindoï et Nkongnkeni dans chaque village de la Commune - Création des activités collectives sportives
Postes et télécommunications	Difficulté d'accès aux services de télécommunications de qualité	Coupures intempestives électriques Couverture parcellaire du réseau téléphonique au quartier Lissegue	Difficultés de communiquer dans certains villages Irrégularité des services téléphoniques Enclavement et ignorance numérique Accès difficile à Internet	- Création et de construction d'un (01) télé centre communautaire - Extension des réseaux téléphoniques Orange-MTN-CAMTEL à Nkongnkeni - Faire un plaidoyer pour l'installation des réseaux : Camtel et Nextel à Bondjock - Amplification des signaux téléphoniques existants dans tous les villages
Communication	Difficultés d'accès à un service de communication de qualité	Accès difficile aux TIC Faible couverture des réseaux radio et télé nationales Indisponibilité de la presse écrite	Sous information et désinformation	- Création d'une (01) radio communautaire - Ouverture des kiosques à journaux - Plaidoyer pour l'extension du signal CRTV dans les 10 villages
Travail et sécurité sociale	Difficulté d'accès à la sécurité sociale	Non bénéfice des prestations sociales Non bénéfice de la couverture sanitaire Non bénéfice de la pension vieillesse, d'invalidité et de décès Non bénéfice des soins de santé en cas d'accident de travail	Misère totale	- Prise de connaissance du décret N° 2014 / 2377 / PM du 13 Août 2014 à propos d'extension de la sécurité sociale à l'égard des travailleurs indépendant - Sensibilisation et large vulgarisation du décret dans tous les villages (04 sessions/an)
Agriculture et développement rural	Difficulté dans la pratique d'une agriculture rentable et durable	Faible encadrement (insuffisance du personnel d'encadrement) Non maîtrise des nouvelles techniques culturales Manque de semences améliorées Faible diversification des	Bouleversement du calendrier agricole Pertes post-récolte et en champ Misère	Construction d'une (01) délégation d'arrondissement à Bondjock et 05 postes agricoles à Bondjock (Bonde ; Lindoï ; Hondol ; Bomabom et Mapan) - Organisation des sessions de renforcement de capacités gestion (02/an) - Facilitation d'accès aux intrants agricoles - Besoin du matériel phytosanitaire et matériel

		<p>cultures Présence d'arthropodes parasites (attaques et maladies sur les cultures)</p>		<p>agricole (10 moto pompes, 200 pulvérisateurs, 500 paires de gangs, 100 brouette, 100 bâches de séchage, 500 machettes, 500 houes)</p> <p>Hondol :</p> <ul style="list-style-type: none"> - Création d'une pépinière de plantes de palmier à huile (7000 pieds) et de cacao (8000 pieds) - Acquisition d'un moulin à écraser (manioc) etc... <p>Lola : Création d'une pépinière de plantes de palmier à huile (7000 pieds) et de cacao (8000 pieds) ;</p> <ul style="list-style-type: none"> - Construction d'un centre d'excellence de traitement du cacao <p>Nkongkeni :</p> <ul style="list-style-type: none"> - Création d'une pépinière de plantes de palmier à huile (8000 pieds) - Acquisition d'une unité de production d'huile de palme - Construction d'un magasin de stockage municipal des produits agricoles - Construction d'un centre d'excellence de traitement du cacao <p>Lindoï :</p> <ul style="list-style-type: none"> - Mise en place d'un champ semencier de 10 000 pieds de bananier plantain et d'une unité de multiplication de 100 000 pifs - Mise en place d'une pépinière municipale de 20 000 plants améliorés de palmiers à huile - Construction d'un magasin de stockage municipal des produits agricoles à Lindoï - Construction d'un centre d'excellence de traitement du cacao <p>Bonde :</p> <ul style="list-style-type: none"> - Création d'une pépinière de plantes de palmier à huile (15 000 pieds) et de cacao (12 000 pieds) - Acquisition d'un presseur motorisé de
--	--	--	--	--

				<p>production d'huile de palme</p> <ul style="list-style-type: none"> - Acquisition d'un moulin à écraser (manioc) etc.... - Construction d'un centre d'excellence de traitement du cacao <p>- Hondol :</p> <ul style="list-style-type: none"> - Acquisition d'un moulin à écraser (manioc) etc.... - Construction d'un centre d'excellence de traitement du cacao <p>Bagba :</p> <ul style="list-style-type: none"> - Création d'une pépinière de palmier à huile de 10 000 pieds - Acquisition d'un moulin motorisé à vivres frais et secs - Construction d'un centre d'excellence de traitement du cacao <p>Si-liyegue :</p> <ul style="list-style-type: none"> - Acquisition d'un presseur motorisé d'huile de palme - Construction d'un séchoir/four de cacao - Financer 10 micros projets des jeunes agriculteurs pendant 3 ans x 10 000 000 frs. - Primer les 10 meilleurs agriculteurs pendant 3 ans - Soutenir les OP participant au mini comice agro pastoral pendant 3 ans - Construction d'un centre d'excellence de traitement du cacao
<p>Administration territoriale, décentralisation et maintien de l'ordre</p>	<p>Difficulté à maintenir la sécurité et l'ordre</p>	<p>Insuffisance du personnel à la Sous-préfecture et des éléments à la Gendarmerie</p> <p>Faible considération de la chefferie</p> <p>Ignorance et non respect de la réglementation</p> <p>Manque d'information, de</p>	<p>Délinquance juvénile et sénile</p> <p>Tabagisme, alcoolisme</p> <p>Appauvrissement</p> <p>Agressions sporadiques</p> <p>Difficultés de communication</p>	<p>Rapprochement de l'administration des administrés</p> <p>Nécessité de motiver et encourager les comités d'autodéfense</p> <p>Octroi de (7) mats dans 7 chefferies</p>

		formation et de sensibilisation sur les droits et devoirs du citoyen		
Enseignement supérieur	Difficultés dans la prise en charge et l'insertion des étudiants	Insuffisance de moyens financiers pour la prise en charge par la commune et les familles des étudiants Eloignement des établissements d'enseignement supérieur Absence de structure pouvant faciliter l'insertion des diplômés du supérieur	Chômage Vagabondage Oisiveté des jeunes diplômés Abandon des études Pauvreté	Elaboration d'un répertoire des jeunes bacheliers et étudiants natifs de Bondjock Besoin d'encadrement des jeunes bacheliers et étudiants

Source : diagnostic participatif 2014 - 2015

4.5 LES 8 PROJETS PRIORITAIRES PAR VILLAGE

Tableau 17 : Synthèse des 08 microprojets prioritaires [dont 05 sociaux et 03 économiques] par village et au niveau de l'espace urbain.

N°	Villages/ espace urbain	Rang des projets sociaux prioritaires					Rang des projets économiques prioritaires			Total	Projet prioritaire de chaque village/espace urbain	
		1er	2ème	3ème	4ème	5ème	1er	2ème	3ème		Intitulé du projet	Coût
1	Hondol	Réprofilage de la route Bondjock – Minka (8,2 km)	Extension du réseau électrique à Mbolo (MT:2,5km – BT:3km) – Mamb(MT :1,5 BT 1,7km)	Construction d'un forage de PMH à Hondol Siliyegue.	Ouverture d'une route reliant Mbolo - Hondol centre (03km) avec pont	Création et Construction d'un centre de santé	Construction d'un centre d'excellence de traitement du cacao	Ouverture d'une bretelle Savoie – CETIC (bassin de production) 2.5 km	Construction + Equipement d'un poste agricole	8	Réprofilage de la route Bondjock – Minka (8,2 km)	
		27 000 000	25 500 000	8 500 000	36 000 000	50.000.000	30 000 000	13 000 000	15 000 000		27 000 000	
2	Lola	Construction d'un bloc de deux salles de classe au CETIC	Construction d'un forage de PMH à l'EP de Lola	Extension du réseau électrique (Log Bitchong et Badongo) BT 3 km	Construction d'un forage au quartier CETIC	Construction d'un centre d'excellence de traitement du cacao	Ouverture de la route Lola centre – Lôg bitjong 03 Km avec un ponceau de 03 m linéaire	Réhabilitation de la route entrée CETIC Lola – Song Ndjock 2.5 Km	Ouverture de la route Rivière Ndongo – Song Baso'o 1,8 Km avec ponceau de 03 m	8	Construction d'un bloc de deux salles de classe au CETIC	
		18 000 000	8.500.000	15 000 000	8. 500 000	30 000 000	27 000 000	13 000 000	45 000 000		18 000 000	
3	Nkong keni	Création et construction d'une Ecole Publique Maternelle	Construction d'un centre d'excellence de traitement du cacao	Ouverture d'une route secondaire Nkong Nkeni – Madoumba 21 Km	Extension du réseau électrique BT : CSI – Ngwade (02 km)-CSI – Magbe (02 km) -CSI – Tomel (02 km)-SEHA – Bassouga (03 km) + 01 Transformateur	Construction d'un foyer culturel à Nkong Nkeni centre	Equipement du CSI de NkongNkeni	Construction d'un hangar de marché	Construction d'un magasin de stockage municipal des produits agricoles	8	Equipement du CSI de NkongNkeni	
		19 000 000	30 000 000	100 000 000	15 000 000	20 000 000	30 000 000	18 000 000	25 000 000		30 000 000	
4	Bonde	Réhabilitation de la ligne électrique Bonde – Bomabom BT	Construction d'un forage de PMH à Log hiop	Création et construction d'une école maternelle	Construction d'un bloc de 02 salles de classes à EP	Construction d'un centre d'excellence de traitement du cacao	Ouverture de la route : EP de Bonde – Liyegue 03 Km	Construction d'un hangar de marché (10 comptoirs)	Construction d'un magasin de stockage à Lôg yôg	8	Construction d'un bloc de 02 salles de classes à EP	

		04 Km										
		4 000 000	8 500 000	50.000.000	19. 000 000	30 000 000	36 000 000	18 000 000	25 000 000		19 000 000	
5	Bomabom	Construction d'un forage de PMH à Bomabom centre 2	Extension du réseau électrique de Bomabom centre – Bomabom II et de Bomabom centre – Dikeng - MT : 04 km - BT : 1 km + 02 transformateurs	Création et construction d'une école maternelle	Extension du réseau électrique BT de Bomabom centre – Lep mbôg - MT : 04 km -BT : 800 m + 01 transformateur	Ouverture de la route Bomabom – Song ndjock (03 km)	Ouverture de la route : Dikeng – Bomabom 05 Km	Ouverture de la route Lep mbôg – Mamb (10 km)	Construction d'un hangar de marché périodique	8	Construction d'un forage de PMH à Bomabom centre 2	
		8 500 000	50.000.000	19 000 000	10 000 000	36 000 000	72 000 000	120 000 000	18 000 000		8 500 000	
6	Lindoï	Construction d'un centre d'excellence de traitement du cacao	Construction + Equipement d'un centre d'accueil	Construction d'un bloc de 02 salles de classes au CES	Construction d'un (01) puits bâche à Katma'a	Electrification à Bel-air MT 2 km BT 800 m	Micro projet de construction d'un magasin de stockage municipal des produits agricoles à Lindoï	Aménagement d'une carrière de sable à Songdjock	- Mettre en place une pépinière municipale de 20 000 plants de palmiers à huile soit 133 Ha	8	Micro projet de construction d'un magasin de stockage municipal des produits agricoles à Lindoï	
		30 000 000	27 000 000	18 000 000	8 500 000	50 000 000	25 000 000	10 000 000	15 000 000		25 000 000	
7	Bibaya	Construction d'un forage PMH au carrefour Bell Luc	Réhabilitation et extension du réseau électrique de Song Biiga – carrefour Bell BT 04 Km et Mujanga – village Paul ndebi MT 5 Km et BT 5 Km	Ouverture des routes secondaires : Bibaya-Lissegue 5km ; Bibaya-Mounjanga 5km	Création et construction d'une école maternelle	Création et construction d'un CSI	Aménagement d'une carrière de sable	Construction d'un hangar marché périodique de vivres frais au carrefour Bell	Construction d'un magasin de stockage des produits agricoles au carrefour Bell Luc	8	Construction d'un forage PMH au carrefour Bell Luc	
		8 500 000	16 000 000	50 000 000	15 000 000	50.000.000	10 000 000	18 000 000	25 000 000		8 500 000	
8	Si-liyegue	Construction d'un centre d'excellence de traitement du cacao	Extension du réseau électrique à siliyegue MT : 8km ; BT 8km	Ouverture des axes routiers: 1) Siliyegue – Mawell – Mambine (10	Construction d'un forage de PMH à Song yere ;	Construction d'un foyer culturel	Aménagement d'une carrière de sable à Liyegue	Ouverture de la route Siliyegue – Simisowe – Dikeng 6 Km pour	Construction d'un magasin de stockage des produits agricoles à	8	Construction d'un forage de PMH à Song yere ;	

				km) avec pont sur la rivière Mbohe; 2) Siliyegue – Simissowe 4 Km ; 3) Siliyegue – Koumdoï 4 Km ; 4) Siliyegue – Liyegue 4 Km				exploitation du sable de la rivière Liyegue	Liyegue			
		30 000 000	10 000 000	314 000 000	8 500 000	15.000.000	10 000 000	50 000 000	25 000 000		8 500 000	
9	Bagba	Electrification du village MT 12 km BT 1,5 et 800 m avec 04 transformateurs	Construction d'un centre d'excellence de traitement du cacao	Construction d'un forage de PMH à Song-bayi	Construction d'un forage de PMH à Song-libom	Réprofilage de la route principale Bagba centre-Mago'o 7 km	Construction d'un hangar de marché à Ngo Ngôs	Construction d'un magasin de stockage des produits agricoles à Ngo Ngôs	Ouverture d'une route Bagba centre – Song Ngan liyegue 02 Km (Basin de production agricole)	8	Electrification du village MT 12 km BT 1,5 km et 800 m avec 04 transformateurs	
		50 000 000	30 000 000	8.500.000	8.500.000	21 000 000	18 000 000	25 000 000	24 000 000		50 000 000	
10	Centre Urbain	Construction d'un centre d'accueil communal	Construction d'1 bloc administratif au lycée de Bondjock	Construction et équipement d'un centre multimédia	Transformation de la ligne électrique monophasée en triphasée avec installation de 03 transformateurs triphasés de Libamba à Bondjock	Création de 10 km de voirie municipale dans l'espace urbain	Construction et équipement de 20 logements communaux	Construction d'une ferme avicole municipale de promotion et de vulgarisation de la production animale de 1000 poulets de chair (3000 poulets /an)	Construction d'un centre commercial communal	8	Construction d'un centre d'accueil communal	
		50 000 000	19 000 000	15 000 000	180 000 000	1 000 000 000	200 000 000	10 000 000	150 000 000		50 000 000	

Source : diagnostic participatif 2014 - 2015

PLANIFICATION STRATEGIQUE

PLANIFICATION STRATEGIQUE

5.1 Vision et objectifs du PCD

A l'horizon 2025, les populations de la Commune de Bondjock organisées autour des secteurs productifs s'impliquent dans les actions de développement pour un accès durable aux services sociaux de base de qualité tout en participant, sans discrimination, à la gestion de leur municipalité.

Passage d'un taux de couverture en énergie électrique de 65% à 90% ;

Passage d'un taux de fréquentation dans les formations sanitaires de 15% à 60% ;

Passage d'un taux d'accès à une éducation de qualité de 60% à 80% ;

Gouvernance :

- Service technique ;
- Personnel qualifié en quantité ;
- Maîtrise des TIC ;
- Matériel et équipement adaptés ;
- Budget participatif - Gestion participative ;
- Publication des comptes ;

Implication des populations aux actions de développement:

- Gestion participative des projets ;
- Suivi – Evaluation participatif des projets réalisés ;
- Animation permanente des populations ;
- Structuration d'une société civile communale.

Accès des populations aux services sociaux de base

- Tirer profit de la dimension réduite de la Commune ;
- Améliorer l'offre de l'enseignement et créer les pôles d'excellence au primaire et spécialisé au niveau secondaire
- Créer un centre de santé de référence ;
- Rentabiliser l'investissement (Electrification et Route) ;
- Promouvoir les adductions d'eau dans les agglomérations ;

Développement des secteurs productifs

- Créer des pôles de développement durable ;
- Promouvoir des coopératives de filières (cacao – palmier à huile)
- Créer cinq (05) pôles économiques et un (01) centre ;
- Créer un marché ;
- Promouvoir le tourisme et la culture.

5.2 Cadre logique par secteur (y compris populations marginales (PDPP), Économie locale et DIC) :

Nous présenterons dans les pages qui suivent les matrices des cadres logiques telles qu'elles ont été validées lors de l'atelier de planification

Tableau 18: Cadres logiques par secteur

SECTEUR 1	AGRICULTURE ET DÉVELOPPEMENT DURABLE			
Problème :	Difficulté dans la pratique d'une agriculture rentable et durable			
Stratégie du Plan (Logique d'Intervention).	Indicateurs Objectivement Vérifiables (IOV)	Sources/moyens de vérification.	Hypothèses (Facteurs externes)	Indicateurs des facteurs externes.
Objectif Supérieur (DSCE) Assurer la production agricole durable en quantité et en qualité	Part de la production agricole dans le PIB	Enquête INS, ECAM	Les appuis divers sont déployés pour soutenir la production dans les filières agricoles	Nombre d'appuis déployés
Objectif de développement Améliorer la productivité du secteur agricole	Rendement élevé à l'hectare	Rapports du sectoriel MINADER, Rapport des Organisations des Producteurs		fluctuation des prix sur les marchés intérieur et extérieur
Objectifs Spécifiques OS₁ : Améliorer l'encadrement technique des agriculteurs OS₂ : faciliter l'évacuation des produits agricoles OS₃ : Améliorer l'approvisionnement en semences OS₄ : Faciliter l'accès des producteurs aux crédits	Renforcement des capacités des agriculteurs Les produits agricoles bénéficient d'une évacuation facile Disponibilité des semences améliorées Financement disponible	Rapport du DAMINADER Rapport Sectoriel MINADER, enquête Coop/GIC	Faire une bonne sensibilisation des producteurs Financements importants et rationnels	Nombre de réunion de sensibilisation.et d'atelier de formation Montant des financements reçus
Résultats Attendus : R₁ : Les agriculteurs ont reçu des formations et leurs capacités techniques améliorées R₂ : L'évacuation des produits agricoles vers les points de vente est facilitée R₃ : Les agriculteurs sont approvisionnés en semences/plants améliorés et intrants de qualité à des prix raisonnables R₄ : Les agriculteurs ont bénéficiés des facilités de financement pour leurs activités	1) Le nombre de session de formation par an a augmenté de 50% 2) La quantité de produits agricoles vendus en ville a augmenté de 50% Le taux de produits agricoles non vendus a baissé de plus de 50% 3) Au moins 50% de producteurs ont accès aux crédits 4) Au moins 50% des semences sont des semences améliorées Au moins 80% de la population achète des semences améliorées	Rapport du Sectoriel DAMINADER de Bondjock Rapport des Organisations des Producteurs Rapports de suivi de la mise en œuvre du PCD	Les producteurs bénéficient de l'appui des partenaires au développement et sont réceptifs aux innovations	Nombre et type d'Activités principales d'appui aux producteurs, types d'innovations adoptées
Activités Principales/ Idées de Projets			Cadre Estimatif des Coûts	
			Libellés	Montant
A.1. Construire la Délégation d'Arrondissement du MINADER de Bondjock			Investissement	25 000 000
A.2. Construire 05 postes agricoles (Bonde, Lindoï ; Hondol ; Bomabom ; Mapan)				100 000 000
A.2.1. Equiper la DAMINADER/Bondjock				4 000 000

A.2.2. Equiper les 05 postes agricoles		10 000 000
A.3. Acheter du matériel phytosanitaire et matériel agricole (10 moto pompes, 200 pulvérisateurs, 500 paires de gangs, 100 brouette, 100 bâches de séchage, 500 machettes, 500 houes)		1 500 000
A.4. Hondol :		
- Créer une pépinière de 7050 pieds plantes de palmier à huile soit 47 Ha		5 250 000
- Créer une pépinière de 8'0 plants de cacaoyer soit 07 ha		1 500 000
A.4.1. Lola : Créer une pépinière de 8400 plants de palmiers à huile soit 53 Ha		6 000 000
Créer une pépinière de 8400 plants de cacaoyer soit 07 Ha à Lola		1 500 000
A.4.2. Nkongnkeni :		
Créer une pépinière de 8 000 plants de palmier à huile soit 53 Ha		6 000 000
- Achat d'un pressoir à huile motorisé		7 000 000
- Construire d'un magasin de stockage municipal des produits agricoles		25 000 000
A.4.3. Lindoï :		
Mettre en place d'un champ semencier de 10 000 plants de bananiers plantains soit 6,5 Ha		2 000 000
Mettre en place un germeoir et une pépinière de 100 000 PIF de bananier plantain		2 500 000
Mettre en place une pépinière municipale de 20 000 plants de palmiers à huile soit 133 Ha		15 000 000
Construire d'un magasin de stockage municipal des produits agricoles à Lindoï		25 000 000
A.4.4. Bagba :		
Créer d'une pépinière de 10 000 plants de palmier à huile soit 66 Ha		7 500 000
Créer et construire une ferme communautaire		5 000 000
A.4.5. Bonde :		
Créer une pépinière de 15 000 plants de palmier à huile soit 99 Ha		11 250 000
Créer une pépinière de 12 000 plants de cacaoyer soit 10 Ha		2 400 000
Construire un séchoir moderne de cacao		5 000 000
Construire 7 centres d'excellence de traitement du cacao (Hondol – lola-Nkong nkeni-Bonde-Lindoï-Si Liyegue-Bagba)		21 000 000
	Total Investissement	289 650 000
	Fonctionnement (20%)	57 930 000
	Imprévus (5%)	14 482 500
	Total Estimatif	362 062 500

SECTEUR 2	ELEVAGE PECHE ET INDUSTRIES ANIMALES			
Problème :	Insuffisance des protéines animales et halieutiques			
Stratégie du Plan (Logique d'Intervention).	Indicateurs Objectivement Vérifiables (IOV)	Sources/moyens de vérification.	Hypothèses (Facteurs externes)	Indicateurs des facteurs externes.
Objectif Supérieur (DSCE) Assurer une production durable en quantité et en qualité dans les filières animales et halieutiques	Part de la production animale dans le PIB Part de la production halieutique dans le PIB	Enquête INS, ECAM	Les appuis divers sont déployés pour soutenir la production dans les filières animales et halieutiques	Nombre d'appuis déployés

Objectif de développement Rendre suffisant les protéines animales et halieutiques	Appareil de production modernisé	Rapports du sectoriel MINEPIA Rapport des Organisations Professionnelles des éleveurs		Nombre d'acteurs impliqués	
Objectifs Spécifiques OS₁ : Améliorer l'encadrement technique des éleveurs, pêcheurs et pisciculteurs OS₂ : Structurer les producteurs en filière et créer les coopératives OS₃ : Améliorer la qualité et quantité d'élevage et pêche	Rapports de séminaires organisés sur l'encadrement des éleveurs, pêcheurs et pisciculteurs Rapport sur le nombre de coopératives créées Rapport sur le nombre d'élevages non conventionnels et conventionnels	Rapport Service Technique Commune Rapport Sectoriel MINEPIA, enquête Coop/GIC	Personnel disponible	Financement insuffisant	
Résultats Attendus R₁ : les éleveurs et les pêcheurs sont formés aux techniques modernes R₂ : les subventions sont accordées aux éleveurs et pêcheurs R₃ : les produits d'élevage et de pêche sont de bonne qualité et disponible en quantité	Nombre d'éleveurs formés et encadrés /an Nombre d'éleveurs ayant reçu un appui Nombre d'étang piscicole aménagé et de ferme avicole crée	Rapport Service Technique Commune Rapport du Sectoriel MINEPIA Rapport des Organisations Professionnelles des éleveurs	Implication effective des promoteurs Bonne collaboration entre les différents acteurs du secteur	Taux d'implication des promoteurs Taux d'implication des SDE compétents	
Activités Principales/ Idées de Projets			Cadre Estimatif des Coûts		
			Libellés	Montant	
A.1.1. Construire et équiper la DAEPIA, CZCSU, CACP à Bondjock Centre			Investissement	120 000 000	
A.1.2. Faire fonctionné le centre Zootechnique de Bondjock existant				1 000 000	
A.1.2. Construire 01 ferme avicole municipale de promotion et de vulgarisation de la production animale de 1000 poulets de chairs (3000 poulets /an) dans le Centre urbain				3 000 000	
A.1.3. Créer et construire 04 fermes avicoles de porcs et poulets : 01 Bagba ; 01 Bibaya 01 Bonde ; 01 Hondol : (07 truies et 01vera) ;				8 000 000	
A.1.4.Sensibiliser et former des éleveurs 4 session/an				2 000 000	
A.1.5.Organiser les éleveurs en coopérative				500 000	
A.1.6.Construire 01 abattoir municipal à Bondjock Centre				3 000 000	
A.1.7. Former des pêcheurs sur la construction des étangs piscicoles				500 000	
A.1.8.Former les éleveurs sur les techniques modernes d'élevage (porc et poulet)				500 000	
A.1.9. Former des pêcheurs sur des techniques modernes de fumage de poisson à Bondjock Centre				1 000 000	
A.2.1. Appuyer les éleveurs en matériel animal (Porc et volaille)				2 000 000	
A.2.2.Appuyer les éleveurs en équipements modernes pour les porcs et volaille.				1 000 000	
A.3.1.Organiser une campagne annuelle de vaccination : Porcs, Volaille et petits ruminants dans tous les villages				1 500 000	
				Total Investissement	1 44 000 000
				Fonctionnement (20%)	28 800 000
			Imprévus (5%)	7 200 000	
			Total Estimatif	180 000 000	

SECTEUR 3	SANTÉ PUBLIQUE			
Problème :	Difficulté d'accès aux soins de santé de qualité			
Stratégie du Plan (Logique d'Intervention).	Indicateurs Objectivement Vérifiables (IOV)	Sources/moyens de vérification.	Hypothèses (Facteurs externes)	Indicateurs des facteurs externes.
Objectif Supérieur (DSCE) : Les populations de toutes les Régions du Cameroun jouissent d'une bonne santé favorable à leur contribution aux efforts de croissance	Proportion de la population desservie par une formation sanitaire fonctionnelle située à une heure de marche (une formation sanitaire à une heure de marche pour au moins 70% de la population)	Enquête INS, ECAM, EDS	Stabilité politique	La paix et la tranquillité
Objectif de développement Faciliter l'accès aux soins de santé de qualité	Taux de couverture sanitaire au moins 85%	Rapports du sectoriel MINSANTE		Nombre de personnel disponible
Objectifs Spécifiques OS₁ : Augmenter les approvisionnements des centres de santé en médicaments essentiels (génériques) OS₂ : Augmenter le nombre de centres de santé opérationnels OS₃ : Augmenter le nombre de personnels dans les formations sanitaires	1) 25% d'augmentation en taux d'approvisionnement des centres de santé en médicaments essentiels (génériques) 2) 60% d'augmentation du taux d'opérationnalité des centres de santé 3) 70% d'augmentation du nombre de personnels dans les formations sanitaires	Archives Mairie Rapport Sectoriel MINSANTE	Implication du Sectoriel MINSANTE et Autorités Locales	Collaboration étroite entre les divers acteurs
Résultats Attendus R₁ : Les centres de santé sont approvisionnés en médicaments R₂ : Le nombre de centres de santé opérationnels augmenté R₃ : Les personnels de santé dans les formations sanitaires sont affectés	1) 01 approvisionnement par mois en médicament générique 2) 03 bâtiments réhabilités (Lindoï, CMA de Bondjock, Nkongnkeni) 3) Le personnel médical qualifié a pris fonction : 03 médecins à l'hôpital de district, 01IDE au CSI de Lindoï, 2 IB : 01 au CSI de Lindoï et 01 au CSI de Nkongnkeni, 02 AS : 01 AS au CSI de Lindoï et 01 AS au CSI de Nkongnkeni	Rapport du Sectoriel MINSANTE Rapport des pharmaciens - Bordereaux de réception -Notes d'affectation -Lettres de prise de service -Rapports de suivi de la mise en œuvre du PCD -Rapport du district de santé/NK Archives Mairie	Financement disponible	Les formations sanitaires fonctionnent avec plus d'efficacité
Activités Principales/ Idées de Projets			Cadre Estimatif des Coûts	
			Libellés	Montant
A.1.1.Sensibilisation de la communauté à s'imprégner à la gestion/suivi de toutes les activités de santé de la Commune (Médicaments)				1 500 000
A.1.2.Reboisement de (03) : 01 CSI de Lindoï, 01 CMA de Bondjock et 01 CSI de Nkongnkeni				1 500 000
A.1.3.Equipement du CSI de BAGBA				5 000 000
A.1.4.Aménagement + Equipement du CSI de Nkong Nkeni				100 000 000
A.1.5.Construction de (03) clôtures dans les établissements sanitaires : 01 CSI de Lindoï ; 01 CSI de Nkongnkeni et le CMA de Bondjock				9 000 000
A.1.6.Aménager le dispositif de traitement de déchets médicaux (03) : 01 CSI de Lindoï, 01 CMA de Bondjock et 01 CSI de Nkongnkeni.				3 000 000
A.1.7.Construire les points d'eau potables (03) : 01 CSI de Lindoï, 01 CMA de Bondjock et 01 CSI de Nkongnkeni				30 000 000
A.1.8.Construction d'un bloc de 03 latrine au CSI de Lindoï				9 000 000
A.1.9.Aménagement des latrines du CMA et CSI de Nkong Nkeni				5 000 000

A.1.10.Construction de logements d'astreintes au CMA de Bondjock		60 000 000
A.1.11.Construction des services du CMA de Bondjock et leurs équipements : Bloc opératoire ; maternité ;1 bloc Administratif ; Laboratoire ; bloc hospitalisation		600 000 000
A.1.12.Construction ° Equipement d'1 morgue au CMA de Bondjock		500 000 000
A.1.13.Achat d'1 Ambulance médicalisée		50 000 000
A.1.14.Equipement de (03) structures sanitaires en plaques solaires : CSI Lindoï, CMA de Bondjock et CSI Nkongnkeni		6 000 000
A.2.1.Construire de 02 nouveaux centres de santé : 01 CSI à Bomabom et Hondol		100 000 000
A.2.2.Dotation de (04) groupes électrogènes : 01 CMA Bondjock, 01 CSI Lindoï, 01 CSI Bagba, 01 CSI Nkongnkeni		4 000 000
A.3.1.Sensibilisation/Collaboration réciproque entre la médecine conventionnelle et les tradi-traditionnels de Bondjock		500 000
A.3.2.Sensibilisation de l'Administration à être regardant à l'absentéisme du personnel médical (Maire / District de Santé/NK)		500 000
	Total Investissement	1 585 000 000
	Fonctionnement (20%)	317 000 000
	Imprévus (5%)	79 250 000
	Total Estimatif	1 981 250 000

SECTEUR 3'	SANTÉ PUBLIQUE			
Sous-secteur	VIH/SIDA			
Problème :	Difficulté d'accès aux soins de santé de qualité			
Stratégie du Plan (Logique d'Intervention).	Indicateurs Objectivement Vérifiables (IOV)	Sources/moyens de vérification.	Hypothèses (Facteurs externes)	Indicateurs des facteurs externes.
Objectif Supérieur (DSCE) Les populations de toutes les Régions du Cameroun jouissent d'une bonne santé favorable à leur contribution aux efforts de croissance	Proportion de la population desservie par une formation sanitaire fonctionnelle située à une heure de marche (une formation sanitaire à une heure de marche pour au moins 70% de la population)	Enquête INS, ECAM, EDS	Stabilité politique	La paix et la tranquillité
Objectif de développement Faciliter l'accès aux soins des PVVIH/SIDA	Taux de couverture sanitaire au moins 85%	Rapports du sectoriel MINSANTE		Nombre de personnel disponible
Objectifs Spécifiques OS1. Organiser les campagnes de sensibilisation et de dépistage volontaire OS2. Faire un état des lieux des PVVS et assurer leur intégration sociale OS3. Encadrer et prendre en charge les P.P.V.S. par la mise à leur disposition des antis rétroviraux OS4. Renforcer l'éducation des populations (prévention de la maladie)	Rapports et modules de formations disponibles Rapport d'évaluation des PPVS Rapport d'évaluation de prise en charge des PPVIH/SIDA Rapport de formation des populations contre le VIH/SIDA	Rapport Sectoriel MINSANTE	Implication Sectoriel MINSANTE et Autorités Locales et ONG du secteur	Collaboration étroite entre les divers acteurs
Résultats Attendus R1 : les campagnes de sensibilisation et de dépistage volontaire sont Organisées R2 : l'intégration sociale des PVVS est assurée R3 : les P.V.V.S sont prises en charge R4 : les populations sont éduquées sur les modes de contamination et de	Nombre de séminaires de campagnes organisés Rapport d'évaluation des PPVS Nombre de P.V.V.S prises en charge/an Rapport de formation des populations contre le VIH/SIDA	Rapport du Sectoriel MINSANTE	Financement disponible	Les formations sanitaires fonctionnent avec plus d'efficacité

prévention de la maladie.			
Activités Principales/ Idées de Projets	Cadre Estimatif des Coûts		
	Libellés	Montant	
1.1 Organisation de 4 campagnes de sensibilisation et de dépistage volontaire par an. 2.1 Organisation de 4 campagnes de sensibilisation sur la transmission du VIH/SIDA de la mère à l'enfant par an ; 3.1 Identification systématique des P.V.V.S 3.2 Encadrement et la prise en charge des P.V.V.S. 4.1 Formation des populations riveraines des axes accidentogènes sur les modes de contamination du VIH/SIDA	Investissement		
		10.000.000	
		10.000.000	
		2.000.000	
		5.000.000	
	5.000.000		
	Total Investissement	32 000 000	
	Fonctionnement (20%)	6 400 000	
	Imprévus (5%)	1 280 000	
	Total Estimatif	39.680.000	

SECTEUR 4	TRAVAUX PUBLICS			
Problème :	Mauvais état des routes et autres ouvrages d'art			
Stratégie du Plan (Logique d'Intervention).	Indicateurs Objectivement Vérifiables (IOV)	Sources/moyens de vérification.	Hypothèses (Facteurs externes)	Indicateurs des facteurs externes.
Objectif Supérieur (DSCE) Assurer la pérennité du patrimoine infrastructurel de l'état	Niveau de service (indicateurs composites) par type d'infrastructures incluant les ouvrages et les services de gestion	Enquête INS, ECAM, EDS	Stabilité politique	La paix et la tranquillité
Objectif de développement Améliorer l'état des routes, des ponts, ponceaux et buses	Nombre de Km de routes entretenues ou construites/ an Nombre d'ouvrages d'arts construits ou réhabilités/an	Rapports du sectoriel MINTP		CDR opérationnels
Objectifs Spécifiques OS1 : Réhabiliter régulièrement les routes en terre de la Commune ; OS2 : Ouverture de nouvelles routes dans la commune ; OS3 : Mettre en place des Comités de route en charge de l'entretien courant des routes après réhabilitation de celles-ci ; OS4 : Assurer l'entretien des routes par la méthode HIMO à travers la mise en place des Comités de Routes.	PV de réhabilitation des routes en terre ; P V de réception des travaux ; PV de mise en place des Comités de route PV de l'entretien des routes par la méthode HIMO.	Rapport Sectoriel MINTP	Implication des populations Implication des partenaires	Taux d'implication des populations et les partenaires
Résultats Attendus R1 : 14 km de routes en terre sont réhabilités chaque année R2 : 56 km de nouvelles routes créés ; R3 : 09 Comités de route sont mis en place ; R4 : L'entretien des routes est assuré par les Comités de route à travers la méthode HIMO.	Nombre de Km de route réhabilités par an ; Nombre de km de nouvelles créés par an ; Nombre de Comités de route mis en place ; Nombre de km de route entretenus à travers la méthode HIMO par les Comités de route.	Rapport du Sectoriel MINTP	Implication des populations Implication des Sectoriels Constatation du comité des routes par le Maire sur proposition de l'autorité traditionnelle supervisée par	Taux d'implication des populations et les partenaires

		l'autorité administrative		
Activités Principales/ Idées de Projets		Cadre Estimatif des Coûts		
		Libellés	Montant	
A1.1. Village Bagba	Réprofiler la route principale Bagba centre - Magoo de 7 km	Investissement	14 000 000	
A.1.2. Village Hondol	Réprofiler la route Bondjock – Minka (07 km)		14 000 000	
A2.1.Village Hondol	Ouvrir une route reliant Mbolo - Hondol centre 03 km avec pont		100 000 000	
A2.2.Village Nkongnkeni	Ouvrir une route secondaire Nkong Nkeni – Madoumba (environ 21 Km)		210 000 000	
A2.3.Village Bomabom	Ouvrir une route Bomabom – Song djock 03 km et Dikeng – Bomabom – Lep Mbôg – Mamb (environ 15 km)		180 000 000	
A2.4.Village Bibaya	Ouvrir des routes secondaires Bibaya – Lissegue 5 km et Bibaya – Mounjanga 5 km		100 000 000	
A2.5.Village Siliyegue	Ouverture des axes routiers: 1) Siliyegue – Mawell – Mambine (10 km) avec pont sur la rivière Mbohe; 2) Siliyegue – Simissowe 4 Km ; 3) Siliyegue – Koumdoi 4 Km ; 4) Siliyegue – Liyegue 4 Km		314 000 000	
A2.6.	Ouverture de 10 Km routes : Lissegue – Bayede		150 000 000	
A2.7. Centre urbain	Créer 10 km de voirie urbaine		100 000 000	
R3.1	Mettre sur pied 09 comités de route		900 000	
R4.1.	Sensibiliser et former la population à l'entretien des routes par la méthode HIMO (02 séances/an)		4 000 000	
			Total Investissement	1 186 900 000
			Fonctionnement (20%)	237 380 000
		Imprévus (5%)	59 345 000	
		Total Estimatif	1 283 625 000	

SECTEUR 5	ÉDUCATION DE BASE				
Problème :	Difficulté d'accès à une éducation de base de qualité				
Stratégie du Plan (Logique d'Intervention).	Indicateurs Vérifiables (IOV)	Objectivement	Sources/moyens de vérification.	Hypothèses (Facteurs externes)	Indicateurs des facteurs externes.
Objectif Supérieur (DSCE) Améliorer l'accès et l'équité dans l'éducation de base	Taux d'admission (augmentation au moins 50%) Taux brut de scolarisation (TBS)		Enquête INS, ECAM, EDS	Stabilité politique	La paix et la tranquillité

	Taux de couverture			
Objectif de développement Faciliter l'accès à une éducation de base de qualité	Nombres de salles de classes construites ou réhabilitées Taux de couverture Nombre d'Instituteurs par école	Rapports sectoriel MINEDUB		Financement nécessaire disponible
Objectifs Spécifiques OS1 : Améliorer les conditions d'éducation de base dans la Commune	Rapport d'évaluation du Sectoriel	Rapport Sectoriel MINEDUB	Implication sectoriel, Commune et autres partenaires	Taux d'implication des populations et des partenaires
Résultats Attendus R1.1 : Les conditions de l'éducation de base sont améliorées dans la Commune à savoir : 04 nouvelles écoles maternelles sont construites et opérationnelles : 01 EM Bibaya ; 01 Bomabom ; 01 Nkongnkeni ; 01 Bonde 04 salles de classes sont réhabilitées 18 salles de classes supplémentaires sont construites et équipées : primaire(16) et à l'école maternelle (02) 517 tables bancs supplémentaires sont installées dans les écoles	Nombre d'écoles maternelles construites Nombre de salles de classes réhabilités Nombre de bâtiments construits Nombre de table-bancs fabriqués et distribués	Rapport du Sectoriel MINEDUB	Collaboration efficace de l'APEE de la Commune	Taux d'implication de l'APEE et de la Commune
Activités Principales/ Idées de Projets	Cadre Estimatif des Coûts			
	Libellés			Montant
A1.1. Construction de 16 nouvelles salles de classes aux EP : EP Bomabom (02) ; EP Bonde (04) ; EP Bagba (02) ; EP Lola (02) EP Hondol (04) EP Nkong nkeni (02)	Investissement			320 000 000
A1.2. Construction de 02 blocs de salles de classes aux EM : 01 Lindoï et 01 EM bilingue de bondjock				36 000 000
A1.3. Création et construction des écoles maternelles (05) : 01 Bibaya ; 01 Bomabom ; 01 Bonde; 01 Nkongnkeni ; 01 Lola				100 000 000
A1.4. Construction de 12 forages : Lindoï (02) ; Bomabom (01) ; Bonde (02) ; Bondjock (03) ; Lola (02) ; Hondol (01) ; Nkongnkeni (01)				102 000 000
A1.5. Construction de 04 blocs de latrines aux EP suivantes : bonde (01) ; Lola (01) ; Hondol (01) ; Bagba (01) et 03 blocs aux EM : Lindoï-Bondjock et EM bilingue de Bondjock				1 000 000
A1.6. Dotation de (540) tables bancs dans les EPP de Bondjock à raison de 60 tables bancs/école x 07 écoles + 120 x 1 EP Bondjock				13 500 000
A1.7. Sécurisation par bornage et titre foncier, tous les sites des EP et EM de Bondjock				5 000 000
A1.8. Reboisement des écoles (12 écoles)				120 000
A1.9. Construction de 60 logements d'astreintes pour enseignants à raison de 06 x 08 EP = 48 et 04 x 03 EM = 12				900 000 000
A1.10. Dotation de 60 bacs à ordures dans les EP à raison de 02 / école (EM et EP) soit 06 x 08 EP = 48 et 04 x 03 EM = 12				1 200 000
A1.11. Construction de 11 clôtures dans les écoles				165 000 000

A1.12. Plaidoyer pour affectation de 30 enseignants dans les EP et EM de Bondjock		1 500 000
	Total Investissement	1 810 320 000
	Fonctionnement (20%)	362 064 000
	Imprévus (5%)	90 516 000
	Total Estimatif	2 262 900 000

SECTEUR 6		CULTURE			
Problème :		Faible promotion de la culture locale			
Stratégie du Plan (Logique d'Intervention).	Indicateurs Objectivement Vérifiables (IOV)	Sources/moyens de vérification.	Hypothèses (Facteurs externes)	Indicateurs des facteurs externes.	
Objectif Supérieur (DSCE) Permettre aux populations de satisfaire leurs besoins essentiels, de jouir de leurs droits fondamentaux et d'assurer leurs devoirs	Part du secteur dans PIB	Enquête INS, ECAM, EDS	Stabilité politique	La paix et la tranquillité	
Objectif de développement Promouvoir la culture locale	70% au moins de la population sont intéressés par la culture locale	Rapports du sectoriel MINAC			
Objectifs Spécifiques -OS1. Promouvoir la culture locale en organisant régulièrement les échanges entre les générations OS2. Organiser régulièrement des manifestations culturelles ; OS3. Construire et équiper 02 foyers culturels BASSA (langue-culture-historique) à Bondjock et Siliyegue	Compte rendu organisés des réunions de rencontres parents/enfants par an Rapport d'organisations organisées de manifestations culturelles par an P.V de réception des travaux de construction du centre culturel BASSA	Rapports du sectoriel MINAC	Diminution des conflits de génération		
Résultats Attendus R1 : Des échanges culturelles parents/enfants sont régulièrement organisées pour promouvoir la culture ; R2 : Des manifestations culturelles sont régulièrement organisées dans la Commune ; R3 : 02 foyers culturels Bassa sont construits et équipés à Bondjock et Siliyegue	Nombre d'échanges parents/ enfants ; Nombre de manifestations culturelles Nombre de foyers culturels Bassa sont construits et équipés à Bondjock et à Siliyegue Nombre de cases communautaires construites et équipées	Rapports du sectoriel MINAC	Diminution des conflits de génération		
Activités Principales/ Idées de Projets			Cadre Estimatif des Coûts		
			Libellés	Montant	

A1.1 Organisation de 5 campagnes de sensibilisation et de rapprochement des tenants de la culture traditionnelle ;	Investissement	10.000.000
A1.2 Organisation des rencontres annuelles d'échanges (parents/ enfants)		5.000.000
A2.1 Organisation de 5 campagnes de sensibilisations des acteurs culturels de la Commune ;		10.000.000
A2.2 Organisation d'une foire culturelle tous les ans pendant 5 ans ;		15.000.000
A3.1 Construction et équipement 01 foyer culturel Bassa : Siliyegue		140.000.000
A3.2 Construction et équipement d'un centre culturel BASSA (langue-culture-historique) à Bondjock		50.000.000
	Total Investissement	330.000.000
	Fonctionnement (20%)	66 000 000
	Imprévus (5%)	16 500 000
	Total Estimatif	412 500 000

SECTEUR 7	PROMOTION DE LA FEMME ET DE LA FAMILLE			
Problème :	Difficulté d'accès aux structures d'encadrement de la femme et de la famille			
Stratégie du Plan (Logique d'Intervention).	Indicateurs Objectivement Vérifiables (IOV)	Sources/moyens de vérification.	Hypothèses (Facteurs externes)	Indicateurs des facteurs externes.
Objectif Supérieur (DSCE) Promouvoir l'épanouissement de la cellule familiale et la participation communautaire de la femme	Nombre de familles ayant reçu une bonne éducation sociale Niveau de sensibilité genre dans l'éducation familiale	Enquête INS, ECAM, EDS	Stabilité politique	La paix et la tranquillité
Objectif de développement Promouvoir efficacement l'épanouissement de la jeune fille et de la femme	50% des femmes membre des instances de décision de la Commune et dans les villages	Rapports du sectoriel MINPROFF		
Objectifs Spécifiques OS₁ : Former la femme et la jeune fille à l'économie sociale OS₂ : Faciliter l'accès des familles aux actes civils OS₃ : Faciliter l'accès des femmes aux revenus par la diversification des AGR non Agricoles	1) 50% des femmes sont formées à l'économie sociale et familiale 2) 100% des familles ont leurs actes de naissances, de mariage et de décès 3) Au moins 50% des femmes formées ont créée des AGR non agricoles	Rapports du sectoriel MINPROFF	Femmes et jeunes filles suffisamment formées et utiles	
Résultats Attendus R1 : L'encadrement de la femme et de la jeune fille est renforcé R2 : Un Centre CPFF est construit et équipé R3 : L'accès aux crédits en faveur des AGR des femmes est facilité	Nombre de personnel affecté au CPFF Procès verbal de réception des travaux de construction et d'équipement du centre à Bondjock Financements accordés aux GIC et Associations/an féminine	Mairie Rapports du sectoriel MINPROFF Rapports commissions communales	Financement disponible	
Activités Principales/ Idées de Projets	Cadre Estimatif des Coûts			
	Libellés	Montant		

A1.1 Plaidoyer pour la création d'un CPFF à Bondjock	500.000
A1.2 .Plaidoyer pour la création d'une délégation d'arrondissement	500.000
A2.1 Construction et équipement d'une DARPROFF à Bondjock	50 .000 000
A2.2 Construction d'un CPF à Bondjock	100.000.000
A2.3 Equipement d'un CPF à Bondjock	75 000 000
A2.4 Recensement des enfants non inscrits au registre d'état civil	3 000 000
A2.5 Recensement et accompagnement des couples vivant en union libre pendant 5 ans	3 000 000
A2.6 Organisation des audiences foraines (actes de naissance)	5 000 000
A2.7 Organisation de la célébration collective des mariages	5 000 000
A3.1 Appui (financement) des activités économiques de 09 Associations des femmes de tous les villages	13 500 000
Total Investissement	255 500 000
Fonctionnement (20%)	51 100 000
Imprévus (5%)	12 775 000
Total Estimatif	319 375 000

SECTEUR 8	AFFAIRES SOCIALES			
Problème :	Difficulté d'encadrement des personnes socialement vulnérables			
Stratégie du Plan (Logique d'Intervention).	Indicateurs Objectivement Vérifiables (IOV)	Sources/moyens de vérification.	Hypothèses (Facteurs externes)	Indicateurs des facteurs externes.
Objectif Supérieur (DSCE) Promouvoir la Solidarité nationale et lutter contre l'exclusion sociale	Indice de satisfaction de la réduction des discriminations envers certains groupes vulnérables, marginaux ou marginalisés	Enquête INS, ECAM, EDS	Stabilité politique	La paix et la tranquillité
Objectif de développement Promouvoir et renforcer les initiatives locales de solidarité	Nombre de personnes vulnérables encadrés par an	Rapports du sectoriel MINAS		Niveau d'appui de bailleurs de fonds et sociétés civile à la Commune
Objectifs Spécifiques OS1 : Renforcer l'organisation et la structuration des personnes vulnérables OS2 : Renforcer la solidarité entre tous au niveau local OS3 : Améliorer les revenus des personnes socialement vulnérables à travers la création des AGR. OS4 : Appuyer la prise en charge des enfants et orphelins vulnérables OS5 : Construire et équiper un Centre Social à	Nombre d'associations des handicapés et des personnes âgées créées par an Nombre de campagnes de sensibilisation menées Montant des financements accordés par an Nombre d'OEV bénéficiaires des appuis divers par village Montant des financements accordés à la construction et l'équipement du Centre Social	Rapport du sectoriel MINAS Rapport administratif Rapport Commission des Affaires Sociales	Appuis de bailleurs de fonds et sociétés civile	Niveau d'appui de bailleurs de fonds et sociétés civile à la Commune

Bondjock				
Résultats Attendus R1 : L'organisation et la structuration des personnes socialement vulnérables sont renforcées ; R2 : La solidarité entre tous au niveau local est renforcée ; R3 : Les AGR sont créées pour améliorer les revenus des personnes vulnérables ; R4 : La prise en charge des OEV est assurée dans tous les villages et l'espace urbain ; R5 : Un centre social est construit et équipé	Nombre d'Associations des handicapés créées Nombre de campagnes de sensibilisation menées Montant des financements accordés par an Nombre d'OEV bénéficiaires des appuis divers par village et dans l'espace urbain P.V de réception des travaux de construction du centre social	Rapport du sectoriel MINAS Rapport administratif Rapport Commission des Affaires Sociales	Appuis de bailleurs de fonds et sociétés civile	Niveau d'appui de bailleurs de fonds et sociétés civile à la Commune
Activités Principales/ Idées de Projets			Cadre Estimatif des Coûts	
			Libellés	Montant
A1.1 : Recensement des csv dans tous les villages et élaboration d'un fichier A1.2 : Formation des csv aux petits métiers A1.3 : Organisation de 4 campagnes de sensibilisation des personnes vulnérables sur la nécessité de se réunir A2.1 : Renforcer la solidarité entre tous au niveau local A3.1 : Plaidoyer pour création d'un Centre d'encadrement des Adolescents et de prise en charge des jeunes-parents A3.2 : Appui matériel et financier A4.1 : Appui scolaire aux OEV dans tous les villages et l'espace urbain A4.2 : Octroie des appareillages aux personnes handicapées A4.3 : Prise en charge des OEV sur les plans scolaire, sanitaire et nutritionnel A5.1 : Création, construction et équipement d'un centre social à Bondjock			Investissement	3 000 000 5 000 000 4.000.000 1.000.000 500.000 9.000.000 4.500.000 20 000 000 120 000 000 75 000 000
			Total Investissement	242 000 000
			Fonctionnement (20%)	48 400 000
			Imprévus (5%)	12 100 000
			Total Estimatif	302 500 000

SECTEUR 9
ÉNERGIE ET EAU

Sous-secteur	Énergie			
Problème :	Difficulté d'accès à l'énergie électrique			
Stratégie du Plan (Logique d'Intervention).	Indicateurs Objectivement Vérifiables (IOV)	Sources/moyens de vérification.	Hypothèses (Facteurs externes)	Indicateurs des facteurs externes.
Objectif Supérieur (DSCE) Développer les infrastructures énergétiques	% de ménages ayant accès à l'énergie électrique	Présence d'un compteur électrique dans chaque ménage	Les populations, l'État et les bailleurs de fonds appuient les activités principales de la Commune	Nombre et type d'activités principales appuyées à la Commune
Objectif de développement Faciliter l'accès à l'énergie électrique	100% des ménages connectés au réseau électrique	Rapports du sectoriel MINEE		
Objectifs Spécifiques OS1 : Améliorer la qualité des services de distribution d'énergie OS2 : Elargir le réseau électrique MT et BT (Eneo) ; OS3 : Electrifier les nouveaux villages OS4 : Transformer la ligne électrique monophasée en triphasée avec installation de 02 transformateurs triphasés de Libamba à Bondjock 9 km ; OS5 : Installer l'éclairage public OS6 : Remplacer le transformateur abimé à Nkongkeni ; OS7 : Acheter un groupe électrogène communal OS8 : Promouvoir l'installation des plaques photovoltaïques	Réduction d'au moins 80% des délestages électriques ; Nombre de villages dont le réseau électrique a été connecté ; Nombre des quartiers/hameaux des villages et espace urbain totalement connectés au réseau électrique ; Nombre de km et de transformateurs utilisés ; Nombre de quartiers éclairés Nombre de transformateurs remplacés Nombre de groupe Nombre de plaques photovoltaïques installés	Rapports du sectoriel MINEE Rapports commission communale des grands travaux	Services techniques opérateurs du réseau électrique efficaces Réseau constamment et bien entretenu	
Résultats Attendus R1 : La qualité des services de distribution d'énergie est améliorée ; R2 : La ligne électrique est renforcée dans cinq (05) villages ; R3 : Le réseau électrique est étendu dans un (01) en MT et BT ; R4 : La ligne électrique monophasée de Libamba à Bondjock est transformée en triphasée R5 : Les artères de l'espace urbain sont éclairées ; R6 : Remplacement d'un transformateur abimé R7 : Un groupe électrogène communal est acheté R8 : Les plaques photovoltaïques sont vulgarisées	Courant électrique disponible en permanence ; Nombre de villages dont le réseau électrique a été renforcé ; PV de réception des travaux ; PV de réception des travaux. PV de réception des travaux PV de réception des travaux Facture d'achat et de livraison Facture d'achat et PV des travaux d'installation	Rapports du sectoriel MINEE	Contribution des populations et de l'État (Agence Électrification Rurale)	
Activités Principales/ Idées de Projets			Cadre Estimatif des Coûts	
			Libellés	Montant

A1.1 Réhabilitation de tout le réseau électrique existant ;		130.000.000	
A2.1 Village Nkongkeni : extension du réseau électrique BT : CSI – Ngwade (02 km)-CSI – Magte (02 km)-CSI – Tomel (02 km)-SEHA – Bassouga (03 km)		165.000.000	
A2.2 Village Hondol : extension du réseau électrique BT : Mbolo (MT : 2,5 km ; BT 3 km) – Mamb (MT : 1,5km ; BT1, 7 km)		30 000 000	
A2.3 Village Lola : extension du réseau électrique BT : Log Bitchong et Badongo) 2 km		30 000 000	
A2.4 Village Bonde : extension du réseau électrique BT : 2Km		165 000 000	
A2.5 Village Bomabom : extension du réseau électrique de Bomabom centre – Bomabom II et de Bomabom centre – Dikeng - MT : 04 km - BT : 1 km + 02 transformateurs		45 000 000	
A3.1 Extension du réseau électrique BT de Bomabom centre – Lep mbôg - MT : 04 km -BT : 800 m + 01 transformateur	Investissement	195 000 000	
A3.2 Village Lindoi : Electrification à Bel-air : MT 2 km ; BT 800 m		120 000 000	
A3.3 Village Bibaya : Réhabilitation et extension du réseau électrique BT (8km) et (5km)		180 000 000	
A3.4 Village Siliyegue : Extension du réseau électrique MT : 8km, BT : 8km		87 000 000	
A3.5 Village Bagba : Electrification du village MT 12 km ; BT 1,5 km et 800 m		3 000 000	
A4.1 Transformation de la ligne électrique monophasée en triphasée avec installation de 02 transformateurs triphasés de Libamba à Bondjock 9 km ;		5 000 000	
A5.1 Installation de l'éclairage public dans le centre urbain BT 03 km		500 000	
A6.1 Remplacement d'un transformateur en panne à Nkongkeni		100 000 000	
A7.1 Achat d'un groupe électrogène d'au moins 10 KVA			
A8.1 Installation des plaques solaires ; donc moins de nuisances sonores occasionnées par les groupes électrogènes			
	Total Investissement	1 060 000 000	
	Fonctionnement (20%)	212 000 000	
	Imprévus (5%)	53 000 000	
	Total Estimatif	1 325 000 000	

SECTEUR 9'	ÉNERGIE ET EAU			
Sous-secteur	Eau			
Problème :	Difficulté d'accès à l'eau potable			
Stratégie du Plan (Logique d'Intervention).	Indicateurs Objectivement Vérifiables (IOV)	Sources/moyens de vérification.	Hypothèses (Facteurs externes)	Indicateurs des facteurs externes.
Objectif Supérieur (DSCE) Développer les infrastructures hydrauliques	100% de ménages ayant accès à l'eau potable	Présence d'un compteur d'eau dans chaque ménage	Les populations, État et les bailleurs de fonds appuient les activités principales de la Commune	Nombre et type d'activités principales appuyées à la Commune
Objectif de développement Faciliter l'accès à l'eau potable	% des ménages connectés au réseau CAMWATER/SCAN WATER	Rapports du sectoriel MINEE		

<p>Objectifs Spécifiques OS1 : Sensibiliser la population ; OS2 : Réhabiliter 07 puits bâches dans les villages ; OS3 : Construire 34 nouveaux puits bâches ; OS4 : Aménager 07 sources d'eau naturelles dans les villages ; OS5 : Construire 01 AEP dans l'espace urbain ; OS6 : Former et mettre sur pied des commissions de gestion</p>	<p>Nombre de réunion de sensibilisation ; PV. de réception des travaux de réhabilitation des puits bâches ; Procès verbal de réception des travaux de construction de 34 bâches ; Procès verbal de réception des travaux d'aménagement de 07 sources d'eau naturelles ; PV de réception des travaux de construction d'une AEP dans l'espace urbain ; Nombre de Comité de Gestion mis en place et formés.</p>	<p>Rapports du sectoriel MINEE Rapports Services Techniques de la Mairie de Bondjock Rapports commission des infrastructures</p>	<p>- Sectoriel impliqué - Financement disponible - Collaboration entre Maire et populations</p>	
<p>Résultats Attendus R1 : La population est sensibilisée R2 : 07 puits bâches sont réhabilités en profondeur ; R3 : 34 puits bâches sont construits R4 : 07 sources d'eau naturelles sont aménagées ; R5 : 01 AEP est construit dans l'espace urbain R6 : 10 Comités de Gestion sont mis en place et sont formés pour les points d'eau nouvellement construits, réhabilités et aménagés.</p>	<p>Nombre de campagnes de sensibilisation tenues PV de réception des travaux; PV de réception des puits; bâches PV de réception des sources d'eau naturelles aménagées ; PV de réception des travaux de construction Nombre de Comité de Gestion mis en place et formés.</p>	<p>Rapports du sectoriel MINEE Rapports Services Techniques d'Eséka Rapports commission des infrastructures</p>	<p>Populations sensibilisées et organisées</p>	
<p>Activités Principales/ Idées de Projets</p>		<p>Cadre Estimatif des Coûts</p>		
			<p>Libellés</p>	<p>Montant</p>
<p>A1.1. Sensibiliser la population sur les techniques de potabilisation d'eau (4sessions//an) ; pour lever les fonds et pour entretenir des ouvrages existants ; A2.1 Réhabiliter en profondeur 07 puits aménagés ; A3 Construire : 34 nouveaux forages communautaires : 08 pour les huit établissements primaires et 03 pour les écoles maternelles (Lindoï, Bondjock, Nkongnkeni) : 02 pour les établissements secondaires (CES de Lindoï – CETIC de Lola) et 03 pour les CSI et CMA) Villages : 01 Lola, 02 Bonde, 03 Bomabom ; 01 Lindoï, 02 Bibaya, 02 Bagba ; 03 Hondol ; 01 Magoo ; 01 Song yere ; 01 Simisohe ; 01 Song Yem; A4 Aménager sept (07) sources ; A5. Construire une AEP dans la ville de Bondjock : - 01 Forage - 04 bornes publiques - Hauteur du château d'eau (06m), distance entre les poteaux (02m) ; 01 échelle en métallique ; centrer tous les 02 m - Connexion en réseau ENEO - 01 moteur pour alimenter le château (prévoir le groupe électrogène ou le solaire) 01 cuve de 10 000 m³ A6. Formation et Mise sur pied de 10 nouveaux comités de gestion</p>		<p>Investissement</p>	<p>4 000 000 5 000 000 289 000 000 21 000 000 150 000 000 10 000 000</p>	
		<p>Total Investissement</p>	<p>479 000 000</p>	
		<p>Fonctionnement (20%)</p>	<p>95 800 000</p>	

	Imprévus (5%)	23 950 000
	Total Estimatif	598 750 000

SECTEUR 10		ENSEIGNEMENTS SECONDAIRES		
Problème :		Difficulté d'accès aux enseignements secondaires de qualité		
Stratégie du Plan (Logique d'Intervention).	Indicateurs Objectivement Vérifiables (IOV)	Sources/moyens de vérification.	Hypothèses (Facteurs externes)	Indicateurs des facteurs externes.
Objectif Supérieur (DSCE) Améliorer l'accès et l'équité dans les enseignements secondaires	Taux de couverture Taux d'admission augmenté d'au moins 50%	Enquête INS (EDS, ECAM, Etc.)	Stabilité politique	La paix et la sécurité
Objectif de développement Faciliter l'accès aux enseignements secondaires de qualité	Taux de réussite aux examens et concours, Au moins 80% des enseignants ont reçu une évaluation pédagogique satisfaisante Taux brut de scolarisation	Rapports du sectoriel MINESEC		
Objectifs Spécifiques OS1 : Affecter 24 nouveaux enseignants OS2 : Construire 13 nouvelles salles de classes OS3 : Construire 02 points d'eau OS4 : Construire les latrines dans les établissements OS5 : Doter les établissements en table banc OS6 : Construire 04 clôtures dans les établissements OS7 : Construire 46 logements d'astreinte dans les établissements OS8 : Construire 03 salles d'informatiques dans les établissements OS9 : Reboiser les établissements OS10 : Acquérir 10 bacs à ordures OS11 : Construire des laboratoires et autres salles spécialisées OS12 : Construire des ateliers au CETIC de Lola OS13 : Aménager les aires de jeux OS14 : Doter les établissements de terrains	Nombre de nouveaux enseignants qualifiés affectés/an PV. de réception des travaux de construction PV. de réception des travaux PV de réception des travaux PV. de réception des tables bancs PV. de réception des travaux de construction PV de réception des travaux PV de réception des travaux Les arbres sont plantés PV de réception des bacs PV de réception PV de réception PV de réception des travaux PV de réception	Rapports du sectoriel MINESEC	Sectoriel très impliqué	Indifférence des autorités du MINESEC
Résultats Attendus R1 : 24 nouveaux enseignants ont été affectés R2 : 13 nouvelles salles de classes ont été construites R3 : 02 points d'eau ont été construites R4 : les latrines dans les établissements ont été construites R5 : les établissements ont été dotés des tables bancs R6 : 04 clôtures ont été construites dans les établissements R7 : 46 logements d'astreinte ont été construits R8 : 03 salles d'informatiques ont été construites et équipées dans les établissements R9 : les établissements ont été reboisés	Nombre de nouveau enseignants qualifié et affecté par an Nombre de salle de classes construits et équipés Nombre de point d'eau construit Nombre de latrines construits Nombre de tables bancs construits et distribués dans les établissements secondaires par an Nombre de clôtures construites Nombre de logements d'astreinte construits Salles d'informatiques construites et équipées Etablissements reboisés	Rapports du sectoriel MINESEC	Plaidoyer efficace des autorités locales (Maire, Préfet et des Elites)	Implication insuffisante des autorités

R10 : 10 bacs à ordures sont acquis	Bacs à ordures disponibles		
R11 : Les laboratoires et autres salles spécialisées sont construits	Nombre de salles multimédias construits		
R12 : Les ateliers au CETIC de Lola sont construits	Nombre d'ateliers construits		
R14 : les aires de jeux sont aménagées	Nombre d'aires de jeux construites		
Activités Principales/ Idées de Projets		Cadre Estimatif des Coûts	
		Libellés	Montant
A1. Affectation de nouveaux enseignants (24) : Lycée de Bondjock dans les disciplines suivantes : 01 Allemand ; 02 Anglais ; 01 Espagnol ; 02 Hist.-Géo-EMC ; 01 Informatique ; 02 Français ; 02 Mathématique ; 02 SVT ; 01 Philosophie ; 10 CES de Lindoï		Investissement	240 000
A2. Construction de nouvelles salles de classes (10) : (05) CES Lindoï ;(01) CETIC Bagba ; (02) CETIC Lola ; (02) Lycée Bondjock			90 000 000
A3. Construction des points d'eau (02) : 01 CES Lindoï ; 01 CETIC Lola			20 000 000
A4. Construction des latrines dans les établissements (01) CETIC de Lola			3 000 000
A5. Dotation des établissements en 300 tables bancs soit : CES de Lindoï (60) ; CETIC de Bagba (60) ; CETIC de Lola (60) Lycée de Bondjock (120)			7 500 000
A6. Construction des clôtures dans les établissements (04) : 01 CES de Lindoï ; 01 CETIC de Bagba ; 01 Lycée de Bondjock ; 01 CETIC Lola			60 000 000
A7. Construction des logements d'astreinte dans les établissements (46) : 14 CES Lindoï ; 12 CETIC Lola ; 20 Lycée Bondjock			690 000 000
A8. Construction des salles informatiques dans les établissements (03) : 01 CES Lindoï ; 01 Lycée Bondjock ; 01 CETIC Lola			45 000 000
A9. Reboisement des établissements (03) : 01 CES Lindoï ; 01 Lycée Bondjock ; 01 CETIC Lola			1 000 000
A10. Acquisition de 10 bacs à ordures : (04) CES Lindoï ; (04) Lycée Bondjock ; (02) CETIC Lola			250 000
A11. Construction et équipement des laboratoires : Lycée de Bondjock (01) et CES de Lindoï (01)			40 000 000
A12. Construction de 02 ateliers : Menuiserie (01) et Electricité (01) au CETIC de Lola qui dispose déjà les machines de menuiserie			20 000 000
A13. Etendre et sécuriser définitivement les sites des établissements scolaires par bornage et titres fonciers			10 000 000
A14. Aménagement des aires de jeux			5 000 000
		Total investissement	991 990 000
		Fonctionnement (20%)	198 398 000
		Imprévus (5%)	49 599 500
		Total Estimatif	1 239 987 500

NB : La Commune de Bondjock est l'une des rares à accompagner effectivement ses établissements d'enseignement secondaire par le paiement des salaires des personnels vacataires.

SECTEUR 11		EMPLOI ET FORMATION PROFESSIONNELLE		
Problème :		Difficulté d'accès à l'emploi, à la formation professionnelle et au recyclage		
Stratégie du Plan (Logique d'Intervention).	Indicateurs Objectivement Vérifiables (IOV)	Sources/moyens de vérification.	Hypothèses (Facteurs externes)	Indicateurs des facteurs externes.
Objectif Supérieur (DSCE) Promouvoir des emplois décents durables, accroître l'employabilité de la population active par une formation professionnelle adaptée	Nombre de structures de formation professionnelle créées et fonctionnelles sur l'ensemble du territoire ; Nombre d'emplois créés ; Taux de chômage	Enquête INS (EDS, ECAM, Etc.)	Stabilité politique	La paix et la sécurité
Objectif de développement Faciliter l'accès à la formation professionnelle, au recyclage et à l'emploi	Nombre de centre de formation professionnelle créés Nombre d'emplois créés	Rapport du Sectoriel MINEFOP		
Objectifs Spécifiques OS₁ : Faciliter la création, construction et l'équipement d'une SAR/SM, d'un centre privé ou communal de formation professionnelle OS₂ : Promouvoir les filières et les emplois locaux (pisciculture, agriculture, porc culture et élevage de la volaille (aviculture) OS₃ : Favoriser la formation des jeunes dans l'espace communal	PV de réception des travaux de construction de la SAR/SM Autorisation d'ouverture et de fonctionnement du centre privé de formation professionnelle (agrément) Nombre de structures de formation professionnelles créées	Rapport du Sectoriel MINEFOP	Collaboration efficace entre Maire, Elites et populations	Taux de participation de toutes parties prenantes
Résultats Attendus R₁ : Un établissement de formation professionnelle ou de recyclage est créé R₂ : Une étude est réalisée sur la création d'une nouvelle structure de formation professionnelle R₃ : les jeunes sont inscrits, formés et insérés.	Document de création Rapport d'étude disponible Nombre de jeunes formés	Rapport du Sectoriel MINEFOP	Collaboration efficace entre Maire, Elites et populations	
Activités Principales/ Idées de Projets			Cadre Estimatif des Coûts	
			Libellés	Montant
A1 : Etude pour la création d'une structure de formation professionnelle dans l'espace urbain de Bondjock			Investissement	50 000 000
A2 : Construction d'un bloc de 02 salles de classe SAR/SM de Bondjock				20 000 000
A3 : Construction de logements d'astreinte				30 000 000
A4 : Equipement de 30 tables bancs				750 000
A5 : Equipement en matériel didactique et administratif				50 000 000
A6 : Sécurisation du site : -pose des bornes- établissement du titre foncier – clôture – Electrification - eau				5 000 000
			Total Investissement	155 750 000
			Fonctionnement (20%)	31 150 000
			Imprévus (5%)	7 787 500
			Total Estimatif	194 687 500

SECTEUR 12	TRAVAIL ET SECURITE SOCIALE			
Problème :	Difficulté d'accès au travail et à la sécurité sociale			
Stratégie du Plan (Logique d'Intervention).	Indicateurs Objectivement Vérifiables (IOV)	Sources/moyens de vérification.	Hypothèses (Facteurs externes)	Indicateurs des facteurs externes.
Objectif Supérieur (DSCE) Prémunir les populations des maux, fléaux et risques sociaux et promouvoir la sécurité sociale	Augmentation du taux de couverture en matière de sécurité sociale ; Taux d'accroissement de 50 0% de la sécurité sociale	Enquête INS (EDS, ECAM, Etc.)	Stabilité politique	La paix et la sécurité
Objectif de développement Faciliter l'accès au travail et à la sécurité sociale	Taux De couverture de la sécurité sociale au moins égal à 45%	Rapport Sectoriel Ministère Travail et Sécurité Sociale (MINTSS)		Taux d'implication du Sectoriel et des populations bénéficiaire faible
Objectifs Spécifiques OS1 : Promouvoir le dialogue social entre les différents acteurs sociaux ; OS2 : Créer un syndicat des travailleurs à Bondjock ; OS3 : Vulgariser les textes en matière de travail et de sécurité sociale ;	Taux d'accroissement des acteurs sociaux Créer un syndicat au niveau de la Commune Nombre de campagnes de vulgarisation des textes en matière de travail et de sécurité sociale organisées	Rapport Sectoriel Ministère Travail et Sécurité Sociale (MINTSS) Rapport commission affaires sociales	Sectoriel MTSS et Populations bénéficiaires impliqués Plaidoyer des Autorités locales	Taux d'implication des Autorités en charge de la Sécurité Sociale
Résultats Attendus R1 : Le dialogue social entre les différents acteurs sociaux est promu R2 : Une structure communale d'encadrement des travailleurs et de sécurité sociale est créée et est opérationnelle à Bondjock R3 : Les textes en matière de travail et de sécurité sociale sont vulgarisés	Taux d'accroissement des acteurs sociaux Décision de création d'une Commission Communale d'encadrement des travailleurs et de sécurité sociale Nombre de campagnes de vulgarisation des textes en matière de travail et de sécurité sociale organisées	Rapport Sectoriel Ministère Travail et Sécurité Sociale (MINTSS) Rapport commission affaires sociales	Sectoriel MTSS et Populations bénéficiaires impliqués Plaidoyer des Autorités locales	Taux d'implication des Autorités en charge de la Sécurité Sociale
Activités Principales/ Idées de Projets			Cadre Estimatif des Coûts	
			Libellés	Montant
A1.1. Organisation des campagnes de sensibilisation sur le dialogue social (01/trimestre) A2.1 Création d'un syndicat des travailleurs et de sécurité sociale A3.1 Organisation des campagnes de vulgarisation des textes en matière de travail et de sécurité sociale (01/an)			Investissement	
				4.000.000 500.000 1.500.000
			Total Investissement	6 000 000
			Fonctionnement (20%)	1 200 000
			Imprévus (5%)	300 000
			Total Estimatif	7 500 000

SECTEUR 13	TOURISME ET LOISIRS			
Problème :	Faible promotion du tourisme			
Stratégie du Plan (Logique d'Intervention).	Indicateurs Objectivement Vérifiables (IOV)	Sources/moyens de vérification.	Hypothèses (Facteurs externes)	Indicateurs des facteurs externes.
Objectif Supérieur (DSCE) Développer les produits touristiques camerounais pour faire du Cameroun une destination touristique	Nombre de touristes internes ; Nombre de sites touristiques aménagés et normalisés ; VA touristique / VA totale ;	Enquête INS (EDS, ECAM, Etc.)	Stabilité politique	La paix et la sécurité
Objectif de développement Transformer la Commune de Bondjock en une destination touristique	Nombre de sites touristiques aménagés et normalisés	Rapports économiques		Montant Financement disponible
Objectifs Spécifiques OS₁ : Créer, construire et équiper l'office Communal de Tourisme OS₂ : Construire et Aménager les structures d'accueil dans les grandes agglomérations OS₃ : Sensibiliser et informer les populations sur le potentiel touristique	01 Bâtiment est construit Les structures d'accueil des touristes existent à Bondjock Centre etc. 02 Campagnes sont organisées dans tous les villages	Rapports économiques	Partenariat Société Civile et Commune	Taux d'attraction de l'investissement privé et mobilisé
Résultats Attendus R₁ : l'Office Communal de Tourisme est créée, construit et équipé R₂ : les structures d'accueil sont construites et aménagées dans les grandes agglomérations R₃ : Sensibilisation et l'information les populations sont informées et sensibilisées sur le potentiel touristique	L'Office Communal est opérationnel Une cité communale, Motels, Auberges etc. sont construites Campagnes d'information organisées (Médias impliqués dans la sensibilisation les affiches ventilées dans tous les villages)	Rapports économiques	Partenariat Société Civile et Commune	Taux d'attraction de l'investissement privé et mobilisé
Activités Principales/ Idées de Projets			Cadre Estimatif des Coûts	
			Libellés	Montant
A1.1 Construire et équiper un office Communal de Tourisme de Bondjock			Investissement	45 000 000
A2.1 Construire et Aménager de structures d'accueil à Bondjock (cité communale)				60 000 000
A3.1. Sensibiliser et Informer les populations sur l'impact du tourisme dans leur quotidien				5 100 000
A3.2 Aménagement des sites touristiques (Bonde + les autres villages)				100 000 000
A3.2. Mettre sur pieds d'un système informationnel de promotion du tourisme (Création site web, élaborer la carte touristique, etc.)				10 000 000
A3.4. Créer des camps de vacances pour les jeunes				2 500 000
A3.5. Recruter et former 03 guides touristiques et confectionner les dépliants				3 000 000
A3.6. Elaborer une carte touristique de la commune				500 000
A3.7. Créer les voies d'accès à ces sites				100 000 000
A3.8. Elaborer et exécuter des plans de promotion touristique				500 000
A3.9. Inventorier et aménager les parcs d'attraction pour les loisirs			5 000 000	

A3.10. Aménager, sécuriser et mettre en valeur (03 sites touristiques à fort potentiel de développement)		30 000 000
A3.11. Construction d'un village de vacances des jeunes		120 000 000
A3.12. Rechercher les partenaires nationaux et internationaux		500 000
A3.13. Promouvoir les investissements touristiques		500 000
	Total Investissement	482 600 000
	Fonctionnement (20%)	96 520 000
	Imprévus (5%)	24 530 000
	Total Estimatif	603 650 000

SECTEUR 14	FORET ET FAUNE			
Problème :	Destruction progressive de la forêt, de la faune et des espèces animales protégés			
Stratégie du Plan (Logique d'Intervention).	Indicateurs Objectivement Vérifiables (IOV)	Sources/moyens de vérification	Hypothèses (Facteurs externes)	Indicateurs des facteurs externes
Objectif Supérieur (DSCE) Assurer une gestion durable des ressources naturelles et de la biodiversité.	Part de la production forestière dans le PIB Proportion d'écosystèmes réhabilités Niveau d'augmentation des surfaces reboisées	Enquête INS (EDS, ECAM, Etc.)	Stabilité politique	La paix et la sécurité
Objectif de développement Limiter la destruction de la forêt et le braconnage des espèces animales protégées	Nombre de vente de coupe en diminution Superficie des forêts contrôlées et réservées	Rapport Sectoriel MINFOF et MINEPDED		Taux d'implication des populations et de la Commune
Objectifs Spécifiques OS₁ : accentuer la lutte contre l'exploitation illégale des ressources forestières et fauniques OS₂ : favoriser le respect des règles dans les domaines des forêts et de la faune	Le reboisement de la forêt est pratiqué à 50% Un comité de vigilance est crée dans chaque village	Rapport Sectoriel MINFOF et MINEPDED	Populations et Commune impliquées	Taux d'implication des populations et de la Commune
Résultats Attendus R₁ : la lutte contre l'exploitation illégale des ressources de la forêt et de la faune est accentuée R₂ : le respect des règles dans le domaine des forêts et de la faune est favorisé.	Nombre de campagnes de sensibilisation organisées Nombres d'arbres plantés et de superficies reboisées	Rapport Sectoriel MINFOF et MINEPDED	Populations et Commune impliquées	Taux d'implication des populations et de la Commune
Activités Principales/ Idées de Projets	Cadre Estimatif des Coûts			
	Libellés	Montant		
A1.1. Créer, construire et équiper un poste forestier à Bondjock Centre		75 000 000		
A1.2. Sensibiliser les populations sur la gestion de la forêt/faune et les conséquences de la déforestation (04 séances/an)		5 000 000		
A1.3. Créer les forêts communautaires (Élites)		5 000 000		
	Investissement			

A1.4.Organiser les campagnes de reboisement et de régénération dans tous les villages		150 000 000
A2.1. Sensibiliser et former les populations sur l'élevage des espèces conventionnelles dans tous les villages		5 000 000
	Total Investissement	240 000 000
	Fonctionnement (20%)	48 000 000
	Imprévus (5%)	12 000 000
	Total Estimatif	300 000 000

SECTEUR 15	ENVIRONNEMENT, PROTECTION DE LA NATURE ET DÉVELOPPEMENT DURABLE			
Problème :	Environnement malsain			
Stratégie du Plan (Logique d'Intervention).	Indicateurs Objectivement Vérifiables (IOV)	Sources/moyens de vérification.	Hypothèses (Facteurs externes)	Indicateurs des facteurs externes.
Objectif Supérieur (DSCE) Assurer aux populations un cadre de vie attrayant	Taux de couverture du monitoring environnemental (100%)	Enquête INS (EDS, ECAM, Etc.)	Stabilité politique	La paix et la sécurité
Objectif de développement Assurer aux populations un cadre de vie sain et attrayant	Taux de couverture du monitoring (au moins 60%)	Rapport Sectoriel MINEPDED		Taux d'implication des populations et de la Commune
Objectifs Spécifiques OS₁ : favoriser l'esprit de protection de la nature OS₂ : améliorer le cadre de vie OS₃ : Intégrer la prise en compte de l'environnement dans les projets de développement socio-culturels comportant des impacts certains sur l'environnement..	1) Proportion de la population ayant adhéré aux actions de protection et promotion de la nature en nette évolution (règlementation de la coupe des arbres forestiers, plantation d'arbres, aménagement des latrines, bonne gestion des déchets) 2) Nombre d'espaces verts aménagés augmenté de 50% les toilettes publiques sont Construites 3) Amélioration en montage des projets	Rapport Sectoriel MINEPDED	Implication des Sectoriels du MINADER, MINFOF, MINEP et du Service d'Hygiène et d'assainissement	Taux d'implication des populations et de la Commune
Résultats Attendus R₁ : les populations ont acquis la conscience du développement durable R₂ : le cadre de vie est amélioré R₃ : la prise en compte de l'environnement est Intégré dans les projets de développement socioculturels comportant des impacts certains sur l'environnement	1) Les réunions de sensibilisation sont organisées au moins 02/an 2) Nombre d'espaces verts aménagés 3) Nombre de projets ayant intégré la prise en compte des aspects socio-environnementaux	Rapport Sectoriel MINEPDED	Politique de gestion des ordures/déchets mise en place	Taux d'implication des populations et de la Commune
Activités Principales/ Idées de Projets	Cadre Estimatif des Coûts			
	Libellés	Montant		
A1.1. Mettre à la disposition de la Commune de Bondjock, un personnel de la DDMINEPDED/NK à titre périodique ou permanent			900 000	
A1.2. Sensibiliser la population et les parties prenantes aux projets, micro-projets sur les aspects environnementaux (02 séances / an)		Investissement	5 000 000	

A1.3. Former la population sur la gestion des déchets produits dans les ménages, établissements scolaires et autres établissements existants dans l'espace communal (02 sessions/an)		5 000 000
A1.4. Mettre en place 10 comités locaux de protection de l'environnement		7 800 000
A1.5. Organiser des campagnes d'hygiène de salubrité		7 800 000
A1.6. Créer une décharge Communale à Bondjock		160 000 000
A1.7. Sensibiliser les populations sur les techniques de fabrication et d'utilisation des foyers améliorés		7 800 000
A2.1. Aménager d'espaces verts (reboisement selon l'article 33 de la loi n° 94/01 du 20 /09/1994)		1 000 000
A2.2. Acheter et disposer à toutes les grandes artères et carrefours de bacs à ordures		1 000 000
A2.3. Mettre sur pied un dispositif de collecte, Ramassage, tri, Transport et d'élimination des déchets		2 000 000
A2.4. Récupérer les articles en plastique (dérivés de pétrole en vue de leur possible recyclage en pavés ou tuiles par la Commune de Bondjock)		500 000
A2.5. Aménager un site de compostage qui après traitement physique soumet les déchets organiques à une fermentation naturelle ou à une fermentation accélérée		3 000 000
A2.6. Créer un comité de lutte contre les similies		150 000
A3.1. Analyse environnementale des micro-projets socio-environnementaux : NB : 150 000 fcfa/Projet.		150 000
	Total Investissement	202 100 000
	Fonctionnement (20%)	40 420 000
	Imprévus (5%)	10 105 000
	Total Estimatif	252 625 000

SECTEUR 16	HABITAT ET DÉVELOPPEMENT URBAIN				
Problème :	Habitat précaire et Urbanisation non maîtrisée				
Stratégie du Plan (Logique d'Intervention).	Indicateurs Vérifiables (IOV)	Objectivement	Sources/moyens de vérification.	Hypothèses (Facteurs externes)	Indicateurs des facteurs externes.
Objectif Supérieur (DSCE) Assurer l'industrialisation de l'habitat à travers la transformation et la valorisation des matériaux locaux	Qualité de l'habitat Degré de salubrité de la ville		Enquête INS (EDS, ECAM, Etc.)	Stabilité politique	La paix et la sécurité
Objectif de développement Maîtriser l'expansion du centre urbain tout en améliorant le cadre de l'habitat	Cadre de vie attrayant Présence d'infrastructures socioéconomiques		Rapport Sectoriel MINHDU		Nombre de réalisation
Objectifs Spécifiques OS1 : Élaborer et faire appliquer le plan d'urbanisation dans l'espace urbain communal ; OS2 : Bitumer entièrement la voirie urbaine et toutes les périphéries ; OS3 : Promouvoir la construction d'un habitat décent au centre urbain.	PV de réception du Plan d'urbanisation de l'espace urbain ; PV des travaux de bitumage de la voirie urbaine ; Arrêté préfectoral d'amélioration de l'habitat dans l'espace urbain.		Rapport Sectoriel MINHDU Rapport du Comité local de planification	Respect du partenariat Commune de Matomb MINHDU	Nombre de réalisation

Résultats Attendus R1 : Le Plan d'urbanisation de l'espace urbain est élaboré et appliqué R2 : La voirie urbaine et tous les périphériques sont bitumés R3 : La construction de l'habitat décent est promue	Le Plan Directeur de la ville élaboré ; Nombre de Km de voirie bitumés ; Arrêté préfectoral mis en exécution.	Rapport Sectoriel MINHDU Rapport Commission communale des travaux	Respect du partenariat Commune de Matomb MINHDU	Nombre de réalisation
Activités Principales/ Idées de Projets			Cadre Estimatif des Coûts	
			Libellés	Montant
A1.1 : <u>Planification Urbaine</u> : A1.2 : Elaboration du plan sommaire d'urbanisme (PSU)			Investissement	35 000 000
A1.3 : Permis de bâtir-permis de lotir-Respect des règles etc.				25 000 000
<u>Maîtrise de l'occupation et l'utilisation du sol</u> A1.4 : Délivrance des permis de construire A1.5 : Délivrance des permis de démolir A1.6 : Délivrance des permis d'implanter A1.7 : Délivrance des autorisations de lotir pour lotissements privés				1 200 000
A1.8 : Contrôle régulier des chantiers de construction				6 000 000
<u>Promotion des lotissements</u> A1.9 : Réalisation des lotissements communaux sur 100 ha octroyés à la commune et mise sur pied d'une politique d'un type d'habitat dans la Commune de Bondjock				25 000 000
A1.10 : Subvention des lotissements privés (pour la viabilisation des lotissements)				15 000 000
A2.1 : <u>Voirie urbaine</u>				200 000 000
A2.2 : Aménagement ou réhabilitation de la voirie en terre				2 000 000 000
A2.3 : Bitumage de 10 km de voie au chef lieu				12 000 000
<u>Assainissement Urbain</u> :				400 000 000
A2.4 : Construire 02 blocs de toilettes publiques : 01 Place des fêtes et 01 à la Mairie				5 000 000
A2.5 : Construire des Fossés et/ou caniveaux sur 10 Km au chef lieu				150 000 000
A2.6 : Organiser la collecte des ordures (poses des bacs)				50 000 000
A2.7 : Aménager une décharge municipale				10 000 000
<u>Environnement socio-urbain</u>				50 000 000
A2.8 : Construire une case de jeunes au chef lieu				50 000 000
A2.9 : Aménagement de 02 espaces de loisirs : 01 Bondjock et 01 Lindoï				10 000 000
Aménagement d'un Cimetière Municipal				1 200 000 000
A3.1 : <u>Habitat</u> :			1 200 000 000	
A3.2 : Construction et équipement de 20 logements communaux : Centre urbain				

A3.3 : Promotion des matériaux locaux par la mise à disposition de 02 presses à briques de terre		800 000
Transport Urbain locale :		
A3.4 : Créer deux (02) gares routières à Bondjock et Lindoï		40 000 000
Gouvernance Urbaine locale :		
A3.5 : Campagne de sensibilisation au respect des règles générales d'urbanisme (04 sessions/an) ;		600 000
A3.6 : Fonctionnement des Commissions d'examen des dossiers relatifs à l'obtention des actes d'urbanisme		800 000
	Total Investissement	4 226 400 000
	Fonctionnement (20%)	845 280 000
	Imprévus (5%)	211 320 000
	Total Estimatif	5 283 000 000

SECTEUR 17	DOMAINE, CADASTRE ET AFFAIRES FONCIÈRES			
Problème :	Difficulté de contrôle et de gestion des terres			
Stratégie du Plan (Logique d'Intervention).	Indicateurs Objectivement Vérifiables (IOV)	Sources/moyens de vérification.	Hypothèses (Facteurs externes)	Indicateurs des facteurs externes.
Objectif Supérieur (DSCE) Permettre aux populations de satisfaire leurs besoins essentiels, de jouir de leurs droits fondamentaux et d'assumer leurs devoirs	% de la population sensibilisée sur la sécurité foncière Nombre total de titre fonciers délivrés	Enquête INS (EDS, ECAM, Etc.)	Stabilité politique	La paix et la sécurité
Objectif de développement Faciliter le contrôle et la gestion des terres	Nombre de titres fonciers délivrés Nombre de lotissements aménagés	Rapport Sectoriel MINDCAF		Taux de participation des populations
Objectifs Spécifiques OS₁ : Maîtriser et sécuriser le patrimoine foncier Communal OS₂ : faciliter l'accès aux terres	Rapport de distribution de titres fonciers délivrés PV de distribution de lots aux individus	Rapport Sectoriel MINDCAF	Participation effective des populations	Taux de participation des populations
Résultats Attendus R1 : Le patrimoine foncier communal est maîtrisé et sécurisé R2 : Les lots du domaine national sont attribués aux individus pour mise en valeur	Nombre de titres fonciers délivrés par an Nombre de lots attribués aux individus par an	Rapport Sectoriel MINDCAF	Participation effective des populations	Taux de participation des populations
Activités Principales/ Idées de Projets	Cadre Estimatif des Coûts			
	Libellés		Montant	
A1.1 : Délimiter l'espace urbain	Investissement		50 000 000	
A1.2 : Elaborer un Plan d'urbanisme			30 000 000	

A1.3 : Faire une déclaration d'utilité publique		2 000 000
A1.4 : Etablir un titre foncier au profit de la Mairie		3 000 000
A1.5 : Densifier les points géodésiques de base pour la levée des parcelles		40 000 000
A1.6 : Vulgariser les procédures d'obtention du titre foncier (02 séances/an)		10 000 000
A1.7 : Organiser (01/an) les campagnes de sensibilisation des populations sur l'importance de sécurisation des terres		10 000 000
A1.8 : Faciliter l'établissement des titres de propriété		7 800 000
A1.9 : Immatriculer les terres du village		1 000 000
A2.1 : Créer des lotissements		10 000 000
	Total Investissement	163 800 000
	Fonctionnement (20%)	32 760 000
	Imprévus (5%)	8 190 000
	Total Estimatif	204 750 000

SECTEUR 18	RECHERCHE SCIENTIFIQUE ET INNOVATION			
Problème :	Faible vulgarisation des résultats de la recherche			
Stratégie du Plan (Logique d'Intervention).	Indicateurs Objectivement Vérifiables (IOV)	Sources/moyens de vérification.	Hypothèses (Facteurs externes)	Indicateurs des facteurs externes.
Objectif Supérieur (DSCE) Améliorer la recherche dans le secteur de l'industrie et des services	Nombre d'application des résultats de a recherche Taux d'amélioration de la productivité agropastorale	Enquête INS (EDS, ECAM, Etc.)	Stabilité politique	La paix et la sécurité
Objectif de développement Promouvoir la vulgarisation et l'utilisation des résultats de la recherche scientifique et de l'innovation	Nombre de nouvelles techniques vulgarisées Taux de productivité agropastorale	Rapport Sectoriel MINRESI		Taux de participation des populations
Objectifs Spécifiques OS1 : Vulgariser suffisamment les résultats de la recherche scientifique auprès des populations OS2 : Promouvoir l'utilisation des semences améliorées OS3 : Renforcer les capacités des producteurs (05 Coopératives) des producteurs agricoles et de 02 GIC des potentiels éleveurs	Fiches techniques de vulgarisation de la recherche scientifique Rapport sur la sensibilisation et d'information organisées par an Comptes rendus des séminaires de formations organisées/an avec le nombre de coopératives et GIC concernés	Rapport Sectoriel MINRESI	Implication effective de la Commune dans l'encadrement des acteurs locaux	Taux de participation des populations
Résultats Attendus R1 : Les résultats de la recherche agronomique sont suffisamment vulgarisés auprès des populations R2 : L'utilisation des semences améliorées est promue	Techniques et support de vulgarisation disponibles Nombre de campagne de sensibilisation et d'information organisées par an Nombre de séminaires de formations	Rapport Sectoriel MINRESI	Implication effective de la Commune dans l'encadrement des acteurs locaux	Taux de participation des populations

R3 : Les capacités de 05 GIC de producteurs agricoles et 02 GIC d'éleveurs sont renforcées	organisées par an et nombre de GIC concernés			
Activités Principales/ Idées de Projets		Cadre Estimatif des Coûts		
		Libellés	Montant	
		Investissement		
A1.1 Identification des résultats de la recherche scientifique disponibles et vulgarisables			1.000.000	
A1.2 Vulgarisation des résultats de la recherche agronomique identifiés			1.000.000	
A1.3 Identification des tradi-praticiens dans la Commune			5.000.000	
A1.4 Promotion des activités de la pharmacopée			2.000.000	
A2.1 Identification de 10 multiplicateurs de semences améliorées dans l'espace communal			500.000	
A2.2 Appui à 10 multiplicateurs de semences améliorées			2.500.000	
A3.3 Organisation de 4 campagnes de sensibilisation des producteurs agricoles et des éleveurs			1.500.000	
A3.1 Identification de 05 coopératives et 10 GIC à renforcer			500.000	
A3.2 Organisation de 02 séminaires par an, pour le renforcement des capacités de 5 responsables de coopératives 10 responsables de GIC			1.000.000	
		Total Investissement	15 000 000	
		Fonctionnement (20%)	3 000 000	
		Imprévus (5%)	750 000	
		Total Estimatif	18 750 000	

SECTEUR 19	COMMERCE			
Problème :	Difficulté d'écoulement des produits locaux et d'approvisionnement			
Stratégie du Plan (Logique d'Intervention).	Indicateurs Objectivement Vérifiables (IOV)	Sources/moyens de vérification.	Hypothèses (Facteurs externes)	Indicateurs des facteurs externes.
Objectif Supérieur (DSCE) Assurer de manière compétitive la présence des produits camerounais sur le marché	Nombre d'application des résultats de la recherche Taux d'amélioration de la productivité agropastorale	Enquête INS (EDS, ECAM, Etc.)	Stabilité politique	La paix et la sécurité
Objectif de développement Faciliter l'écoulement de la production locale	Nombre de marchés périodiques créés Nombre d'infrastructures marchandes construites	Rapport Sectoriel MINCOMMERCE, MINADER		
Objectifs Spécifiques OS1 : Construire 01 Centre commercial communal dans l'espace urbain ; OS2 : Construire 05 Hangars de Marché de 10 comptoirs chacun dans les villages de : Nkong Nkeni ; Bonde ; Bomabom ; Bibaya et Bagba. OS3 : Construire 06 magasins de stockage des produits agricoles dans les villages de : Nkong Nkeni ; Bonde ; Lindoï ; Bibaya ; Siliyegue et Bagba.	PV de réception des travaux de construction du centre commercial PV de réception des travaux de construction de 05 hangars de marché PV de réception des travaux de construction des 06 magasins de stockage des produits agricoles	Rapport Sectoriel MINCOMMERCE, MINADER	Participation effective des populations	Taux de participation des populations

Résultats Attendus R1 : 01 Centre commercial est construit dans l'espace urbain ; R2 : 05 Hangars de marché de 10 comptoirs chacun sont construits à : Nkong Nkeni ; Bonde ; Bomabom ; Bibaya et Bagba R3 : 06 Magasins de stockage des produits agricoles sont construits à : Nkong Nkeni ; Bonde ; Lindoï ; Bibaya ; Siliyegue et Bagba	Nombre de centre commercial construit Nombre de hangars de marché construits Nombre de magasin construit dans l'espace urbain ;	Rapport Sectoriel MINCOMMERCE, MINADER,	Participation effective des populations	
Activités Principales/ Idées de Projets			Cadre Estimatif des Coûts	
			Libellés	Montant
A1.1 Construction 01 centre commercial communal dans l'espace urbain ; A2.1 Construction de 05 Hangars de Marché de 10 comptoirs chacun dans les villages de : Nkong Nkeni ; Bonde ; Bomabom ; Bibaya et Bagba. ; A3.1 Construction de 06 magasins de stockage des produits agricoles dans les villages de : Nkong Nkeni ; Bonde ; Lindoï ; Bibaya ; Siliyegue et Bagba.			Investissement	
				100.000.000
				75.000.000
				150.000.000
			Total Investissement	325 000 000
			Fonctionnement (20%)	65 000 000
			Imprévus (5%)	16 250 000
			Total Estimatif	406 250 000

SECTEUR 20	JEUNESSE ET ÉDUCATION CIVIQUE			
Problème :	Faible promotion de la jeunesse			
Stratégie du Plan (Logique d'Intervention).	Indicateurs Objectivement Vérifiables (IOV)	Sources/moyens de vérification.	Hypothèses (Facteurs externes)	Indicateurs des facteurs externes.
Objectif Supérieur (DSCE) Augmenter l'offre et la qualité de la formation et de l'encadrement des jeunes	Nombre de jeunes formés et encadrés	Enquête INS (EDS, ECAM, Etc.)	Stabilité politique	La paix et la sécurité
Objectif de développement Augmenter l'offre, la qualité de la formation et de l'encadrement des jeunes Assurer l'épanouissement des jeunes	Nombre d'activités et de formations réalisées pour la promotion de la jeunesse	Rapports Sectoriels MINJEC		Taux d'implication des jeunes et du sectoriel MINJEC

Objectifs Spécifiques OS1 : Construire et équiper le Centre Multifonctionnel de promotion des Jeunes (CMPJ) à Bondjock OS2 : Construire et équiper 1 Délégation d'Arrondissement de Jeunesse et de l'éducation civique à Bondjock OS3 : Créer un centre pilote à Lindoï OS4 : Organiser les activités diverses en faveur des jeunes	PV de réception des travaux de construction du CMPJ à Bondjock P.V de réception des travaux de construction de la Délégation d'arrondissement PV de création d'un centre pilote de services Rapport	Archives Mairie Rapports Sectoriels MINJEC	Sectoriel MINJEC et jeunes impliqués	Taux d'implication des jeunes et du sectoriel MINJEC
Résultats Attendus R1 : Le CMPJ est construit et équipé à Bondjock R2 : Une délégation d'arrondissement est construite R3 : Un centre pilote de services est créé R4 : Les activités en faveur des jeunes sont organisées	Nombre de CMPJ construit et équipé Nombre de délégation Nombre de centre créé Nombre d'activités organisées	Archives Mairie Rapports Sectoriels MINJEC	Sectoriel MINJEC et jeunes impliqués	Taux d'implication des jeunes et du sectoriel MINJEC
Activités Principales/ Idées de Projets			Cadre Estimatif des Coûts	
			A1.1 : Construction du CMPJ à Bondjock ; A1.2 : Equipement du CMPJ Bondjock A2.1 : Construction de la délégation d'arrondissement à Bondjock A2.2 : Equipement de la Délégation d'arrondissement à Bondjock A3.1 : Création d'un centre pilote à Lindoï A3.2 : Equipement du centre pilote de Lindoï A4.1 : Organisation des activités d'animation et de formation civique pour des jeunes dans tous les villages (10) et l'espace urbain A4.2 : Organisation de 2 sessions de formations sur la morale et l'éducation civique/an pendant 3 ans	Libellés <u>Investissement</u>
				Total Investissement
			Fonctionnement (20%)	34 200 000
			Imprévus (5%)	8 550 000
			Total Estimatif	213 750 000

SECTEUR 21		SPORT ET ÉDUCATION PHYSIQUE			
Problème :		Difficulté d'accès aux aires de jeu réglementaires et modernes			
Stratégie du Plan (Logique d'Intervention).	Indicateurs Objectivement Vérifiables (IOV)	Sources/moyens de vérification.	Hypothèses (Facteurs externes)	Indicateurs des facteurs externes.	
Objectif Supérieur (DSCE) Développer les infrastructures sportives pour contribuer à la création d'un espace économique intégré et viable	% de la population ayant accès aux infrastructures sportives	Enquête INS (EDS, ECAM, Etc.)	Stabilité politique	La paix et la sécurité	
Objectif de développement Faciliter l'accès aux aires de jeu réglementaires et modernes	% d'aires de jeu aménagées	Rapports Sectoriels MINSEP		Financement du projet	
Objectifs Spécifiques OS₁ : Aménager les espaces de sport et d'éducation physique OS₂ : faciliter le regroupement des jeunes	1) Les espaces sont octroyés 2) Les activités sportives comme la FENASSCO A et B sont régulièrement organisées	Rapports Sectoriels MINSEP	Plaidoyer efficace de la Commune	Financement du projet	
Résultats Attendus R₁ : les espaces de sports et loisirs sont aménagés R₂ : le regrepement des jeunes est facilité	1) Existence des aires de jeux dans chaque village 2) Les championnats sont organisés dans plusieurs disciplines sportives (football, handball, volley-ball, tennis, basket-ball)	-Archives Mairie -Rapports Sectoriels MINSEP -Autorisations techniques spéciales attribuées aux promoteurs	Plaidoyer efficace de la Commune	Financement du projet	
Activités Principales/ Idées de Projets			Cadre Estimatif des Coûts		
			Libellés	Montant	
A1.1 : Construction d'une plate forme de proximité contenant : Stade de football 110 sur 75m + 01 Piste d'Athlétisme + Vestiaires + Gradin dans l'espace urbain de Bondjock			investissement	350 000 000	
A1.2 : Construire 01 Gymnase 70 sur 50 m à dans l'espace urbain de Bondjock.				120 000 000	
A1.3 : Construire 01 Stade de Handball 50 x 30 m + Terrain de Basketball 28 sur 15 m ou 26 sur 14 + Court de Tennis 23,77 sur 10,97 m + Volley-Ball 18 sur 9 m dans l'espace urbain de Bondjock				90 000 000	
A2.1 : Aménagement de 02 aires de 110 m x 75 m; Lindoï et Nkongnkeni				50 000 000	
			Total Investissement	610 000 000	
			Fonctionnement (20%)	122 000 000	
			Imprévus (5%)	30 500 000	
			Total Estimatif	762 500 000	

SECTEUR 22		PETITES ET MOYENNES ENTREPRISES, ÉCONOMIE SOCIALE ET ARTISANAT			
Problème :		Faible promotion des PME, de l'économie sociale et de l'artisanat			
Stratégie du Plan (Logique d'Intervention).	Indicateurs Objectivement Vérifiables (IOV)	Sources/moyens de vérification.	Hypothèses (Facteurs externes)	Indicateurs des facteurs externes.	
Objectif Supérieur (DSCE) Améliorer l'environnement des affaires et la compétitivité des entreprises locales	Niveau de compétitivité des entreprises locales	Enquête INS (EDS, ECAM, Etc.)	Stabilité politique	La paix et la sécurité	
Objectif de développement Promouvoir efficacement la création et le développement des PMEESA	Nombre de PME créées Nombre de PE et de TPE créées	Rapports Sectoriels MINPMEESA		Taux de participation des populations et du sectoriel du MINPMEESA	
Objectifs Spécifiques OS1 : Créer et développer environ 20 entreprises artisanales OS2 : Appuyer la création d'au moins 20 petites entreprises diverses OS3 : Organiser les sections d'animation et de formation des acteurs dans tous les villages et l'espace urbain	PV de création des entreprises artisanales Nombre et nature des actions en faveur des jeunes promoteurs de PME Nombre de petites entreprises créées Rapport des sections organisées	Rapports Sectoriels MINSEP	Plaidoyer efficace de la Commune	Financement du projet	
Résultats Attendus R1 : Les entreprises artisanales sont créées et développées R2 : La création d'au moins 20 Petites Entreprises est appuyée R3 : Les sessions d'animation et de formation (02 par an) sont organisées dans tous les villages	Nombre d'entreprises artisanales créées/ an Nombre et nature des actions en faveur des jeunes promoteurs de PE Nombre de sessions de formation organisées	Rapports Sectoriels MINSEP	Plaidoyer efficace de la Commune	Financement du projet	
Activités Principales/ Idées de Projets			Cadre Estimatif des Coûts		
			Libellés	Montant	
A1.1 : Identification de 20 entrepreneurs artisanaux exerçant dans l'espace communal			Investissement	500.000	
A1.2 : Appui à la création de 20 entreprises artisanales dans l'espace communal				10.000.000	
A1.3 : Renforcement des capacités de 20 gérants d'entreprises artisanales ayant reçu un appui				5.000.000	
A1.4 : Création de 20 petites entreprises dans l'espace communal				250.000.000	
A2.1 : Appui aux promoteurs des 20 petites entreprises créées				20.000.000	
A2.2 : Appui au bureau d'enregistrement communal des artisans 5 ans)				1.500.000	
A2.3 : Appui à la formation des promoteurs des unités de transformation existant dans la Commune				30 000 000	
A2.4 : Appui à 3 unités de transformation dans la Commune sur 5 ans (Manioc, palmier à huile etc.)				1 000 000	
A3.1 Organisation des campagnes de sensibilisation des acteurs sur la nécessité de se regrouper et de créer des AGR				17.000.000	
A3.2 Organisation de 2 foires artisanales dont une à Bondjock et l'autre à Lindoï				5.000.000	
A3.3 Encadrement et formation aux techniques de vente				5.000.000	
				Total Investissement	345 000 000
				Fonctionnement (20%)	69 000 000

	Imprévus (5%)	17 250 000
	Total Estimatif	431 250 000

SECTEUR 23		INDUSTRIE, MINES ET DEVELOPPEMENT TECHNOLOGIQUE			
Problème :		Faible promotion en faveur de l'exploitation des ressources minières			
Stratégie du Plan (Logique d'Intervention).	Indicateurs Vérifiables (IOV)	Objectivement	Sources/moyens de vérification.	Hypothèses (Facteurs externes)	Indicateurs des facteurs externes.
Objectif Supérieur (DSCE) Assurer l'industrialisation à travers la transformation et la valorisation des matières premières locales et la promotion des exportations	Part du secteur dans le PIB		Enquête INS (EDS, ECAM, Etc.)	Stabilité politique	La paix et la sécurité
Objectif de développement Promouvoir l'exploitation des ressources minières	Ressources identifiées et promues		Rapports Sectoriels Mines et Développement Technologique		Montant du financement
Objectifs Spécifiques OS1 : Organiser les acteurs du secteur minier OS2 : Identifier et recenser toutes les ressources minières de l'espace communal OS3 : Créer et valoriser les carrières de sable et de gravier OS4 : Elaborer un plan global d'exploitation des unités de carrière	PV de création et d'Organisations des acteurs du secteur minier Rapport sur l'identification des ressources promues PV de création de carrières exploitées Rapport du travail		Rapports Sectoriels Mines et Développement Technologique	Rapports Sectoriels Mines et Développement Technologique	Financement disponible
Résultats Attendus R1 : Les acteurs du secteur minier sont organisés R2 : Toutes les ressources minières de l'espace communal sont identifiées et recensées R3 : Les carrières de sable et de gravier identifiées sont créées et valorisées R4 : Un plan global d'exploitation des carrières de sable est élaboré	Nombre d'organisations des acteurs du secteur minier créées Nombre ressources identifiées et promues Nombre de carrière créées et exploitées Rapport du travail		Rapports Sectoriels Mines et Développement Technologique	Rapports Sectoriels Mines et Développement Technologique	Financement disponible
Activités Principales/ Idées de Projets				Cadre Estimatif des Coûts	
				Libellés	Montant
A1.1 : Organisation et structuration des acteurs du secteur minier A2.1 : Identification des diverses ressources minières A2.2 : Recensement de toutes les ressources identifiées A3.1 : Création et valorisation des carrières de pierres, sable et gravier A4.1 : Elaboration d'un plan global d'exploitation des unités de carrière de sable				Investissement	
					2 000 000
					20 000 000
					5 000 000
					15 000 000
					15 000 000
				Total Investissement	57 000 000
				Fonctionnement (20%)	11 400 000
				Imprévus (5%)	2 850 000
				Total Estimatif	71 250 000

SECTEUR 24	TRANSPORT				
Problème :	Difficulté de mobilité des biens et des personnes				
Stratégie du Plan (Logique d'Intervention).	Indicateurs Objectivement Vérifiables (IOV)	Sources/moyens de vérification.	Hypothèses (Facteurs externes)	Indicateurs des facteurs externes.	
Objectif Supérieur (DSCE) Développer les infrastructures de transport pour contribuer à la création d'un espace économique intégré et viable	% de la population ayant accès à un réseau routier efficace	Enquête INS (EDS, ECAM, Etc.)	Stabilité politique	La paix et la sécurité	
Objectif de développement Faciliter le déplacement des personnes et des biens	- Bon état des routes - Nombre de véhicules par jour - Nombre de motos taxi en circulation	- Rapports du Sectoriel MINTRANSPORT - Rapports économique du Sous -Préfet	Implication de plusieurs promoteurs de véhicules de transport	Taux de participation des promoteurs d'agence de transport	
Objectifs Spécifiques OS1 : Créer/construire les infrastructures de transport OS2 : Organiser, structurer et mieux gérer les transporteurs OS3 : Organiser le trafic terrestre dans l'espace communal	PV de création/construction des Infrastructures Rapport sur la structuration et la gérance des transporteurs PV de lignes de transport terrestre opérationnelles				
Résultats Attendus R1 : Les infrastructures de transport sont créées R2 : Les transporteurs sont mieux organisés, structurés et gérés R3 : Le trafic terrestre (transport par moto) dans l'espace communal est organisé	Nombre de gares routières créées Nombre d'Associations légalisées des transporteurs par catégorie ; Nombre de lignes de transport terrestre opérationnel et transport moto organisé				
Activités Principales/ Idées de Projets			Cadre Estimatif des Coûts		
			Libellés	Montant	
A1.1 : Création/Construction d'1 gare routière à Bondjock (Espace urbain) A2.1 : Organisation de 4 campagnes de sensibilisation des motos taximen sur l'importance du permis de conduire A2.2 : Organisation de 4 campagnes de sensibilisation des transporteurs sur la lutte contre les surcharges. A3.1 : Création de 4 stationnements pour motos (Bondjock ; Lindoï ; Hondol ; Nkong Nkeni).			Investissement		
				15.000.000	
				2.000.000	
				1.000.000	
				1.000.000	
			Total Investissement	19 000 000	
			Fonctionnement (20%)	3 800 000	
			Imprévus (5%)	950 000	
			Total Estimatif	23 750 000	

SECTEUR 25		POSTE ET TÉLÉCOMMUNICATION		
Problème :		Difficulté d'accès aux nouvelles technologies de l'information et de la communication (NTIC) et aux services associés		
Stratégie du Plan (Logique d'Intervention)	Indicateurs Objectivement Vérifiables (IOV)	Sources/moyens de vérification.	Hypothèses (Facteurs externes)	Indicateurs des facteurs externes.
Objectif Supérieur (DSCE) Développer les infrastructures de télécommunication pour contribuer à la création d'un espace économique intégré et viable	% de la population ayant accès à l'information et aux services postaux	Enquête INS (EDS, ECAM, Etc.)	Stabilité politique	La paix et la sécurité
Objectif de développement Faciliter l'accès aux Nouvelles Technologies de l'Information et de la Communication	Taux d'extension du parc infrastructurel du secteur des NTIC	Rapports du Sectoriel des MINPT	Implication du Sectoriel MINPT et plaidoyer efficace de la Commune	Taux d'implication du sectoriel MINPT
Objectifs Spécifiques Construire et équiper un centre multimédia (Télé centre Municipal) à Bondjock pour faciliter l'accès des populations aux NTIC Former 100 jeunes (garçons et filles) à l'utilisation de l'outil informatique Construire deux Pylônes de téléphonie mobile	PV de réception des travaux de construction du Télé Centre Municipal Rapport de formation des jeunes PV de réception des travaux de construction des pylônes de téléphonie mobile à Bondjock			
Résultats Attendus Un Télé centre Municipal est construit et équipé à Bondjock pour faciliter l'accès des populations aux NTIC 100 jeunes (garçons et filles) sont formés à l'utilisation de l'outil informatique Deux pylônes de téléphonie mobile sont construits	Télé Centre Municipal construit Nombre de jeunes formés par an à l'utilisation de l'outil informatique Nombre de pylônes construits			
Activités Principales/ Idées de Projets			Cadre Estimatif des Coûts	
			Libellés	Montant
Plaidoyer de la Commune auprès des autorités du Ministère des MINPT et des élites pour création, construction et équipement d'un Télé centre Municipal à Bondjock Construction et équipement du Télé centre Municipal à Bondjock Organisation et gestion du Télé centre Municipal (Fonctionnement) 2.1 Organisation des campagnes annuelles de sensibilisation des jeunes sur la nécessité de maîtrise l'outil informatique 2.2 Organisation de 3 sessions annuelles de formation des jeunes à l'utilisation de l'outil informatique à Bondjock 3.1 Construction de 02 pylônes de téléphonie mobile (Camtel et Nextel) à Bondjock			Investissement	500.000
				30.000.000
				1.000.000
				1.000.000
				1.000.000
				20.000.000
			Total Investissement	53 500 000
			Fonctionnement (20%)	10 700 000
			Imprévus (5%)	2 675 000
			Total Estimatif	66 875 000

SECTEUR 26	COMMUNICATION			
Problème :	Difficulté d'accès à l'information			
Stratégie du Plan (Logique d'Intervention).	Indicateurs Objectivement Vérifiables (IOV)	Sources/moyens de vérification.	Hypothèses (Facteurs externes)	Indicateurs des facteurs externes.
Objectif Supérieur (DSCE) Développer les infrastructures de communication pour contribuer à la création d'un espace économique intégré et viable	% de la population ayant l'accès facile à l'information	Enquête INS (EDS, ECAM, Etc.)	Stabilité politique	La paix et la sécurité
Objectif de développement Faciliter l'accès à l'information	Outils de communication existants dans la commune	Rapports du Sectoriel de la Communication		Taux d'implication des parties prenantes
Objectifs Spécifiques Améliorer la réception du signal CRTV radio et télévision dans tous les villages de la Commune Construire et équiper une radio Communale à Bondjock Créer des programmes radio Former les animateurs locaux	Qualité de la réception du signal Radio et Télévision PV de construction et d'équipement du bâtiment de la radio communale Diversité des programmes Attestation de formation	Rapports du Sectoriel de la Communication	Exécutif Municipal, Conseillers Municipaux et Sectoriel Communication impliqués	Taux d'implication des parties prenantes
Résultats Attendus La réception du signal CRTV radio et télévision dans tous es villages de la commune est amélioré La radio communale est construite et équipée à Bondjock Les programmes de la radio communale sont revus et diversifiés pour une meilleure information des populations Les animateurs locaux sont formés	Bonne réception du signal Radio et Télévision Radio communale opérationnelle Taille de la grille des programmes de la radio communale Nombre d'animateurs formés	Rapports du Sectoriel de la Communication	Exécutif Municipal, Conseillers Municipaux et Sectoriel Communication impliqués	Taux d'implication des parties prenantes
Activités Principales/ Idées de Projets			Cadre Estimatif des Coûts	
			Libellés	Montant
Construction et équipement d'une radio communautaire à Bondjock 2.1 Création des programmes radio 2.2 Création d'un bulletin communal d'information 3.1 Formation des animateurs locaux 4.1 Mise en œuvre du plan de communication de la Mairie			Investissement	
				50 000.000
				1 000.000
				1 500.000
				2.000.000
				2 000.000
			Total Investissement	56 500 000
			Fonctionnement (20%)	11 300 000
			Imprévus (5%)	2 825 000
			Total Estimatif	70 625 000

SECTEUR 27	ADMINISTRATION TERRITORIALE ET DÉCENTRALISATION, SÉCURITÉ ET MAINTIEN DE L'ORDRE			
Problème :	Faible capacité des chefs traditionnels à assurer la paix et la sécurité dans leur territoire			
Stratégie du Plan (Logique d'Intervention).	Indicateurs Objectivement Vérifiables (IOV)	Sources/moyens de vérification.	Hypothèses (Facteurs externes)	Indicateurs des facteurs externes.
Objectif Supérieur (DSCE) Réduire les écarts entre riches et les pauvres par l'amélioration de la distribution des retombés de la croissance économique	Les citoyens sont satisfaits des prestations des institutions	Enquête INS (EDS, ECAM, Etc.)	Stabilité politique	La paix et la sécurité
Objectif de développement Renforcer les capacités des chefferies traditionnelles pour leur permettre d'assurer efficacement la paix et la sécurité des biens et des populations	Nombre de séminaires de renforcement des capacités tenus Nombre de conseils de chefferie tenus par an et par chefferie dans le but de renforcer la paix et la sécurité dans les villages	Rapports administratifs en charge de la sécurité et du maintien de l'ordre		Disponibilité des financements
Objectifs Spécifiques OS1 : Améliorer la qualité de service à la Sous-préfecture OS2 : Régler les indemnités des chefs traditionnels OS3 : Faciliter l'installation des nouveaux chefs dans les 03 hameaux de : Siliyegue ; Bibaya et Bagba OS4 : Renforcer les capacités des chefs traditionnels OS5 : Identifier et maîtriser les zones d'insécurité dans la Commune OS6 : Renforcer la sécurité dans les villages OS7 : Améliorer les conditions de travail des FMO	Bâtiment, matériel de travail et personnel disponible Les indemnités des chefs sont disponibles PV d'installation des nouveaux Chefs Rapport de formation des séminaires tenus Liste des villages potentiellement dangereux connue et mesures de sécurité prises. Arrêté de création des Comités de vigilance Bâtiment, matériel de travail et personnel disponible	Rapports administratifs en charge de la sécurité et du maintien de l'ordre	Rapports des services techniques (DDMINATD/Sous-préfet) Rapports du CCSE	Participation des bénéficiaires et des services techniques
Résultats Attendus R1 : Une Sous-préfecture est construite à Bondjock R2 : Les chefs traditionnels sont payés par l'Etat R3 : l'installation des nouveaux chefs dans les 03 hameaux est facilitée R4 : Les capacités des chefs traditionnels sont renforcées R5 : Les zones d'insécurité dans la Commune sont identifiées et maîtrisées R6 : La sécurité dans les villages est renforcée R7 : Une Gendarmerie est construite à Bondjock + un poste à Lindoï	Un bâtiment construit Nombre de chefs traditionnels payés Nombre de Chefs nouvellement installés Nombre de séminaires de renforcement des capacités tenus Liste des villages potentiellement dangereux connue et mesures de sécurité prises. Sécurité assurée Nombre de bâtiments construits	Rapports administratifs en charge de la sécurité et du maintien de l'ordre	Rapports des services techniques (DDMINATD/Sous-préfet) Rapports du CCSE	Participation des bénéficiaires et des services techniques
Activités Principales/ Idées de Projets			Cadre Estimatif des Coûts	
			Libellés	Montant

A1.1 : Construction d'une Sous-préfecture à Bondjock, équipement et affectation du personnel	Investissement	200 000 000
A1.2 Achèvement des travaux de construction de la résidence du Sous-préfet		55 000 000
A2.1 : Élaboration du diagnostic des chefferies de la Commune de Bondjock		500.000
A2.2 Appui financiers de l'Etat aux chefs Traditionnels		5.000.000
A2.3 Identification des hameaux sans chefferie		500.000
A3.1 Appui au déclenchement de la procédure de désignation des nouveaux chefs dans les 03 hameaux		1.000.000
A4.1 Organisation de 2 campagnes de sensibilisation des chefs traditionnels sur leur rôle dans la commune		2.000.000
A4.2 Organisation de 4 séminaires de formation par an des chefs traditionnels sur l'Administration, la Sécurité, le Maintien de l'ordre et le Développement		4.000.000
A5.1 Identification des zones à risque et d'insécurité dans la Commune		500.000
A5.2 Marquage des zones à risque et d'insécurité dans la Commune		1.000.000
A6.1 Création des Comités de vigilance dans tous les villages		1.800.000
A6.2 Formation des membres des Comités de Vigilance dans les villages		1.000.000
A7.1 Création de poste de gendarmerie (01) à Lindoï		1.000.000
A7.2 Construction et équipement des poste de gendarmerie créés (02) : Bondjock et Lindoï		110.000.000
	Total Investissement	383 300 000
	Fonctionnement (20%)	76 660 000
	Imprévus (5%)	19 165 000
	Total Estimatif	479 125 000

SECTEUR 27'	ADMINISTRATION TERRITORIALE ET DECENTRALISATION, SECURITE ET MAINTIEN DE L'ORDRE			
Sous-secteur	Institution Communale			
Problème :	Manque d'efficacité dans le recouvrement et l'impôt libérateur et les taxes communales et dans la gestion du patrimoine			
Stratégie du Plan (Logique d'Intervention).	Indicateurs Objectivement Vérifiables (IOV)	Sources/moyens de vérification.	Hypothèses (Facteurs externes)	Indicateurs des facteurs externes.
Objectif Supérieur (DSCE) Réduire les écarts entre riches et les pauvres par l'amélioration de la distribution des retombés de la croissance économique	Les citoyens sont satisfaits des prestations des institutions	Enquête INS (EDS, ECAM, Etc.)	Stabilité politique	La paix et la sécurité
Objectif de développement Améliorer l'efficacité de la Commune dans le recouvrement de l'impôt libérateur, la gestion du patrimoine et dans la fourniture des services sociaux de base	Taux de recouvrement par rapport aux émissions Patrimoine répertorié et liste disponible	Compte Administratif (C.A)		Rapports contribuables/ agents de recouvrement
Objectifs Spécifiques OS1 : Améliorer l'efficacité des ressources humaines de la Commune OS2 : Améliorer l'efficacité dans le recouvrement des recettes propres de la Commune OS3 : Améliorer la gestion du patrimoine communal OS4 : Améliorer la gestion des relations entre les différents acteurs du développement communal OS5 : Améliorer l'efficacité de la Commune dans la fourniture des services sociaux de base (Eau, Santé, Education de Base) OS6 : Disposer la Commune d'un dispositif d'information et de communication du grand public	Responsabilisation du personnel Taux d'augmentation des recettes propres de la commune Fichier complet du patrimoine communal Qualité des communications inter service COGES, COSA, APEE Plan communal de communication Réalisation des plantations Taux de femmes dans l'institution	Compte Administratif (C.A) Rapports du Secrétaire Général de la Commune - Rapports des Sectoriels	Bonne sensibilisation des contribuables Capacités des agents de recouvrement renforcées	Niveau/Degré de rapports contribuables / agents de recouvrement

	Fonctionnement (20%)	143 600 000
	Imprévus (5%)	35 900 000
	Total Estimatif	897 500 000

SECTEUR 28		ENSEIGNEMENT SUPERIEUR			
Problème :		Difficulté d'accès à l'enseignement supérieur			
Stratégie du Plan (Logique d'Intervention).	Indicateurs Objectivement Vérifiables (IOV)	Sources/moyens de vérification.	Hypothèses (Facteurs externes)	Indicateurs des facteurs externes.	
Objectif Supérieur (DSCE) Améliorer l'accès et l'équité dans l'enseignement supérieur	% des étudiants dans les Universités d'état et autres Etablissements d'enseignement supérieur ; Nombre de nouveaux établissements universitaires privés créé ; Indice de parité (fille /garçon) ;	Enquête INS (EDS, ECAM, Etc.)	Stabilité politique	La paix et la sécurité	
Objectif de développement Faciliter l'accès à l'Enseignement Supérieur	Nombre de jeunes inscrits aux universités et admis aux grandes écoles	Statistiques de la Mairie		Taux d'implication des parties prenantes	
Objectifs Spécifiques OS1 : Promouvoir l'excellence académique à travers l'octroi des bourses aux élèves et étudiants méritants	Nombre de bourses octroyées aux élèves et étudiant méritants par an	Statistiques de la Mairie	Commune, population et élites opérateurs économiques impliquées		
Résultats Attendus R1 : l'excellence académique est promue	Nombre de bourses octroyées aux élèves et étudiant méritants par an	Statistiques de la Mairie	Commune, population et élites opérateurs économiques impliquées		
Activités Principales/ Idées de Projets			Cadre Estimatif des Coûts		
			Libellés	Montant	
A1.1 : Promotion de l'excellence académique à Bondjock (pendant les congés de pâques) A1.2 : Création des Comités chargés du plaidoyer auprès des autorités compétentes et du contact avec les opérateurs du secteur A1.3 : Organisation des campagnes de sensibilisation et d'information des parents, élèves et étudiants sur le calendrier annuel de déroulement des concours d'entrée dans les universités et grandes écoles en fin Juin début Juillet de chaque année A1.4 : Octroi des bourses scolaires et académiques aux élèves et étudiants méritant à l'issue des séances de sensibilisation A1.5 : Organiser les cours de mise à niveau par an pendant 5 ans			Investissement		
				4 000 000	
				2.000.000	
				1.000.000	
				10 000 000	
				1.500.000	
			Total Investissement	18 500 000	
			Fonctionnement (20%)	3 700 000	
			Imprévus (5%)	925 000	
			Total Estimatif	23 125 000	

SECTEUR 29		ECONOMIE LOCALE		
Problème :		Faible promotion de l'Economie locale		
Stratégie du Plan (Logique d'Intervention).	Indicateurs Objectivement Vérifiables (IOV)	Sources/moyens de vérification.	Hypothèses (Facteurs externes)	Indicateurs des facteurs externes.
Objectif Supérieur (DSCE) Promouvoir le développement de l'économie Locale	% des jeunes et autres acteurs de l'économie locale installés ; Nombre de secteurs répertoriés pour booster l'économie locale Indice de parité Homme/Femmes) ;	Enquête INS (EDS, ECAM, Etc.)	Stabilité politique	La paix et la sécurité
Objectif de développement Faciliter l'accès à l'Enseignement Supérieur	Nombre de jeunes inscrits aux universités et admis aux grandes écoles Nombre d'Institut Supérieur Créées par an	Statistiques de la Mairie	Commune, population et élites opérateurs économiques impliquées	Taux d'implication des parties prenantes
Objectifs Spécifiques OS1 : Identifier les groupes des jeunes volontaires et autres acteurs pour emplois stables OS2 : Promouvoir la création de 05 emplois stables pour les jeunes OS3 : Installer 50 jeunes pour des emplois stables	Nombre de jeunes identifiés Nombre d'emplois stables promoteur Nombre de jeunes installés			
Résultats Attendus R1 : Les groupes des jeunes volontaires pour emplois stables sont identifiés ; R2 : 03 emplois stables sont promus pour les jeunes volontaires R3 : 50 jeunes sont installés pour exécuter des emplois stables.	Nombre de jeunes identifiés Nombre d'emplois stables promoteur Nombre de jeunes installés			
Activités Principales/ Idées de Projets			Cadre Estimatif des Coûts	
			Libellés	Montant
A1.1 Organisation de 4 campagnes de sensibilisation des populations, élites et opérateurs économiques sur l'importance de la promotion du développement de l'économie locale A1.2 Organisation des campagnes de sensibilisation sur l'identification des groupes de jeunes et autres acteurs pour emplois stables A2.1 Identification des emplois stables à promouvoir A2.2 Promotion de 03 emplois stables aux jeunes volontaires et disponibles A3.1 Installation de 50 jeunes volontaires et disponibles pour exécution des emplois stables			Investissement	
			Total Investissement	
			Fonctionnement (20%)	
			Imprévus (5%)	
			Total Estimatif	

5.3 Coût estimatif du PCD

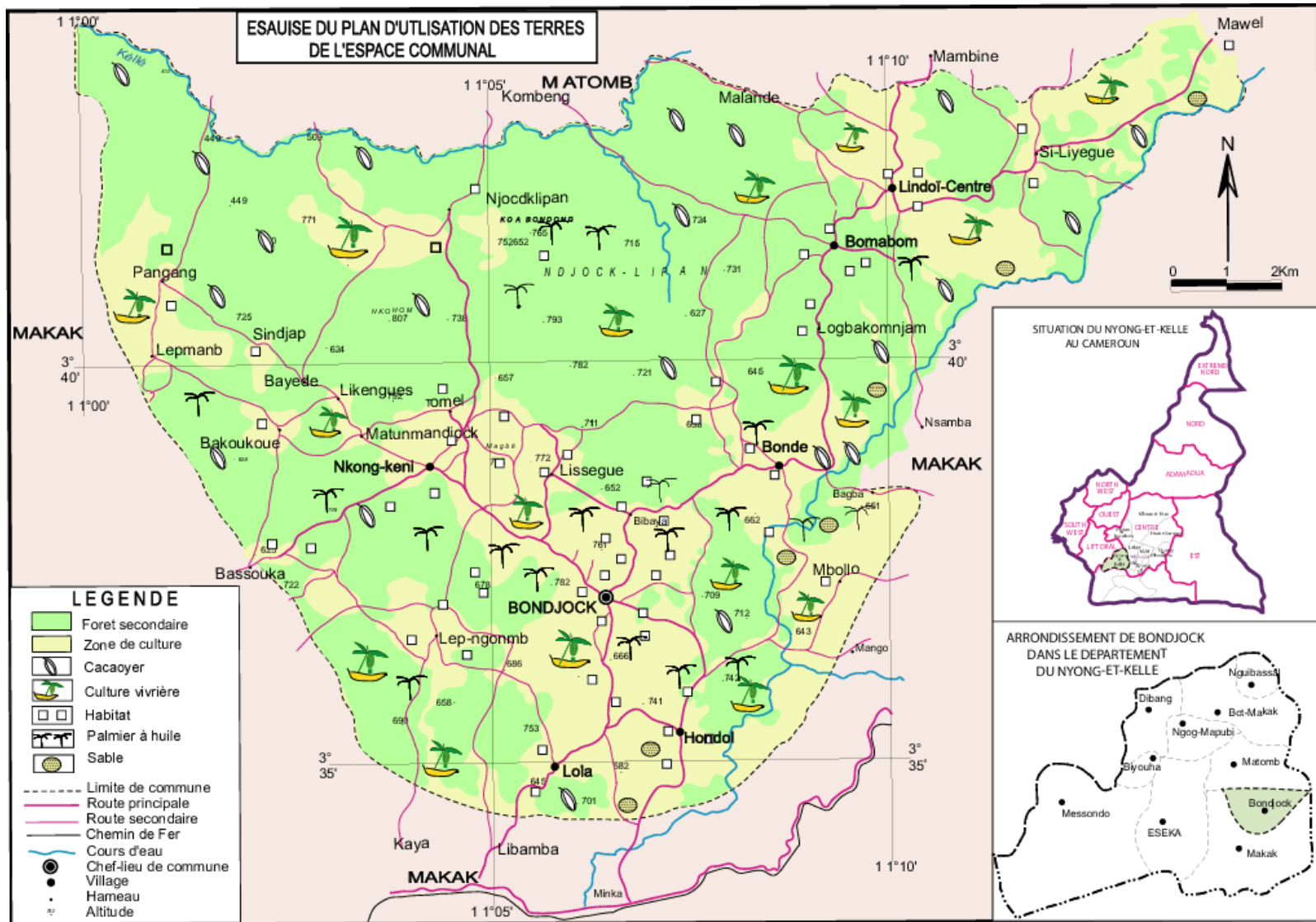
Tableau 19 : Coûts estimatifs et financement

Désignation	Coût Estimatif (En FCFA)
Education de Base	2 262 900 000
Agriculture et Développement Rural	362 062 500
Pêche, Elevage et Industries Animales	180 000 000
Sante	1 981 250 000
VIH SIDA	39 680 000
Travaux Publics	1 283 625 000
Art et Culture	412 500 000
Promotion de la Femme et de la Famille	255 500 000
Affaires Sociales	302 500 000
Eau	598 750 000
Energie	1 325 000 000
Enseignements Secondaires	1 239 987 500
Emploi et de la Formation Professionnelle	194 687 500
Tourisme et Loisirs	603 650 000
Foret et Faune	300 000 000
Environnement, Protection de la Nature et Développement Durable	252 625 000
Habitat et Développement Urbain	5 283 000 000
Domaines, Cadastre et Affaires Foncières	204 750 000
Recherche Scientifique et Innovation	18 750 000
Sport et Education Physique	762 500 000
Commerce	406 250 000
Jeunesse et Education Civique	213 750 000
Administration Territoriale et Décentralisation	479 125 000
Enseignement Supérieur	23 125 000
Poste et Télécommunications	66 875 000
Communication	70 625 000
Travail et Sécurité Sociale	7 500 000
Petites et Moyennes Entreprises, de l'Economie Sociale et de l'Artisanat	431 250 000
Industrie, Mines et Développement Technologique	71 250 000
Transport	23 750 000
Institution Communale	897 500 000
Economie locale	
TOTAL	20 554 717 500

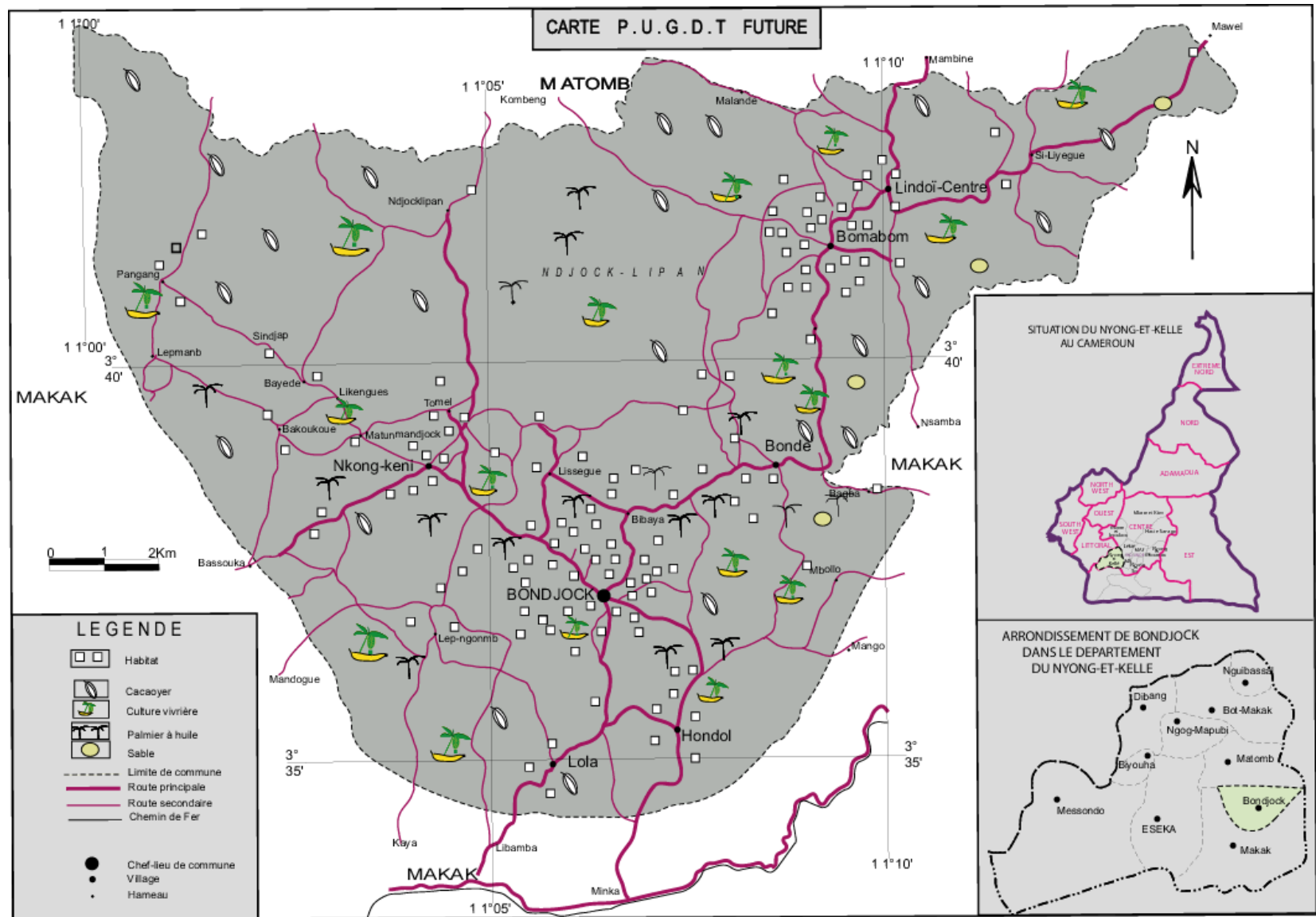
Source : diagnostic participatif 2014 – 2015

S'appuyant sur les différentes activités répertoriées dans les 32 cadres logiques, le montant total du plan communal de Bondjock s'élève à **20 554 717 500 FCFA**.

5.4 Carte 2 : Esquisse du Plan d'Utilisation et de Gestion des Terres de l'espace communal (PUGDT) actuelle.



Source: Fond topo Yaoundé 3a au 1 / 50.0000



Source: Fond topo Yaoundé 3a au 1 / 50.000

MOULIOM - Tech. carto.
674.84.74.47 / 699.99.82.13 09 - 2015

Tableau 20 : Plan d'utilisation et de gestion des terres de l'espace communal

Ressources naturelles	Localisation	Potentiel	Accès contrôle	Utilisation / utilisateurs	Tendance	Problèmes/contraintes	Actions à entreprendre
Terre cultivable	Tous les villages	35% d'espace exploité	Villageois	Chefs de famille	Forte exploitation	Appauvrissement de villageois des terres cultivables	Sensibilisation des villageois
Sable	Dans les cours d'eau qui arrosent la Commune	Important	Population, Commune	Population, entreprise de BTP	Faible exploitation non réglementation de l'exploitation	- Marécage, absence de route, relief accidenté - Manque de matériel adéquat, enclavement, faible demande	Institution d'une réglementation communale et aménagement des voies d'accès vers les carrières
Marécage/ Bas fonds	Aux abords des cours d'eau ;	Vaste et presque autour des principales rivières Bambou de raphia, bambou de chine, rotin, lianes.	Etat, chef et population	Pratique de l'agriculture 02 fois par an, culture maraichère (tomate, gombo, piment, ...)	Exploitation des plantes médicinales et des PFNL	- Accès difficile - biotope des reptiles et d'autres espèces fauniques	- Equipements (EPI) des exploitants (bottes, gants, ... - Exploitation les ressources des marécages (cultures maraichères)
Cours d'eau/fleuve	Dans tous les villages de Bondjock	Poisson, sable ; pierre	Chefs traditionnels, population, Etat	Pêche, extraction du sable, boisson	Activité de pêche, Lessive	Menace de la disparition des poissons (Carpes), baisse de débit des cours d'eaux en saison sèche	Sensibiliser sur la nécessité d'une pêche durable et responsable (Amener les populations à ne plus utiliser les produits chimiques aux fins de la pêche)
Latérites	Dans tous les villages de la Commune	Important	Population, Commune	Population, entreprise de BTP et entretien routiers	Faible exploitation. nonréglementation de l'exploitation	Accès difficile, relief accidenté	Institution d'une réglementation communale
Forêts	Dans tous les villages de la Commune	Riche en faune (petits rongeurs, herbivores sauvages), flore (arbres, lianes, marantacées, essence, pharmacopée traditionnelle et les PFNL.	Etat, population, Commune.	MINFOF, MINEPDED, population chercheurs, GIC et associations	Dégradation et disparition de la faune, de la flore.	- Braconnage, - Déforestation - Enclavement	-Sensibilisation sur les dangers de l'agriculture itinérante sur brûlis, les feux de brousse, la coupe illégale du bois,

Source : diagnostic participatif 2014 - 2015

5.5 Développement de l'Economie Locale

Situation de référence

L'agriculture reste la principale activité économique de la Commune. Elle occupe environ 92% de la population et assure presque l'essentiel des revenus de celle-ci.

Le palmier à huile reste la culture pérenne dominante, malgré l'intérêt que les populations manifestent de plus en plus sur la culture du cacao.

Plusieurs petites unités d'usinage des noix de palme sont installées çà et là dans tous les villages et fait de cette Commune l'un des pôles important d'approvisionnement d'huile de palme de la Région du Centre.

Tableau 21 : Possibilités de création d'emplois et de richesses dans la Commune

Secteur	Potentialités/atouts	Axes stratégiques	Activités génératrices de revenus possibles	Possibilités d'emploi	Indicateurs d'impact	Observations (contraintes,...)
Agriculture	-Dynamisme des populations Relief favorable -Climat favorable pour les cultures vivrières et les cultures de rentes -Extraction d'huile de palme -Fertilité des sols -Disponibilité des terres cultivables -Forte productivité agricole : Main d'œuvre dynamique Diversité des cultures	- Elaborer un plan d'aménagement des bas fonds - Créer des plantations communales	- Pratique des cultures de contre saison - Création des exploitations communales	- Recrutement des jeunes pour travailler dans ces exploitations	- Amélioration des revenus des populations et de l'institution communale - Réduction du chômage des jeunes - Disponibilité et accessibilité aux produits maraîchers en toutes saisons	- Changements climatiques - Problèmes fonciers
Tourisme	Existence des sites touristiques présentant un fort potentiel valorisable en termes de tourisme et d'épanouissement des populations.	Aménager les sites touristiques Construire et équiper des logements communaux d'accueil	Construction des espaces de loisirs sur ces sites (hôtels, bars, restaurants, centre artisanal, etc.)	Recrutement des serveurs (euses) , des gérants, des vendeurs, etc.	- Secteur touristique en plein essor - Epanouissement des populations et visiteurs - Nouveaux investissements dans la Commune	

Secteur	Potentialités/atouts	Axes stratégiques	Activités génératrices de revenus possibles	Possibilités d'emploi	Indicateurs d'impact	Observations (contraintes,...)
Education de base	Présence de nombreuses écoles maternelles publiques dans l'espace géographique de la Commune	<ul style="list-style-type: none"> - Recruter le personnel d'appoint dans les écoles publiques - Réfectionner les écoles vétustes 		<ul style="list-style-type: none"> - Recrutement des veilleurs de nuit - Recrutement des agents d'entretiens 	<ul style="list-style-type: none"> - Epanouissement des populations - Qualité des infrastructures 	Insuffisance de moyens financiers de la Commune
Culture	<ul style="list-style-type: none"> - Présence d'un fort potentiel culturelle dans la Commune - Existence des coutumes et rites traditionnels ; - Existence des danses traditionnelles ; - Existence des Mbombogs (gardiens des traditions) 	Développer les activités culturelles dans la Commune	Instituer le festival culturel annuel dans le chef lieu (Bondjock) et à Lindoï qui permettra aux touristes de visiter la ville, les sites touristiques et d'acheter des objets de souvenir.	<ul style="list-style-type: none"> - Développement du secteur de transport par les motos taxis pour le transport des visiteurs - Le festival culturel devra favoriser l'installation des artisans 	Epanouissement des populations	
Mine et développement technologique	Présence du sable très prisé dans la rivière Liyegue	Développer une extraction industrielle du sable dans la Commune	Achat d'une suceuse à sable, des camions pour le transport du sable, aménagement des sites de stockage	Recrutement des jeunes dans cette carrière municipale	Epanouissement des populations et de l'Institution communale	

Source : diagnostic participatif 2014 - 2015

Recommandations

La Commune de Bondjock devra tenir compte des potentialités dont elle regorge pour la mise en place de la stratégie pour le développement de l'économie locale. Elle devra également solliciter l'appui des partenaires dans le cadre de la Coopération Décentralisée pour les aménagements et les constructions à réaliser dans la Commune.



PROGRAMMATION

6. PROGRAMMATION

6.1 Ressources mobilisables et échéance

Elles proviennent du budget d'investissement de la commune, du BIP et de la contribution du PNDP pour le compte de l'année 2015.

Tableau 22 : Ressources mobilisables et échéance

SOURCES DE FINANCEMENT	MONTANT	DOMAINE	STRATEGIE DE MOBILISATION	UTILISATION			ECHANCE
				INTITULE	FONCTIONNEMENT	INVESTISSEMENT	
BIP	247 000 000	TP	Transferts		0	247 000 000	2015
	21 250 000	Educ.de Base		Construction d'1 bloc de 2 salles de classe à Lindoï	2 250 000	19 000 000	2015
	20 000 000	Enseignement Secondaire		Construction d'1 bloc de 2 salles de classe au Lycée Bondjock	2 000 000	18 000 000	2015
	8 500 000	Eau		Construction d'1 puits MH	0	8 500 000	2015
	1 000 000	P.M.E		Equipement de bureau de la Mairie	0	1 000 000	2015
CAC	60 000 000		Reversement		30 000 000	30 000 000	2015
Dotation Générale de la Décentralisation (DGD)	45 000 000	Education	Reversement	Construction de salles de classe au CES Lindoï	0	16 000 000	2015
		Santé		Réfection CSI Nkong Keni	0	20 000 000	
		Institution Communale		Institution Communale	9 000 000	0	
Impôts mécanisés	8 000 000		Reversement		4 000 000	4 000 000	2015
Recettes Propres	300 000			Recouvrement	300 000	0	2015
PNDP	A Déterminer	Agriculture	Eligibilité au financement	A déterminer			2015
TOTAL	411 050 000				47 550 000	363 500 000	

Source : diagnostic participatif 2014 - 2015

Année 1 2015 = 363 500 000 FCFA

Année 2 2016 = 300 000 000 FCFA

Année 3 2017 = 309 000 000 FCFA

6.2 Ranking des villages de la commune de Bondjock

Tableau 23 : Ranking des villages

N°	VILLAGE	INFRASTRUCTURES EXISTANTES								
		Puits	Forages	Électrification	Écoles	CETIC /CES	Route	Lycée	CSI /CMA	Abattoir
01	BONDJOCK	19	0	Oui	3	0	T	1	1	0
02	HONDOL	5	1	Oui	1	0	p	0	0	0
03	NKONG - NKENI	12	0	Oui	1	0	T	0	1	0
04	LINDOÏ	3	0	Oui	3	1	T	0	1	0
05	LOLA	3	0	Oui	1	1	T	0	0	0
06	BOMABOM	3	0	Oui	1	0	T	0	0	0
07	BONDE	2	0	Oui	1	0	T	0	0	0
08	SI-LIYEGUE	4	0	Oui	0	0	P	0	0	0
09	BAGBA	3	0	Non	1	1	P	0	1	0
10	BIBAYA	3	0	Oui	0	0	T	0	0	0
ORDRE DE FINANCEMENT DANS LE RANKING DES VILLAGES										
Localisation		Secteur		Justification			Localisation		Secteur	Justification
1	Bondjock Centre	Tourisme/Loisirs		Vitrine de la Commune			8	Si-Liyegue		Hameau de Lindoï
2	Hondol	Education		Insuffisance des salles de classes						
3	Nkong-Nkeni	Santé		Existence d'une structure sous-exploitée			9	Bagba		Hameau de Hondol
4	Lindoï	Agriculture		Site disponible et prêt						
5	Lola						10	Bibaya		Hameau de Bondjock
6	Bomabom									
7	Bonde									

Source : diagnostic participatif 2014 - 2015

6.3 Cadre de Dépenses à Moyen Terme (CDMT) des projets prioritaires

Tableau 24 : Cadre de Dépenses à Moyen Terme (CDMT)

SECTEUR	Intitulé du Projet	Localisation	Indicateurs de Résultats	Périodes			Ressources financières			Coût Total	Observation
				2015	2016	2017	Autres contributions				
							Commune	Partenaires	Montant		
Travaux Publics	Réhabilitation de la route Carrefour Bell Luc Lissegue (7 Km)	BONDJOCK - BOMABOM	7 Km de route réhabilités	X			COMMUNE	MINTP MINMAP	90 000 000	90 000 000	
	Construction d'un (01) pont définitif	Rivière mbom - ndongo	01 pont est construit	X					50 000 000	50 000 000	
	Entretien routier des Communes (07 km)	Bondjock - Hondol - Minka	7 km de routes sont entretenues	X					27 778 000	27 778 000	
	Travaux de réhabilitation de la route rurale	Carrefour Bondjock- Lola Carrefour - Libamba	Travaux de réhabilitation réalisés	X					50 000 000	50 000 000	
Electrification	-Extension du réseau électrique de Ngombas à Mbolo en MT et BT ?? km -Extension du réseau électrique en MT et BT : - BOMABOM - DIKENG ; - SEHA - BASSOUGA ; - SILIYEGUE - MANGO'O	NGOMBAS MBOLO BOMABOM DIKENG SEHA BASSOUGA SILIYEGUE MANGO'O	Réseau rallongé		X		COMMUNE	MINEE MINMAP	80 000 000	80 000 000	
Education de base	Construction d'1 bloc de 02 salles de classe à l'EP Hondol	HONDOL	01 bloc de 02 salles de classe construit		X	X	COMMUNE	MINEDUB MINMAP	19 000 000	19 000 000	
	Equipement en 60 tables bancs à L'EP Lindoï	LINDOI	60 tables bancs sont livrées à EP Lindoï	X					1 800 000	1 800 000	
	Equipement en bureau de Maître (02) tables et (02) chaises		02 tables et 02 chaises sont livrées à EP de Lindoï	X					250 000	250 000	
MINESEC	Construction d'1 bloc	LINDOI	//		X		COMMUNE	MINESEC	18 000 000	18 000 000	

SECTEUR	Intitule du Projet	Localisation	Indicateurs de Résultats	Périodes			Ressources financières			Coût Total	Observation
				2015	2016	2017	Autres contributions				
							Commune	Partenaires	Montant		
	de 02 salles de classe au CES de Lindoï							MINMAP			
	Construction (01) bloc de (02) salles de classe	LEG Bondjock	01 bloc de 02 Salles de classe est construit au LEG Bondjock	X					20 000 000	20 000 000	
	Equipement en tables bancs		Nombre de tables bancs livrés	X					1 800 000	1 800 000	
	Construction d'1 bloc de 02 salles de classe au CETIC de Lola	Lola	02 salles de classe construites			X			18 000 000	18 000 000	
EAU	Construction d'un forage équipé PMH	BOMABOM	01 forage opérationnel est construit à Bomabom	X			COMMUNE	MINEE MINMAP	8 500 000	8 500 000	
	Construction d'1 forage à Bibaya	BIBAYA	01 forage de PMH construit		X				9 000 000	9 000 000	
MINTP	Réhabilitation des routes : 1) Lissegue – Bagbe – Tomel – Nkong nkeni ; 2) Bonde – Bagba carrefour CETIC - Hondol ; 3) Siliyegue – Mawel – Mambine	Lissegue – Bagbe , Tomel Nkong nkeni ; Bonde ;Bagba Hondol ; Siliyegue; Mawel Mambine	Routes construites		X			MINTP	100 000 000	100 000 000	
SANTE	Réhabilitation du CSI de Nkong –Nkeni	NKONG NKENI	CSI réhabilité	X				SANTE	20 000 000	20 000 000	
MINTP	Ouverture de la route Siliyegue – Si Missougue (04 km)	Siliyegue	4 Km de routes ouvertes					MINTP	100 000 000	100 000 000	
	Ouverture de la route Savoie – CETIC Lola (2,5 Km)	Lola	2,5 Km de routes ouvertes			X					

SECTEUR	Intitulé du Projet	Localisation	Indicateurs de Résultats	Périodes			Ressources financières			Coût Total	Observation
				2015	2016	2017	Autres contributions				
							Commune	Partenaires	Montant		
Petites et Moyennes Entreprises, de l'Economie Sociale et de l'Artisanat	Appui à l'informatisation de l'enregistrement des artisans	Commune de Bondjock	Equipement informatique disponible	X			COMMUNE	MINPMEESA MINMAP	1 000 000	1 000 000	
ENERGIE	Electrification de Lôg Bitjông – Lola MT et BT (1,8 km)	Lola	Existence de 1,8 km de MT et BT					MINEE	22 000 000	22 000 000	
	Extension du réseau électrique BT (2 Km) à Bomabom Centre	BOMABOM	Existence de 02 km de BT			X					
Institution Communale	Achèvement des travaux du centre d'accueil communal de Bondjock	BONDJOCK	Travaux achevés			X	Institution Communale		50 000 000	50 000 000	
ACRICULTURE	Pépinière municipale de 20 000 plants	LINDOI	01 pépinière de 20 000 plants est mise sur pied	X			COMMUNE	PNDP-CE MINADER	22 733 780	22 733 780	
	Construction de 02 Magasin de stockage	LINDOI	02 Magasins construits			X			25 000 000	25 000 000	
		Nkong - Nkeni				X			25 000 000	25 000 000	
	Mise en place d'1 champ semencier de 10 000 plants de bananiers plantains et d'1 unité de production de 100 000 PIFs	LINDOI	Utilisation des PIFs produits et vulgarisation de la technique de multiplication	X			COMMUNE 15%	PNDP-CE 85%	8 000 000	8 000 000	
COMMERCE	Construction de 02 hangars de marché	Nkong -Nkeni	02 Hangars construits			X		COMMERCE	25 000 000	25 000 000	
		LINDOI				X			25 000 000	25 000 000	
EDUCATION	Reversement des arriérés sur la construction de salle de classe	EP LOLA		X			COMMUNE	Dotation Générale de la Décentralisation	9 477 000	9 477 000	
COUT										827 338 780	

Source : diagnostic participatif 2014 - 2015

6.4 Cadre sommaire de gestion environnementale du CDMT

Le cadre sommaire de gestion de l'environnement du CDMT des projets a pour objectif d'indiquer les principaux impacts potentiels des interventions retenues ainsi que les mesures environnementales qu'il convient de prendre soit pour les optimiser ou pour les atténuer.

Ce cadre comprend, en fonction du type de micro projet, les principaux impacts environnementaux ou sociaux, les principales mesures environnementales envisageables et leur coût éventuellement, les acteurs de mise en œuvre.

6.4.1 Principaux impacts socio-environnementaux potentiels (principaux impacts positifs, impacts négatifs)

TABLEAU 25 : Principaux impacts positifs, impacts négatifs

Microprojets de construction (écoles, salles de classe, centres de santé, magasins de stockage, case communautaire, maison de formation de la femme)
Impacts positifs
Augmentation des revenus dans la zone du microprojet
Amélioration de l'accès aux services de base
Impacts négatifs
Risques liés à l'acquisition des terres pour l'implantation du microprojet
Conflits liés au choix du site/déplacement involontaire pour l'utilisation du site
Conflits liés à l'utilisation, et à la non pérennisation de l'ouvrage
Impacts divers liés aux choix de site
Erosion due à l'exploitation des zones d'emprunt/carrières de graviers ou de sable, et/ou à l'excavation du site du projet
Impacts liés à la pollution des huiles de vidange
Pollution de l'air par les poussières dues au transport des matériaux et circulation des engins
Perte des espèces ligneuses liée au dégagement du site
Augmentation de la prévalence des IST/VIH/SIDA et éventuellement sur le braconnage
Risques d'accident liés aux déplacements divers et aux travaux
Pollution liée aux déchets générés pendant les travaux
Impacts liés aux déchets solides générés du fait de l'exploitation de l'ouvrage
Impacts liés aux déchets domestiques (eaux usées, excréments, etc.)
Risques d'inondation et de stagnation des eaux autour de l'ouvrage
Microprojets hydrauliques : Puits, forage, source aménagée
Impacts positifs
Augmentation des revenus dans la zone du microprojet
Impacts négatifs
Risques liés à l'acquisition des terres pour l'implantation du microprojet
Conflits liés au choix du site/déplacement involontaire pour l'utilisation du site
Conflits liés à l'utilisation et à la non pérennisation de l'ouvrage
Impacts divers liés aux choix du site
Pollution du point d'eau soit par les produits phytosanitaires, soit par la latrine
Impacts liés à la pollution des huiles de vidange de l'engin d'exhaure
Pollution de l'air par les poussières dues au transport des matériaux et circulation des engins
Perte des espèces ligneuses liée au dégagement du site
Augmentation de la prévalence des IST/VIH/SIDA, et éventuellement sur le braconnage
Risques d'accident dus aux travaux

Impacts liés aux déchets générés pendant les travaux
Risques d'inondation et de stagnation des eaux autour de l'ouvrage
Risque de contamination et d'infiltration des eaux sales ou boueuses
Perturbation de la qualité de l'eau
Impacts liés aux déchets générés pendant les travaux
Microprojets de construction ou de réhabilitation des pistes rurales
Impacts positifs
Augmentation de revenus dans la zone du microprojet
Impacts négatifs
Risques liés à l'acquisition des terres pour l'implantation du microprojet
Conflits liés au choix du site/déplacement involontaire pour l'utilisation du site
Conflits liés à l'utilisation et à la non pérennisation de l'ouvrage
Impacts divers liés aux choix du site
Pollution du point d'eau en raison de la proximité de la latrine
Impacts liés à la pollution des huiles de vidange de l'engin d'exhaure
Pollution de l'air par les poussières dues au transport des matériaux et circulation des engins
Perte des espèces ligneuses liée au dégagement du site
Augmentation de la prévalence des IST/VIH/SIDA et éventuellement sur le braconnage
Risques d'accident liés aux travaux
Impacts liés aux déchets générés pendant les travaux
Système d'adduction d'eau potable, électrification rurale
Impacts négatifs
Risques d'inondation et de stagnation des eaux autour de l'ouvrage
Risques de contamination et d'infiltration des eaux sales ou boueuses autour de l'ouvrage
Risques d'électrocution des personnes et des oiseaux, ou d'incendie
Pollution auditive par le bruit lié au fonctionnement du groupe électrogène

6.4.2 Mesures d'optimisation ou d'atténuation envisageables

Tableau 26 : Mesures d'optimisation ou d'atténuation envisageables

Microprojets de construction (écoles, salles de classe, centres de santé, magasins de stockage, case communautaire, maison de formation de la femme)
Mesures d'optimisation envisageables
Privilégier le recrutement des locaux dans la main d'œuvre à mobiliser, ainsi que la technique HIMO
Former le comité de gestion aux questions d'accueil, de maintenance et de gestion de l'ouvrage
Prévoir un point d'eau pour améliorer l'utilisation de l'ouvrage
Mesures d'atténuation envisageables
Sensibiliser et informer les personnes touchées sur la nécessité d'un site et les critères de choix
Obtenir un acte de donation foncière, signé du chef du village et du propriétaire du site
Informer les personnes touchées
Dénombrer les personnes / ménages affectés et évaluer leurs biens
Compenser les personnes affectées touchées
Mettre en place un comité de gestion du projet incluant les femmes et établir les règles d'usage, ainsi que le mécanisme de fonctionnement et d'entretien
Eviter systématiquement d'implanter les ouvrages dans les zones sensibles telles que marécages, zones de frayère, flancs de montagnes, etc.
Remettre en état les zones d'emprunt, en respectant les pentes du terrain naturel
Reboiser les zones affectées
Engazonner les zones affectées
Utiliser les engins adaptés et changer régulièrement les filtres
Mettre en place des bacs de récupération des huiles de vidange et les retourner aux entreprises spécialisées

Respecter les règles de sécurité au chantier (port de masques, bottes) Arroser les endroits des travaux avec de l'eau provenant des cours d'eau permanent
Reboiser les alentours de l'ouvrage
Sensibiliser les populations riveraines et le personnel sur les IST et le VIH/SIDA et sur le braconnage
Microprojets de construction (écoles, salles de classe, centres de santé, magasins de stockage, case communautaire, maison de formation de la femme)
Mesures d'atténuation envisageables
Respecter les emprises routières Mettre les panneaux de signalisation du chantier Observer les règles élémentaires de sécurité (port de tenues appropriées, limitation de vitesse, etc.) Sécuriser le site
Eviter de déposer les déchets dans les cours d'eau (à au moins 100m du cours d'eau) Mise en dépôt dans les anciennes zones d'emprunt
Prévoir des bacs de récupération des déchets solides, qui seront acheminés à la décharge
Prévoir des latrines améliorées à fosse ventilée
Prévoir un réseau simplifié d'assainissement des eaux de pluie, y compris leur évacuation
Microprojets hydrauliques : Puits, forage, source aménagée
Mesures d'optimisation envisageables
Privilégier le recrutement des locaux dans la main d'œuvre à mobiliser, ainsi que la technique HIMO Recruter le personnel sur une base concurrente et transparente
Mesures d'atténuation envisageables
Sensibiliser et informer les personnes touchées sur la nécessité d'un site et les critères de choix Obtenir un acte de donation foncière, signé du chef du village et du propriétaire du site
Informer les personnes touchées Dénombrer les personnes/ ménages affectés et évaluer leurs biens Compenser les affectés touchés conformément aux dispositions du PDIR
Mettre en place un comité de gestion du projet incluant les femmes et établir les règles d'usage, ainsi que le mécanisme de fonctionnement et d'entretien
Eviter systématiquement d'implanter les ouvrages dans les zones sensibles telles que marécages, zone sacrée, cours d'eau, parcs et aires protégées, zones de frayère, flancs de montagnes, etc.
Interdire les champs utilisant les produits phytosanitaires aux abords immédiats de l'ouvrage (maintenir une distance d'au moins 300 mètres) Maintenir les latrines à au moins 50 mètres du point d'eau
Utiliser les engins adaptés/ changer les filtres Mettre en place des bacs de récupération des huiles de vidange et les retourner aux entreprises spécialisées
Respecter les règles de sécurité au chantier (port de masques, bottes) Arroser les endroits de travaux avec l'eau provenant des cours d'eau permanents
Reboiser au-delà de l'emprise de l'ouvrage, ou convenir sur un site à reboiser
Sensibiliser les populations riveraines et le personnel sur les IST et le VIH, et sur le braconnage, par des affiches et réunions
Mettre les panneaux de signalisation du chantier Observer les règles élémentaires de sécurité (port de tenues appropriées, limitation de vitesse, etc.) Sécuriser le site
Eviter de déposer les déchets dans les cours d'eau (à au moins 100 mètres et les étaler) Mise en dépôt dans les anciennes zones d'emprunt
Prévoir un réseau simplifié d'assainissement des eaux de pluies, y compris leur évacuation éventuelle dans un puits perdu et sécurisé
Sécuriser le point d'eau en le clôturant : imperméabiliser les alentours par le carrelage/ pierres maçonnées
Procéder régulièrement au traitement physico-chimique de l'eau

Microprojets de construction ou de réhabilitation des pistes rurales
Mesures d'optimisation envisageables
Recruter le personnel sur une base concurrente et transparente Privilégier le recrutement des locaux dans la main d'œuvre à mobilier, ainsi que la technique HIMO
Mesures d'atténuation envisageables
Sensibiliser et informer les personnes touchées sur la nécessité d'un site et les critères de choix Obtenir un acte de donation foncière, signé du chef du village et propriétaire du site
Informer les personnes touchées ; Préparer éventuellement un PAR ; Compenser les personnes affectées, touchées conformément aux dispositions du PDIR
Mettre en place un comité de gestion du projet et établir les règles d'usage, ainsi que le mécanisme de fonctionnement, et d'entretien, y compris le coût d'abonnement
Eviter systématiquement d'implanter les ouvrages dans les zones sensibles telles que marécage, zone sacrée, cours d'eau, parcs et aires protégées, zones de frayère, flancs de montagnes, etc.
Maintenir les latrines à au moins 50 mètres du point d'eau
Utiliser les engins adaptés Mettre en place des bacs de récupération des huiles de vidange, et les retourner aux entreprises spécialisées
Respecter les règles de sécurité au chantier (port de masques, bottes) Arroser les endroits des travaux avec de l'eau provenant des cours d'eau permanents
Reboiser les alentours de l'ouvrage
Sensibiliser les populations riveraines et le personnel sur les IST et le VIH, et sur le braconnage par des affiches et réunions Poser des affiches pour la prévention
Mettre des panneaux de signalisation du chantier Observer les règles élémentaires de sécurité (port de tenues appropriées, limitation de vitesse, etc.)
Eviter de déposer les déchets dans les cours d'eau (à au moins 100 m, et à les étaler) Mettre en dépôt la partie biodégradable dans les anciennes zones d'emprunt
Système d'adduction d'eau potable, électrification rurale
Mesures d'atténuation envisageables
Prévoir un réseau simplifié d'assainissement des eaux de pluies, y compris leur évacuation éventuelle dans un puits perdu sécurisé
Sécuriser le point d'eau en le clôturant : imperméabiliser les alentours par le carrelage ou la mise en place des pierres maçonnées
Organiser des séances de sensibilisation des riverains Mettre en place des panneaux de protection le long de la ligne Aménager des pares feux autour de l'ouvrage
Prévoir les groupes équipés de dispositif anti bruit Sécuriser le groupe dans un local aménagé à cet effet Eviter d'installer le groupe aux abords immédiats des habitations et/ou des services publics

Source : diagnostic participatif 2014 - 2015

6.4.3 Plan sommaire de gestion de l'environnement

Tableau 27 : Plan sommaire de gestion de l'environnement

Mesures environnementales	Tâches	Acteurs de mise en œuvre	Périodes	Acteurs de suivi	Coûts	Observations
Recrutement d'un agent de développement local/responsabilisation d'un membre du comité de suivi	Suivre la mise en œuvre des recommandations	Maire (commission communale de passage des marchés)		Conseil municipal ; ACD ; PNDP	PM	RAS
Formation de l'agent de développement local aux questions environnementales et au cadre de gestion environnementale et sociale du PNDP	Préparer les TDR	PNDP		DDMINEPDED ; DDMINAS ; PNDP ; Mairie	PM	RAS
Utilisation systématique du formulaire d'examen socio environnemental lors du montage des microprojets	Remplir le formulaire (bénéficiaires du projet)	Consultant chargé de monter le microprojet		DDMINEPDED ; DDMINAS ; PNDP ; Conseil municipal ; Agent de développement	PM	Le coût y afférent doit être intégré dans les coûts de la conception du microprojet
Formation du COMES aux politiques de sauvegarde et de prise en compte des aspects sociaux. environnementaux	Elaborer les TDR ; Former les membres du COMES	PNDP ; Mairie		Délégation MINEP ; Délégation MINAS	PM	RAS
Réalisation des études d'impacts environnementaux sommaires pour les microprojets concernés	Préparer les TDR ; Faire approuver les TDR ; Recruter le consultant ; Réaliser l'étude	PNDP ; Mairie (conseil municipal, ACD)		DDMINEPDED ; DDMINAS ; PNDP ; Agent de développement ; Conseil municipal	Minimum 7 millions F CFA pour une étude simplifiée, et environ 8 à 10 millions F CFA pour une étude détaillée	RAS

	proprement dite						
Provision pour les compensations des personnes déplacées	Identifier les personnes et les biens à déplacer ou détruire ; Evaluer les coûts y afférents	Mairie / Conseil municipal, ACD		Maire ; DDMINDCAF ; Agent de développement	de	A évaluer	RAS
Suivi du plan de gestion environnementale et sociale, et des entrepreneurs, ainsi que des mesures environnementales des projets retenus	Extraction des mesures environnementales des projets ; Elaboration d'un plan de suivi des mesures	Agent de développement / comité de suivi du PCD		DDMINEPDED ; DDMINAS ; PNDP ; Agent de développement ; Conseil municipal	de	A évaluer	RAS
Respect des clauses environnementales du DAO et des mesures environnementales des projets	Inclure les clauses dans le DAO ; Mise en œuvre des clauses	Mairie ; PNDP ; Entrepreneurs		DDMINEPDED ; Agent de développement ; Conseil municipal	de	PM (intégrer dans le coût du projet)	RAS

Source : diagnostic participatif 2014 - 2015

6.5 Plan d'investissement annuel (PIA)

6.5.1 Programmation annuelle des projets prioritaires 2015

Le Programme d'Investissement Annuel extrait du Cadre de Dépenses à Moyen Terme et présenté ci-dessus, détaille les projets qui seront réalisés lors de la première année de mise en œuvre du PCD

Tableau 28 : Programme d'Investissement Annuel pour 2015

SECTEUR	Projets / Actions retenues	QTE	LIEU	COUTS	SOURCES DE FINANCEMENT				ACTEURS	PERIODE	INDICATEURS
					PARTENAIRES		COMMUNE				
					Dénomination	Montant	Espèce	Montant			
Education de base	Construction (01) bloc de (02) salles de classe	2 salles de classes	EP Lindoï	19 000 000	Education de base	19 000 000	//	//	MINEBASE COMMUNE MINMAP	09/02/15 au 06/07/15	01 bloc de 02 Salles de classe est construit à EP de Lindoï
	Equipement en 60 tables bancs	60 tables bancs		1 800 000		1 800 000	//	//			60 tables bancs sont livrées à EP Lindoï
	Equipement en bureau de Maître (02) tables et (02) chaises	02) tables et 02 chaises		250 000		250 000	//	//			02 tables et 02 chaises sont livrées EP Lindoï à l'EP de Lindoï
Enseignements secondaires	Construction (01) bloc de (02) salles de classe	01 bloc de 02 salles	LEG Bondjock	20 000 000	Enseignements secondaires	20 000 000	//	//	MINESEC COMMUNE MINMAP		01 bloc de 02 Salles de classe est construit au LEG Bondjock
	Equipement en tables bancs			1 800 000		1 800 000	//	//			LEG de Bondjock est équipé en tables bancs
Travaux Publics	Entretien routier des Communes	7 Km	Bondjock – Hondol - Minka	27 778 000	Travaux Publics	27 778 000	//	//	MINTP COMMUNE MINMAP	06/02/15 au 02/07/15	7 Km de route réalisés entre Bondjock et Minka

	Travaux de réhabilitation de la route rurale		Carrefour Bondjock-Lola Carrefour - Libamba	50 000 000		50 000 000	//	//			Travaux de réhabilitation réalisés
--	--	--	--	------------	--	------------	----	----	--	--	------------------------------------

SECTEUR	Projets / Actions retenues	QTE	LIEU	COUTS	SOURCES DE FINANCEMENT				ACTEURS	PERIODE	INDICATEURS
					PARTENAIRES		COMMUNE				
					Dénomination	Montant	Espèce	Montant			
Travaux Publics	Travaux de réhabilitation de la route rurale	7 Km	Carrefour Bell Luc René - Lissegue	90 000 000	Travaux Publics	90 000 000	//	//	MINTP COMMUNE MINMAP		7 Km de route réalisés entre Carrefour Bell Luc et Lissegue
	Construction d'un pont définitif	01	Rivière mbom ndongo	50 000 000		50 000 000	//	//			Pont construit
EAU	Construction d'un forage équipé PMH	01	Bomabom	8 500 000	MINEE	8 500 000	//	//	MINEE COMMUNE MINMAP	06/02/15 au 20/07/15	01 forage opérationnel est construit à Bomabom
Petites et Moyennes Entreprises, de l'Economie Sociale et de l'Artisanat	Appui à l'informatisation de l'enregistrement des artisans		Commune de Bondjock	1 000 000	MINPMEESA	1 000 000	//	//	MINPMEESA COMMUNE		Equipement informatique disponible
AGRICULTURE	Pépinière municipale de 20 000 plants	20 000 000	Lindoï	22 733 780	PNDP	19 323 713	//	3 410 067	MINADER COMMUNE PNDP		01 pépinière de 20 000 plants est mise sur pied
	Mise en place d'1 champ semencier de 10 000 plants de bananiers plantains et d'1 unité de production de		LINDOÏ	8 000 000	PNDP	8 000 000	1 200 000	//	COMMUNE PNDP	Septembre 2015	Utilisation des PIFs produits et vulgarisation de la technique de multiplication

	100 000 PIFs										
INSTITUTION COMMUNALE	Construction d'un centre d'accueil Communal à Bondjock	01	Bondjock Centre	34 000 000	//	//	//	34 000 000	MINTOUL COMMUNE		01 Centre d'accueil communal est construit
Education	Reversement des ariérés sur la construction de salle de classe	//	//	16 000 000	Dotation Générale de la Décentralisation	45 000 000	//	//	MINATD COMMUNE		
Santé	Reversement Réfection du CSI	01	//	20 000 000		20 000 000	//	//			
TOTAL				370 861 780		324451713		37 410 067			

Source : diagnostic participatif 2014 - 2015

6.5.2 Plan opérationnel en faveur des populations vulnérables (le cas échéant)

Tableau 29 : Plan opérationnel en faveur des populations socialement vulnérables

Activités	Indicateurs de résultats	Mois												Responsables collaborateurs	+ Coûts estimatifs	Source de financement	
		J	A	S	O	N	D	J	F	M	A	M	J				
Recensement des personnes socialement vulnérables et élaboration d'un fichier	Le fichier des personnes socialement vulnérables est disponible														DDAS + Commune Bondjock	3 000 000	Budget communal + partenaires
Appui à l'organisation des personnes socialement vulnérables en associations	Les récépissés des déclarations d'associations disponibles														DDAS + Commune Bondjock + partenaires	500 000	Budget communal + partenaires
Sensibilisation des communautés	Rapport d'activités disponibles														DDAS + Commune Bondjock + responsables	200 000	Budget communal +

6.6 Plan de Passation des marchés du PIA

Tableau 30 : Plan de passation des marchés du PIA 2015

N°	Désignation du projet et localité de réalisation	Type de prestation	Montant prévisionnel du marché	Autorité contractante / Administration bénéficiaire	Mode d'appel d'offres	Date de lancement de l'appel d'offres	Date de l'attribution du marché	Date de signature du marché	Date de démarrage des travaux	Date de réception des prestations
COMMUNE DE BONDJOCK										
	EP LINDOÏ – Construction d'un (01) bloc de deux salles de classe	BEC	19 000 000		AONO	09/02/2015	19/03/2015	03/04/2015	06/04/2015	06/07/2015
	Equipement en 60 tables bancs		1 800 000		BCA					
	Equipement en bureau de Maître (02) tables et (02) chaises		250 000		BCA					
	Construction (01) bloc de (02) salles de classe au CES de LINDOÏ		16 000 000		AONO					
	Equipement en tables bancs		1 800 000		BCA					
	Entretien routier des Communes		27 778 000		G. Com.					
	Travaux de réhabilitation de la route rurale		50 000 000		AONO					
	Travaux de réhabilitation de la route rurale Bell Luc – Lissegue (07 Km)		90 000 000		GC					
	Construction d'un pont définitif		50 000 000		GC					
	Construction d'un forage équipé PMH		8 500 000		AONO					
	Appui à l'informatisation de l'enregistrement des artisans		1 000 000		BCA					
	Pépinière municipale de 20 000 plants		22 733 780		AONO					
	Construction d'un centre d'accueil Communal à Bondjock		34 000 000		AONO					
	Reversement des ariérés sur la construction de salle de classe		16 000 000		AONO					
	Reversement Réfection du CSI		20 000 000		AONO					
	TOTAL		358 861 780							

Source : DD MINMAP/NK Division de la programmation et du suivi des marchés publics/NK

MECANISME DE SUIVI

7 MECANISME DE SUIVI

Le plan communal de développement est un cadre qui permet de prendre des décisions de gestion du développement local de façon transparente. C'est donc un outil de bonne gouvernance, d'où l'importance de mettre en place un mécanisme de suivi-évaluation participatif constitué notamment d'un comité de pilotage et d'une cellule de coordination visant à s'assurer de la gestion optimale du PCD.

7.1 Composition du bureau CCSE de mise en œuvre du PCD

Tableau 31 : Composition du bureau CCSE

N°	Nom et prénom	Poste occupé	Position au niveau communal
1	NGWEM II Jean Claude	Président	1 ^{er} Adjoint au Maire
2	ASSANGUINA Armel	Rapporteur	Cadre Communal de Développement
3	YAYI NDJIP Bertin	Membre	Conseiller Municipal
4	MBONG Alain	Membre	Conseiller Municipal
5	NYEMECK Jean Marie	Membre	Conseiller Municipal
6	MANGUELE Ignace	Membre	Conseiller Municipal

Source : diagnostic participatif 2014 - 2015

Le comité de suivi-évaluation a pour rôle de s'assurer de la réalisation des objectifs du Plan Communal de Développement (PCD) et de suivre les activités du Plan d'Investissement Annuel (PIA). C'est un organe consultatif d'appui accrédité auprès de l'exécutif communal, pour l'orientation, le suivi et la supervision de l'exécution du PCD.

Ce comité a pour attributions de :

S'assurer de la mise en œuvre de la programmation des activités communales ;

- S'approprier du PCD, suivre sa mise en œuvre et veiller à son actualisation ;
- Veiller à la programmation annuelle des activités ;
- Suivre l'évolution de la mise en œuvre des projets et apprécier les travaux réalisés ;
- Assurer la gestion, la maintenance et le renouvellement des projets ;
- Stimuler la participation de la population aux projets mis en œuvre à travers les séances de sensibilisation ;
- Contribuer à la recherche de solutions en cas de blocage ;
- Appuyer la mise en place des comités de gestion des ouvrages et veiller à leur bon fonctionnement ;
- Faire le lobbying du PCD auprès des partenaires au développement, tant au niveau local, que national et international ;
- Veiller à la programmation annuelle des activités inscrites dans le PCD;
- Attirer l'attention de l'exécutif municipal par rapport aux difficultés de mise en œuvre du PCD ;
- Faciliter les études et le contrôle de l'exécution des projets ;

- Contribuer à la réalisation du plan, par la mobilisation des ressources humaines, matérielles et financières ;

Assurer la pérennisation des ouvrages communautaires.

7.2. Indicateurs de suivi-évaluation (par rapport au PIA)

Le suivi et l'évaluation sont des éléments d'un système d'information contribuant à la gestion optimale du projet. Ce système vise à s'assurer que les actions menées et les moyens utilisés dans le cadre du projet sont conformes aux prévisions.

Le suivi

Le suivi sera assuré par les organes de suivi, les modes de suivi, les périodes de suivi et le suivi des réalisations.

Les modes de suivi

Le suivi du personnel

Au cours des activités, chaque responsable devra s'assurer de la présence effective de chaque participant à l'aide d'une fiche de présence.

Le suivi des moyens financiers

Chaque sortie et entrée de fonds devrait être justifiée auprès des responsables et faire l'objet de fiches de décaissements et d'encaissement.

Le suivi des moyens matériels

Les entrées et les sorties des matériels de chaque activité exécutée devront être enregistrées par chaque responsable à l'aide d'une fiche de gestion du matériel.

Le suivi des activités

La tenue des réunions après chaque séance de travail permettra de voir l'évolution des activités. A ce titre, les rapports d'activités élaborés par chaque responsable serviront de point de repères. Les observations faites sur le terrain sur l'état d'avancement des travaux seront consignées à l'aide d'un guide d'observation relatif aux activités menées, à partir des séances de discussion.

Les périodes / fréquences de suivi

Un rapport d'évolution devra être fait à la fin de chaque semaine et déposé auprès de la cellule de coordination.

Le suivi des réalisations

En ce qui concerne les réalisations, le comité de pilotage doit jouer un rôle primordial dans le contrôle de l'évolution des différents projets selon les programmations.

L'évaluation

L'évaluation de ce plan s'effectuera selon le moment de réalisation des projets ; il y aura trois types d'évaluations :

L'évaluation à mi-parcours

L'évaluation finale

L'évaluation ex-post.

7.3. Dispositif, outils et fréquence du reporting

7.3.1 Les Acteurs

Le Maire, les conseillers municipaux, le Comité de suivi, les membres des comités de concertation, les membres du comité de pilotage, l'Agent de développement

7.3.2 Les Outils : le babillard, les lettres d'invitation, le téléphone

7.3.3 La Fréquence de reporting

Pour les projets en cours, toutes les semaines, avec des réunions de synthèse tous les mois.

7.3.4 Renforcement des capacités des autres acteurs : L'agent de développement de la commune suivra une formation des formateurs auprès du PNDP et restituera les acquis auprès des comités de concertation installés dans les villages, les autres partenaires de la commune, ...etc

7.4 Mécanisme de préparation du PIA et de révision du PCD

La révision du PCD obéira à la logique participative. Chaque année, lors du Conseil Municipal en charge d'élaborer le budget, les projets définis dans le CDMT pour l'année en cours seront revisités et présentés par secteur, en séance publique, avec les acteurs ci-dessous :

les conseillers municipaux, les chefs de villages, les responsables sectoriels, les élites, les membres du comité de pilotage, les membres du comité de suivi.

La démarche se présentera ainsi qu'il suit :

Préparation du conseil ; 2) Atelier proprement dit ; 3) Clôture de l'atelier

Pour la révision du PCD, une démarche consistant à l'actualiser doit être mise en place.

Elle consistera à élaborer un DAO, passer une communication pour le choix des prestataires, convoquer la commission de passation de marchés, sélectionner le prestataire et reparcourir le processus : diagnostic institutionnel avec rapport, diagnostic de l'espace urbain avec rédaction de rapport, diagnostic des villages.



**PLAN DE COMMUNICATION
DU PCD**

8. PLAN DE COMMUNICATION DU PCD

La Commune de Bondjock vient de se doter d'un plan communal de développement.

A ce titre, il est utile de le faire connaître aux populations. Le plan de communication va être un outil qui renseigne les populations de la commune sur les actions à mener et sur celles entrain d'être exécutées ; sur les actions futures, l'évolution du plan de développement et l'atteinte des résultats.

Tableau 32 : Plan de communication

ETAPE	OBJECTIF	CANAL	CIBLES	ACTIVITES	INDICATEURS	COUT
AVANT	Faciliter la circulation des informations avant le processus de l'élaboration du PCD	-Radio -Presse -Télévision	-Population locale -Population voisine	-Production d'un bulletin d'information -Confection des dépliants	Nombre de dépliants et d'affiches disponibles	5 000 000
PENDANT	Faciliter la circulation des informations pendant le processus de planification du PCD	-Radio -Presse -Télévision	-Population locale -Population voisine	-Distribution des dépliants -Organisation rencontres et des causeries d'information	Nombre de dépliants distribués et nombre de rencontres tenues	2 500 000
APRES	Favoriser la meilleure circulation de l'information pour la mise en œuvre du PCD	SITE WEB	- Diaspora - Elite Externe	Création et animation du SITE WEB	Site web fonctionnel	3 000 000
		RADIO	- Population locale - Population voisine	-Emission des programmes radio/Création, animation des émissions radio	Nombre de programmes disponibles	30 000 000
		PRESSE	- Annonceurs - Investisseurs - Jeunesse	Edition et rédaction des articles	Nombre d'articles publiés dans les journaux	16 000 000
		TELEVISION	- Jeunesse - Grand public - Diaspora	- Emission des programmes TV - Casting - Annonces	Nombre d'émissions et d'annonces	8 000 000
TOTAL						64 500 000

Source : diagnostic participatif 2014 - 2015

CONCLUSION

Le Cameroun, en matière de planification, est passé tour à tour des Plans Quadriennaux d'avant l'indépendance (1946 à 1960) aux Plans Quinquennaux des décennies de croissance (1961 – 1986), au Plan d'Ajustement Structurel des années de crise économique et sociale (1988 – 2001) et enfin à la Planification Participative avec le passage à la Démocratie, à la Décentralisation et à la lutte contre la pauvreté.

Dans le cadre de l'appui au développement des Collectivités Territoriales Décentralisées, l'Etat a mis sur pied le Programme National de Développement Participatif (PNDP). Celui-ci a été créé par arrêté N° 002/PM du 09 janvier 2004 et réorganisé par arrêté N° 229/Cab/PM du Premier Ministre le 07 octobre 2009. Le mode d'intervention du PNDP passe essentiellement par les Plans de Développement qui, dans l'entité qui nous concerne est l'actualisation du Plan de Développement Communal (PDC) déjà existant, fait en 2008.

C'est dans ce cadre que l'OAL/ONG PAARDIC (Programme d'Appui aux Actions Rurales de Développement Industriel et Commercial) a été recruté au terme d'un appel d'offres national pour accompagner la Commune de Bondjock dans l'actualisation de son Plan de Développement Communal (PDC).

La participation de divers acteurs de développement présents dans l'espace géographique de la Commune de Bondjock vient de permettre l'actualisation de son PDC en PCD avec la mise au point d'un document devant désormais orienter les actions de développement de la dite Commune.

A l'horizon 2025, les populations de la Commune de Bondjock organisées autour des secteurs productifs s'impliquent dans les actions de développement pour un accès durable aux services sociaux de base de qualité tout en participant, sans discrimination, à la gestion de leur municipalité.

Le présent PCD oriente le développement communal durant les prochaines années vers les axes stratégiques suivants :

- Renforcement de capacité d'intervention de l'institution communale ;
- Amélioration du taux de couverture en énergie électrique ;
- Amélioration du taux de fréquentation dans les formations sanitaires;
- Amélioration de l'accès à une éducation de qualité;
- Promotion de l'économie locale (agriculture, élevage, tourisme, ressources naturelles, environnement etc.).

Il en ressort un Plan Communal de Développement qui compte 322 projets dans l'ensemble des 32 secteurs de développement concernés pour un montant total de **20 554 717 500** Fcfa. Un Plan d'Investissement Annuel (PIA) pour l'année 2015 a été élaboré. Il compte 15 projets pour un coût estimatif de **370 861 780** Fcfa. Ce financement est réparti entre plusieurs bailleurs dont l'Institution Communale **37 410 067** Fcfa, le PNDP **19 323 723** Fcfa,

la Dotation Générale de la Décentralisation (DGD) **45 000 000** Fcfa, le Budget d'Investissement Public (BIP) **297 000 000** Fcfa.

Pour ce qui est des années 2015, 2016 et 2017, l'atelier de planification a permis d'obtenir un Cadre de dépenses à moyen terme (CDMT) d'un montant total de **819 338 780** Fcfa.

Dans la perspective de la mise en œuvre de ces projets, un Cadre Sommaire de Gestion Environnementale (CSGE) ainsi qu'un Plan Opérationnel en Faveur des Populations Vulnérables (POFPV) et un Plan de Passation des Marchés (PPM) ont été produits.

La stratégie de mise en place des organes de suivi (les CC au niveau villageois et le comité de suivi et de mise en œuvre au niveau communal), à tous les niveaux est représentative des parties prenantes. Cette option permettra une appropriation, une implication et une participation effectives des populations pour une meilleure promotion du plan et la transparence dans les actions à conduire.

RECOMMANDATIONS

Pour y parvenir, nous préconisons ce qui suit :

- l'appropriation du PCD par des différents acteurs notamment les Conseillers municipaux, les Comités de Concertation, le personnel communal, ainsi que leur implication dans la mise en œuvre du PCD ;
- la prise en compte par les représentants des départements ministériels des préoccupations exprimées dans le PCD lors de l'élaboration des projets et programmes de leurs différents ministères ;
- l'implication effective des forces vives de la Commune dans la recherche des financements nécessaires à l'exécution des microprojets identifiés dans le PCD ;
- la recherche des financements grâce aux relations du Maire tant au niveau national qu'au niveau international.

BIBLIOGRAPHIE

Recueil de textes sur la décentralisation

1. Supports pédagogiques donnés par le PNDP-CRC lors de la formation des OAL sur la démarche méthodologique de mise en œuvre du processus de planification locale ;
2. Plan de développement communal de Bondjock, 2008 ;
3. Loi d'orientation à la décentralisation : loi N°2004/017 du 22 juillet 2004 ;
4. Document de stratégie pour la croissance et l'emploi (DSCE), 2009 ;
5. Cameroun vision 2035, juin 2009 ;
6. Manuel du praticien des appuis au processus d'élaboration des PDL et PDC (PNDP) ;
7. Diagnostic Institutionnel Communal (DIC) de Bondjock, 2014 ;
8. Comptes administratifs commune de Bondjock 2010, 2011 et 2012 ;

9. Budget de la Commune de Bondjock 2010, 2011 et 2012 ;
10. Diagnostic de l'Espace Urbain communal (DEUC), 2014 ;
11. Diagnostic Participatif Niveau Village (DPNV) 2014 ;
12. Loi n° 2004/018 du 22 Juillet 2004 fixant les règles applicables au Communes ;
13. Guide du maire du conseiller municipal, février 2008 ;
14. Guide méthodologique pour l'élaboration des plans de développement locaux, 2006 ;
15. Journal des projets du Département du Nyong et Kélé 2015.



ANNEXE A

FICHE DE PROJET N°1

1	Mois	Année	Observations
Date d'établissement	Juin	2015	

2	INFORMATIONS SUR LE PROJET		
Nom de la Commune bénéficiaire	BONDJOCK		
Département	NYONG & KELLE		
Région	CENTRE		
Titre du Projet	Construction (01) bloc de (02) salles de classe		

3	FINANCEMENT DU PROJET (SUR 1 AN)	
Libellés		Montants
Contribution sur budget Communal		0
Contribution sur budget de l'Etat		0
Autres cofinancements confirmés		0
Montant sollicité (BIP)		19 000 000
Total		19 000 000

4	OBJECTIFS DU PROJET	
Groupes cible bénéficiaires	Les populations de Lindoï et d'autres villages	
Problèmes à résoudre	Améliorer la capacité d'accueil au CES de Lindoï	
Objectifs globaux	Faciliter l'accès à l'éducation de base de qualité	
Objectifs spécifiques	<ul style="list-style-type: none"> • Identifier les sites pour l'implantation du microprojet ; • Améliorer la qualité de l'enseignement de base 	
Résultats attendus	01 bloc de 02 Salles de classe est construit à EP de Lindoï	
Activités	<ul style="list-style-type: none"> • Identification du site de l'implantation du projet ; • Recrutement d'un prestataire pour la construction du bâtiment 	

5	LIEN AVEC LA PROGRAMMATION	
ORIENTATIONS	DESCRIPTION	
PCD	Faciliter l'accès à une éducation de base de qualité	
Stratégie sectorielle	Améliorer les conditions d'éducation de base dans la Commune	
Politique nationale (DSCE)	Améliorer l'accès et l'équité dans l'éducation de base	
Autres à préciser		

6	COMPLEMENTARITE AVEC AUTRES INTERVENANTS		
Titre	Bailleur (s) de Fonds	Terminé	En cours
		Cocher	

FICHE DE PROJET N°2

1	Mois	Année	Observations
Date d'établissement	Juin	2015	

2	INFORMATIONS SUR LE PROJET		
Nom de la Commune bénéficiaire	BONDJOCK		
Département	NYONG & KELLE		
Région	CENTRE		
Titre du Projet	Equipement en 60 tables bancs		

3	FINANCEMENT DU PROJET (SUR 1 AN)	
Libellés		Montants
Contribution sur budget Communal		0
Contribution sur budget de l'Etat		0
Autres cofinancements confirmés		0
Montant sollicité (BIP)		1 800 000
Total		1 800 000

4	OBJECTIFS DU PROJET	
Groupes cible bénéficiaires	Les populations de Lindoï et d'autres villages	
Problèmes à résoudre	Améliorer la capacité d'accueil au CES de Lindoï	
Objectifs globaux	Faciliter l'accès à l'éducation de base de qualité	
Objectifs spécifiques	<ul style="list-style-type: none">• Identifier les sites pour l'implantation du microprojet ;• Améliorer la qualité de l'enseignement de base	
Résultats attendus	60 tables bancs sont livrées à EP Lindoï	
Activités	<ul style="list-style-type: none">• Identification du site de l'implantation du projet ;• Recrutement d'un prestataire pour la construction du bâtiment	

5	LIEN AVEC LA PROGRAMMATION	
ORIENTATIONS	DESCRIPTION	
PCD	Faciliter l'accès à une éducation de base de qualité	
Stratégie sectorielle	Améliorer les conditions d'éducation de base dans la Commune	
Politique nationale (DSCE)	Améliorer l'accès et l'équité dans l'éducation de base	
Autres à préciser		

6	COMPLEMENTARITE AVEC AUTRES INTERVENANTS		
Titre	Bailleur (s) de Fonds	Terminé	En cours
		Cocher	

FICHE DE PROJET N°3

1	Mois	Année	Observations
Date d'établissement	Juin	2015	

2	INFORMATIONS SUR LE PROJET		
Nom de la Commune bénéficiaire	BONDJOCK		
Département	NYONG & KELLE		
Région	CENTRE		
Titre du Projet	Equiperment en bureau de Maître (02) tables et (02) chaises		

3	FINANCEMENT DU PROJET (SUR 1 AN)	
Libellés		Montants
Contribution sur budget Communal		0
Contribution sur budget de l'Etat		0
Autres cofinancements confirmés		0
Montant sollicité (BIP)		250 000
Total		250 000

4	OBJECTIFS DU PROJET	
Groupes cible bénéficiaires	Les populations de Lindoï et d'autres villages	
Problèmes à résoudre	Améliorer les conditions de travail des enseignants	
Objectifs globaux	Faciliter l'accès à l'éducation de base de qualité	
Objectifs spécifiques	<ul style="list-style-type: none"> • Identifier les sites pour l'implantation du microprojet ; • Améliorer la qualité de l'enseignement de base 	
Résultats attendus	02 tables et 02 chaises sont livrées EP Lindoï à l'EP de Lindoï	
Activités	<ul style="list-style-type: none"> • Identification du site de l'implantation du projet ; • Recrutement d'un prestataire pour la construction du bâtiment 	

5	LIEN AVEC LA PROGRAMMATION	
ORIENTATIONS	DESCRIPTION	
PCD	Faciliter l'accès à une éducation de base de qualité	
Stratégie sectorielle	Améliorer les conditions d'éducation de base dans la Commune	
Politique nationale (DSCE)	Améliorer l'accès et l'équité dans l'éducation de base	
Autres à préciser		

6	COMPLEMENTARITE AVEC AUTRES INTERVENANTS		
Titre	Bailleur (s) de Fonds	Terminé	En cours
		Cocher	

FICHE DE PROJET N°4

1	Mois	Année	Observations
Date d'établissement	Juin	2015	

2	INFORMATIONS SUR LE PROJET		
Nom de la Commune bénéficiaire	BONDJOCK		
Département	NYONG & KELLE		
Région	CENTRE		
Titre du Projet	Construction (01) bloc de (02) salles de classe		

3	FINANCEMENT DU PROJET (SUR 1 AN)	
Libellés		Montants
Contribution sur budget Communal		0
Contribution sur budget de l'Etat		0
Autres cofinancements confirmés		0
Montant sollicité (BIP)		20 000 000
Total		20 000 000

4	OBJECTIFS DU PROJET	
Groupes cible bénéficiaires	Les populations de la commune de Bondjock	
Problèmes à résoudre	Améliorer la capacité d'accueil au LEG Bondjock	
Objectifs globaux	Faciliter l'accès à une éducation de qualité	
Objectifs spécifiques	<ul style="list-style-type: none">• Identifier les sites pour l'implantation du microprojet ;• Faciliter l'accès aux enseignements secondaires de qualité ;	
Résultats attendus	01 bloc de 02 Salles de classe est construit au LEG Bondjock	
Activités	<ul style="list-style-type: none">• Identification du site de l'implantation du projet ;• Recrutement d'un prestataire pour la construction du bâtiment ;	

5	LIEN AVEC LA PROGRAMMATION	
ORIENTATIONS	DESCRIPTION	
PCD	Augmenter le taux d'admission	
Stratégie sectorielle	Faciliter l'accès aux enseignements secondaires de qualité	
Politique nationale (DSCE)	Améliorer l'accès et l'équité dans les enseignements secondaires	
Autres à préciser		

6	COMPLEMENTARITE AVEC AUTRES INTERVENANTS		
Titre	Bailleur (s) de Fonds	Terminé	En cours
		Cocher	

FICHE DE PROJET N°5

1	Mois	Année	Observations
Date d'établissement	Juin	2015	

2	INFORMATIONS SUR LE PROJET		
Nom de la Commune bénéficiaire	BONDJOCK		
Département	NYONG & KELLE		
Région	CENTRE		
Titre du Projet	Equipement en tables bancs		

3	FINANCEMENT DU PROJET (SUR 1 AN)	
Libellés	Montants	
Contribution sur budget Communal	0	
Contribution sur budget de l'Etat	0	
Autres cofinancements confirmés	0	
Montant sollicité (BIP)	1 800 000	
Total	1 800 000	

4	OBJECTIFS DU PROJET	
Groupes cible bénéficiaires	Les populations de la commune de Bondjock	
Problèmes à résoudre	Améliorer la capacité d'accueil au LEG Bondjock	
Objectifs globaux	Faciliter l'accès à une éducation de qualité	
Objectifs spécifiques	<ul style="list-style-type: none"> • Identifier les sites pour l'implantation du microprojet ; • Faciliter l'accès aux enseignements secondaires de qualité ; 	
Résultats attendus	LEG de Bondjock est équipé en tables bancs	
Activités	<ul style="list-style-type: none"> • Identification du site de l'implantation du projet ; • Recrutement d'un prestataire pour la construction du bâtiment ; 	

5	LIEN AVEC LA PROGRAMMATION	
ORIENTATIONS	DESCRIPTION	
PCD	Augmenter le taux d'admission	
Stratégie sectorielle	Faciliter l'accès aux enseignements secondaires de qualité	
Politique nationale (DSCE)	Améliorer l'accès et l'équité dans les enseignements secondaires	
Autres à préciser		

6	COMPLEMENTARITE AVEC AUTRES INTERVENANTS		
Titre	Bailleur (s) de Fonds	Terminé Cocher	En cours

FICHE DE PROJET N°6

1	Mois	Année	Observations
Date d'établissement	Juin	2015	

2	INFORMATIONS SUR LE PROJET		
Nom de la Commune bénéficiaire	BONDJOCK		
Département	NYONG & KELLE		
Région	CENTRE		
Titre du Projet	Entretien routier de la Commune de Bondjock		

3	FINANCEMENT DU PROJET (SUR 1 AN)	
Libellés	Montants	
Contribution sur budget Communal	0	
Contribution sur budget de l'Etat	0	
Autres cofinancements confirmés	0	
Montant sollicité (BIP)	27 778 000	
Total	27 778 000	

4	OBJECTIFS DU PROJET	
Groupes cible bénéficiaires	Populations de la Commune de Bondjock et d'autres	
Problèmes à résoudre	Faciliter le déplacement des populations et des biens	
Objectifs globaux	Améliorer l'état des routes, des ponts, ponceaux et buses	
Objectifs spécifiques	<ul style="list-style-type: none"> • Entretien régulièrement les routes en terre de la Commune ; • Réhabiliter/construire les ponts et ponceaux défectueux 	
Résultats attendus	7 Km de route réalisés entre Bondjock et Minka	
Activités	<ul style="list-style-type: none"> • Recrutement d'un prestataire pour l'entretien des routes ; 	

5	LIEN AVEC LA PROGRAMMATION	
ORIENTATIONS	DESCRIPTION	
PCD	Faciliter la libre circulation des personnes et des biens	
Stratégie sectorielle	Entretien régulier des routes et autres ouvrages d'art	
Politique nationale (DSCE)	Assurer la pérennité du patrimoine infrastructurel de l'état	
Autres à préciser		

6	COMPLEMENTARITE AVEC AUTRES INTERVENANTS		
Titre	Bailleur (s) de Fonds	Terminé	En cours
		Cocher	

FICHE DE PROJET N°7

1	Mois	Année	Observations
Date d'établissement	Juin	2015	

2	INFORMATIONS SUR LE PROJET		
Nom de la Commune bénéficiaire	BONDJOCK		
Département	NYONG & KELLE		
Région	CENTRE		
Titre du Projet	Travaux de réhabilitation des routes rurales		

3	FINANCEMENT DU PROJET (SUR 1 AN)	
Libellés	Montants	
Contribution sur budget Communal	0	
Contribution sur budget de l'Etat	0	
Autres cofinancements confirmés	0	
Montant sollicité (BIP)	50 000 000	
Total	50 000 000	

4	OBJECTIFS DU PROJET	
Groupes cible bénéficiaires	Populations de la Commune de Bondjock et d'autres	
Problèmes à résoudre	Faciliter le déplacement des populations et des biens	
Objectifs globaux	Améliorer l'état des routes, des ponts, ponceaux et buses	
Objectifs spécifiques	<ul style="list-style-type: none"> • Entretien régulièrement les routes en terre de la Commune ; • Réhabiliter/construire les ponts et ponceaux défectueux 	
Résultats attendus	Route Carrefour Bondjock - Lola Carrefour - . Libamba est réhabilité	
Activités	Recrutement d'un prestataire pour l'entretien des routes ;	

5	LIEN AVEC LA PROGRAMMATION	
ORIENTATIONS	DESCRIPTION	
PCD	Faciliter la libre circulation des personnes et des biens	
Stratégie sectorielle	Entretien régulier des routes et autres ouvrages d'art	
Politique nationale (DSCE)	Assurer la pérennité du patrimoine infrastructurel de l'état	
Autres à préciser		

6	COMPLEMENTARITE AVEC AUTRES INTERVENANTS		
Titre	Bailleur (s) de Fonds	Terminé Cocher	En cours

FICHE DE PROJET N°8

1	Mois	Année	Observations
Date d'établissement	Juin	2015	

2	INFORMATIONS SUR LE PROJET		
Nom de la Commune bénéficiaire	BONDJOCK		
Département	NYONG & KELLE		
Région	CENTRE		
Titre du Projet	Travaux de réhabilitation de la route rurale (Carrefour Bell Luc René – Lissegue)		

3	FINANCEMENT DU PROJET (SUR 1 AN)	
Libellés	Montants	
Contribution sur budget Communal	0	
Contribution sur budget de l'Etat	0	
Autres cofinancements confirmés	0	
Montant sollicité (BIP)	90 000 000	
Total	90 000 000	

4	OBJECTIFS DU PROJET	
Groupes cible bénéficiaires	Populations de la Commune de Bondjock et d'autres	
Problèmes à résoudre	Faciliter le déplacement des populations et des biens	
Objectifs globaux	Améliorer l'état des routes, des ponts, ponceaux et buses	
Objectifs spécifiques	<ul style="list-style-type: none"> • Entretien régulièrement les routes en terre de la Commune ; • Réhabiliter/construire les ponts et ponceaux défectueux 	
Résultats attendus	7 Km de route réalisés entre Carrefour Bell Luc et Lissegue sont réhabilités	
Activités	Recrutement d'un prestataire pour l'entretien des routes ;	

5	LIEN AVEC LA PROGRAMMATION	
ORIENTATIONS	DESCRIPTION	
PCD	Faciliter la libre circulation des personnes et des biens	
Stratégie sectorielle	Entretien régulier des routes et autres ouvrages d'art	
Politique nationale (DSCE)	Assurer la pérennité du patrimoine infrastructurel de l'état	
Autres à préciser		

6	COMPLÉMENTARITÉ AVEC AUTRES INTERVENANTS			
Titre	Bailleur (s) de Fonds	Terminé	En cours	
		Cocher		

FICHE DE PROJET N°9

1	Mois	Année	Observations
Date d'établissement	Juin	2015	

2	INFORMATIONS SUR LE PROJET		
Nom de la Commune bénéficiaire	BONDJOCK		
Département	NYONG & KELLE		
Région	CENTRE		
Titre du Projet	Construction d'un pont définitif (Rivière mbom –ndongo)		

3	FINANCEMENT DU PROJET (SUR 1 AN)	
Libellés	Montants	
Contribution sur budget Communal	0	
Contribution sur budget de l'Etat	0	
Autres cofinancements confirmés	0	
Montant sollicité (BIP)	50 000 000	
Total	50 000 000	

4	OBJECTIFS DU PROJET	
Groupes cible bénéficiaires	Populations de la Commune de Bondjock et d'autres	
Problèmes à résoudre	Faciliter le déplacement des populations et des biens	
Objectifs globaux	Améliorer l'état des routes, des ponts, ponceaux et buses	
Objectifs spécifiques	Réhabiliter/construire les ponts et ponceaux défectueux	
Résultats attendus	Pont construit	
Activités	Recrutement d'un prestataire pour l'entretien des routes ;	

5	LIEN AVEC LA PROGRAMMATION	
ORIENTATIONS	DESCRIPTION	
PCD	Faciliter la libre circulation des personnes et des biens	
Stratégie sectorielle	Entretien régulier des routes et autres ouvrages d'art	
Politique nationale (DSCE)	Assurer la pérennité du patrimoine infrastructurel de l'état	
Autres à préciser		

6	COMPLÉMENTARITÉ AVEC AUTRES INTERVENANTS		
Titre	Bailleur (s) de Fonds	Terminé Cocher	En cours

FICHE DE PROJET N°10

1	Mois	Année	Observations
Date d'établissement	Juin	2015	

2	INFORMATIONS SUR LE PROJET		
Nom de la Commune bénéficiaire	BONDJOCK		
Département	NYONG & KELLE		
Région	CENTRE		
Titre du Projet	Construction d'un forage de PMH à Bomabom		

3	FINANCEMENT DU PROJET (SUR 1 AN)	
Libellés	Montants	
Contribution sur budget Communal	0	
Contribution sur budget de l'Etat	0	
Autres cofinancements confirmés	0	
Montant sollicité (BIP)	8 500 000	
Total	8 500 000	

4	OBJECTIFS DU PROJET	
Groupes cible bénéficiaires	Population du village Bomabom	
Problèmes à résoudre	Insuffisance d'eau potable	
Objectif global	Faciliter l'accès à l'eau potable	
Objectifs spécifiques	Améliorer l'accès à l'eau potable en quantité suffisante aux populations	
Résultats attendus	01 forage équipé de PMH est construit et opérationnel à Bomabom	
Activités	<ul style="list-style-type: none"> • Identification du site de l'implantation du projet ; • Recrutement d'un prestataire pour la construction du forage ; 	

5	LIEN AVEC LA PROGRAMMATION	
ORIENTATIONS	DESCRIPTION	
PCD		
Stratégie sectorielle	Faciliter l'accès à l'eau potable	
Politique nationale (DSCE)	Développer les infrastructures hydrauliques	
Autres à préciser		

6	COMPLÉMENTARITÉ AVEC AUTRES INTERVENANTS		
Titre	Bailleur (s) de Fonds	Terminé Cocher	En cours

FICHE DE PROJET N°11

1	Mois	Année	Observations
Date d'établissement	Juin	2015	

2	INFORMATIONS SUR LE PROJET		
Nom de la Commune bénéficiaire	BONDJOCK		
Département	NYONG & KELLE		
Région	CENTRE		
Titre du Projet	Appui à l'informatisation de l'enregistrement des artisans		

3	FINANCEMENT DU PROJET (SUR 1 AN)	
Libellés	Montants	
Contribution sur budget Communal	0	
Contribution sur budget de l'Etat	0	
Autres cofinancements confirmés	0	
Montant sollicité (BIP)	1 000 000	
Total	1 000 000	

4	OBJECTIFS DU PROJET	
Groupes cible bénéficiaires	Jeunesse de Bondjock	
Problèmes à résoudre	Manque de fichier des artisans locaux	
Objectif global	Promouvoir efficacement la création et le développement des PMEESA	
Objectifs spécifiques	<ul style="list-style-type: none">• Elaborer le fichier des artisans locaux• Organiser les sessions d'animation et de formation	
Résultats attendus	Equipement informatique disponible	
Activités	Recrutement d'un prestataire pour la livraison du matériel	

5	LIEN AVEC LA PROGRAMMATION	
ORIENTATIONS	DESCRIPTION	
PCD	Elaboration du fichier des artisans locaux	
Stratégie sectorielle	Promouvoir efficacement la création et le développement des PMEESA	
Politique nationale (DSCE)	Améliorer l'environnement des affaires et la compétitivité des entreprises locales	
Autres à préciser		

6	COMPLÉMENTARITÉ AVEC AUTRES INTERVENANTS		
Titre	Bailleur (s) de Fonds	Terminé	En cours
		Cocher	

FICHE DE PROJET N°12

1	Mois	Année	Observations
Date d'établissement	Juin	2015	

2	INFORMATIONS SUR LE PROJET		
Nom de la Commune bénéficiaire	BONDJOCK		
Département	NYONG & KELLE		
Région	CENTRE		
Titre du Projet	Pépinière municipale de 20 000 plants à Lindoï		

3	FINANCEMENT DU PROJET (SUR 1 AN)	
Libellés		Montants
Contribution sur budget Communal		3 410 067
Contribution sur budget de l'Etat		0
Autres cofinancements confirmés (PNDP)		19 323 713
Montant sollicité (BIP)		
Total		22 733 780

4	OBJECTIFS DU PROJET	
Groupes cible bénéficiaires	Population de la Commune de Bondjock	
Problèmes à résoudre	Insuffisance de la semence améliorée	
Objectif global	Augmenter la productivité agricole	
Objectifs spécifiques	Créer les zones de forte production	
Résultats attendus	Une pépinière de 20 000 pieds est mise sur pied à Lindoï	
Activités	Recrutement d'un prestataire	

5	LIEN AVEC LA PROGRAMMATION	
ORIENTATIONS	DESCRIPTION	
PCD		
Stratégie sectorielle	Améliorer la productivité du secteur agricole	
Politique nationale (DSCE)	Assurer la production agricole durable en quantité et en qualité	
Autres à préciser		

6	COMPLEMENTARITE AVEC AUTRES INTERVENANTS		
Titre	Bailleur (s) de Fonds	Terminé Cocher	En cours

FICHE DE PROJET N°13

1	Mois	Année	Observations
Date d'établissement	Juin	2015	

2	INFORMATIONS SUR LE PROJET		
Nom de la Commune bénéficiaire	BONDJOCK		
Département	NYONG & KELLE		
Région	CENTRE		
Titre du Projet	Construction d'un centre d'accueil Communal à Bondjock		

3	FINANCEMENT DU PROJET (SUR 1 AN)	
Libellés		Montants
Contribution sur budget Communal		34 000 000
Contribution sur budget de l'Etat		0
Autres cofinancements confirmés (PNDP)		0
Montant sollicité (BIP)		0
Total		34 000 000

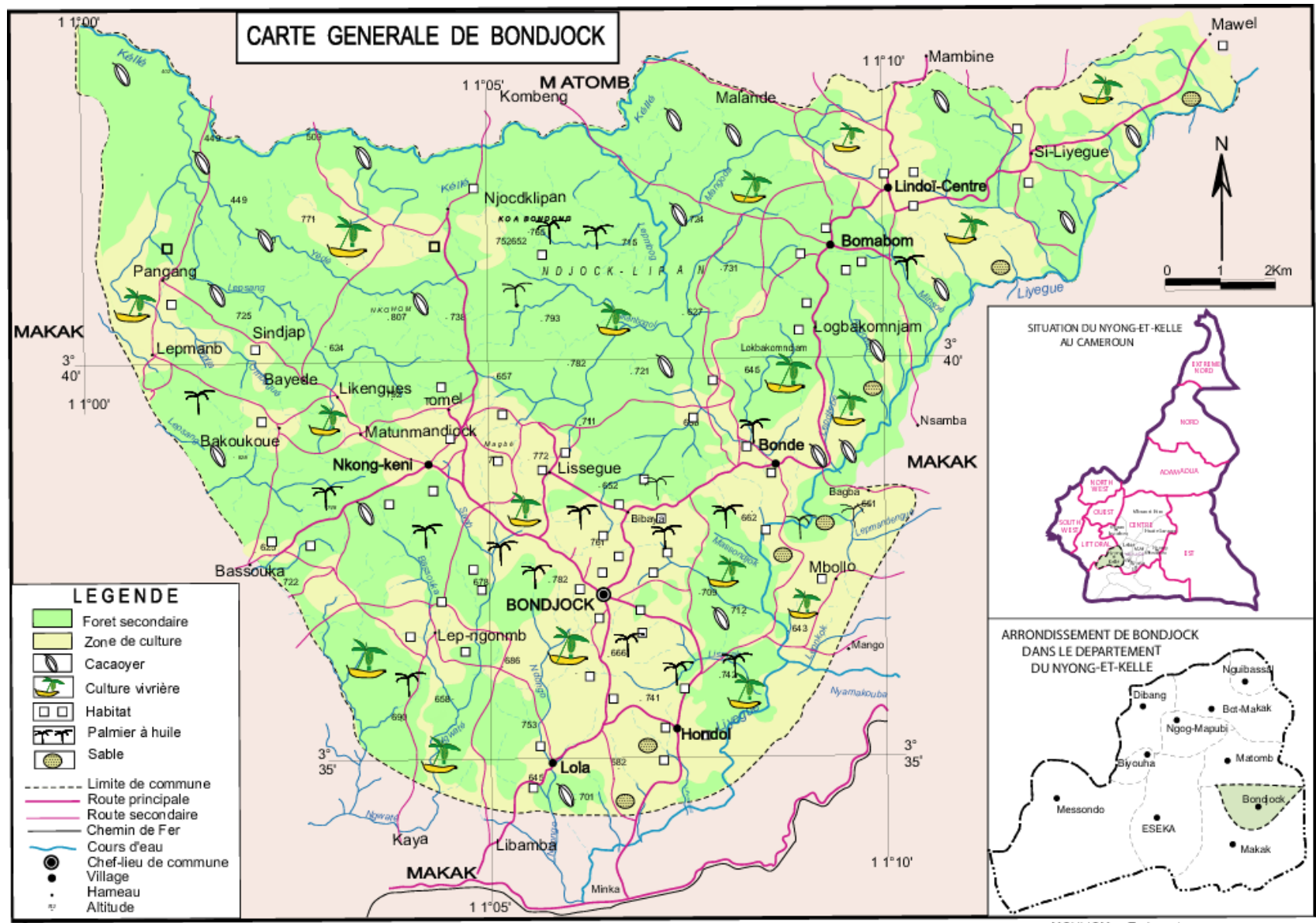
4	OBJECTIFS DU PROJET	
Groupes cible bénéficiaires	Touristes	
Problèmes à résoudre	Absence de centres d'accueil, Auberges etc...	
Objectif global	Promouvoir le tourisme	
Objectifs spécifiques	Améliorant le cadre de l'habitat	
Résultats attendus	01 Centre d'accueil communal est construit	
Activités	Recrutement d'un prestataire	

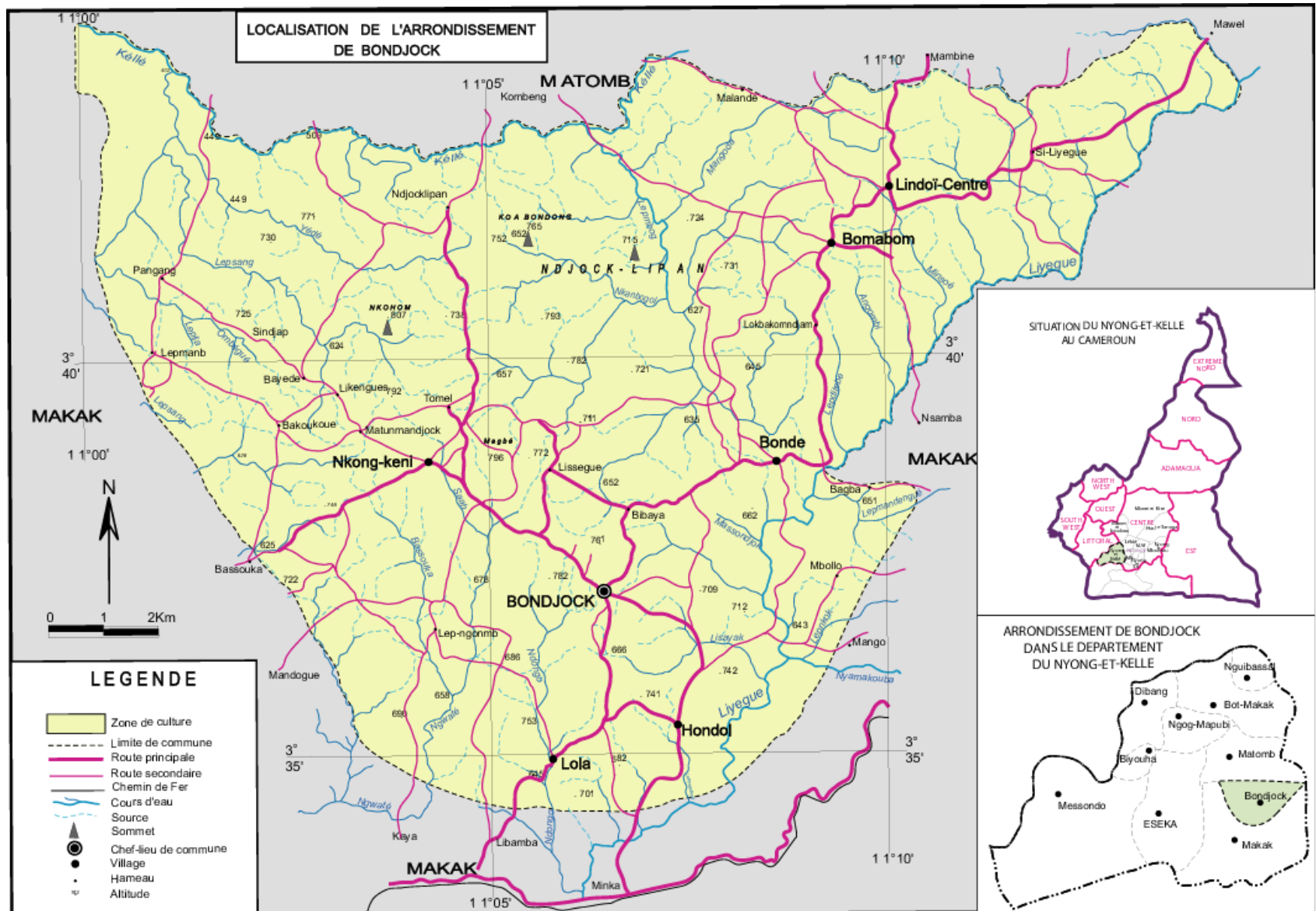
5	LIEN AVEC LA PROGRAMMATION	
ORIENTATIONS	DESCRIPTION	
PCD	Faire appliquer le plan d'urbanisation dans l'espace urbain communal	
Stratégie sectorielle	Promouvoir le tourisme	
Politique nationale (DSCE)	Réduire les écarts entre riches et les pauvres par l'amélioration de la distribution des retombés de la croissance économique	
Autres à préciser		

6	COMPLEMENTARITE AVEC AUTRES INTERVENANTS		
Titre	Bailleur (s) de Fonds	Terminé	En cours
		Cocher	



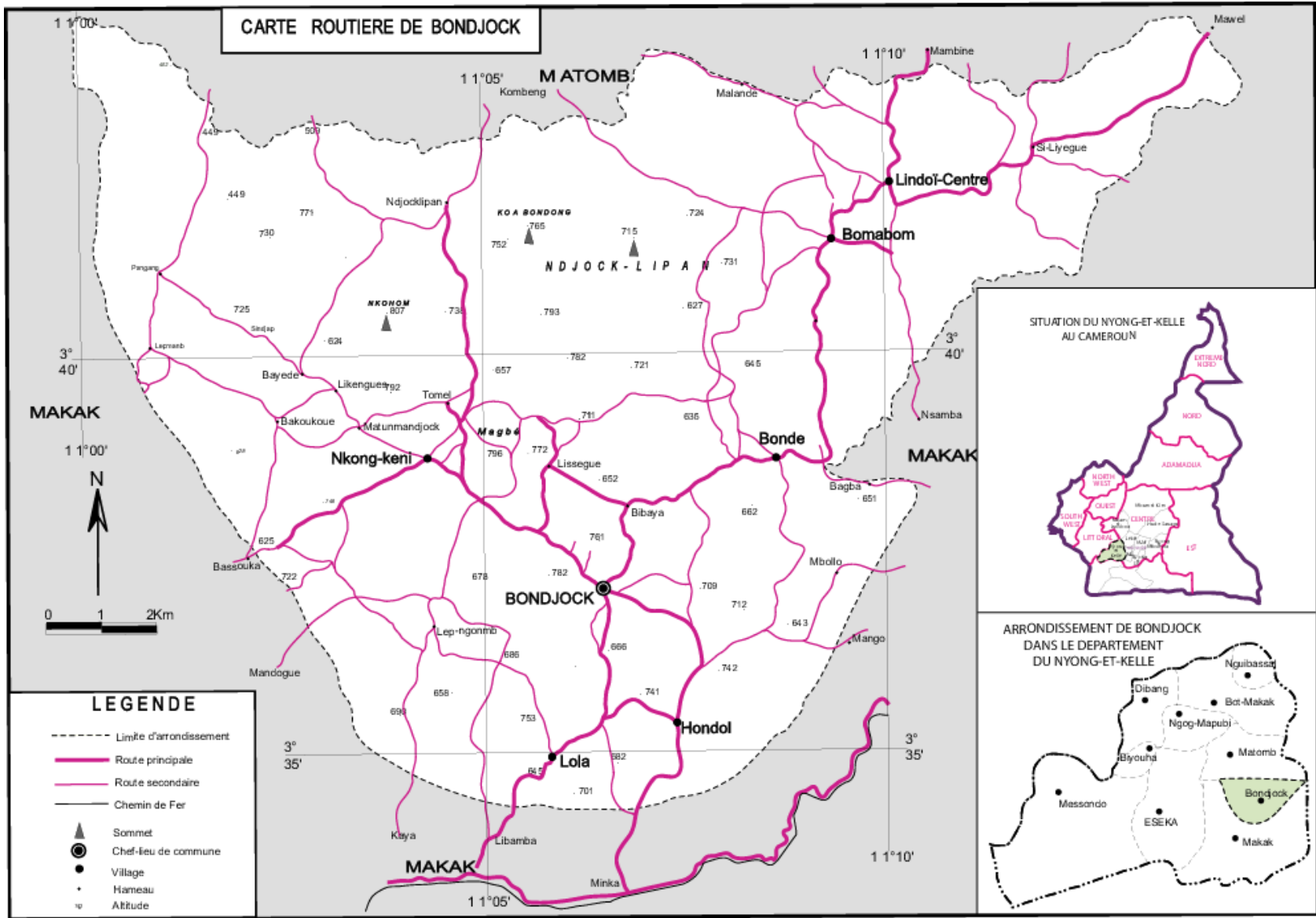
ANNEXE B





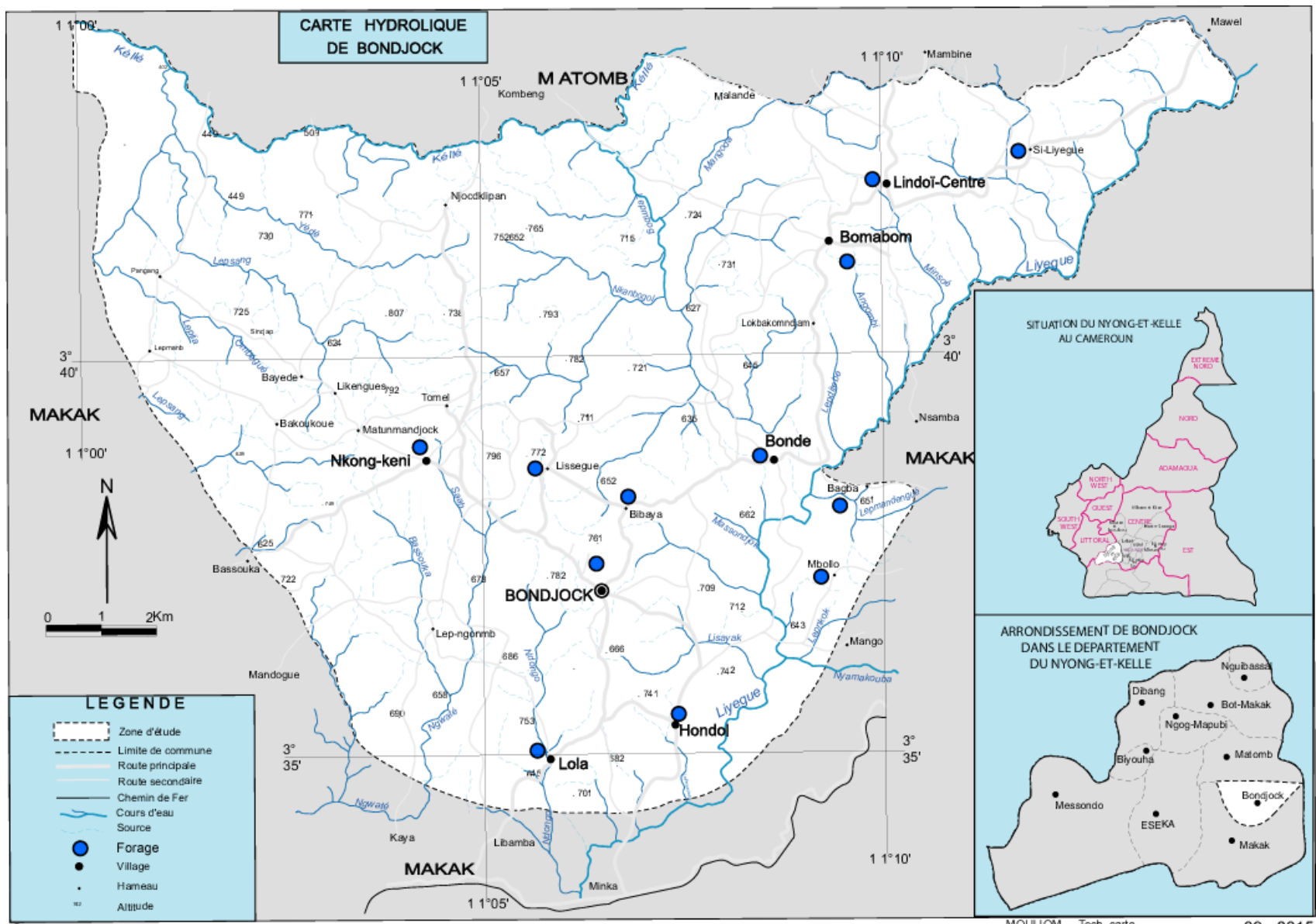
Source: Fond topo Yaoundé 3a au 1 / 50.0000

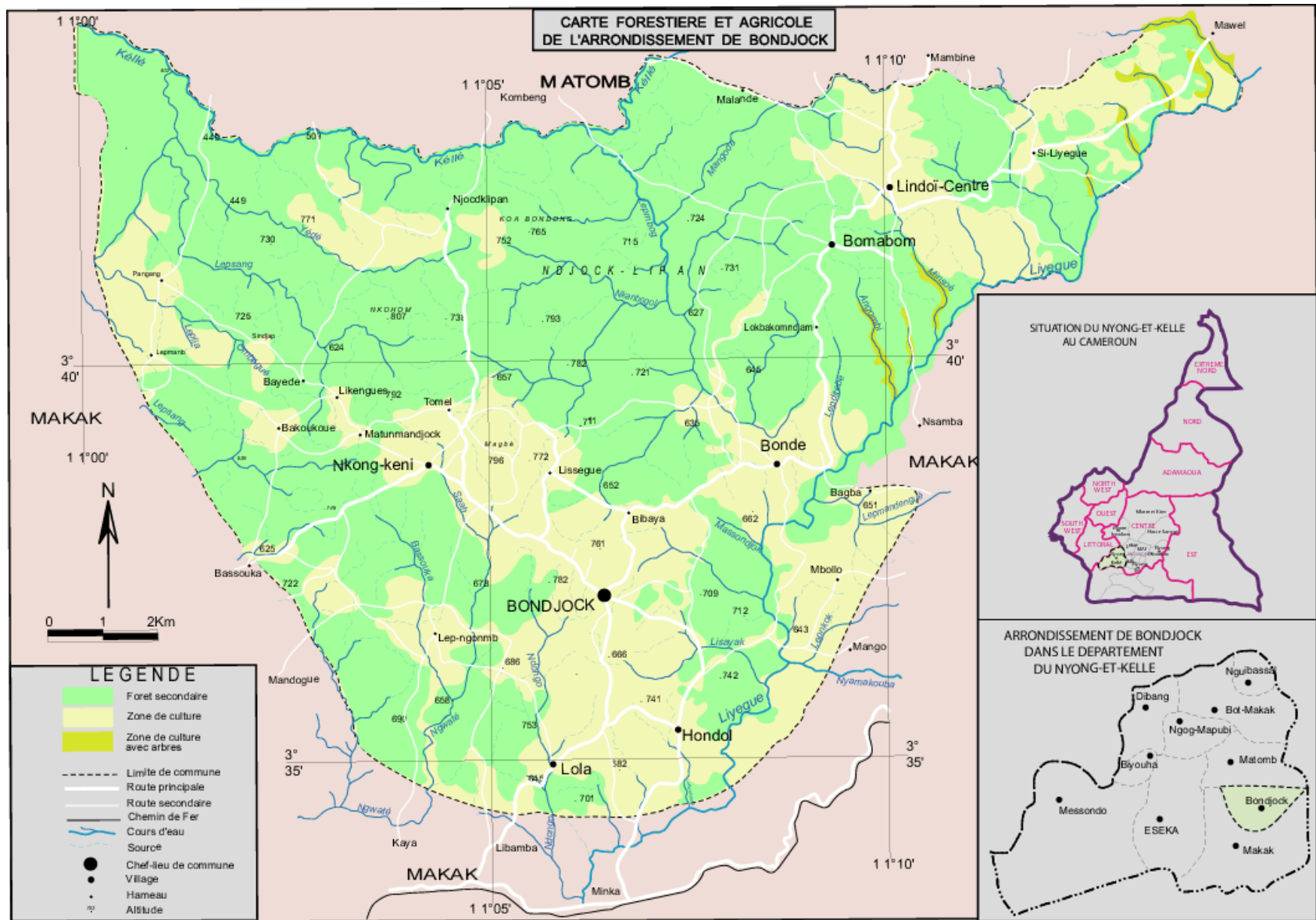
MOULIOM - Tech. carto. 674.84.74.47 / 699.99.82.13 09 - 2015



Source: Fond topo Yaoundé 3a au 1 / 50.000

MOULIOM - Tech. carto. 09 - 2015
674.84.74.47 / 699.99.82.13





Source: Fond topo Yaoundé 3a au 1 / 50.0000

MOULIOM - Tech. carto. 09 - 2015
674.84.74.47 / 699.99.82.13

