

REPUBLIQUE DU CAMEROUN
PAIX-TRAVAIL- PATRIE

MINISTERE DE L'ADMINISTRATION TERRITORIALE
ET DE LA DECENTRALISATION

REGION DE L'EXTREME NORD

DEPARTEMENT DU MAYO DANAY
COMMUNE DE YAGOUA



REPUBLIC OF CAMEROON
PEACE -WORK - FATHERLAND

MINISTRY OF TERRITORIAL ADMINISTRATION
AND DECENTRALIZATION

FAR NORTH REGION

MAYO DANAY DIVISION
YAGOUA'S COUNCIL


PLAN COMMUNAL DE DEVELOPPEMENT (PCD) DE YAGOUA



Réalisé par le GIC PI-PNVRA Sur Financement du Programme National de
Développement Participatif(PNDP)



GIC PI-PNVRA B.P 328 MAROUA



PROGRAMME NATIONAL
DE DEVELOPPEMENT PARTICIPATIF

Novembre 2013

SOMMAIRE	2
RESUME DU PCD.....	3
LISTE DES ABREVIATIONS.....	4
LISTE DES TABLEAUX.....	6
LISTE DES CARTES.....	7
LISTES DES FIGURES.....	8
INTRODUCTION.....	9
I- Contextes et justification.....	9
II- Objectifs du PCD.....	9
III- Structures du document.....	10
CHAPITRE 1 : METHODOLOGIE.....	11
1.1. Préparation de l'ensemble du processus.....	11
1.2. Collecte des informations et traitement.....	12
1.3. Consolidation des données du diagnostic et cartographie.....	13
1.4. Atelier de planification, mobilisation des ressources et de programmation.....	13
1.5. Mise en place du mécanisme de suivi évaluation participatif.....	14
CHAPITRE 2 PRESENTATION SOMMAIRE DE LA COMMUNE.....	15
2.1 Localisation de la commune.....	16
2.2 Milieu biophysique.....	17
2.3 Milieu humain.....	30
2.4. Principales infrastructures par secteur.....	35
2.5. Principales potentialités et ressources de la commune.....	37
CHAPITRE 3 : SYNTHESE DES RESULTATS DU DIAGNOSTIC.....	38
3.1 Synthèse du DIC.....	59
3.2 Principaux problèmes et besoins identifiés et consolidés par secteur.....	70
CHAPITRE 4 : PLANIFICATION STRATEGIQUE.....	71
4.1 Vision et objectifs du PCD.....	72
4.2. Cadres logiques par secteur.....	126
4.3 Coûts estimatifs du PCD.....	128
4.4. Esquisse du plan d'utilisation et de gestion des terres de l'espace communal.....	132
CHAPITRE 5 : PROGRAMMATION DES ACTIONS A MENER.....	134
5.1 Cadre de dépenses à moyen terme (CDMT) des projets prioritaires.....	135
5.2 Cadre sommaire de gestion environnementale du CDMT.....	136
5.2.1. Principaux impacts socio-environnementaux potentiels.....	140
5.2.2. Mesures d'optimisation ou d'atténuation envisageables.....	144
5.2.3. Plan sommaire de gestion de l'environnement.....	150
5.3. Plan d'investissement annuel (PIA).....	155
5.3.1. Ressources mobilisables et échéances.....	157
5.3.2. Programmation annuelle des projets prioritaires (première année.....	158
5.4. Plan de passation des marchés du PIA.....	159
CHAPITRE 6 : MECANISME DE SUIVI-EVALUATION.....	160
6.1 Composition et attribution du comité de suivi-évaluation du PCD.....	160
6.2 Indicateurs de suivi et d'évaluation (par rapport au PIA).....	162
6.3 Dispositifs, outils, et fréquence de suivi évaluation et le calendrier du reporting.....	163
6.4 Mécanisme de préparation du PIA et révision du PCD.....	164
CHAPITRE 7 : 8. PLAN DE COMMUNICATION SUR LA MISE EN ŒUVRE DU PCD.....	168
ANNEXES :.....	170
ANNEXE A: FICHES DE PROJETS DU PIA	
ANNEXE B : LISTES DE PRESENCE	
ANNEXE C : ARRETE MUNICIPAL METTANT EN PLACE LE COPIL	
ANNEXE D : ARRETE MUNICIPAL METTANT SUR PIED LE CSE DU PCD	
BIBLIOGRAPHIE	

RESUME DU PCD

Les autorités municipales de Yagoua ont élaboré, suivant une démarche participative un plan communal de développement (PCD) dont l'objectif visé est le développement social intégral de toute la collectivité en vue de la réduction de la pauvreté à la base. Ce document s'inscrit dans la logique de la Stratégie pour la croissance et l'emploi (DSCE), politique chère au gouvernement camerounais et qui est en vigueur depuis 2010. Pour le suivi et la mise en œuvre de ce document, la commune de Yagoua s'est dotée d'un cadre institutionnel de pilotage du processus qui comprend :

- Au démarrage, un comité de pilotage (COPIL), chargé du suivi de la réalisation et de l'actualisation du PCD ;
- A la fin les comités de concertation (CC) dans les villages et le Comité de suivi et de la mise en œuvre au niveau communal –,

L'approche participative recommandée par le PNDP est celle qui a été appliquée pendant tout le processus. Elle a consisté à l'organisation au niveau des villages et de l'espace urbain des assemblées d'échanges et d'ateliers en groupes socioprofessionnels suivi des restitutions en plénières. Les outils majeurs de la MARP comme la cartographie, le transect, le diagramme de Venn favorisant la participation populaire ont été déroulés. Cette démarche et ces outils ont permis de faire un état de lieu de la commune à travers trois types de diagnostics : le diagnostic institutionnel communal, le diagnostic de l'espace urbain communal et le diagnostic participatif niveau village. Grâce à ces diagnostics, l'OAL le GIC PI-PNVRA a pu prendre la mesure des forces et faiblesses de la commune en tant que service, des problèmes/contraintes et des atouts/potentialités de la commune en tant que espace

Ce qui lui a permis d'initier une planification stratégique à travers l'élaboration de trente-et-un cadres logiques sectoriels d'un montant globale de **9 478 360 000 FCFA**.

De cette planification stratégique est issue une programmation des investissements prioritaires à réaliser à court et moyen termes d'un montant de **997 207 700 FCFA**

Les microprojets à réaliser en première année de la mise en œuvre du PCD d'un montant de (insérer coût du PIA) ont constitué son plan d'investissement annuel de l'année 2014.

Quatre documents majeurs à savoir le plan de passation des marchés du PIA, le cadre sommaire de gestion socio-environnementale du CDMT, le plan de communication et le mécanisme d'actualisation du PCD sont venus compléter ce travail de l'OAL.

Si le plan de passation des marchés du PIA et le cadre sommaire de gestion socio-environnementale du CDMT ont pour but de favoriser la gestion transparente des marchés des travaux à exécuter et d'assurer la réalisation de ces marchés dans le respect des équilibres socio-environnementaux ; il faut noter ici que le plan de communication et le mécanisme d'actualisation du PCD sont des outils qui assureront la mise en œuvre transparente du plan et l'appropriation du processus participatif par la commune pour le bonheur des populations de la commune de Yagoua.

LISTE DES ABREVIATIONS

APD	Action pour la Promotion et le Développement Durable
ARMP	Agence de Régulation de Marchés publics
CC	Cellule de communication
CVUC	Commune et Villes Unies du Cameroun
DIC	Diagnostic Institutionnel Communal
DAO	Dossier d'Appel d'Offre
FEICOM	Fonds Spécial d'Équipement Intercommunal
GIZ	Coopération allemande développement au Cameroun
MINATD	Ministère de l'Administration Territoriale et de la Décentralisation
MINADER	Ministère de l'Agriculture et Du Développement Rural
MINAS	Ministère des Affaires Sociales
MINDCAF	Ministère des domaines, Cadastres et Affaires Foncières
MINDUH	Ministère de Développement Urbain et de l'Habitat
MINEDUB :	Ministère de l'Éducation de Base
MINEE	Ministère de l'Eau et de l'Énergie
MINFI	Ministère des Finances
MINEFOF	Ministère de la Forêt et de la Faune
MINEPIA	Ministère de l'élevage, de pêche et des industries animales
MINESEC	Ministère de l'Enseignement Secondaire
MINEPAT	Ministère de l'Économie de la Planification et de l'Aménagement du Territoire
MINEPIA	Ministère de l'Élevage, Pêche et de l'Industrie Animale
MINJEUN	Ministère de la Jeunesse
MINPOSTEL	Ministère de poste et Télécommunication
MINPROFF	Ministère de la promotion de la femme et de la famille
MINRESI	Ministère de la recherche scientifique et de l'innovation
MINSANTE	Ministère de la Santé Publique
MINESUP	Ministère des Enseignements supérieurs
MINTOUL	Ministère du Tourisme et de Loisirs
MINTRANSPORTS	Ministère des transports
MINTP	Ministère de Travaux Publics
OAL	Organisme d'Appui Local
PDC	Plan de Développement Communal
PNDP	Programme National de Développement Participatif

PDR-EN	Programme de Développement Rural dans la Région de l'Extrême Nord
PM	police municipale
PNVRA	Programme National de Vulgarisation et de Recherche Agricole
SA/ER/SC	service administratif, économique-financier et socioculturel
SCC	service de comptabilité et de caisse
SCM	service de comptabilité-matières
SECD	service d'état civil et démographie
SEMRY	Société d'expansion et de modernisation du riz de Yagoua
SP	secrétariat particulier du Maire
SODECOTON	Société de Développement du Coton du Cameroun
SRCD	service de recouvrement et de contrôle des dépenses
SRM	service de recette municipale
SS	services spécialisés
ST	services techniques
UA	unité administrative
UAD	unité des affaires démographiques
UEC	unité de l'état civil
UHSE	unité d'hygiène, de salubrité et d'environnement
UUC	unité d'urbanisme et de construction
UVRCT	unité de voirie, réseaux, circulation et transports
VSO	Volunteers and sharing Skill Organization

LISTE DES TABLEAUX

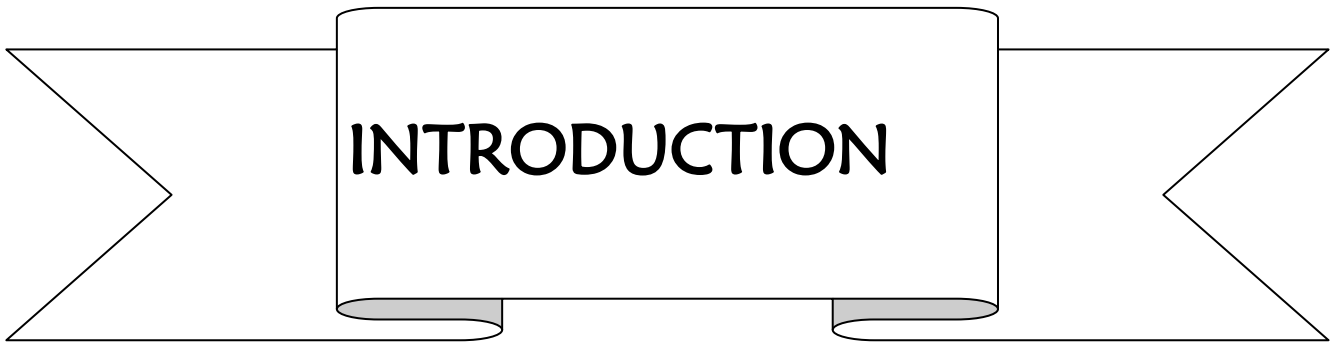
Tableau 1	Populations urbaines actuelles	17
Tableau	Taille et structure de la population.....	18
Tableau 3	Ethnies les plus représentées	19
Tableau 4	Récapitulatif des quartiers de la ville de Yagoua	21
Tableau	Partenaires au développement.....	22
Tableau 6	Liste des GIC et Unions des GIC.....	23
Tableau 7	Infrastructures par secteur.....	26
Tableau 8	Détail de l'organisation sanitaire de la commune.....	27
Tableau 9	Liste du personnel de la commune.....	27
Tableau 10	Evolution du budget sur 3 années.....	28
Tableau 11	Liste des biens meubles.....	28
Tableau 12	: Liste des biens immeubles.....	29
Tableau 13	Forces et faiblesses de la commune.....	32
Tableau 14	Axes de renforcement de la commune.....	38
Tableau 15	Problèmes, causes et effets.....	38
Tableau 16	Couches vulnérables.....	41
Tableau 17	Résultats de transformations des arbres à problèmes en arbres à objectifs....	43
Tableau 18	Principaux problèmes et besoins identifiés et consolidés par secteur.....	46
Tableau 19	Besoins dans le secteur hydraulique.....	47
Tableau 20	Besoins dans le secteur santé.....	48
Tableau 2	Besoins dans le secteur éducation.....	50
Tableau 22	Besoins dans les infrastructures psychosociales.....	53
Tableau 23	Besoins dans les infrastructures marchandes.....	54
Tableau	Besoins dans l'électrification villageoise.....	57
Tableau 2	Besoins dans le secteur routes.....	66
Tableau 26	Coûts estimatifs du PIA.....	118
Tableau 27	Esquisse du plan de l'utilisation et de gestion des terres de la commune.....	121
Tableau 28	cadre détaillé des projets et les coûts.....	122
Tableau 29	classification des villages par ordre de priorité de financement.....	125
Tableau 30	Gestion environnementale du CDMT.....	129
Tableau 31	Plan d'investissement annuel.....	130
Tableau 32	Coûts du PIA.....	139
Tableau 33	Ressources mobilisables et échéances.....	140
Tableau 3	Programmation annuelle des projets prioritaires (PIA) 2014.....	144
Tableau 35	Plan de passation de marchés du PIA.....	145
Tableau 36	Comités de concertation par village.....	150
Tableau 3	Indicateurs de suivi et d'évaluation.....	156
Tableau 38	Planifier les activités de commune.....	157

LISTE DES CARTES

CARTE 1	Carte de localisation de la commune.....	16
CARTE 2	Carte du tissu urbain.....	29

LISTE DES PHOTOS

Photo 1	Une séance de cours à l'EPA 3B de Yagoua	31
Photo 2	Centre de promotion de la femme et de la famille	33
Photo 3	Stade municipal inondé en août	34
Photo 4	Festival TOKNA MASSANA à Yagoua.....	36
Photo 5	Carrefour Lion à Yagoua.....	37



INTRODUCTION

Le Programme National de Développement Participatif (PNDP) est un instrument du gouvernement Cameroun, mis en place avec l'appui des partenaires dont l'objectif est d'accompagner les communes dans le processus progressif de décentralisation et du développement local participatif

La réussite de ce noble objectif nécessite une responsabilisation des collectivités territoriales décentralisées en cette période de décentralisation, mais aussi une implication active et engagée des populations ainsi que des différents partenaires au développement à tous les niveaux du processus : Le plan Communal de développement (PCD) est de ce fait l'outil privilégié le plus indiqué qui permet aux populations et à la commune d'identifier leurs besoins, de planifier, exécuter et évaluer les actions convenues en fonction des ressources disponibles et mobilisables.

C'est donc pour accompagner les populations et la commune de Yagoua à actualiser leur plan de développement que le GIC Pool des Ingénieurs du PNVRA (PI/PNVRA) a été commis par le PNDP/EN et la commune de Yagoua.

L'objectif principal de cette mission de six mois du GIC PI-PNVRA est de doter la commune de Yagoua d'un outil de planification de développement à travers l'accompagnement des populations des trente deux villages que compte cette commune dans le processus d'actualisation de leur plan de développement.

De manière concrète, il s'est agi pour le GIC PI PNVRA d'appuyer cette population à l'identification et à l'analyse de leurs problèmes/contraintes, puis à la recherche des solutions réalistes et réalisables Et les produits obtenus au terme de ce processus sont entre autres :

- La liste des problèmes/contraintes ainsi que les atouts et les opportunités issus du diagnostic participatif niveau village et niveau espace urbain communal;
- Le comité de concertation (CC) et le Comité de pilotage (CP),
- Les résultats du diagnostic institutionnel communal,
- Les données géo référencées des infrastructures socio-économiques de la commune ;
- Le tableau de planification stratégique (cadre logique),
- Le tableau de programmation (CDMT),
- Le Plan d'investissement annuel de la commune,

I. CONTEXTE ET JUSTIFICATION

La planification de développement des pays africains aux lendemains des indépendances, avait consisté à proposer des plans nationaux de développement applicables à tous et partout. C'est ce qui fut appelé à cette époque « Plans Quinquennaux de développement ». Cette façon de faire a certes connu des succès en termes de création d'infrastructures socio- économiques, mais elle a montré ses insuffisances et ses limites dues à la non prise en compte des réalités spécifiques de chaque milieu. C'est donc suite à ce constat que le gouvernement camerounais a opté pour le processus de la décentralisation et Le programme de développement participatif (PNDP), logé au ministère de l'économie, de la planification et de l'aménagement du territoire est chargé de la mise en œuvre de ce processus, est l'outil de l'Etat chargé d'implémenter sur le terrain cette politique de développement participatif.

De La loi No 2004/018 du 22 juillet 2004 fixant les règles applicables aux communes , il ressort que le plan communal de développement (PCD) est un outil essentiel de programmation de développement pour les exécutifs communaux dans l'accomplissement de leurs missions de promotion du développement local notamment en ce qui est de l'identification et de la mise en œuvre et suivi des initiatives de développement. C'est pour s'arrimer à cette nouvelle donne que la commune de Yagoua s'est engagée avec l'appui du PNDP à actualiser son PDC

Conscient du fait que la prise en charge du développement par les communautés à la base et surtout par la commune ne peut se faire de manière efficace sans un outil de coordination, cette dernière avec l'appui technique et financier du PNDP, a jugé nécessaire de recourir aux services de l'OAL PI-PNVRA pour l'accompagner dans l'actualisation de son plan de développement communal devant mettre en exergue les actions prioritaires de développement à entreprendre. Cet important document permettra à son exécutif de rechercher facilement auprès des partenaires au développement et des différents bailleurs de fonds, les financements pour le développement de sa commune.

II. OBJECTIFS DU PCD

II.1. Objectif global

L'objectif global de la Commune de Yagoua à travers l'actualisation de son PDC est de se doter d'un document de référence qui définit clairement la vision de son développement en tenant compte des aspirations des populations à la base et des ressources mobilisables dont elle dispose.

II.2. Objectifs spécifiques :

De manière spécifique, la commune, avec l'appui de son OAL partenaire, doit :

- Identifier les problèmes/contraintes qui entravent son développement en tant que service et espace,
- planifier et programmer les actions à mettre en œuvre pour lever ces problèmes/contraintes et rendre plus opérationnelle l'institution communale ;
- Mettre en place un cadre de concertation pluri acteurs pour la mise en œuvre et le suivi évaluation des activités inscrites dans le document du PCD et ;
- Développer une stratégie de marketing de son PCD rendant visible sa mise en œuvre ;

III. STRUCTURE DU DOCUMENT

Le rapport du PCD de Yagoua est structuré de la manière suivante :

- ✓ Une présentation de la méthodologie utilisée
- ✓ Une présentation sommaire de la commune
- ✓ Une synthèse des résultats des diagnostics
- ✓ Une planification stratégique
- ✓ Une programmation
- ✓ Un mécanisme de suivi évaluation
- ✓ Un plan de communication sur la mise en œuvre du PCD

CHAPITRE 1

METHODOLOGIE

L'approche Méthodologique utilisée dans le cadre de l'élaboration du PCD est la méthode participative. Son harmonisation a été faite au cours d'un atelier de formation des OAL organisée par le PNDP à Yagoua du 21 janvier au 4 février 2013. Cette démarche adoptée par le GIC PI PNVRA dans la commune de Yagoua s'articule autour des points suivants :

- La préparation de l'ensemble du processus ;
- La collecte des données et traitement ;
- La consolidation des données collectées des différents diagnostics et cartographie ;
- L'atelier de planification, mobilisation des ressources et de programmation et ;
- La mise en place du mécanisme de suivi des actions programmées.

1.1. Préparation de l'ensemble du processus

La préparation de l'ensemble du processus a débuté par la participation du GIC PI-PNVRA à l'atelier de formation des OAL tenue à Yagoua du 21 janvier au 4 février 2013. L'objectif de cette formation était de renforcer les capacités des OAL sur la démarche de planification selon la vision du PNDP.

1.1.1. Préparation pédagogique

La préparation pédagogique s'est faite en deux phases ; d'abord la constitution des différentes équipes devant effectuer le travail de terrain, ensuite l'organisation de la formation proprement dite. Les 18 jeunes gens qui ont été choisis pour ce travail ont été éduqués sur les outils à dérouler lors des activités de terrain, d'une part et la démarche métrologique, d'autre part.

1.1.2. Préparation administrative

Elle s'est déclinée essentiellement en la prise de contact avec l'exécutif municipal, la présentation des membres de l'équipe de l'OAL pour validation, la mise en place du comité de pilotage, la rencontre avec les autorités administratives et traditionnelles suivi de la négociation avec le Préfet de la date de tenue de l'atelier de lancement.

1.1.3- Préparation au niveau des unités de planification

Le Sous-préfet de l'Arrondissement de Yagoua a adressé aux différents chefs traditionnels de l'espace communal une correspondance annonçant le passage des équipes de l'OAL dans leur village respectif et les a invités à mobiliser leur population suivant un calendrier en annexe. Aux forces de maintien de l'ordre de l'espace communal il a également été demandé d'assurer la sécurité des membres des équipes de l'OAL pendant tout le processus et le maintien de l'ordre avant, pendant et après les activités de planification. Ces correspondances ont été appuyées par les réunions d'information et de sensibilisation organisées par les membres des comités de pilotages dans les différents villages avant les descentes de l'OAL sur le terrain.

1.1.4. Préparations des différents diagnostics (DPNV, DIC, DEUC)

La réalisation de ces diagnostics s'est faite à trois niveaux : le diagnostic participatif niveau villages dans les villages, le diagnostic de l'institution communale à la mairie de Yagoua et le diagnostic de l'espace urbain communal dans la ville de Yagoua.

- Pour le DPNV, un calendrier de passage a été élaboré par l'OAL de façon conjointe avec les membres du comité de pilotage. Et une descente dans les différents villages des membres du GIC PI-PNVRA a été effectuée dans chaque ville dans l'optique de rencontrer les chefs traditionnels, leur annoncer l'arrivée imminente des planificateurs et discuter avec eux des modalités pratiques d'organisation des assemblées villageoises (hébergement, restauration et les lieux des travaux)

- Au niveau du DIC, la préparation s'est faite avec le maire et le secrétaire général. Il a été question au cours de cette rencontre d'expliquer le processus du DIC ensuite identifier les personnes concernées par le processus et arrêter un calendrier des travaux.
- Au niveau du DEUC il a été question d'identifier les différents corps de métier, les différentes couches vulnérables et de recueillir sur des fiches préétablies les premières informations générales.

2.2. Collectes des données et traitement

➤ Diagnostic au niveau des villages

Le diagnostic participatif au niveau village s'est effectué en trois jours pour chaque village. Les principales activités menées par les planificateurs étaient les suivantes : l'organisation des assemblées villageoises, des travaux en groupes socio-professionnels et suivies de la restitution en plénière.

Les outils de la MARP (méthode Active de participative) déroulés sont entre autres :

- La cartographie du village qui a permis pour chaque village d'établir la perception que les populations ont de leur espace et de localiser les différentes ressources du village tout en ressortant sur la carte, les ressources du village, les différentes infrastructures, les atouts/potentialités dont dispose le village ainsi que les unités du village.
- Le diagramme de Venn qui a permis de poser le diagnostic de différentes organisation et institutions que compte le village
- La matrice SEPO est venue compléter le travail d'identification de potentialité/atouts et obstacles/contraintes amorcé avec la cartographie.
- La confirmation des informations collectées par les outils ci-dessus cités s'est fait à travers le transect qui est un voyage exploratoire.
- Les autres outils tels que les cartes de mobilité, les profils historiques, les cartes de vulnérabilité et la matrice de potentialités, problèmes et contraintes des unités de paysage ont permis de compléter cette première étape de diagnostic niveau village avec en bout de chaîne l'Interview Semi Structuré (ISS).

Les étapes d'analyse des problèmes identifiés, de planification et de programmation des solutions envisageables ont été rendues possibles grâce aux matrices d'analyse simple, aux arbres à problème, arbres à objectif, aux tableaux des solutions et de programmation des solutions endogènes.

➤ Diagnostic de l'espace urbain communal (DEUC)

Le diagnostic de l'espace urbain de Yagoua a permis d'identifier 22 corps de métier et 8 couches vulnérables. La fiche d'enquête socioéconomique a été le principal outil administré pour la réalisation de ce diagnostic.

Plusieurs autres outils de la MARP ont également été utilisés lors de ce diagnostic urbain.

Il a consisté en des échanges des membres de l'OAL avec le Personnel communal, les sectoriels, les représentants des corps des métiers et des couches vulnérables. Et il s'est achevé par des séances de restitution des données collectées aux différentes parties prenantes en vue de leur examen et validation.

➤ Diagnostic de l'institution communale (DIC)

Le DIC à Yagoua a consisté en une analyse de la situation structurelle à travers une démarche participative associant à la fois les membres de l'exécutif municipal, les conseillers du siège, le personnel communal et quelques personnes ressources. Il a permis d'identifier les forces et faiblesses de l'institution communale au niveau de ses ressources humaines, financières, patrimoniales, et des relations. Les entretiens bilatéraux, les focus group, les brainstormings ont été les principaux outils utilisés pour le diagnostic des différents problèmes. On leur a associé pour le traitement et l'analyse des problèmes, les tableaux de synthèses des données de même nature, de consolidation des problèmes de nature différente, les SEPO, le guide d'entretien, les arbres à problèmes, les arbres à objectifs, et les différentes matrices d'analyse simple.

2.3. Consolidation des données du diagnostic et cartographie

Cette étape a consisté en la synthèse des données du DPNV et du DEUC suivie de la mise en commun de cette synthèse avec les données du DIC.

A ce niveau, plusieurs outils ont été utilisés notamment les tableaux de synthèse des problèmes, causes/effets, besoins par secteur,

Les fiches de consolidation des données du DPNV et DEUC pour les infrastructures socioéconomiques des villages et espace urbain (Etat et besoins à partir de PRO-ADP) ;

La matrice consolidée des ressources naturelles de la commune ;

La matrice des changements climatiques

Toutes ces données collectées et consolidées ont été validées en Septembre 2013 par le COPIL et les sectoriels avant l'organisation de l'atelier de planification.

L'élaboration du tableau de synthèse des microprojets prioritaires des villages.

Lors des activités de DPNV, un certain nombre de problèmes susceptibles de freiner leur développement a été soulevé par les populations elles-mêmes. Lesdits problèmes ont été transformés en idées de projets. Il s'agit de 5 projets sociaux et de 3 projets économiques retenus pour chacun de localité.

2.4. Atelier de planification, de mobilisation des ressources et de programmation

2.4.1-Préparation

Elle s'est effectuée à deux niveaux : Au niveau de l'OAL, elle a consisté au choix de membres de l'équipe d'animation de l'atelier et à l'acquisition du matériel et de la logistique nécessaires

Au niveau de la commune, plusieurs activités ont été conduites par l'exécutif avec l'appui de PI-PNVRA à savoir :

- l'identification des participants
- l'élaboration des invitations et leur ventilation
- l'élaboration des termes de référence,
- l'établissement de l'ordre de financement des villages.

2.4. 2- Exécution

Cet atelier s'est déroulé en 3 jours du 25 au 27 novembre 2013 :

Le premier jour a été consacré à l'examen des différents tableaux d'analyse simple des problèmes par secteur et des 31 cadres logiques en groupes thématiques constitués des sectoriels, conseillers municipaux, membres de la société civile, suivi d'une restitution et validation en plénière.


Le deuxième jour a consisté à la présentation des ressources mobilisables par le Maire suivie de la programmation des investissements à réaliser à court et moyen terme sur la base du tableau de la synthèse des microprojets prioritaires préalablement élaboré par le Maire et validé par le conseil.

Le plan de passation des marchés du PIA, le cadre sommaire de gestion socio environnementale du CDMT, le comité de suivi de la mise en œuvre du PCD ont été élaborés le troisième jour suivis de la désignation des membres du comité de suivi de la mise en œuvre du PCD formalisée par un arrêté municipal.

2.5. Mise en place du mécanisme de suivi évaluation participatif

L'élection des membres du bureau du Comité chargé du suivi de la mise en œuvre des activités du PCD a été laissée à la discrétion du conseil municipal. A l'arrivée, c'est les membres de l'ancien comité qui ont été tout simplement reconduits.

Au terme des travaux qui ont duré 3 jours, un plan de communication pour rendre visible la mise en œuvre du PCD a été élaborée ainsi que le mécanisme d'actualisation du PIA et de révision du CDMT.



CHAPITRE 2
PRESENTATION SOMMAIRE DE
LA COMMUNE

2.1. Localisation de la commune : Situation géographique

Créée par décret n°60/83 du 31 décembre 1960 instituant les communes de moyen exercice au Nord Cameroun, la commune de Yagoua couvre une superficie de 950 km². Elle est limitée à l'Ouest par la Commune de GUERE, au Sud par la Commune de WINA, au Sud-est par les Communes de GUERE et GOBO, à l'Est par le fleuve Logone, frontière naturelle entre le Cameroun et la République sœur du Tchad, au Nord par la commune de Vele, au Nord-Ouest par la commune de Kalfou. La Commune de Yagoua selon sa mairie est peuplée d'environ 170 000âmes et composée de quatre principaux groupes ethniques à savoir : les Massa, les Toupouri, les Kanuri et les Peulhs. Ces peuples cohabitent de manière pacifique. Le tissu économique de la Commune de Yagoua est soutenu par l'agriculture dont le riz et le coton bénéficient respectivement de l'encadrement de la SEMRY et de la SODECOTON.

Yagoua est le chef lieu du département du Mayo Danay et est située à 211 Km de Maroua, chef lieu de la région de l'Extrême Nord.



CARTE 1 Carte de localisation de la commune de Yagoua

2.2. Description du milieu biophysique

○ Relief

Le relief de la localité de Yagoua est assez uniforme. Il se présente sous forme d'une plaine de pente négligeable appartenant au prolongement naturel de la plaine alluvionnaire du Bassin du Lac Tchad.

Sols

La pédologie de Yagoua est caractérisée par trois types de sol :

- Les Luvisols caractérisés par une accumulation d'argiles se retrouvent dans les Plaines d'inondation des yaérés. Ces sols sont favorables à l'agriculture vivrière (sorgho ou mil, maïs), à l'agriculture de rente (coton et riz) et les pâturages.
- Les Fluvisols sont concentrés vers le Lac Tchad, le long du cours du Logone, et l'axe Mora-Yagoua. Ils sont très favorables à la culture du riz.
- Les Planosols caractérisés par des surfaces limoneuses, sont utilisés comme pâturage où l'on pratique également en saison sèche le le Muskuari. Ils se retrouvent généralement dans le secteur lacustre du Lac Tchad.

○ Climat

Le climat de Yagoua est de type soudano-sahélien à deux saisons : une saison sèche de 8 à 9 mois et une saison de pluies de 3 à 4 mois. Les précipitations y sont assez faibles avec une moyenne annuelle de 800 mm.. Globalement, cette zone est soumise à un climat tropical au sens large dont les principales caractéristiques sont :

- Une insolation importante et des températures élevées oscillant en moyenne entre 20 et 30°C;
- Une seule saison de pluie qui va de juin à fin octobre ;
Une saison sèche d'autant plus rigoureuse et longue qui va de novembre à mai. Toutefois le mois d'août est plus pluvieux.

Hydrographie

Nous notons la proximité du fleuve Logone et du cours d'eau « Danay » qui traverse littéralement la ville de Yagoua. Une grande partie de la plaine est périodiquement inondée par des eaux issues essentiellement des débordements du fleuve Logone.

Le processus naturel de submersion du Yaéré s'effectue en trois étapes. Au début de la saison pluvieuse (mai-juillet), les argiles qui forment l'essentiel des sols de la plaine gonflent et deviennent imperméables. Si les eaux de pluie sont abondantes, elles remplissent les mares et constituent les premières inondations dans les bas-fonds. Les apports des cours d'eau des monts Mandara (0,5 à 1 milliard de m³), très chargés en limons arrivent ensuite pour parachever cette opération. Les débordements du Logone qui apportent la masse d'eau la plus importante (3 à 4 milliards de m³) ne commencent en général qu'au début du mois de septembre. Il se crée alors une lame d'eau de 0,7 à 1,2 m qui recouvrira la plaine durant trois à quatre mois. Quand s'amorce la décrue du fleuve, une partie des eaux d'inondation y retourne suivant un mouvement de reflux, mais une bonne partie est perdue par évaporation dans la plaine alors que l'autre a rejoint le lac Tchad par l'un des principaux exutoires de la plaine que constitue l'El Béid.

○ Végétation

Sur le plan de la végétation, des analyses ont montré que les espèces végétales caractéristiques des zones inondées comme le *Vetiveria nigrita* et *Vechinochloa pyramidalis*, plus riches en protéines et bien appréciées des animaux - ont été remplacées par des espèces ligneuses. Cette végétation est composée principalement des mimosacées constituées des différentes variétés d'acacias, des césalpiniacées, des papilionacées, des rôniers. C'est une végétation de steppe arborée parsemée des plantes épineuses naines et des herbes parasites. Les principales espèces florales qu'on y trouve sont le savonnier, le tamarinier, etc.

La plupart de ces espèces ont des vertus thérapeutiques et entrent dans la pharmacopée traditionnelle locale.

A ces espèces, il faut ajouter les arbres fruitiers tels que le jujubier, le mangouier, etc.

○ Faune

Elle est composée des oiseaux migrateurs, des petits gibiers tels que les écureuils et les lapins. On y peut ajouter les rongeurs, les souris et les rats qui y prolifèrent. D'autres espèces d'oiseaux y vivent

également à savoir les vautours, les mage-mil, les éperviers, les pique-bœufs, les pigeons, les corbeaux, les aigles, les pintades, les hérons, etc.

La faune aquatique quant à elle regroupe les hippopotames, les varans et une grande variété des espèces de poisson : le tilapia, carpe, machoiron, silure, capitaine, etc.

Mais au-delà de cette richesse faunique, on note la menace considérable de disparition de certaines espèces du fait de la chasse, des feux de brousse et de la déforestation, voire de la rudesse du climat.

2.3. Description du milieu humain

2.3.1. La signification du nom Yagoua

Le nom Yagoua, selon l'histoire orale, serait donné par les français. A leur arrivée à Yagoua, les français avaient rencontré des femmes de retour de la collecte du bois de chauffe et ils leur demandèrent le nom du village. Ne comprenant pas la préoccupation de ces inconnus, elles leur répondirent en langue massa : « numa ay yaou goua ». Ce qui signifie « Nous revenons de la collecte du bois ». Confus devant la déclaration de ces femmes, les français finirent par s'imaginer que ce que les femmes avaient prononcé des mots proches du mot Yagoua. D'où la transcription du nom Yagoua qui en d'autres mots signifie « retour de la collecte du bois ». Yagoua a été fondé par l'ancêtre Toukou.

2.3.2. Rappel de quelques dates historiques :

- ❖ **31 décembre 1960** : création de la commune de Yagoua ; Yagoua devient alors une collectivité territoriale ;
- ❖ **1962** : nomination du Préfet Maire Bouba Ousmaïla ;
- ❖ **1966** : nomination du Sous Préfet Maire Brahim ;
- ❖ **1971** : nomination du Sous Préfet Maire Hamadou Adama ;
- ❖ **1972** : Création de la Semry (Société d'Expansion et de Modernisation du Riz de Yagoua) ;
- ❖ **1973** : nomination du Sous Préfet Maire Sadjo Simon;
- ❖ **1975** : nomination du Sous Préfet Maire Sali Bana ;
- ❖ **1979** : nomination du Sous Préfet Maire Ibrahim Sale ;
- ❖ **1982** : nomination du Maire Kalvoksou ; il a à son actif la construction de l'ancien local de la mairie aujourd'hui abandonné ;
- ❖ **1983** : élection du Maire Hinmara Justin ; premier Maire élu;
- ❖ **1986** : élection du Maire Moussa Madi ;
- ❖ **1989** : élection du Maire Moksia Jacques ;
- ❖ **1996** : élection du Maire Lawane français ;
- ❖ **1999** : élection du Maire Alioum Hamadou ; il a à son actif la réorganisation et l'aménagement du marché de Yagoua, construction des bancs publics et la création de deux jardins publics ;
- ❖ **2002** : élection du Maire Fissou Kouma : Son arrivée a été marquée par la construction du nouvel Hôtel de Ville, la mise en place d'un éclairage public et l'informatisation des services de la commune.

2.3.3. Démographie

Taille et structure de la population de la commune de Yagoua

Tableau 2 : Taille et structure de la population

VILLAGES	Répartition de la population par tranche d'âge				
	Hommes	Femmes	Enfants (5à 16 ans)	moins de 5 ans	Total
BAGARA	450	490	300	260	1500
BAGARAO	300	400	205	110	1015
DANA	2500	3400	490	310	6700
DANAY DIGUIZI	420	650	300	250	1620
DEHE I	60	100	50	30	240

MOUNDANG	11	2,59 %
SARA	10	2,34 %

*Source :
Enquêtes BATISU*

Les résultats de nos enquêtes auprès des ménages montrent que la commune de Yagoua est fortement dominé par les **Massa** (57,17 %), suivis immédiatement des **Toupouri** avec 9,88 %.

2.3.5. Religion

Les principales religions pratiquées dans la commune de Yagoua sont par ordre d'importance le christianisme, l'islam et l'animisme.

Le christianisme est la religion la plus pratiquée avec cependant plusieurs congrégations : les catholiques (38,12%), les protestants (21,65%).

A côté des chrétiens se trouvent une forte population musulmane pratiquant l'islam.

L'animisme est une religion traditionnelle liée à la culture des peuples autochtones que sont les massa et les toupouri. Elle est pratiquée par tous les peuples autochtones de la vallée du Logone et constitue l'expression de la vitalité de leur culture.

Les différents équipements religieux sont :

- Eglises catholiques (Sainte Anne de Tchéké, Saint Paul d'Evêché) ;
- Mosquées : Grande Mosquée de Guidanmoutou ;
- Eglise adventiste du 7^{ème} jour de Doualayel ;
- Eglise Fraternelle Luthérienne du Cameroun ;
- Eglise Presbytérienne ;
- Eglise apostolique ;
- Eglise du plein évangile ;
- Salle du Royaume des Témoins de Jéhovah

3.3.6. Mobilité de la population

Plusieurs besoins poussent les populations de Yagoua à quitter l'espace de vie pour d'autres horizons. Ces besoins sont :

- Les travaux champêtres ;
- Les marchés ;
- Le travail (migration pendulaire de certains fonctionnaires qui travaillent dans les banlieues) ;
- La santé lorsque le cas est plus grave et qui doit être référé vers d'autres formations sanitaires mieux équipées ;
- Le mariage ;
- Les funérailles et autres rites traditionnels ;
- Les sorties religieuses ;
- Les visites aux parents et autres proches.

Caractérisation des populations vulnérables

Les populations vulnérables les plus en vue rencontrées dans la commune de Yagoua sont : les handicapés moteurs, les malvoyants, les sourds muets, les vieillards, les peulhs, les veuves, les enfants de la rue, les orphelins, les filles-mères, les personnes affectées et infectées par le VIH/SIDA.

Les populations vulnérables bénéficient d'un encadrement spécialisé grâce aux services techniques des affaires sociales et de la promotion de la femme et de la famille avec l'appui de la commune. Une rubrique spéciale est consacrée annuellement au soutien des personnes vulnérables dans le budget communal. Des associations des personnes vulnérables sont mises pour faciliter la prise en charge de cette catégorie de la population. Le centre de promotion de la femme et de la famille s'occupe de la formation des filles-mères et les veuves.

On note cependant quelques difficultés communes à toutes les catégories notamment la difficulté d'accès aux soins de santé, à l'eau potable, à l'éducation, aux loisirs divers. La particularité est observée chez les filles-mères dont la situation est la conséquence directe d'un relâchement des mœurs, d'une pauvreté ambiante, d'une impunité en rapport avec le viol des enfants mineures et d'une irresponsabilité vertigineuse des parents.

2.3.7. Organisation sociale

L'organisation socioculturelle locale est calquée sur celle des Peulhs. Les hameaux ou grands quartiers sont dirigés par les djaouro, eux-mêmes placés sous l'autorité des lawanes.

Les regroupements de plusieurs hameaux ou grands villages encore appelés Lawanats sont dirigés par les Lawanes. Le supérieur hiérarchique des Lawans est le Lamido qui dirige un canton regroupant une communauté importante compte tenu du nombre de villages que ledit canton regorge.

2.3.8. Organisation de l'espace urbain

L'espace urbain de la ville de Yagoua est organisé en cinq zones distinctes :

- la zone centrale ;
- la zone Est ;
- la zone Nord ;
- la zone Sud et
- La zone Ouest.

a- Zone Centrale

La zone centrale, située à l'entrée la plus importante de la ville sur l'axe bitumé Yagoua-Maroua, est traversée par le Mayo Danay qui découpe littéralement la ville en deux. Elle constitue le pôle de développement principal de la ville. Cette zone est divisée en deux secteurs : Le secteur administratif, plus au Sud du Mayo et le secteur commercial.

L'ensemble de cette zone centrale abrite les quartiers administratifs autour desquels gravite une mosaïque de quartiers résidentiels caractérisée par une occupation anarchique et habitée par une forte majorité de populations allogènes. Ces occupants sont attirés par la proximité des équipements collectifs et scolaires en particulier. La zone abrite aussi l'essentiel des infrastructures et équipements structurants de la ville, notamment les équipements administratifs, le Marché Central, les équipements religieux de différentes confessions, les établissements scolaires, la gare routière, les industries etc.

b- Zone Nord

Elle est encore très faiblement urbanisée et très peu étendue mais bénéficie de certains équipements socio collectifs. Elle abrite déjà une piste d'aviation et des possibilités de sortie vers l'Arrondissement voisin de KAÏ KAÏ. . Les villages environnants se présentent comme de véritables zones tampons.

c- Zone Sud

La zone située au Sud est délimitée de la zone centrale par la Nationale 12. De multiples équipements administratifs et socio collectifs jonchent cette voie de communication. Il s'agit entre autres de l'Hôpital Régional, de la Délégation des Travaux Publics, du Lycée Classique. Il existe aussi un lotissement communal de 12 ha. Mais cette zone présente en réalité des caractéristiques d'un tissu rural, avec l'agriculture comme principale activité. Cette zone Sud est une potentielle zone d'extension de la ville compte tenu de la qualité du relief surélevé et de la faible probabilité d'inondation, de la possibilité d'échanger avec l'Arrondissement voisin WINA par la création des voies structurantes.

d- Zone Est

La zone Est est sous l'emprise des inondations. C'est le secteur du Mayo Danay et la zone la plus proche du Fleuve Logone. Cette zone offre l'image d'un milieu faiblement peuplé avec des villages isolés. Des équipements tels que l'Hôpital protestant et un espace forestier y sont présents. Ce secteur bénéficie de la route qui va jusqu'au Tchad et pourrait exploiter la voie en direction de VELE si elle est bitumée.

e- Zone Ouest

C'est la zone de la ville où le Mayo Danay s'étend côté Nord. Elle n'est pas encore urbanisée et jouxte le centre urbain. Elle est délimitée dans sa partie Sud par la N° 12 qui constitue dès lors un avantage indéniable de développement. On y trouve un lotissement communal de 14 ha et des réserves forestières (BOIS DE BOULOGNE). C'est aussi une potentielle zone de développement car elle remplit les mêmes caractéristiques naturelles que la zone Sud.

f- Quartiers urbains

La ville de Yagoua est organisée en deux grands groupes de quartiers que sont les quartiers centraux et les quartiers périphériques. Dans le tableau suivant sont récapitulés tous les quartiers de la ville de Yagoua.

Tableau 4 : récapitulatif des quartiers de la ville de Yagoua

QUARTIERS CENTRAUX	QUARTIERS PERIPHERIQUES
<ul style="list-style-type: none">- BORNOUA I, II- CENTRE ADMINISTRATIF- DANAY I et II- DJIBETSOU- DOUALAYEL- TIKORO II EVECHE- FOULBERE- GOBAÏSSOU- GUIDANMOUTOU- HAOUSSARE- HLEKE- KASKAO- QUARTIER SARA- SABONGARI- TCHEKE- TIKORO I- TIYALA- ZABA I, II, et III- DINA MASSA	<ul style="list-style-type: none">- BAGARA- BIDIM- DJAFGAYEL- DJOGOÏDI- FOUMARKAMNA- KALAK- KOTKON- NGUENDJENG- ZEBE

Figure 3 : carte du tissu urbain

2.3.9. Système foncier

Habitat

La trentaine de secteurs résidentiels qui découpent l'espace urbain de Yagoua aujourd'hui atteste dans une première mesure que cette ville a pris de l'envergure tout au moins sur le plan spatial. Ceci est certainement dû à la disponibilité foncière et aux fonctions administratives de chef lieu de Département et d'Arrondissement de la ville de Yagoua.

Propriété foncière : Statut d'occupation du logement

L'étude du statut d'occupation des logements dans la ville de Yagoua a permis d'identifier les propriétaires, les locataires et les ménages subventionnés ou aidés. A la lumière des résultats, 65,26% des chefs de ménage sont propriétaires du logement qu'ils occupent. Les ménages ont une forte tendance à habiter leur propre maison quelque soit leur niveau de vie. Les locataires constituent 29.58 % de la population contre 5,16 % logés à titre gratuit.

2.4. Acteurs du développement local

2.4.1. Les partenaires au développement

Tableau 5 ; Les partenaires au développement

N°	Nom de l'organisation	Sigle	Domaines d'intervention
1	Programme national de développement participatif	PNDP	Accompagnement des communes
2	Programme national de vulgarisation et de recherche agricoles	PNVRA	Recherches agricoles
3	Programme de développement régional de l'Extrême nord	PDR-EN	Agriculture éducation et eau
4	Section de Modernisation du riz de Yagoua	SEMRY	Production rizicole
5	Volunteers Service Over See	VSO	Développement local
6	Fonds Spécial d'Equipement intercommunal	FEICOM	Appui aux communes
7	Société de Développement du Coton	SODECOTON	Production du coton
8	Sana Logone	SANA LOGONE	Route
9	Projet allemand de développement	GIZ /PA	Développement local
10	CODASC CARITAS	CODASC CARITAS	Santé, hydraulique
11	PLAN CAMEROUN	PC	Education

Graphique N°1 : Occupation du logement

2.4.2. Les GIC et Unions des GIC

Tableau 6 : liste des GIC et Unions des GIC

N°	Nom de l'organisation	Sigle	Domaines d'intervention
1	GIC SOTOUDA DES AGRO ELEVEUSES ET COMMERCANTES DE TIKORO1	GIC-S/AECT1	Agriculture, élevage et Commerce
2	GIC COURAGE DE TIKORO2	GIC-CT2	Agriculture, élevage et Commerce
3	GIC DES AGRO ELEVEURS ET COMMERCANTES DE YAGOUA	GIC-S/AECY	Agriculture et Commerce
4	GIC BARKA DES AGRO ELEVEURS ET COMMERCANTS DE YAGOUA	GIC-B/AECY	Agriculture, élevage et Commerce
5	GIC SOUKAMNA DES AGRO ELEVEURS ET COMMERCANTS	GIC-S/AEC	Agriculture, élevage et Commerce

6	GIC DES AGRO ELEVEUSES ET COMMERCANTES DE DANAY 2	GIC- AECD2	Agriculture, élevage et Commerce
7	GIC NGANYALA DES AGRO ELEVEURS ET COMMERCANTS	GIC-N/AEC	Agriculture, élevage et Commerce
8	GIC DES AGRO ELEVEURS ET COMMERCANTS KAOUTAL SAHEL DE YAGOUA	GIC- AEC/KSY	Agriculture, élevage et Commerce
9	GIC NAVAHO DES AGRO ELEVEUSES ET COMMERCANTES DE TCHEKE 1	GIC-N/AECT1	Agriculture, élevage et commerce
10	FEDERATION DES ORGANISATIONS RURALES DU MAYO DANAY	FORMDY	Accompagnement des paysans
11	GIC SIOUTOUWAYA DE TCHEKE	GIC-S/T	Agriculture, élevage
12	GIC FERMIER DES AGRO ELEVEURS DE YAGOUA	GIC-F/AEY	Agriculture, élevage
13	GIC TAWUDA DE PRODUCTEURS DE MARAICHAGE	GIC-T/PMY	Agriculture
14	GIC DES AGRO ELEVEURS TABITAL POULAKOU DE FOULBERE1 YAGOUA	GIC-AETPF1Y	Agriculture, élevage
15	GIC DES AGRO COMMERCANTES DE YAGOUA	GIC-ACY	Agriculture, élevage
16	GIC KAOUTAL NAFOBE DES AGRO ELEVEURS DE FOULBERE YAGOUA	GIC-KNAEFY	Agriculture, élevage
16	GIC DES AGRO ELEVEURS ? COMMERCANTS ET TOURISME DE DOUAYELE DE YAGOUA	GIC-AECTDY	Agriculture, élevage, commerce et tourisme
17	GIC VOKNA-WOULDRA DES PRESTATAIRES DE SERVICES DES ANIMATEURS COMMUNAUTAIRES DU DEPARTEMENT DU MAYO DANAY	GIC- VW/PSACDMD	Prestations des services
18	GIC DYNAMIQUE DES FEMMES AGRICULTRICES ET ELEVEUSES DE YAGOUA	GIC-D/FAEY	Agriculture, élevage
19	GIC KAIKARA DES AGRO ELEVEURS DE HLEKE YAGOUA	GIC-KAEHY	Agriculture, élevage
20	GIC TAPAYA DES AGRO ELEVEUSES ET COMMERCANTES DE YAGOUA	GIC-T/AECY	Agriculture, élevage et commerce
21	UNION DES GIC FIVA DES AGRO ELEVEURS DE DANAY	UGIC-F/AED	Agriculture, élevage
22	UNION DES GIC DES ELEVEURS ET COMMERCANTS DE PORCS DE YAGOUA	UGIC-ECPY	Elevage et commerce
23	UNION DES GIC TAPTOUDA DES AGRO ELEVEURS ET COMMERCANTS DE DANAY	UGIC-T/AECD	Agriculture, élevage et commerce
24	UNION DES GIC SEHOO OUR DE YAGOUA	UGIC-SOY	Agriculture, élevage
25	UNION DES GIC GARVA A DES PRODUCTEURS DES SEMENCES DE YAGOUA	UGIC-G/PSY	Agriculture

26	UNION DES GIC GARDAM DES PRODUCTEURS DE MAIS DE YAGOUA	UGIC-G/PMY	Agriculture, élevage
27	CREDIT DU SAHEL	CDS	Micro-finance
28	COMITE DE DEVELOPPEMENT DE YAGOUA	CODEYA	Développement social, éducation
29	EXPRESS UNION	EU	Transfert d'argent
30	EMI TRANSFERT D'ARGENT	ETA	Transfert d'argent
31	EXPRESS EXCHANGE	EE	Transfert d'argent

2.4.3. Les principales activités économiques

La vallée du Logone dispose de nombreux atouts naturels qui favorisent la production des multiples spéculations agricoles comme les céréales (mil rouge, muskwari, riz), les légumineuses (arachide, niébé, voandzou, sésame), les cultures maraîchères (tomates, carottes, oignons, pomme de terre, et divers autres légumes), les tubercules et racines (patates et manioc), l'élevage de diverses espèces animales (bovins, ovins, porcins, caprins, et volaille), la pêche de nombreuses espèces de poissons. L'artisanat (vannerie, sculpture, poterie) est également présent.

2.4.3.1. AGRICULTURE

Les conditions climatiques et les dispositions du relief de la région sont favorables à l'agriculture

a- Les Cultures vivrières :

- des céréales, notamment les mil penicillaire, le muskwari de saison sèche, le maïs, le riz et le sorgho ;
- Des oléagineux, en l'occurrence l'arachide, le voandzou, le niébé ;
- Des tubercules, plus précisément, le manioc ;
- Des légumineuses (tomates, salades, carotte etc.) ;
- Des arbres fruitiers (goyaviers, manguiers, anacardiens, etc.).

b- Les Cultures de rente :

- Du coton
- Du riz

Ici se côtoient une agriculture intensive du riz et extensive pour les autres cultures.

L'agriculture intensive du riz est pratiquée dans les périmètres irrigués de la SEMRY. Elle est mécanisée avec une forte consommation d'engrais et de pesticides dont les productions sont essentiellement orientées vers la commercialisation.

L'agriculture extensive concerne toutes les autres spéculations pratiquées dans l'espace communal et mobilise environ 90% d'agriculteurs de la commune. La main d'œuvre est essentiellement familiale avec une utilisation légère d'engrais et pesticides pour les cultures de saison pluvieuse et des cultures maraîchères.

A la faveur de la proximité du fleuve Logone et du cours d'eau « Danay » qui traverse littéralement la ville de Yagoua, la pratique des cultures maraîchères occupe un pan assez important de l'économie de l'Arrondissement et même au-delà. La Commune de Yagoua partage une frontière longue d'environ 30 Km avec la République du Tchad. La porosité de cette frontière facilite tant le flux humains que la circulation des biens. Les produits de la pêche constituent une bonne source de revenus.

La Société d'Expansion et de Modernisation de Riz (SEMRY), société d'Etat est installée dans la localité de Yagoua depuis 1971. L'objectif du gouvernement à travers cet organisme était d'assurer l'autosuffisance alimentaire en riz du pays. Du temps de sa splendeur, la SEMRY employait plus de 1 500 personnes et 25 000 familles de riziculteurs, soit plus de 120 000 personnes vivant de la riziculture. Avec trois unités, SEMRY I, II et III, ce mastodonte était considéré comme le poumon économique et le deuxième employeur de la zone après la SODECOTON.

Les tableaux ci-après présentent les spéculations pratiquées, les superficies emblavées, les productions moyennes annuelles et les rendements moyens

Tableau 7 1 : évolution de la production de riz au cours de ces dernières campagnes dans le département du Mayo Danay

Exercice	Département Mayo Danay	
	Superficie (ha)	Production (t)
2004/2005	8000,00	40 000,00
2005/2006	8770,50	51 000,00
2006/2007	6888,31	40 267,00
2007/2008	4343,00	24 637,00
2008/2009	7964,00	46 621,00
2009/2010	10467,00	65 401,00
2010/2011	10576,00	54 225,00
2011/2012	9265,38	53 103,88
Total	66274,19	375 254,88

Sources : DDMINADER et les calculs des experts

Tableau 8 2 : Comparaison des superficies, productions de la campagne agricole 2011 dans l'Arrondissement de Yagoua

produit	Arrondissement de Yagoua		Mayo Danay		pourcentage	
	superficie	production	superficie	production	superficie	production
Sorgho SP	9 680,00	9 196,00	61 511,95	67 622,64	15,74	13,60
Penicillaire	2 198,00	1 319,00	12 541,90	10 970,64	17,53	12,02
Maïs	325,00	650,00	3 439,68	6 291,51	9,45	10,33
Sorgho SS	2 550,00	1 530,00	44 086,01	-	5,78	-
Sorgho IS	-	-	2 165,00	2 220,60	-	-
Riz pluvial	1 325,00	3 644,00	5 383,92	9 735,18	24,61	37,43
Arachide	125,00	197,50	6 056,14	7 200,07	2,06	2,74
Niebe	225,00	135,00	18 979,97	12 242,94	1,19	1,10
Voandzou	166,00	132,80	4 793,54	3 989,40	3,46	3,33
Sésame	25,00	11,50	1 325,10	727,10	1,89	1,58
Soja	-	-	5,00	3,00	-	-
Patate douce	-	-	281,88	1 055,15	-	-
Manioc	320,00	8 000,00	4 148,24	-	7,71	-
TOTAL	16 939,00	24 815,80	103 206,37	122 058,23	16,41	20,33

Sources : DDMINADER et les calculs des experts

2.4.3.2. ELEVAGE

Le transit du bétail qui constituait une recette appréciable connaît des difficultés.

La présence du fleuve Logone favorise non seulement la pêche continentale avec environ 260 tonnes de poissons par an, mais aussi et surtout l'élevage des bovins (79.000), des ovins (145.500), des caprins (168.200), des porcins (42.780), des volailles (272.400), des félins (3.700), des équins (1.300), des asiniens (3.500), des canins (20.600).

Yagoua, le chef lieu du département, est situé à 10 kilomètres de vol d'oiseau de la ville Tchadienne de Bongor, elle-même reliée par une route bitumée d'environ 200 kilomètres à N'djamena la capitale. Cela constitue un atout majeur pour le développement des échanges dans la sous région. Au

sujet de ces échanges, il est important de noter que le riz est l'une des principales cultures de rente, soit environ 44.000 tonnes par an, est exporté presque dans sa totalité vers les pays voisins, notamment vers le Nigeria et le Tchad. Cette céréale constitue une source importante de revenus.

Tableau 9 : Description de la situation générale des élevages avicoles dans le Mayo Danay

Catégorie \ Arrondissements	Poule	Coquelet	Poulets villageois	Canards	Pigeons	Oies	Pintades	Total
Datchéka			57300	2500	112	06	3100	63018
Gobo			45000	2800	200	04	500	48504
Guéré			25000	5200	70	08	200	30478
Kalfou			29000	1050	82	00	420	30552
Kaï-kaï			28000	6100	150	00	125	34375
Kar-hay			150000	10000	114	15	6000	166129
Maga			18920	11000	310	80	810	31110
Tchatibali			23668	3658	147	07	5264	32754
Vélé			22000	6400	250	10	1090	29750
Wina			32000	9000	370	06	8000	48270
Yagoua			31000	16000	700	15	3285	51000
Total			461888	73708	2505	151	28794	565940

Source : DD+MINEPIA

Tableau 10 : Description de la situation générale de l'élevage caprin dans le Mayo Danay

Catégorie \ Arrondissement	Boucs	Chèvres	Castrés	Chevreaux	Total
Datcheka	4.980	5.990	1.005	6.005	17.980
Gobo	1.458	2.997	2.899	5.986	13.340
Guéré	939	2.798	1.998	4.500	10.235
Kalfou	2.429	2.450	2.110	5.015	12.004
Kaï-kaï	756	2.001	1.345	4.935	9.037
Kar-hay	1.794	5.998	6.965	10.543	25.300
Maga	1.320	3.765	3.120	6.140	14.345
Tchatibali	1.067	2.540	998	4.390	8.995
Vélé	840	2.355	1.450	5.405	10.050
Wina	1.384	2.122	1.454	5.008	9.968
Yagoua	4.120	4.910	998	6.715	16.743
Total	21.087	37.926	24.342	64.642	147.997

Source : DD+MINEPIA

Tableau 11: Description de la situation générale des élevages équins, camelins et asins

Catégorie \ Arrondissements	Anes	Chameaux	Chevaux	Total
Datchéka	100		80	180
Gobo	90		200	290
Guéré	80		190	270
Kalfou	120		140	260
Kaï-kaï	130		100	230

Kar-hay	96		35	131
Maga	338		74	433
Tchatibali	80		60	140
Vélé	145		88	233
Wina	70		100	170
Yagoua	500	/	400	900
Total	1749		1.467	3.216

Source : DD+MINEPIA

Tableau 12 : Situation générale des élevages non conventionnels

Arrondissement	Yagoua	Total
Lapins	50	50
Caille	04	04
Cobaye	10	10
Escargots	/	/
Total	64	64

Source : DD+MINEPIA

Tableau 13 : Elevage Bovin

Arrond	Datchéka	Gobo	Guéré	Kalfou	Kaï-Kaï	Kar-Hay	Maga	Tchatibali	Vélé	Wina	Yagoua	Total
Taurillon	245	314	145	365	1300	389	827	450	210	256	423	4924
Génisse	655	718	486	918	1150	716	1200	916	326	310	918	8313
Castré	41	69	32	56	542	35	87	55	46	33	27	1023
Taureau	964	1043	653	714	1340	1710	865	940	425	215	1054	9923
Vache	2515	3215	2012	2600	6460	4810	2765	2160	2300	2009	4623	35469
Veau	930	814	1232	1147	2336	1255	1556	1029	1193	1377	1387	14256
Total	5350	6173	4560	5800	13128	8915	7300	5550	4500	4200	8432	73908

Source :
DD+MINEPIA

Tableau 14 : Description de la situation générale de l'élevage ovin

Arrondissement	Béliers	Brebis	Agneaux	Total
Datcheka	990	5.002	7.310	13.302
Gobo	560	5.090	5.670	11.320
Guéré	239	1.231	2.540	4.010
Kalfou	818	4.120	5.095	10.033
Kaï-kaï	671	3.002	4.425	8.098
Kar-hay	2.110	5.090	8.300	15.500
Maga	590	4.530	6.530	11.650
Tchatibali	2.411	7.082	3.610	13.106
Vélé	1.030	3.567	4.003	8.600

Wina	1.030	2.985	4.085	8.100
Yagoua	1.206	4.850	7.344	13.400
Total	11.655	46.549	58.912	117.119

Source : DD+MINEPIA

Tableau 15 : Exploitation des ressources halieutiques

Arrondis. Espèces	Kaï-kaï		Maga		Yagoua		Guéré		Tchatibali		Wina		Total
	Frais	Fumé	Frais	Fumé	Frais	Fumé	Frais	Fumé	Frais	Fumé	Frais	Fumé	
Poisson vipère	-	-	-	-	-	-	-	-	-	-	-	-	-
Hétérotis (Kanga)	4,450	2,700	10,530	3,870	6,75	3,300	4,00	1,300	0,69 0	00	1,100	1,400	40,090
Tilapia	8,900	8,750	44,170	1,900	7,60	4,400	6,40	0,37 0	0,75 0	00	2,400	2,50 0	88,140
Silures	4,550	3,550	9,005	34,400	3,60	1,750	4,29	2,100	/	00	0,500	0,20 0	63,945
Capitaines	3,175	0,875	12,245	4,500	1,32	0,670	1,16	0,75 0	0,28 0	00	0,800	0,20 0	25,977
Carpes	00	00	00	00	00	00	00	00	00	00	00	00	00
Militaire	00	00	00	00	00	00	00	00	00	00	00	00	00
Queue rouge	00	00	00	00	00	00	00	00	00	00	00	00	00
Nez galeux	00	00	00	00	00	00	00	00	00	00	00	00	00
Contre plaque	00	00	00	00	00	00	00	00	00	00	00	00	00
Mormyrus	00	00	00	00	00	00	00	00	00	00	00	00	00
Hemicromis	00	00	00	00	00	00	00	00	00	00	00	00	00
Bagrus	00	00	0,012	800	00	00	00	00	00	00	00	00	0,812
Anguille	00	00	107,69	00	00	00	00	00	0,39 0	00	00	00	108,08
Total	21,075	15,975	183,65 4	45,470	19,27	10,120	15,85	4,52 0	2,110	00	4,80	4,30 0	327,14

2.4.3.3. ARTISANAT

Il n'est pas très développé ici et porte essentiellement sur la poterie, la vannerie et la sculpture.

2.5. Autres activités économiques

Les activités génératrices de revenus à YAGOUA portent sur :

- ❖ Le stockage et la vente des céréales et légumineuses (sorgho, arachide, niébé).
- ❖ L'embouche bovine
- ❖ La transformation du sorgho SP en bière locale
- ❖ L'extraction d'huile d'arachide
- ❖ La poterie
- ❖ La vannerie
- ❖ La vente d'eau sur les portes – tout
- ❖ La meunerie
- ❖ Le transport par "Moto – taxi"
- ❖ Le petit commerce (restaurant, boutique, carburant, Call Box....)
- ❖ Les petits métiers (couture, coiffure, menuiserie, etc....).

2.6. Principales institutions et leurs infrastructures par secteur :

Secteur : éducation de base

1- Enseignement maternel (EM)

La Commune de Yagoua rassemble en son sein un total de 5 écoles maternelles dont 4 publiques (Ecole Maternelle d'Application de Yagoua, L'EM bilingue de DJOGOÏDI, l'EM G2 Yagoua, l'EM DROUMKA Yagoua), 1 privée (EM ST Paul de Yagoua) avec environ 367 élèves dont 184 garçons et 183 filles.

2- Enseignement primaire

On dénombre dans la Commune de Yagoua 29 écoles primaires(EP) dont 25 publiques, 2 privées (EPC STE ANNE DE YAGOUA), 2 informelles ou écoles des parents (EPP NGAGALANG, EPP NGUENDJEM) accueillant en tout près de 12 484 élèves au sein de 105 salles de classes (24 construites en matériaux provisoires) dotées de 1378 tables bancs. Les écoles telles que l'EP NGUENDJENG 2, EP DJAFGAYEL, EP DOUALAYEL, EP YGA 3B, EP YGA 4B, EPP NGUENDJEM, EP de BAGARA, ne disposant pas de tables bancs pour leurs 1804 élèves.



Photo 1 : Une séance de cours à l'EPA G3B de Yagoua

SECTEUR : Enseignements secondaires

La carte des enseignements secondaires indique 1 lycée technique, 1 CETIC, 06 lycées d'enseignement général, 3 CES. La zone urbaine dénombre actuellement 5 établissements d'enseignement secondaire et la zone 4. Pour l'enseignement technique, on rencontre 1 établissement :

- **Le Lycée Technique de Yagoua** avec 857 élèves pour 240 tables bancs (90 étant défectueux), 36 salles de classes dont 7 salles d'ateliers.

En ce qui concerne l'enseignement général, on y retrouve :

- **Lycée Bilingue de Yagoua**
 - 1410 élèves avec 398 filles et 1012 garçons
 - 19 salles de classes
 - 400 tables bancs
 - Besoin de 08 salles de classes, 400 tables bancs et 04 latrines.
- **Lycée classique de Yagoua**
 - 1841 élèves (1295 garçons et 546 filles) ;
 - 24 professeurs et une trentaine de vacataires ;
 - 5 bâtiments R+1 contenant des salles de classes et des salles spécialisées ;
 - 5 bâtiments dortoirs des élèves de 20 chambres (lits, matelas, placards) ;
 - 6 logements d'astreinte du personnel administratif ;
 - 1 bloc cuisine ;
- **Le lycée de GUIDANMOUTOU**
 - Effectifs : 896 élèves
 - 07 enseignants présents
 - 09 salles de classes dont une nouvellement construite. 03 salles sont en projet de construction
- **Le Lycée de ZEBE**
 - Effectifs : 255 élèves dont 208 garçons et 47 filles

- 240 tables bancs
- 08 salles de classes

Lycée de DANA

- effectifs : filles : 70, garçons : 343
- salles de classe : 10
- enseignants : 20

Lycée de TOUKOU

- effectifs : filles 123, garçons : 459
- salles de classe : 8
- enseignants : 15

CES de DOMO

- effectifs : 15 filles ; 121 garçons
- salles de classe : 5
- enseignants : 2

CES de DANAY DIGUIZI

- effectifs : 28 filles ; 98 garçons
- salles de classe : 2
- enseignants : 9

CES DE MASGAYA

- effectifs : 35 filles ; 136 garçons
- salles de classe : 2
- enseignants : 11

CETIC DE DANA

- effectifs : 42 filles ; 87 garçons
- salles de classe : 2
- enseignants : 6

L'ECOLE NORMALE D'INSTITUTEURS DE L'ENSEIGNEMENT NORMAL (ENIEG)

La ville de Yagoua abrite une Ecole Normale d'Instituteurs de l'Enseignement Général (ENIEG). Cette école a 03 niveaux de recrutement :

- Niveau BEPC ;
- Niveau PROBATOIRE ;
- Niveau BACC.

On dénombre :

- Effectifs : 686 élèves avec 553 garçons et 133 filles ;
- 03 salles de classes ;
- 180 tables bancs.

Secteur : Jeunesse et éducation civique

Deux Centres multifonctionnels de formation des jeunes (un au niveau départemental et l'autre au niveau de l'arrondissement) dont un local nouvellement bâti n'est pas exploité. Ces centres forment les jeunes dans diverses activités tels l'emploi, l'auto-emploi et les activités génératrices de revenus. Le bâtiment de la délégation est exigu et vétuste.

Secteur : promotion de la femme et de la famille

Il existe dans la ville de Yagoua un Centre de Promotion de la Femme et de la Famille est situé au quartier HLEKE. Ce centre est le fruit de la coopération entre le Cameroun et la Banque Africaine de développement ; Il s'y déroule des activités telles que la formation en couture, en cuisine et en coiffure



Photo 2 : Vue du Centre de promotion de la femme et de la famille de Yagoua

Secteur : Emploi et formation professionnelle

La SAR/SM avec : Cinq (5) **Filières** : maçonnerie, menuiserie, poterie, industrie de l'habillement.

Secteur : santé publique

Le système sanitaire est fourni en infrastructures sanitaires même si un besoin en 5 centres de santé nouveaux et en 596 lits d'hospitalisation est exprimé.

Le District de santé de Yagoua couvre les Arrondissements de Yagoua, WINA et KALFOU. Il compte 11 aires de santé fonctionnelles.

Le tableau ci-dessous présente plus en détail l'organisation sanitaire de l'Arrondissement:

Tableau 16: Détail l'organisation sanitaire de l'arrondissement

AIRE DE SANTE	Distance de SSD	Temps de marche (heures)	Pop Total	Formation Sanitaires
BOUGAYE	15 km	1	20075	CSI
DANA	20 km	1,5	16821	CSI
DJONGDONG	50 km	4	24183	CMA
GOBIO	60 km	5	8356	CSI
HOUGNO	55 km	5,5	10766	CSI
KALFOU	45 km	2,5	25987	CMA
MASS – GAYA	20 km	1,5	10732	CSI
VADA	15 km	1	13049	CSI
VIRI	55 km	5,5	18476	CSPC
VOUNALOUM	15 km	1	11274	CSI
YAGOUA	00 km	1	67658	CSI, HR Yagoua H Martha ADAIRE
TOTAL			227375	

Source : Enquêtes BATISU

On dénombre dans l'espace urbain :

- l'Hôpital Marthe Adaire ;
- le Centre de santé de Yagoua ;
- l' Hôpital Régional de Yagoua ;

Pour les Pharmacies, on dénombre 2 à savoir :

- la pharmacie bon secours ;
- la pharmacie du Mayo Danay.

Secteur : sport et éducation physique

Il existe plusieurs espaces sportifs ou les aires de jeux dans la commune de Yagoua. Ces aires sont se rencontrent essentiellement dans les établissements scolaires d'enseignements secondaires. Il s'agit principalement des aires de jeux du Lycée Classique et ceux du lycée Technique où l'on peut pratiquer des sports tels que le basket-ball, football et sport pour tous

Il existe également un stade municipal situé à la place des fêtes de Yagoua où se déroulent des compétitions. En dehors du stade municipal, un complexe sportif aux dimensions internationales est en cours de construction à Yagoua au quartier DJIBETSOU.



Photo 3 : le stade municipal de Yagoua inondée au mois d'août

Secteur : administration territoriale et maintien de l'ordre

La préfecture de Yagoua est logée dans un bâtiment en étage d'un niveau juxtaposé au palais de justice. La sous préfecture quant à elle partage son local avec l'administration pénitentiaire. La Commune de Yagoua à des nouveaux locaux flambant neufs, un joyau architectural situé à l'entrée de la ville.

Le service de maintien de l'ordre est représenté par :

- 1 Commissariat de sécurité publique
- 1 compagnie de gendarmerie
- 1 prison centrale
- 1 brigade territoriale de Gendarmerie

Secteur : agriculture et du développement rural

La délégation départementale est logée dans un bâtiment déjà vieux, et dégradé auquel sont annexés quatre autres bâtiments dont deux servent de magasin, un de bureaux de la brigade phytosanitaire Départementale, et un quatrième de case de passage,. Il existe également une infrastructure de stockage de foin ou silo, un hangar et magasin construits à coté du bureau de la section du Génie Rural

Secteur : élevage, des pêches et des industries animales

La Délégation Départementale est logé dans vieille bâtisse au quartier Evêché dans ses propres locaux très vétuste. Trois centres zootechniques et vétérinaires assurent l'encadrement technique des producteurs d'animaux.

Secteur : Transports

La délégation départementale est encore en chantier. Les services des transports sont logés dans une vieille bâtisse située non loin du chantier arrêté depuis 2008.

Secteur : promotion de la femme et de la famille

Elle est représentée au niveau Départemental. Elle est logée dans une maison conventionnée vétuste et enclavée en saison de pluies. il existe un centre de promotion de la femme et de la famille, fruit de la coopération bilatérale entre le Cameroun la banque africaine de développement.

Secteur : habitat et du développement urbain

Logé dans un local exigu de 63 m², il n'est représenté qu'au niveau départemental et est situé au quartier administratif.

Secteur : domaines, cadastre et affaires foncières

Il est logé dans une petite vieille bâtisse qui ne suffit pas pour contenir tous ses services ; raison pour laquelle certains services sont délocalisés. Il s'agit des services des domaines et des affaires foncières.

Secteur : travaux publics

Il est représenté par une Délégation Départementale. Le parc départemental des engins et de matériels de Génie civil reste toujours attendu. Il intervient dans le domaine des infrastructures (voirie, assainissement et réseaux divers) hors de la ville.

Secteur : économie de la planification et de l'aménagement du territoire

Il est représenté au niveau départemental. Localisé au quartier administratif, il occupe ses propres locaux neufs qui sont constitués d'un bâtiment principal et d'un bâtiment de case de passage.

Secteur : commerce

Situé au quartier administratif, ce service occupe des locaux tout neuf non équipé et compte 10 personnels. Le commerce est considérablement influencé par les pays voisins (Tchad et le Nigéria) avec ses corolaires de contrebandes et trafics litigieux de toute sorte.

Secteur : petites et moyennes entreprises, de l'économie sociale et de l'artisanat

Il est représenté au niveau départemental. Localisé derrière le quartier administratif, près de la CRTV. Il occupe ses propres locaux qui sont un bâtiment en délabrement, très étroit, de 2 bureaux. Le niveau d'équipement y est déplorable pour permettre au personnel au nombre de 2 de mieux faire leur travail.

Secteur : mines, industrie et développement technologique

Il est représenté au niveau départemental. Il occupe ses propres locaux qui sont un bâtiment en délabrement, très étroit. Le niveau d'équipement y est déplorable pour permettre au personnel de mieux faire leur travail.

Secteur : Environnement, de la Protection de la Nature et du Développement Durable

Il est représenté au niveau départemental et d'arrondissement et son local juxtapose la délégation du commerce. Un autre local neuf est en construction.

Secteur : Forêt et de la Faune

Il est représenté à l'échelle départementale et d'arrondissement. La délégation est située dans le complexe agricole. Une vieille bâtisse abrite ses services.

Secteur : Emploi et de la Formation Professionnelle

Il est représenté au niveau départemental et d'arrondissement. La délégation est logée dans une maison conventionnée. Le service n'est pas assez équipé.

Secteur : Communication

Il est représenté au niveau départemental et d'arrondissement. Deux radios communautaires (radio rurale de DANA et le DANAY FM) couvrent de leurs ondes toute la région départementale. Les signaux de la CRTV télé et radio sont également reçus. Aux côtés de ces médias nationaux, la région de Yagoua reçoit aussi les signaux provenant de Bongor (Tchad). La filière de la presse écrite est très peu développée.

Secteur : travail et sécurité sociale

Il est représenté au niveau départemental. La délégation dispose d'un local tout neuf mais non équipé, situé non loin des services d'ELECAM.

Secteur : Poste et télécommunication

Il est représenté au niveau départemental. La CAMPOST logée dans un bâtiment imposant s'occupe de service de transport de colis et courriers. Tandis que la CAMTEL s'occupe de la téléphonie fixe et mobile.

La quasi-totalité des villages est connectée à cinq réseaux de téléphonie mobile notamment Orange Cameroun, MTN Cameroun, CAMTEL, CELTEL Tchad et VETTEL Tchad. Cependant, il existe des zones d'ombre et des zones d'interférence où les communications sont soit difficiles, soit perturbées.

Secteur : tourisme et loisirs

Il est représenté au niveau départemental. Il ne dispose pas de local propre et est logé actuellement dans une dépendance de la délégation de MINEPAT.



Photo 4 : Festival Tokna Massana à Yagoua(2011)

Secteur : eau et énergie

Il est représenté au niveau départemental et d'arrondissement.

La couverture en eau potable dans l'arrondissement est moyenne. On dénombre 104 forages et 06 puits à ciel ouvert pour une population de 170 000 âmes. 05 forages sont par contre hors d'usage parce qu'en panne. La plupart des forages et puits fonctionnels produisent de l'eau dont l'absence d'analyse bactériologique et minéralogique ne permet pas de soutenir leur potabilité.

Secteur : culture

Elle n'est pas représentée au niveau départemental.



Photo 5 : Carrefour Lion à Yagoua

2.5. Principales potentialités et ressources de la commune

✓ Atouts et potentialités

Le tissu économique de la Commune de Yagoua est composée de l'agriculture, le riz et le coton bénéficient respectivement de l'encadrement de la SEMRY et de la SODECOTON. Ici, dans cette vallée de la région de l'extrême nord arrosée par le Logone, (fleuve frontalier Tchad Cameroun) le riz règne en maître, douze mois sur douze. C'est le domaine de la riziculture irriguée avec deux importantes campagnes de culture par an du fait de sa position géographique, parce que située en bordure du fleuve Logone.

S'agissant de la pêche, il faut dire qu'il y a une diminution drastique de la faune due à l'insuffisance des crues dans le fleuve Logone et aux engins et techniques de pêche non appropriés pratiqués dans le Mayo Danay et le fleuve Logone. Le Logone fourmillant d'hippopotames, et en face de Bongor, ville frontalière du Tchad joue, dans cette zone, le rôle de porte d'entrée et de sortie du Cameroun.

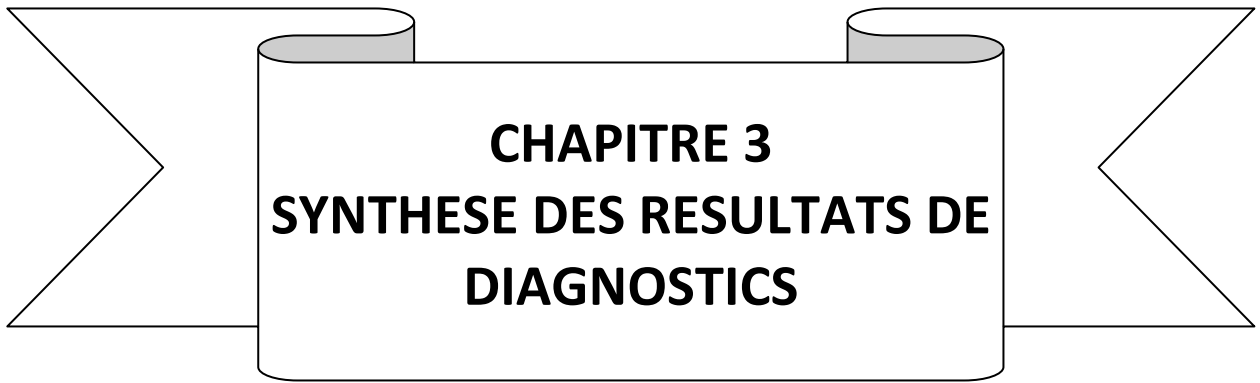
La zone de Yagoua dispose d'un sol riche, favorable au développement de l'agriculture, notamment de la riziculture et une population dynamique et laborieuse est un atout qu'il faut valoriser. A la faveur de la proximité du fleuve Logone et au cours d'eau « Danay » qui traverse littéralement la ville de Yagoua, la pratique des cultures maraichères occupe un pan assez important de l'économie de l'arrondissement et même au-delà. Les peuples des deux côtés du Logone partagent la même langue et la même culture.

Sa végétation luxuriante, sa faune abondante et variée ; son climat relativement doux et tempéré ; ses rizières s'étendant à perte de vue ; son sable mouvant et ses spécificités culturelles, en font, un véritable vivier touristique et économique.

✓ Contraintes

Les contraintes sont principalement d'ordre conjoncturel. Il s'agit de la pluviométrie qui, d'une année à l'autre, est tantôt abondante provoquant des inondations, tantôt rares causant la sécheresse avec son corolaire de dégâts sur les cultures, les animaux et les homes entraînant les grandes famines. L'insolation fait partie des contraintes qui rendent les conditions de survie dans la région de Yagoua difficiles. De mars à juin, la température peut atteindre les 45°C à l'ombre.

La présence du mayo Danay est une menace réelle du fait de ses eaux qui inondent le marché en période de crue.



CHAPITRE 3
SYNTHESE DES RESULTATS DE
DIAGNOSTICS

3.1. La synthèse du DIC

3.1.1. Ressources humaines

Le personnel communal est constitué de 47 agents dont 6 qualifiés avec trois diplômés du CFAM de Buea, deux fonctionnaires de finance détachés et agent chargé du développement recruté avec l'appui du PNDP. Les autres agents soit 37 au total n'ont pas de qualification.

La gestion des services souffre d'un manque d'organisation et d'animation. La principale cause reste et demeure la non application de l'organigramme et la rareté des tenues des réunions avec le personnel des services. Il faut ajouter à ces problèmes la discrimination dans la gestion du personnel. En effet, pendant que certains jouissent des avantages liés à leur statut, d'autres par contre n'ont pas eu la chance d'être engagés et par conséquent perçoivent un salaire dérisoire. Cet état de choses a eu comme conséquence immédiate le faible rendement des services causé par l'absentéisme, le trafic d'influence, bref une relation humaine gangrenée par les fausses rumeurs et les spéculations de toutes sortes.

Il a été remarqué tout de même un aspect positif dans cette ambiance notamment la formation polyvalente de certains agents qui, par leur dynamisme et leur sens d'abnégation et de dévouement au travail, sont parfois sollicités pour remplir des tâches multiformes.

Le tableau suivant récapitule l'effectif du personnel, leur âge, les dates de leur engagement, la catégorie/échelon ainsi que leur fonction au sein de la mairie de Yagoua

Tableau 17 de synthèse des personnels de la commune

Catégorie	Total	%	Sexe		Tranche d'âge			Niveau d'étude			
			F	M	[20-35]	[36-59]	≥60	Sans diplôme	CEPE	BEPC	BAC +
	47										
Décisionnaires	42	91,48	03	40	10	29	02	20	16	03	03
Contractuels	04	08,51	01	03	03	01	0	0	0	0	04
Fonctionnaires	01	02,12	01	00	0	01	0	0	0	01	0
Temporaires	0	0	0	0	0	0	0	0	0	0	0

Tableau 18 : tableau de synthèse des conseillers

Fonction	Nombre	Sexe		Formation de base	Formation reçue en tant que personnel communal	Description du poste
		H	F			
Police municipale	9	9	0	Formation académique CEPE et BEPC	Participation aux séminaires	Faire respecter les règles édictées ; Sécuriser les personnes et les biens Maintenir l'ordre Renseigner les autorités ; Contribuer aux recouvrements des impôts et taxes
hygiène et assainissement	2	2	0	CEPE, sans diplôme	/	Ramassage et traitement des déchets
Recette municipale	5	4	1	Diplôme de contrôleur de trésor BEPC CEPE	/	Identification des contribuables ; Distribution des ordres de recette et avis d'impôts ; Application des actes de poursuite établis ; Perception des taxes, redevances et droits divers ; Encaissement des frais de vente des tickets de marchés, gares

						routières et autres ; Reversement des frais auprès des recettes ou caisses de la mairie
Communication	1	1	0	Journaliste	/	Préparation des stratégies de communication ; Entretien des relations avec les médias ; Rédaction de presse ; Organisation des conférences et points de presse.
Administration générale : Secrétariat général et Gestion du personnel	3	2	1	Diplômé du CFAM de BUEA	/	Assiste le Maire dans la mise en œuvre de sa politique municipale et dans ses fonctions administratives ; Coordonne et anime les services municipaux ; Représente le Maire aux réunions ; Prépare les actes et les décisions ; Assure la formation et le perfectionnement du personnel ; Elabore le compte administratif ; Prépare le budget.
Comptabilité matières	1	1	0	Comptable	/	Garde et conserve les matières Veille à la régularité des écritures ; Produit un compte de gestion
Etat civil et démocratie	3	2	1	Bac	/	Coordonne les unités d'état civil et de démographie
Agents d'appui	23	21	2	Sans diplômes CEPE BEPC	/	Manœuvre ; Chauffeur ; Cuisinier Secrétaire ; Electricien ; Menuisier ; Gardiens ; Plantons.

Il ressort à la lecture de ce tableau que l'approche genre n'est pas respectée. Les femmes représentent seulement les 10% du personnel communal. Ce qui n'est pas de nature à favoriser l'implication davantage les femmes à la gestion des affaires de la commune.

Le niveau d'instruction du personnel est loin d'être meilleur ; bon nombre d'agents est analphabète (20). La grande majorité des diplômés est nantie du CEPE ou BEPC (20). Sept agents seulement ont le niveau de Bac ou plus. Compte de l'ampleur des tâches de la commune, l'exécutif doit encore beaucoup travailler à recruter un personnel diplômé, jeune et qualifié.

La moyenne d'âge du personnel se situe autour de 45 ans. Ce qui pose deux types de problèmes : premièrement, c'est un risque parce que le vieillissement des ressources humaines pourrait porter un coup réel aux rendements des services communaux. Deuxièmement, dans un autre sens, il peut être un atout compte tenu de l'expérience de ce type d'agents.

Le schéma ci-après montre l'organigramme de la mairie de Yagoua encore non appliqué jusqu'alors

Figure : organigramme type non appliqué de la mairie de Yagoua

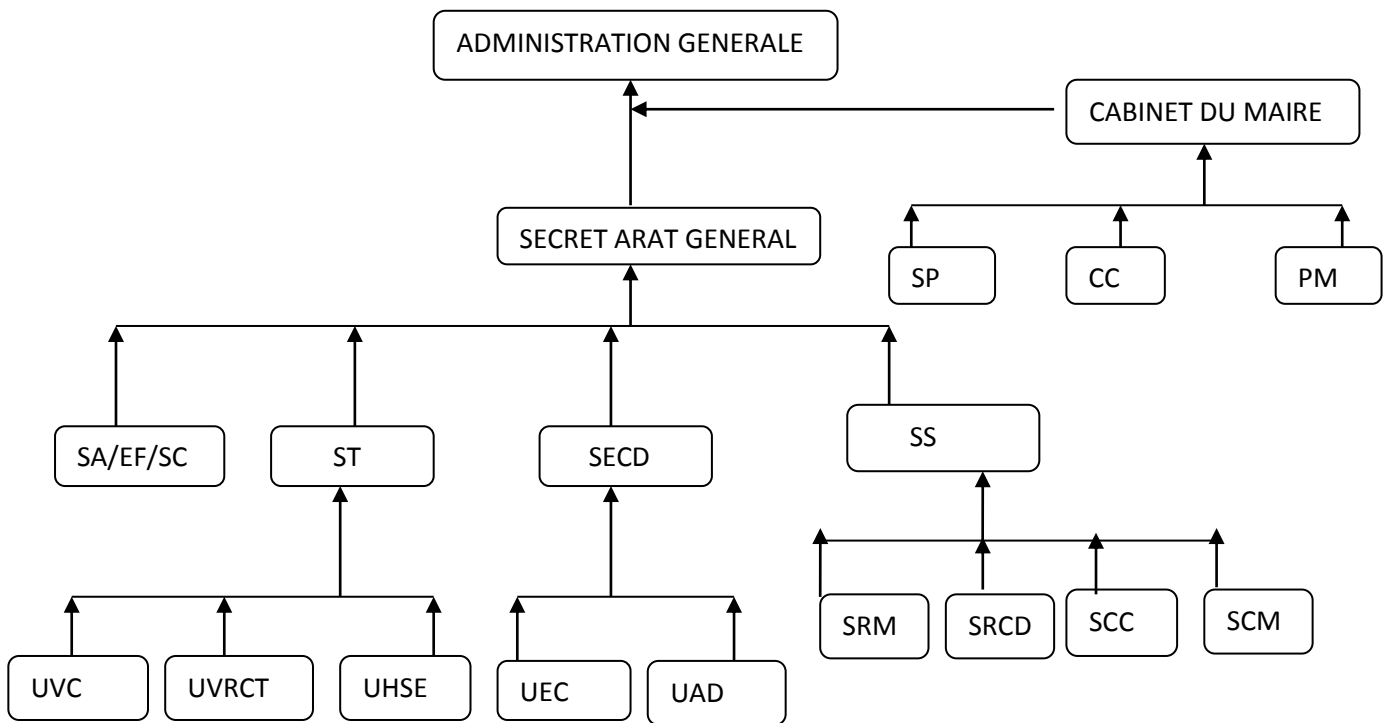
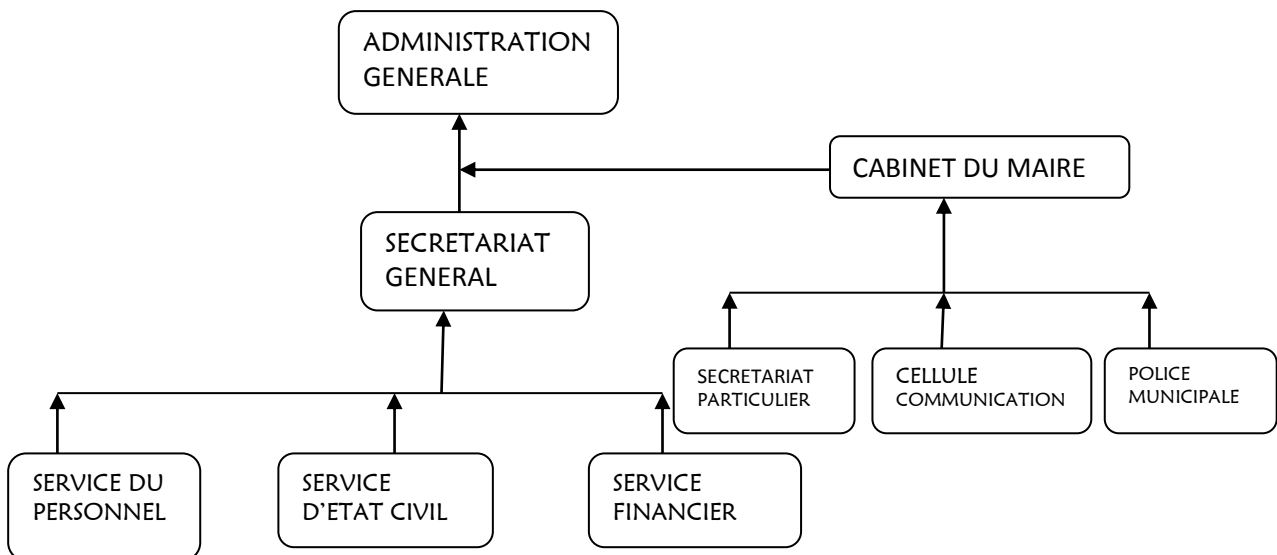


Figure : Organigramme actuellement appliqué



A la lecture des deux organigrammes, un constat se dégage : le fonctionnement de la commune est réduit au tiers. Plusieurs raisons expliquent cet état de chose :

- l'insuffisance de personnel qualifié ;
- l'absence d'une politique de promotion des ressources humaines ;
- l'insuffisance de communication interne et interpersonnelle.

Ce qui résulte de cet état de chose, c'est le dysfonctionnement général de l'institution communale à savoir la lourdeur dans la prestation des services, la confusion des rôles, le suremploi de certains agents, le découragement de certains agents.

Par conséquent, cette situation se décline en :

- absentéisme et démotivation du personnel ;
- instabilité des ressources financières communales ;
- faible valorisation des ressources d'investissement de la commune ;
- confiscation de la comptabilité de la commune par une seule personne ;
- faible mobilisation de certaines ressources fiscales (impôts libératoires, patentes, licences, etc.)
- non maîtrise de l'assiette fiscale ;
- cumul de fonction du receveur municipal.

Au regard de ce qui précède, la commune se trouve dans l'impossibilité de jouir de la plénitude de ses capacités à s'auto administrer et à s'autogérer. Pour survivre, elle doit beaucoup compter sur les apports extérieurs.

3.1.2. Conseillers municipaux : % par sexe et par classe d'âge, représentant quelles catégories socioprofessionnelles, représentants par clans familiaux et des chefs traditionnels

Tableau 19 : Synthèse des conseillers

% par sexe		% par Classe d'âge				Catégorie socioprofessionnelle
F	H	[20-30 ans]	[30-45 ans]	[45-60 ans]	[60ans, +]	
0	3	0	1	2	0	Commerçants
3	18	0	16	5	0	Fonctionnaires
2	14	1	12	1	0	Agriculteurs
0	1	0	0	0	1	Chefs traditionnels

Le tableau ci-dessous présente la situation des conseillers dans la commune de Yagoua. On constate que l'approche genre n'est pas aussi respectée. Cinq femmes sur 41 conseillers sont présentes. La sous représentation des femmes au conseil limite la participation des femmes au processus de développement de la commune.

On remarque une forte mobilisation des fonctionnaires. Le risque à ce niveau est l'indisponibilité de certains fonctionnaires de communiquer avec leur population à la base du fait de leur éloignement par rapport aux services utilisateurs. Cela crée des activités supplémentaires à l'exécutif municipal qui doit, en plus des fonctions régaliennes se substituer aux conseillers pour animer la communication entre la population et la commune.

Tableau 20 : Liste des commissions

N°	COMMISSION DES AFFAIRES SOCIALES	COMMISSION DES INFRASTRUCTURES	COMMISSION DES FINANCES
1	LAWANE FRANCOIS	DOUMARA TARANG	MAKASSIA JEAN
2	DOUBASSOU FRANCOIS	MAKASSIA JEAN	GOURDA SAMUEL
3	TCHOUPSIA RENE	MITNA ALBERT	DOUMARA TARANG
4	MOUNHAWTA JACQUELINE	OUSMAN VALLA VICTOR	ZOULLZA EDOUARD
5	RAINIA PIERRE	OUMAROU SADOU	BOUBA R. YORONGUE
6	TOUNASSEMDI SILAS	MOUNAWA BENOIT	AISSATOU LAOU
7	GAGUE HENRI	MARTOINA VICTORINE	NGULLBA
8	BIENE JEAN PAUL	BAGAO GILBERT	MOKSIA JACQUES
9	KOROTOUANGOU JACQUES	DJOBONVOUNANG GILBERT	HAMANDJODA MANA
10	WANGNMOU DANIEL	GOLONGA	

11	FAMANOU CLAIRE	ZOULLA EDOUARD	
12	VOKSIA MARTIN	ABDOULAYE PIERRE	
13	OUMAROU BLAMA		

Outre des attributions à caractère administratif — élection du maire et de ses adjoints, contrôle de la gestion municipale, gestion du patrimoine communal —, le conseil municipal, comme toute assemblée délibérative, est chargé de voter le budget de la commune. Le vote de ce budget annuel permet au conseil municipal de gérer les attributions qui relèvent de sa compétence.

Les domaines d'intervention du conseil municipal sont multiples notamment dans les domaines de l'urbanisme (élaboration des plans locaux d'urbanisme et d'un schéma de cohérence territoriale, création, aménagement et exploitation des ports de plaisance), de l'éducation (construction, équipement et entretien des écoles maternelles et primaires), l'action économique (participation au financement des aides aux entreprises, mise en œuvre de leurs propres régimes d'aide avec l'accord de la Région) et la culture (responsabilité des bibliothèques de prêt, conservatoires et musées municipaux). Elle peut intervenir aussi, mais dans une moindre mesure, dans le logement et l'action sanitaire et sociale

3. 1.2. Ressources financières

3.1.2.1. Structure du budget

3.1.2.1.1. Budget annuel sur les trois exercices

Tableau 21 : Evolution du budget des 03 derniers exercices.

ELEMENTS	Exercice 2010				Exercice 2011				Exercice 2012			
	Prévu		Réalisé	Taux de Réal.	Prévu		Réalisé	Taux de Réal.	Prévu		Réalisé	Taux de Réal.
Total Recettes	389 912 432		320 942 404	82,31	722 826 349		375 198 316	51,90	779 827 189		500 000 000	64,11
Total Dépenses	389 912 342		310 030 972	79,51	722 826 349		374 171 029	51,76	779 827 189		493 273 746	63,25
Excédent d'exercice			9 972 191				1 027 287				6 726 254	
Taux d'exécution			82,31%				51,90%				64,11%	
Recettes	Prévu	% sur total	Réalisé		Prévu	% sur total	Réalisé		Prévu	% sur total	Réalisé	
Fonctionnement	389 912 432	100	320 942 404	82,23	722 826 349	100	375 198 316	51,90	710 293 247	91,08	470 000 000	66,17
Investissement	184 325 198	47,27	146 030 972	79,22	360 101 894	49,82	160 053 444	44,44	451 348 970	56,25	306 676 501	47,45
Recettes propres – P	201 713 001	51,73	137 819 519	68,32	198 745 981	27,49	163 689 574	82,36	185 436 400	23,78	55 603 300	29,98
Recettes extérieures - E	26 060 649	06,68	22 722 513	87,19	350 823 551	48,53	50 443 139	14,37	227 294 560	29,14	205 694 322	90,49
CAC	188 199 431	48,26	183 122 553	97,30	330 000 000	45,65	211 508 742	64,09	280 000 000	35,90	234 299 987	83,67
Recettes fiscales	30 900 000	07,92	9 701 340	31,39	138 845 938	19,20	61 092 213	44	158 245 433	20,29	70 214 587	44,37
Taxes communales indirectes	18 775 962	04,81	15 663 243	83,42	46 231 632	06,39	37 170 094	80,39	49 534 987	06,35	41 654 321	84,09
Recettes totales/habitant	2 294		1887		2 207		4251				4 587	
Recettes propres/habitant	811		810		963		962				1 090	
Dépenses		% sur total	Réalisé			% sur total	Réalisé		Prévu	% sur total	Réalisé	
Fonctionnement	205 587 234	52,72	164 939 241	80,22	363 052 587	50,22	214 117 585	58,97	327 778 199	43,74	186 597 245	52,54
Investissement	184 325 198	47,27	146 030 972	79,22	360 101 894	49,82	160 053 444	44,44	451 348 970	56,25	306 676 501	47,45
Fonctionnement/habitant	1209		1887		4251		2207		4178		2921	
Investissement/habitant	1084		859		2118		941		2654		1803	

ELEMENTS	Exercice 2010				Exercice 2011				Exercice 2012			
	Prévu	% sur total	Réalisé	Taux de Réal.	Prévu	% sur total	Réalisé	Taux de Réal.	Prévu	% sur total	Réalisé	Taux de Réal.
Fonctionnement	Prévu	% sur total	Réalisé		Prévu	% sur total	Réalisé		Prévu	% sur total	Réalisé	
Dépenses liées au personnel – P	57 186 113	27,81	47 496 713	83,05	77 739 009	21,41	26 663 250	34,29	94 533 922	28,84	47 401 943	50,14
Dépenses pour l'équipe municipale – M	24 752 500	12,03	15 685 649	64,36	76 141 214	20,97	47 806 194	62,78	140 699 299	42,92	34 442 557	24,47
Dépenses de fonctionnement courant – F	94 435 433	45,93	75 825 366	80,29	128 236 537	35,32	128 121 456	99,91	93 005 699	28,37	59 763 196	64,25
Entretien du patrimoine communal – C	54 115 033	26,32	49 158 011	90,83	7 000 000	01,92	4 867 926	69,54	5 000 000	01,52	3 031 600	60,63
Subventions aux tiers – S	5 000 000	02,43	2 440 000	48,80	4 500 000	01,23	1 915 500	42,66	35 000 000	10,67	14 947 400	42,70
Participation au fonctionnement d'autres structures – A	17 429 920	08,47	17 134 480	98,30	19 159 354	05,27	18 193 500	94,95	18 929 600	05,77	3 300 000	17,43
Investissement	Prévu	% sur total	Réalisé		Prévu	% sur total	Réalisé		Prévu	% sur total	Réalisé	
Engins – E	0		0		0		0		0		0	
Bâtiments – B	0		0		0		0		0		0	
Equipements divers - V	90 436 116	15,72	26 667 355	29,48	129 473 000	35,95	80 896 216	62,48	140 699 299	31,17	34 442 557	24,47
Terrains	0		0				800 000	0,5			5 000 000	01,63
Nombre d'habitants	170 000											

ETAT DES RESSOURCES PROPRES ET EXTERNES DE LA COMMUNE

Tableau 22 : Les recettes propres :

La situation des ressources propres et des ressources externes de la commune de Yagoua pour les trois dernières années se présente de la manière suivante :

ANNEE	Libellés	Prévus	Poids sur le total des prévisions	Réalisées	Poids sur le total des réalisations	Taux de réalisations
2010	1. RECETTES TOTALES	389 912 432		320 942 404		82,31%
	1.1 Excédent des recettes			9 972 191	05,10%	
	1.2 Recettes propres	201 713 001	51,73%	137 819 519	42,94%	
	1.3 Recettes externes	26 060 649	06,68%	22 722 513	07,07%	
	CAC	188 199 431	48,26%	183 122 553	57,05%	
	2. DEPENSES TOTALES	389 912 342		310 030 972		
	2.1 fonctionnement	205 587 234	52,72%	164 939 241	53,20%	
2.2 investissement	184 325 198	47,27%	146 030 972			
2011	3. RECETTES TOTALES	722 826 349		375 198 316		51,90%
	1.1 Excédent des recettes			1 027 287	0,27%	
	1.2 Recettes propres	198 745 981	27,49%	163 689 574	43,62%	
	1.3 Recettes externes	350 823 551	48,53%	50 443 139	13,44%	
	CAC	330 000 000	45,65%	211 508 742	56,37%	
	4. DEPENSES TOTALES	722 826 349		374 171 029		
	2.1 fonctionnement	363 052 587	50,22%	214 117 585	50,22%	
2.2 investissement	360 101 894	49,81%	160 053 444	49,82%		
2012	5. RECETTES TOTALES	779 827 189		500 000 000		64,11%
	1.1 Excédent des recettes			6 726 254	01,34%	
	1.2 Recettes propres	185 436 400	23,78%	55 603 300	11,12%	
	1.3 Recettes externes	227 294 560	29,14%	205 694 322	41,13%	
	CAC	280 000 000	35,90%	234 299 987	46,85%	
	6. DEPENSES TOTALES	779 827 189		493 273 746		
	2.1 fonctionnement	327 778 199	42,03%	186 597 245	37,82%	
2.2 investissement	451 348 970	57,87%	306 676 501	62,17%		

Le compte administratif

Structure des comptes administratifs sur trois exercices

Tableau 23: Compte administratif sur les trois derniers exercices

N°	SITUATION GENERALE	2010	2011	2012
1.	Total Recettes	320 942 404	375 198 316	500 000 000
2.	Total dépenses	310 030 972	374 171 029	493 273 746
3.	Excédent exercice	9 972 191	1 027 287	6 726 254
4.	Taux d'exécution	82,31%	51,90%	64,11%
	Recettes			
5.	Fonctionnement	164 939 241	214 117 585	186 597 245
6.	Investissement	146 030 972	160 053 444	306 676 501
7.	Recettes propres-P	137 819 519	163 689 574	55 603 300
8.	Recettes extérieures-E	22 722 513		205 694 322
9.	CAC	183 122 553	211 508 742	234 299 987
10.	Recettes fiscales	9 701 340	61 092 213	70 214 587
11.	Taxes communales indirectes	15 663 243	37 170 094	41 654 321
12.	Recettes totales/habitant	1887	4251	4 587
13.	Recettes propres/habitant	810	962	1 090
	Dépenses			
14.	Fonctionnement	164 939 241	214 117 585	186 597 245
15.	Investissement	146 030 972	160 053 444	306 676 501
16.	Fonctionnement/habitant	1887	2207	2921
17.	Investissement/habitant	859	941	1803
	Fonctionnement			
18.	Dépenses liées au personnel – P	47 496 713	47 806 194	94 533 922
19.	Dépenses pour l'équipe municipale – M	15 685 649	128 121 456	4 700 000
20.	Dépenses de fonctionnement courant - F	75 825 366	4 867 926	93 005 699
21.	Entretien du patrimoine communal - C	49 158 011	1 915 500	60 282 832
22.	Subvention aux tiers - S	2 440 000	18 193 500	1 070 400
23.	Participation au fonctionnement d'autres structures - A	17 134 480	26 663 250	18 929 600
	Investissements			
24.	Engins – E			
25.	Bâtiments - B			
26.	Equipements divers - V	26 099 381	160 053 444	300 151 012
27.	Terrain – Te		800 000	5 000 000
28.	Emprunts – D			
	Nombre d'habitants	170 000		

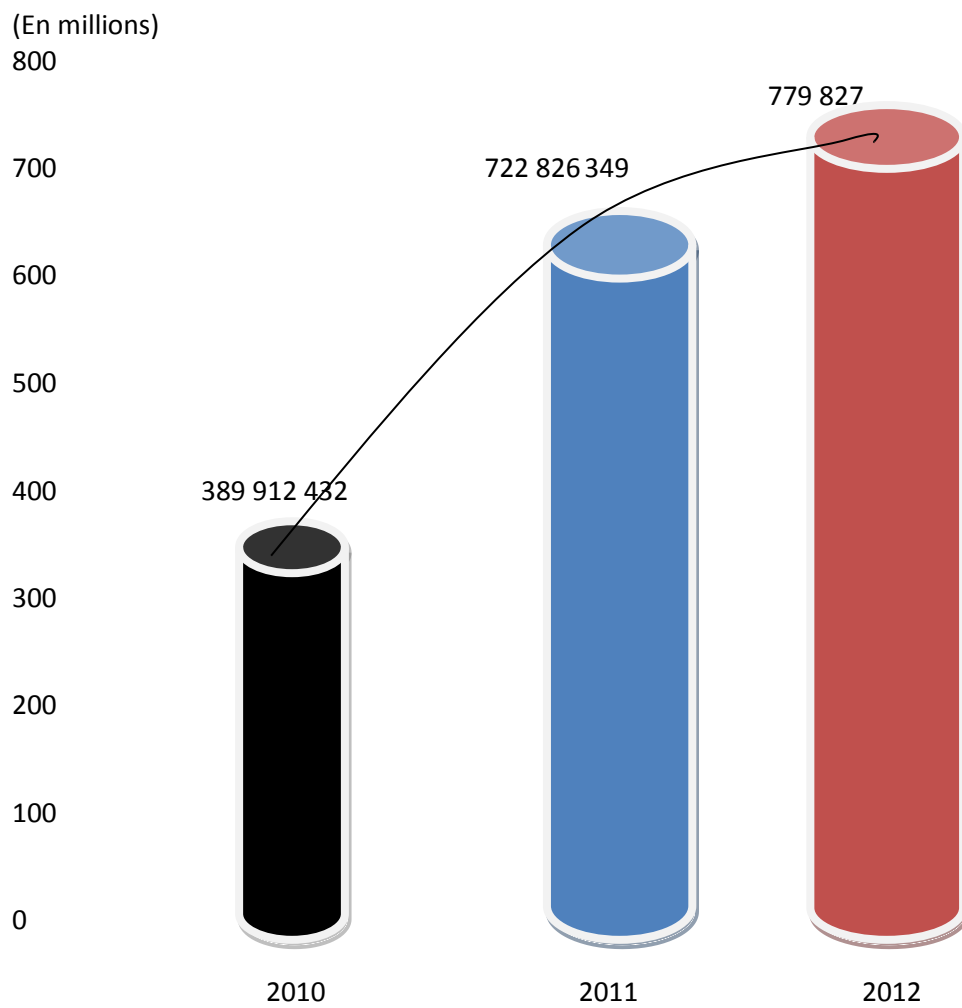


Figure : Evolution des ressources financières de la commune

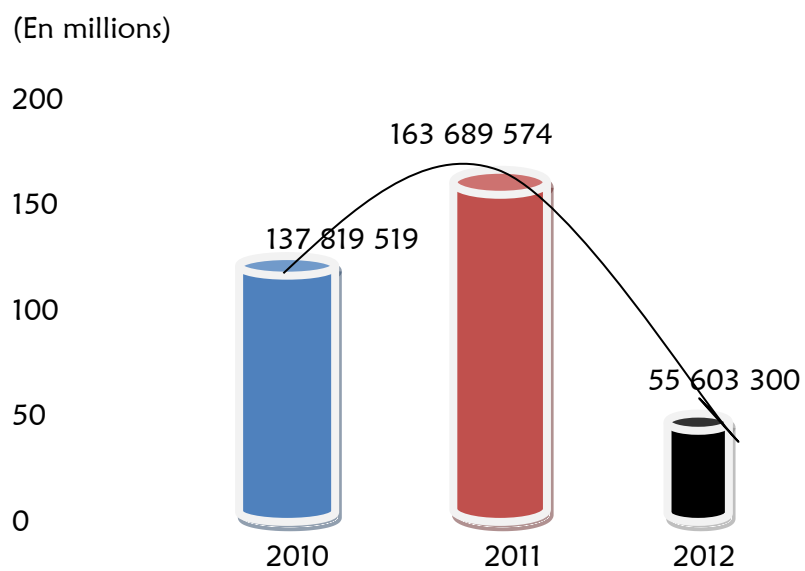


Figure : Capacité de mobilisation des recettes propres de la commune

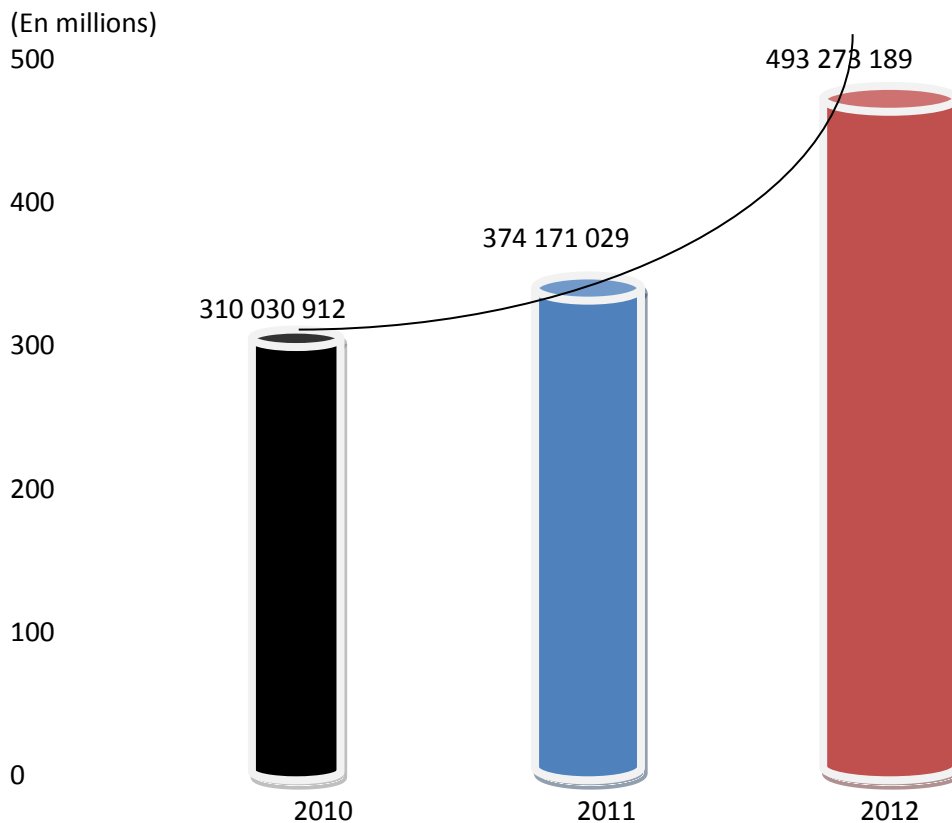


Figure : Dépenses de la commune

A l'observation du budget de la commune de Yagoua, un constat se dégage : c'est un budget qui augmente d'année en année passant de 310 millions en 2010 à près du double en 2012. Ceci s'explique par l'augmentation des ressources extérieures de la commune : le transfert des compétences de certains départements ministériels vers les collectivités territoriales décentralisées et l'appui des partenaires au développement d'une part, l'implication effective du conseil dans l'élaboration du BP, la bonne collaboration de l'exécutif municipal avec l'autorité de tutelle et les sectoriels d'autre part. Dans la même perspective, l'exécutif a toujours respecté le quota de 30% au moins du budget réservé aux investissements. Mais il est à noter que la commune doit s'imposer un effort en matière d'investissement.

Cependant, malgré cette évolution positive du budget de la commune, les recettes propres de la commune sont restées stagnantes. Raison : faible participation des conseillers aux recouvrements des recettes, l'incivisme fiscal et la distraction possible des collectes par certains agents collecteurs. En 2010, les recettes propres sont de l'ordre de 42% par rapport au budget total, en 2011 elles sont de 43% et en 2012 41%.

En conséquence, la population augmentant de façon exponentielle, les besoins en infrastructures sociales de base grandissent aussi. La commune se trouve dans l'incapacité de satisfaire à ces obligations sociales à partir de ses ressources propres. Elle doit ainsi dépendre de l'extérieur pour survivre.

La cause d'une telle situation est la difficulté pour l'exécutif de mobiliser les recettes fiscales et de développer une politique de sécurisation et d'élargissement de l'assiette fiscale, et pour preuve l'inexistence d'un fichier de contribuable. Cette absence de contrôle des recouvrements des recettes a favorisé le développement du phénomène de la corruption.

Conséquence, la commune se retrouve avec une recette propre dérisoire, insuffisance pour satisfaire ses propres besoins de fonctionnement. Pour survivre, elle doit compter sur les apports extérieurs (CAC,

subventions de l'Etat et appuis des partenaires au développement). En 2010 par exemple, les recettes extérieures représentaient un peu plus de 60%, en 2011 près de 70%, en 2012 80%.

3.1.3. Gestion du patrimoine communal

Le patrimoine de la commune est composite mais vieillissant. Il est constitué de patrimoine meuble et immeuble :

3.1.3.1. Le patrimoine meuble

Tableau 24 : liste des biens meubles

Nature de biens	Nombre	Marque	Date d'acquisition	Valeur d'acquisition	Valeur actuelle	Etat	Mode de Gestion	Observations
Camion 7t	01	Mercedes	2/5/1984	/	0	Sur cale	hors d'usage	En panne
Camion Benne	01	Mercedes	1984	/	0	Moyen	Location	Etat moyen
Moto	01	Suzuki	1988	1 200 000	0	Vieux	Transport personnel	Mauvais état
Moto	01	Honda CG 125	2008	750 000	0	Moyen	Transport personnel	Etat moyen
Motos	02	Honda CG125	5/5/2007	500 000	0	Bon	Transport personnel	Etat moyen
Moto	01	FOJC FJL 125	25/11/2012	800 000	/	moyen	Transport personnel	Bon état
Poste de soudure	01		1995	1 000 000	/	Moyen	/	Etat moyen
Niveleuse	01	Caterpillar 2013	2000	33 725 000	/	Moyen	/	Etat moyen
New Prado	01	Prado stan	2004	25 378 000	/	Moyen	Véhicule de fonction du Maire	Etat moyen
Presse à papier	01	/	2012	/	/	Bon	/	Bon

3.1.3.2. Le patrimoine immeuble

Tableau 25 : liste des biens immeubles

Nature des biens	Nombre	Etat	Mode d'utilisation/gestion
Ancien hôtel de ville	02	Bon	Archives municipales
Nouvel hôtel de ville	01	Bon	Services de la mairie
Logement de passage	01	Moyen	location
Bâtiment le Parisien	01	Bon	Location
Bougeries	09	Moyen	Location
Boutiques	41	Moyen	location
Bureau de service d'hygiène	01	Moyen	Service d'hygiène
Menuiserie municipale	01	Moyen	Atelier
Ex-pharmacie	01	Moyen	non utiliser et à réfectionner
Recettes municipales	01	Bon	Tribunaux
Foyer culturel	01	Mauvais	CMPJ
Hangars de marché de Yagoua	03	Moyen	Location Marché
Hangars du marché Madagascar	02	Bon	Location Marché
Logement du comptable-matières	01	Bon	Logement d'astreinte
Logement du secrétaire	01	Bon	Logement d'astreinte

général			
Terrain de jeux de DJEBETSOU	01	Bon	Sport
Site de la gare routière	01	/	non mise en valeur
Tribune municipale	01	Bon	Stade municipal
Parc à bétail	01	Bon	Populations
Abattoir	01	Mauvais	Marché
Toilettes publiques	01	Bon	Populations

Le patrimoine communal est diversifié ; ce qui représente une source importante de création des recettes. Mais on déplore tout de même le vieillissement du parc automobile. Si on part de la logique selon laquelle une moto s'amortit à hauteur de 1/20^e par an, le délai d'amortissement de ce type d'engin est de cinq ans. Or si on s'en tient aux années d'acquisition, 4 motos sur les 5 actuellement sont amorties.

Pour les véhicules, le délai d'amortissement est de 10 ans. On comprend dès lors que toutes les autos sont amorties.

C'est dire que la mairie doit renouveler son parc automobile.

Pour le foncier, les autorités municipales doivent revoir la politique de lotissement pour encourager les investissements.

Pour ce qui est des infrastructures marchandes, le niveau de réalisation est satisfaisant même si les besoins restent encore très forts.

D'autres infrastructures attendent que les autorités s'y attardent pour leur donner une autre image. Il s'agit des terrains de jeux, de la gare routière et de l'abattoir.

La police municipale doit avoir tout le matériel nécessaire pour atteindre les objectifs qu'elle s'est fixés.

3.1.4 Gestion des relations

Tableau 26 : Gestions des relations

Partenaires	Types de relation	Domaine de relation	Qualité de relation	Observations
PREFET	Tutorat	Gestion communale	Bonne	Bonne collaboration entre le Maire et le Préfet
CHEFFERIES TRADITIONNELLES	Collaboration et relais	Communication communale, recouvrement des recettes, sécurité des populations, développement locale	Moyenne	Détournement de l'opinion par certaines élites, conflits d'intérêt, absence de transparence dans les recettes mobilisées et déclarées par les chefs traditionnels
CODASC CARITAS	Appui financier et technique	Hydraulique	Bonne	Réalisation d'infrastructures hydrauliques
CVUC	Solidarité interne communale, Mutualisation des actions et ressources	Stage de recyclage et renforcement des capacités de l'exécutif municipal	Bonne	Voyages d'échanges
SECTORIELS	Collaborations et concertations	Réalisations des études des ouvrages et contrôle technique des chantiers	Moyenne	Faible implication de certains sectoriels dans les activités de la commune
PLAN CAMEROUN	Appui financier et technique	Education et hydraulique	Bonne	Confection d tables bancs ; réhabilitation de certaines

				salles de classe, construction des latrines
FEICOM	Appui financier et technique	Décentralisation et développement local	Bonne	Appui à la réalisation de certains ouvrages d'envergure, financement des voyages d'échanges
PADDL/GIZ	Appuis techniques	Renforcement des capacités du personnel communal	Bonne	
PNDP	Appuis techniques	Décentralisation et développement local	Bonne	
CONGREGATIONS RELIGIEUSES	Respect mutuel et collaboration	Communication au niveau de la base	Bonne	Relais communautaire
Organisations de la société civile	Partenariat	Développement local	Bonne	Relais communautaire
Opérateurs économiques et prestataires de services	Relation gagnant-gagnant	Exécution des marchés	Bonne	

La gestion des relations met en jeu plusieurs acteurs dans la commune de Yagoua :

- la tutelle administrative ;
- les partenaires techniques ou sectoriels ;
- les autres communes ;
- les chefferies et congrégations religieuses ;
- la société civile et les associations locales ;
- les projets et programmes de développement ;
- les prestataires de services et opérateurs économiques.

La tutelle administrative est représentée par le Préfet. C'est une relation institutionnelle. En effet, le Préfet exerce un droit de contrôle obligatoire sur les activités de la commune. Il approuve le budget et le compte administratif, autorise certaines dépenses dites exceptionnelles. Cette relation Préfet et Maire de Yagoua est saine et ne souffre d'aucune entorse.

La relation mairie de Yagoua avec ses partenaires techniques que sont les sectoriels se décline en termes de concertation et de collaboration. Les sectoriels jouent un rôle de conseil technique et par ce fait, ils sont toujours consultés lors de la réalisation des ouvrages. Mais les sectoriels se plaignent souvent de l'exécutif municipal de ne pas être suffisamment associés dans la mise en œuvre de certaines activités. L'exécutif municipal pense que certains sectoriels se font rares et donc difficiles de compter sur leur disponibilité, d'où l'urgence de mettre sur pied d'un cadre de concertation.

La relation avec les autres communes est institutionnalisée grâce à la CVUC (communes et villes unies du Cameroun). La relation est d'ordre administratif et de bon voisinage. La commune de Yagoua s'est tissé des relations avec les communes voisines.

Avec les chefferies traditionnelles et les congrégations religieuses, la commune entretient des relations de relais pour passer les informations communales. Par ailleurs, les chefferies contribuent également à la collecte des impôts et taxes de leur village respectif. Avec les congrégations religieuses, ce sont des relations de respect mutuel et de communication communale.

La société civile est représentée par les organisations non gouvernementales et les associations. Elle entretient avec la mairie une relation de collaboration et d'échange mutuel de service et d'informations.

La mairie de Yagoua collabore avec beaucoup de programmes parmi lesquels le PNDP. Leurs actions sont visibles sur le terrain.

Les prestataires des services et opérateurs économiques sont l'ensemble formé des fournisseurs, des entrepreneurs et de contribuables. Leur relation avec la commune est une relation gagnant-gagnant, mais elle devient sulfureuse lorsque vient le moment de payer et collecter les taxes dus à la commune. A ce niveau sur pied d'une plateforme des opérateurs économiques de Yagoua devient une nécessité.

3.1.5. Les forces et faiblesses de la commune

Au niveau de l'institution communale, des nombreuses séances de travail ont eu lieu entre l'exécutif communal et les membres de l'OAL pour déterminer les forces et faiblesses des différentes composantes que sont les ressources humaines, les ressources financières, le patrimoine communal et la gestion des relations.

Le tableau ci-dessous présente la situation de la commune

Tableau 27 : forces et faiblesses de l'institution communale

Composante	Forces	Faiblesses
Ressources humaines	<ul style="list-style-type: none"> - Conseil fortement scolarisé - Intervention rapide en cas de calamités naturelles - Populations nombreuses et dynamiques - Au moins deux sessions du conseil municipal se tiennent par an : budget et compte administratif - Forte motivation du magistrat municipal dans la recherche des solutions aux problèmes de la commune - 5 cadres formés pour l'encadrement des agents communaux ; - Un système de formation polyvalente des agents communaux instauré ; - Présence remarquable des femmes dans les services de la commune ; - Représentation remarquable des communautés de base au sein du conseil municipal ; - Communication des activités municipales aux populations à la base ; - Implication de tous les conseillers dans les commissions ; - Motivation du magistrat municipal à la recherche des solutions aux problèmes de la commune ; - Intégration des adjoints dans la gestion de la commune ; - Tenue de deux sessions de conseil municipal par an ; - Bonne collaboration entre les représentants des partis politiques au sein du conseil. 	<ul style="list-style-type: none"> - Insuffisance de communication avec des populations à la base ; - Conflits ou division interne des élites - Faible implication de certains conseillers dans la gestion des affaires de la commune ; - Insuffisance de communication interne - Insuffisance dans l'animation des services de la commune (rareté des réunions de personnel) ; - Faible implication des conseillers municipaux dans la mobilisation des ressources ; - Insuffisance des matériels de travail - l'organigramme non appliqué - Dispersion des conseillers à travers la république ; - Faible représentativité des femmes au sein du conseil ; - Faible appropriation des textes municipaux ; - Services de la commune non informatisés ; - Insuffisance de formation des conseillers pour la communication à la base - Faible qualification des ressources humaines - Faible renouvellement des effectifs - Faible application de profil de carrière - Absence d'un règlement intérieur - Absence d'un système d'évaluation et de motivation - Absence de planification des ressources humaines - Faible répartition des tâches - Absence des actes de recrutement - Absence d'une politique de gestion des ressources humaines
Ressources financières	<ul style="list-style-type: none"> - Utilisation des documents appropriés à l'élaboration des BP - Le receveur est bien formé 	<ul style="list-style-type: none"> - Incivisme fiscal - Faible niveau d'investissement - Absence d'un coffre-fort ;

	<ul style="list-style-type: none"> - Implication du conseil municipal dans l'élaboration des BP - Respect de délais réglementaires des votes et de transmission des BP à la tutelle - Recherche de financements externes - Respect de la procédure réglementaire en matière de gestion des dépenses - Production des états de trésorerie et comptable réglementaire - Transparence dans la passation des marchés communaux ; - Utilisation des certificats de recettes et dépenses comme documents comptables ; - Gestion informatisée de la comptabilité ; - Présence d'un plan de développement communal ; - Présence d'un comptable ; - Régularité des salaires 	<ul style="list-style-type: none"> - Mauvaise conservation des archives comptables ; - Faible capacité de mobilisation des ressources propres ; - Absence d'un fichier des contribuables ; - Absence des contrats signés par les locataires des biens de la commune - Forte dépendance de la commune aux financements extérieurs ; - Non maîtrise de la nouvelle comptabilité par certains agents ; - Absence d'une structure de contrôle ; - Non valorisation des ressources d'investissement de la commune ; - Instabilité des ressources propres de la commune ; - Faible mobilisation de certaines ressources fiscales (impôts libératoires, patentes, licences, etc.) ; - Absence de procédure de collecte ; - Non maîtrise de l'assiette fiscale. - Etroitesse de l'assiette fiscale - Faible recette propre
Gestion du patrimoine communal	<ul style="list-style-type: none"> - Disponibilité d'un Hôtel de ville de grande valeur - Patrimoine communal riche et diversifié ; - Existence d'inventaire formel ; - Production des recettes par le patrimoine ; 	<ul style="list-style-type: none"> - Faible valorisation du patrimoine meuble et immeuble au profit de la commune - Patrimoines mobiliers amorti à plus de 70% et à reformer - Patrimoines immobiliers vétustes et non entretenus - Vieillesse du parc automobile - Insuffisance des infrastructures marchandes ; - Faible contribution du patrimoine aux recettes communales ; - Faible politique communale de lotissement ; - Insuffisance des outils informatiques ; - Absence d'un service des archives ;
Gestion des relations	<ul style="list-style-type: none"> - Existence des nombreux partenaires - Bonne collaboration avec les partenaires au développement et la hiérarchie - Bonne collaboration avec les chefferies traditionnelles - Les chefferies traditionnelles traduisent un état d'esprit partiel qui peut être amélioré ; - Excellente relation avec les acteurs de la société civile (GIZ, CODSC CARITAS, PLAN CAMEROUN, etc.) - Bonne relation avec les leaders religieux essentiellement musulmans ; - Bonne relation avec les leaders chrétiens ; - Bonne collaboration avec le FEICOM, le PNDP et la CVUC ; - Excellente relation avec les institutions de tutelles ; - Bonne politique de recherche de partenariat ; 	<ul style="list-style-type: none"> - Faible collaboration avec les sectoriels dans le cadres de réalisation des projets sociaux ; - Insuffisances d'appuis aux organisations et associations - Faible déploiement des services techniques ; - Faible implication des chefferies traditionnelles dans les affaires de la commune ; - Faible prise en compte des organisations locales (GIC, Associations) dans la gestion de la commune ; - Relation mitigée entre les opérateurs économiques de la commune et les autorités municipales.

Analyse des problèmes de l'institution communale

Tableau 28 : Matrice d'analyse des problèmes de l'institution communale

DOMAINES	PROBLEMES	CAUSES	EFFETS
<p>Gestion des Ressources humaines</p>	<p>Difficulté dans l'organisation, l'animation et l'administration des services de la commune</p> <p>Et</p> <p>Difficultés de gestion efficiente et optimale du personnel de la commune</p>	<ul style="list-style-type: none"> - Insuffisance de communication avec des populations à la base ; - Conflits ou division interne des élites - faible implication de certains conseillers dans la gestion des affaires de la commune ; - Insuffisance de communication interne - insuffisance dans l'animation des services de la commune (rareté des réunions de personnel) ; - Connaissance approximative des textes relatifs à la décentralisation -Faible implication des conseillers municipaux dans la mobilisation des ressources ; -Insuffisance des matériels de travail - l'organigramme non appliqué -Dispersion des conseillers à travers la république ; - faible représentativité des femmes au sein du conseil ; - faible appropriation des textes municipaux ; - services de la commune non informatisés ; - insuffisance de formation des conseillers pour la communication à la base. 	<ul style="list-style-type: none"> - démotivation du personnel au service ; - lenteur dans la gestion des dossiers ; - désorganisation des services ; - fausses rumeurs et désinformation des agents ; - formation des clivages parmi le personnel ; - récupération de la situation par des leaders négatifs ; - frustrations diverses des agents ; - négligence de droits d'une catégorie d'agents ; - surévaluation des droits de certains agents ; - corruptions ambiantes ; - méfiance de tous envers tous ; - absentéisme du personnel ; - existence des conflits latents ; - faible productivité ; - faible rendement.
<p>Gestion des ressources financières et de la comptabilité</p>	<p>Difficultés dans la mise sur pied de façon efficiente d'une gestion des ressources financières locales et de la comptabilité</p>	<ul style="list-style-type: none"> - Incivisme fiscal des opérateurs économiques ; - faible niveau d'investissement - absence d'un coffre-fort ; - Gestion approximatives des archives comptables ; -Faible capacité de mobilisation des ressources propres ; - Absence d'un fichier des contribuables ; - Absence des contrats signés par les locataires des biens de la commune - forte dépendance de la commune aux financements extérieurs ; - non maîtrise de la nouvelle comptabilité par certains agents ; - absence d'une structure de contrôle ; 	<p>Non aboutissement des objectifs financiers</p>

		<ul style="list-style-type: none"> - non valorisation des ressources d'investissement de la commune ; - instabilité des ressources propres de la commune ; - faible mobilisation de certaines ressources fiscales (impôts libératoires, patentes, licences, etc.) ; - absence de procédure de collecte ; - non maîtrise de l'assiette fiscale. 	
Gestion du patrimoine communal	Difficulté dans la gestion du patrimoine communal	<ul style="list-style-type: none"> - Faible valorisation du patrimoine immeuble au profit de la commune - - - Patrimoines mobiliers amorti à plus de 70% et à reformer Patrimoines immobiliers vétustes et non entretenus - Vieillesse du parc automobile -Insuffisance des infrastructures marchandes ; -Faible contribution du patrimoine aux recettes communales ; - faible politique communale de lotissement ; - insuffisance des outils informatiques ; - absence d'un service des archives 	Utilisation abusive du patrimoine
Gestion des relations	Planification insuffisance et association parcellaire des partenaires au développement dans la gestion communale	<ul style="list-style-type: none"> - faible collaboration avec les sectoriels dans le cadres de réalisation des projets sociaux ; - insuffisances d'appuis aux organisations et associations - faible déploiement des services techniques ; - faible implication des chefferies traditionnelles dans les affaires de la commune ; - faible prise en compte des organisations locales (GIC, Associations) dans la gestion de la commune ; - relation mitigée entre les opérateurs économiques de la commune et les autorités municipales. 	<ul style="list-style-type: none"> - Stagnation des projets ; - Incivisme de certains opérateurs économiques

Tableau 29 : Axes de renforcement

Après le diagnostic, les axes prioritaires suivants sur lesquels la commune devra s'atteler ont été identifiés dans la colonne des solutions

DOMAINES	FAIBLESSES/PROBLEMES	CAUSES	SOLUTIONS
Gestion de l'institution communale	Difficulté d'organisation, d'animation des services de la commune	Forte influence de la politique dans la prise de décisions	Gérer les affaires de la commune en fonction des réalités
		Insuffisance dans l'investissement et la réhabilitation des infrastructures sociales	Créer et réhabiliter les infrastructures de prise en charge des personnes vulnérables
		Insuffisance dans l'affiliation du personnel à la CNPS	Faire signer les engagements à tous les agents recrutés
		Faible implication de la commune dans l'établissement des actes de naissance aux jeunes écoliers	Insérer le problème des actes de naissance comme priorité dans les projets de la commune
		Absence d'une politique de développement de l'économie locale	Développer les infrastructures marchandes et faciliter l'accès aux micros crédits
		Insuffisance dans la politique de contrat de boutiques de la commune	Faire signer les contrats de bail aux locataires des boutiques
		Faible entretien de la voirie municipale	Reprofilier les routes
		Faible connaissance de l'institution communale	Organiser des séances de formation et d'information sur la vie et le fonctionnement de l'institution communale
		Faible organisation du marché de Yagoua (absence d'une organisation par filière)	Décongestionner le marché et réorganiser le marché
Gestion des Ressources humaines	Difficulté dans l'organisation, l'animation et l'administration des services de la commune ; Difficultés de gestion efficiente et optimale du personnel de la commune	Organigramme type non appliqué	adapter l'organigramme type aux réalités de la commune et l'appliquer
		- Conflits ou division interne des élites	Mettre sur pied une plateforme de concertation mettant ensemble les sectoriels, les élites, les jeunes, etc. pour permettre à tous de participer à la prise des décisions
		Faible implication de certains conseillers dans la gestion des affaires de la commune	Insérer chaque conseiller dans une commission
		insuffisance dans l'animation des services de la commune (rareté des réunions de personnel)	Organiser régulièrement les réunions de personnel
		Faible appropriation des textes municipaux	Organiser des séances d'information et de formation sur les textes relatifs à la décentralisation
		Dispersion des conseillers à travers la république	Mettre sur pied une commission d'information des populations
		Faible représentativité des femmes au sein du conseil	Faire valoir l'approche genre
		Certains Services de la commune non informatisés	Informatiser tous les services
Insuffisance de formation des conseillers pour la	Former les conseillers sur les techniques de communication ;		

		communication à la base	Faire des larges diffusions des activités municipales à la radio.
Gestion des ressources financières et de la comptabilité	Difficultés dans la mise sur pied de façon efficiente d'une gestion des ressources financières locales et de la comptabilité	Incivisme fiscal	Sensibiliser sur le devoir des citoyens vis-à-vis de la commune
		Faible niveau d'investissement	Investir pour produire des recettes
		Absence d'un coffre-fort	Acquérir un coffre-fort
		Gestion approximatives des archives comptables	Nommer un archiviste
		Faible capacité de mobilisation des ressources propres	Redynamiser le service de collecte
		Absence d'un fichier des contribuables	Elaborer un fichier des contribuables
		Absence des contrats signés par les locataires des biens de la commune	Créer un logiciel de gestion du patrimoine communal
		Forte dépendance de la commune aux financements extérieurs	Rendre la commune capable de s'auto suffire
		non maîtrise de l'assiette fiscale	Maîtriser l'assiette fiscale
		Faible mobilisation de certaines ressources fiscales (impôts libératoires, patentes, licences, etc.) ;	Réorganiser le service de collecte de recettes
		Instabilité des ressources propres de la commune	Former les agents de collecte
		Absence d'une structure de contrôle	Créer une structure de contrôle
		Non maîtrise de la nouvelle comptabilité par certains agents	Former les agents à la gestion comptable
		Gestion du patrimoine communal	Difficulté dans la gestion du patrimoine communal
- Patrimoines mobiliers amorti à plus de 70% et à reformer	Reformer le patrimoine mobilier		
Patrimoines immobiliers vétustes et non entretenus	Organiser le service d'entretien de patrimoines		
Vieillessement du parc automobile	Renouveler le parc automobile		
Insuffisance des infrastructures marchandes	Investir dans les infrastructures marchandes		
Faible contribution du patrimoine aux recettes communales	Réorganiser le service de gestion de patrimoine		
faible politique communale de lotissement	Créer de nouveaux lotissements		
insuffisance des outils informatiques	Acquérir de nouveaux outils informatiques		
Gestion des relations	Planification insuffisance et association parcellaire des partenaires au développement dans la gestion communale	absence d'un service des archives	Créer un service des archives
		Faible collaboration avec les sectoriels dans le cadres de réalisation des projets sociaux	Renforcer la collaboration entre l'exécutif municipal et les sectoriels
		Insuffisances d'appuis aux organisations et associations	Appuyer les organisations et associations locales
		Faible déploiement des services techniques	Dresser souvent un calendrier de réalisations
		Faible implication des chefferies traditionnelles dans les affaires de la commune	Impliquer les chefferies traditionnelles dans les affaires de la commune

		Faible prise en compte des organisations locales (GIC, Associations) dans la gestion de la commune	Impliquer les acteurs locaux dans la gestion des affaires de la commune
		Relation mitigée entre les opérateurs économiques de la commune et les autorités municipales	Réchauffer les relations entre l'exécutif municipal et les opérateurs économiques

4.2. Principaux problèmes et besoins identifiés et consolidés par secteur

Tableau 30 : Besoins et attentes des corps de métiers

Corps de métier	Acteurs impliqués/ Acteurs présents à l'entretien	Niveau d'organisation	Relation avec la commune	Difficultés	Opportunités	Rentabilités des activités	Besoins/attentes exprimées
Vendeurs du commerce général	3/11	1	Bonne	- Difficulté d'écoulement des produits ; - Faible pouvoir d'achat ; - Taxes élevées ; - Insalubrité des marchés	- la frontière avec le Tchad ; - sécurité du marché ; - présence d'un établissement de micro-finance pour l'octroi des crédits	Moyen	- faciliter les échanges commerciaux avec le Tchad ; - réduire les taxes ; - organiser les opérateurs économiques et mettre à leur disposition des crédits
Vendeurs de ciment	2/7	Nul	Bonne	- difficulté de ravitaillement ; - difficulté de transport ;	- forte demande sur le marché ; - sécurité du marché.	Moyen	faciliter l'implantation d'un centre de distribution agréé
Vendeurs des planches	1/3	Nul	Bonne	- difficulté de ravitaillement ; - coût élevé des planches ; - difficulté de transport.	- forte demande sur le marché ; - sécurité du marché.	Moyen	- réduire les taxes de sortie de bois - faciliter l'implantation d'un centre de distribution agréé
Vendeurs des appareils électro ménagers	2/5	Nul	Bonne	Difficulté d'écoulement des produits ; - Faible pouvoir d'achat ; - Taxes élevées ; - Insalubrité des marchés	possibilité d'écoulement au Tchad ; - sécurité du marché ; - présence d'un établissement de micro-finance pour l'octroi des crédits	Moyen	- faciliter les échanges avec le Tchad voisin ; - réduire les taxes ; - organiser les opérateurs économiques de la filière et mettre à leur disposition des crédits
Vendeurs	2/7	Nul	Bonne	- Difficulté d'écoulement des	- possibilité d'écoulement	Moyen	faciliter les échanges avec le

des prêteurs-à-porter				produits ; - Faible pouvoir d'achat ; - Taxes élevées ; - Insalubrité des marchés	au Tchad ; - présence d'un établissement de micro-finance pour l'octroi des crédits		Tchad taxes ; - organiser les opérateurs économiques et mettre à leur disposition des crédits
Tenanciers des établissements d'hébergement	1/4	Nul	Bonne	- coupure intempestive de l'électricité et de l'eau ; - insuffisance de sécurité dans la ville ; - insuffisance d'activités touristiques	- la position géographique avec la République du Tchad ; - le tourisme de travail ;	Moyen	- promouvoir la culture locale et les activités touristiques ; - faciliter la circulation des personnes dans la sous région ; - renforcer la sécurité dans la commune et la ville de Yagoua
Quincaillers	1/3	Nul	Bonne	- Difficulté d'écoulement des produits ; - Faible pouvoir d'achat ; - Taxes élevées ; - Insalubrité des marchés	- possibilité d'écoulement au Tchad ; - sécurité du marché ; - présence d'un établissement de micro-finance pour l'octroi des crédits	Moyen	faciliter les échanges avec le Tchad ; - réduire les taxes ; - organiser les opérateurs économiques et mettre à leur disposition des crédits
Vendeurs Des Céréales	3/8	Nul	Bonne	- Fluctuation des prix d'achat ; - Inaccessibilité aux crédits ; - difficulté de transport ; - risque de vols. - exportation massive des céréales ; - pénurie des stocks sur les marchés	- demande élevée sur les marchés ;	Moyen	- décourager l'exportation des céréales ; Favoriser l'accès aux microcrédits - organiser les producteurs de céréales
Vendeurs des carburants	15/52	Nul	Bonne	- Fluctuation des prix d'achat ; - Inaccessibilité aux crédits ; - Tracasserie douanière	-Crédits octroyés par les tontines ; - Prix du carburant négociable ; - livraison à crédit	Faible	- faciliter les échanges commerciaux avec l'extérieur ; - Alléger les taxes douanières.
Manutentionnaires (porteurs)	9/47	Bon	Bonne	- Non respect des droits des manutentionnaires ; - Problèmes de partage ; - Accidents de travail.	- Solidarité des porteurs et existence d'une caisse de solidarité	Faible	- Réorganiser la manutention ; - Doter le bureau d'un local.
Mécaniciens	04/09	Nul	Bonne	- Coût élevé de la trousse du	- Appui du lycée technique	Faible	- Créer un garage moderne ;

autos et motos				mécanicien ; - Garage de fortune ;	pour le stage des élèves. - forte demande de réparation des engins		- Construire une fosse de vidange.
Coiffeurs	03/17	Bon	Bonne	- Absence d'un cadre de travail adéquat ; - Taxes communales élevées ; - Location des matériels ; - Non respect de l'hygiène	- forte demande ;	Bonne	- Réduire les taxes ; - Construire un bâtiment pour les coiffeurs ;
Call-boxeurs	08/90	Nul	Bonne	- Perturbation des réseaux ; - Manque d'organisation ;	-forte de mande ; -Diversification des activités.	Faible	Octroyer des crédits Diversifier les activités
Motos taximen	12/500	Nul	Conflictuelle	- Mauvais état des routes ; - Tracasseries des forces de l'ordre ; - Faible organisation ; - Consommation de la drogue par certains. - ignorance du code la route par certains	- Carburant à faible coût ; - forte demande.	Moyenne	Aménager de la voirie urbaine. Organiser les moto taximen, Favoriser la création d'une moto-école à Yagoua
Pousseurs	13/200	Nul	Bonne	- Taxes élevées ; - Inorganisation	forte demande ; Présence des agences de voyages ; Multiplicité des Marchés hebdomadaires	Faible	- Organiser les pousseurs ; - Appuyer par l'octroi des crédits ; - Réduire les taxes
Restaurateurs	07/48	Nul	Bonne	- Coupure d'eau ; - Pénurie en denrées alimentaires ; - Rareté de bois de chauffe	Demande supérieure à l'offre ; Abondance des marchés périodiques	Bien	Construire un bloc au marché pour les restaurateurs.
Vendeurs de soya	6/19	Nul	Conflictuelle	-Taxes élevées ; pénurie de viande	Ravitaillement au marché local	Faible	Octroyer des crédits ; Aménager des points de vente de soya
Bouchers	11/61	Bon	Bonne	- Abattoir délabré ;	Vente au grand marché	Bien	-Construire un abattoir

				<ul style="list-style-type: none"> - Non respect d'hygiène ; - Enclavement de l'abattoir 			<ul style="list-style-type: none"> moderne ; -Mettre des moyens de transport adéquat ; -Aménager la route
(vendeuses de bilibili)	29/316	Faible	Bonne	<ul style="list-style-type: none"> - Mévente de boisson ; - Bagarres dans les cabarets ; - Coût élevé des céréales ; -vols 	<ul style="list-style-type: none"> -Liberté dans l'exercice de la profession ; -forte demande 	Faible	<ul style="list-style-type: none"> -Contrôler le prix des céréales sur le marché
Vendeuses du poisson	13/41	Bonne	Conflictuelle	<ul style="list-style-type: none"> -Manque d'organisation ; -Insécurité pour cause de vols des marchandises ; -Instabilité des espaces de vente ; -Manque de infrastructure de stockage de poisson sec ; -Manque de chambre froide ; .difficulté d'accès aux microcrédits 	<ul style="list-style-type: none"> -Abondance de poisson -Pluralité de marché local. 	Faible	<ul style="list-style-type: none"> -Construire des infrastructures de stockage - faciliter l'accès au microcrédits crédits ; -Construire un marché de poisson ; -Recruter et mettre à disposition des veilleurs de nuit.
Forgerons	3/12	Bonne	Conflictuelle	<ul style="list-style-type: none"> -Difficulté d'accès au crédit ; -Manque d'atelier de forgerons ; -Absence des points de vente 	Bonne collaboration avec l'artisanat de Maroua	Bien	<ul style="list-style-type: none"> Construire des ateliers et des points de vente Faciliter l'accès aux crédits
Porceulteurs	14/160	Bonne	Bonne	<ul style="list-style-type: none"> -Manque de provende ; Porcherie inadéquates ; -Difficulté d'accès aux races améliorées ; Accès difficile aux crédits ; - -Présence des pestes porcines 	<ul style="list-style-type: none"> -maîtrise des techniques d'élevage des porcs ; Disponibilité des sous produits 'drèche du bilibili et de l'arki, sous produits du riz; 	Bien	<ul style="list-style-type: none"> -Lever l'interdiction ; -améliorer à l'encadrement des éleveurs ; Organiser les éleveurs ; Protéger les animaux .

4.2.2. Besoins et attentes des couches vulnérables

Tableau 31 : Couches vulnérables, nombre des membres, statuts, problèmes et attentes

N°	Couches vulnérables	Effectif présent à l'entretien	Niveau d'organisation (statuts)	Relation avec la commune	Activités pratiquées	Problèmes liés à leur situation de vulnérabilité	Attentes exprimées
1	Bororos	10/236	Nul	Bonne	- Elevage ; - Commerce ; - Agriculture.	- maladie des bétails ; - taxes élevés ; Difficulté d'accès aux services sociaux de base ; - marginalisation - manque des produits de traitement des bétails ; - manque d'intrants agricoles.	- créer une pharmacie vétérinaire ; - créer un magasin de vente d'intrants agricoles - réduire les taxes.
2	Handicapés : - Moteurs ; - Visuels ; - Auditifs ; - Mentaux	7/87	Une association des personnes handicapées	Aucune relation	- couture ; - menuiserie - agriculture - élevage	- insuffisance de vélo tricycle ; - insuffisance de canne blanche ; Difficultés d'accès aux micro crédits ; Faibles appuis techniques et financiers - insuffisance de prothèse auditive ; - stigmatisation (difficulté de fonder une famille) ; - difficulté d'exercer les activités génératrices de revenus	- créer un centre des handicapés ; - améliorer les appuis financiers et techniques ; Faciliter l'accès aux micro crédits ; - exempter les handicapés des tous les taxes ; - subventionner l'acquisition d'un tricycle, de la canne et de la prothèse ; - respecter les quotas lors des recrutements.
3	Orphelins et enfants vulnérables	12/120	Association des orphelins et enfants vulnérables	Mauvaise	Pas d'activités	- Malnutrition ; - Scolarité Limitée ; - Pauvreté ; - Insécurité - Vagabondage ; - insuffisance de soutien familial ; - violences familiales ; - stigmatisation	-; - appuyer dans le domaine de l'éducation, la santé et le logement ; - créer et Construire un centre d'encadrement des orphelins ; - sensibiliser les populations sur les droits des enfants

4	Enfants de la rue	10/172	Association des enfants de la rue	Aucune relation avec la commune	Pas d'activités	<ul style="list-style-type: none"> - Manque de literie ; - Manque de nourriture ; - difficulté d'accès aux soins de santé ; - pauvreté ; - Manque d'abri ; - Manque d'emploi. - exposition aux fléaux sociaux 	<ul style="list-style-type: none"> - créer et construire un centre des structures d'encadrement des enfants de la rue ; - apporter des appuis multiformes aux enfants de la rue ; - favoriser leur retour et leur insertion socio-économique ;
5	Veuves	6/36	Un GIC des femmes veuves	Aucune relation avec la commune	<ul style="list-style-type: none"> - agriculture - commerce - élevage 	<ul style="list-style-type: none"> - illettrisme de la majorité des veuves ; - stress du veuvage ; - difficulté d'accès aux soins ; - stigmatisation ; - vols des bétails et des récoltes ; - insuffisance d'intrants agricoles ; - difficulté de transport des récoltes ; - épizooties et mort des bétails. Pertes des animaux élevés 	<ul style="list-style-type: none"> - sensibiliser les populations sur les droits de la veuve ; - renforcer les capacités de la veuve ; - protéger la veuve des violences et de la discrimination ; - améliorer les conditions de survie de la veuve ; faciliter l'accès aux micro crédits Améliorer les appuis techniques et financiers
7	Personnes infectées et/ou affectées par le VIH/SIDA	2/64	Trois associations	Bonne relation	<ul style="list-style-type: none"> - prise en charge gratuite des malades du SIDA Accès gratuit aux ARV 	<ul style="list-style-type: none"> - stigmatisation de personnes vivant avec le VIH/SIDA ; Insuffisance de la prise en charge Non prise en charge des enfants victimes et/ou orphelins du VIH/SIDA 	<ul style="list-style-type: none"> - ravitailler les UPEC en ARV et autres protocoles ; - équiper les UPEC avec des appareils neufs. -prendre en charge les enfants affectés et ou orphelins du VIH/SIDA Sensibiliser les populations sur les droits des personnes infectées et/ou affectées par le VIH/SIDA
8	Personnes âgées	2/19	Une association des personnes âgées	Bonne relation	Pas d'activité	<ul style="list-style-type: none"> - victimes des maladies chroniques ; - difficulté d'accès aux soins de qualité ; - stigmatisation ; - insuffisance de l'encadrement familial - 	<ul style="list-style-type: none"> Améliorer la prise en charge sanitaire des personnes du troisième âge ; Créer un centre d'encadrement des personnes du troisième âge abandonnées.

Tableau 32 : Analyse consolidée des problèmes identifiés urbain et villages

Ces problèmes reformulés ont été analysés par secteur pour saisir en profondeur les déterminants et les incidences.

SECTEURS	PROBLEMES	CAUSES	EFFETS	BESOINS PAR SECTEUR
Agriculture	Faible productivité agricole	<ul style="list-style-type: none"> - Terres insuffisantes pour champs - Difficulté d'acquisition d'intrants agricoles ; - Absence d'un barrage de retenue d'eau ; - Insuffisance d'encadrement - Dégâts d'animaux - Absence de jachère - Perturbation constantes du climat - Présence des parasites - Difficulté d'accès aux microcrédits - Enclavement des villages - Rareté et coût élevé des semences - Erosion du sol - insuffisance de moyens financier pour acquérir les animaux de traction ; - faible maîtrise des techniques de compostage ; - faible pratique de l'alternance des cultures ou de la jachère 	<ul style="list-style-type: none"> - Famine et morts d'hommes - Exode rural - mal nutrition et taux élevé de morbidité des enfants - faible rendement - faible pouvoir d'achat - dépenses diversifiées - incapacité de maîtriser l'eau pour l'irrigation - faible rendement agricole - appauvrissement des sols à cause de l'utilisation des engrais chimiques ; - 	
Elevage, pêche et industries animales	Faible productivité animale et halieutique	<ul style="list-style-type: none"> - Insuffisance des points d'eau ; - divagation des animaux - Insuffisance de l'assistance technique aux éleveurs - Présence des pestes bovines et autres maladies animales - Difficulté d'acquisition des produits vétérinaires - Techniques archaïques de l'élevage - Insuffisance des pâturages et des pistes à bétail - Vol des bétails - Conflits agropastoraux 	<ul style="list-style-type: none"> - Mort du bétail - accidents de la route et destruction des champs ; - Faible rendement - Découragement des éleveurs - Pauvreté 	<ul style="list-style-type: none"> - Besoin en abattoirs modernes - Besoin en boucheries modernes - Besoin en chambres froides - Besoin en poissonneries modernes - Besoin en restaurants modernes - Besoin en parcs vaccino-gènes (5) - Besoin en points d'eau pastoraux - Besoin en structures d'encadrement (3)

Domaines et affaires foncières	Accès difficile à un domaine foncier sécurisé	<ul style="list-style-type: none"> - Difficultés d'obtention des titres fonciers - Forte démographie - Faible diffusion de l'immatriculation foncière - Absence de plan d'urbanisme 	<ul style="list-style-type: none"> - Conflit foncier - Non immatriculation des terres par certaines personnes 	<ul style="list-style-type: none"> - Besoin en plan d'utilisation et de gestion durable des terres - Besoin en lotissement nouveau
Habitat et Développement urbain	Habitats précaires et Développement anarchique des villes et villages	<ul style="list-style-type: none"> - Habitats construits en matériaux provisoires - Pratique des techniques ancestrales de construction - Non respect des tracées de l'espace urbain par certains individus - Inondation en saison de pluies - Moyens financiers limités - Cout élevé des matériaux de construction - Difficulté des femmes à accéder aux terres cultivables - Habitats anarchiques - Promiscuité 	<ul style="list-style-type: none"> - Habitats précaires - Eroulement des maisons en saisons des pluies - Promiscuité - Développement de certaines maladies 	<ul style="list-style-type: none"> - Besoin en logements sociaux (1000) ; - Besoin en plan d'urbanisme ; - Besoins en spécialisation des différents espaces dans la ville et autour d'elle ; - Besoin en séparation de l'habitat des activités productives ; - Besoin en aménagement des espaces collectifs ; - Besoin en politique de développement social des quartiers (DSQ), un ensemble d'actions spécifiques en faveur de l'insertion économique des jeunes, de l'emploi de proximité, ou pour la prévention de la délinquance ; - Besoin en élaboration des programmes locaux d'habitat ; - Besoin en investissements locatifs.
Environnement, protection de la nature et développement durable	Forte dégradation de l'environnement et accroissement de la pollution	<ul style="list-style-type: none"> - insuffisance dans le suivi des plants d'arbres - Forte insolation - Fortes demandes en bois de chauffe - Existence des pratiques de feu de brousse - Indisponibilité des pépinières des plants pour le reboisement - Absence d'une politique de reboisement - Faible pluviométrie - Mauvaises gestions des déchets 	<ul style="list-style-type: none"> - Destruction de l'environnement - Pollutions généralisées 	<ul style="list-style-type: none"> - Besoin en bac à ordures dans chaque quartier e Yagoua (15) - Besoin en Reboisement (3000 arbres chaque année) - Besoin en aménagement des déversoirs d'ordures ; - Besoin en foyers améliorés (2000 foyers par an)
Forêt et faune	Destruction et disparition de la faune et de la flore	<ul style="list-style-type: none"> - Pratiques des feux de brousse, - Insuffisance de suivi des arbres plantés - Coupe abusive du bois, - Accroissement de la population 	<ul style="list-style-type: none"> - Désertification - Erosion des sols - Disparition de certaines espèces animales 	<ul style="list-style-type: none"> - Besoin en personnels éco-gardes (10) - Besoin en Reboisement (3000 arbres chaque année)

		<ul style="list-style-type: none"> - Absence des forets communautaire et communal - Chasse abusive de certaines espèces 		
Administration territoriale, décentralisation et maintien de l'ordre	Mauvaise gouvernance	<ul style="list-style-type: none"> - Arrestations arbitraires - Complexe d'infériorité absolue - Corruption de certains administrateurs - Trafic d'influence - Analphabétisme de certains chefs traditionnels - Conflits de chefferies - Présence des hors la loi - Insuffisance de communication entre la population et l'administration 	<ul style="list-style-type: none"> - Faible dynamique communautaire - Peur entretenue de l'autorité administrative 	<ul style="list-style-type: none"> Besoin en centre d'état civil secondaire (10) Besoin en postes de gendarmerie : Dana, Vounaloum (2)
Education de base	Accès difficile à l'enseignement de base de qualité	<ul style="list-style-type: none"> - Insuffisance de salles de classe en matériaux définitifs - Insuffisance d'enseignants qualifiés - Terrains scolaires non délimités (bornés) - Déperditions scolaires - insuffisance d'écoles - Exclusion des élèves - Effectifs pléthoriques dans les salles de classe - Mauvaise gestion d'APEE - Sous scolarisation de la jeune fille 	<ul style="list-style-type: none"> - Exclusion des élèves - Sous scolarisation de la jeune fille - Redoublement des élèves - Déperdition scolaire - Faible niveau des élèves - Faible taux de scolarisation 	<ul style="list-style-type: none"> - Besoin en forages (50) - Besoin en latrines (41) - Besoin en Reboisement (54) - Besoin en bac à ordre (57) - Besoin en clôtures (78) - Besoins en logements (70) - Besoin en tables-bancs (6496) - Besoin en enseignants (199) - Besoin en salles de classe à réhabiliter (35) - Besoin en salles de classe à construire (176)
Enseignements secondaires	Difficile d'accès à l'enseignement secondaire de qualité	<ul style="list-style-type: none"> - insuffisance de salles de classe en matériaux définitifs - Insuffisance d'enseignants qualifiés - Terrains scolaires non délimités (bornés) - Déperditions scolaires - Insuffisance d'établissements scolaires - Délinquance de certains élèves - Effectifs pléthoriques dans les salles de classe - Mauvaise gestion d'APEE - Sous scolarisation de la jeune fille 	<ul style="list-style-type: none"> - Exclusion des élèves - Sous scolarisation de la jeune fille - Redoublement des élèves - Baisse de niveau des élèves 	<ul style="list-style-type: none"> - Besoin en forages (9) - Besoin en latrines (8) - Besoin en Reboisement (11) - Besoin en bac à ordre (13) - Besoin en clôtures (15) - Besoins en logements (16) - Besoin en tables-bancs (1281) - Besoin en enseignants (125) - Besoin en salles de classe à réhabiliter (10) - Besoin en salles de classe à construire

				(26)
Enseignement supérieur	Accès difficile aux grandes écoles de facultés	<ul style="list-style-type: none"> - Eloignement des grandes écoles des villages - Pauvreté de parents - La corruption aux portes d'entrée des écoles supérieures - Chômage des diplômés 	<ul style="list-style-type: none"> - Elites très limitées - Abandon des études - Pauvreté - Découragement des parents et des élèves 	<ul style="list-style-type: none"> - Besoin en logements des étudiants (construction de 4 mini cités, 2 à Ngaoundéré et 2 à Maroua)
Santé publique	Difficulté d'accès aux soins de santé de qualité	<ul style="list-style-type: none"> - Faible capacité d'accueil des formations sanitaires - Insuffisance de centres de santé - Manque de moustiquaires - Malnutrition des enfants - Ignorance du VIH/SIDA par les paysans - Auto médication - Insuffisance de centre de santé - Certaines formations sanitaires peu fournies en médicaments - Mauvais accueil des malades dans certaines formations sanitaires - Faible pouvoir d'achat des populations - Insuffisance du personnel soignant - Consommation abusive du sel, du sucre et de l'alcool - Difficulté d'accès à l'eau potable - Absence des latrines dans certaines concessions - Vagabondage sexuel 	<ul style="list-style-type: none"> - Taux élevés de morbidité - Taux élevé de mortalité - Taux élevé de TME - Rupture des ARV - Intoxication médicamenteuse 	<ul style="list-style-type: none"> - Besoin en médecins (4) - Besoin en IDE (7) - Besoin en Aide - Soignants (7) - Besoin en sages-femmes (7) - Besoin en commis (8) - Besoin en réhabilitation des infrastructures (*6) - Besoin en nouveaux bâtiments (28) - Besoin en lits d'hospitalisation (265) - Besoin en laboratoires d'analyses biomédicales (4) - Besoin en maternités (4) - Besoin en pharmacies (4) - Besoin en réfrigérateurs (9) - Besoin en forages (4) - Besoin en latrines (4) - Besoin en reboisement (3) - Besoin en clôtures (4) - Besoin en dispositifs de traitement des déchets (4) - Besoin en logement des médecins (5)
Eau et énergie	Difficulté d'accès à l'eau potable et à l'énergie électrique	<ul style="list-style-type: none"> - Insuffisance des points d'eau potable dans certains villages - Faible pouvoir d'achat des populations - Absence des COGES autour de certains points d'eau ; - Eloignement des points d'eau en saison sèche - Non maîtrise des techniques de 	<ul style="list-style-type: none"> - Présence des maladies hydriques - Conflits ouverts entre les villageois aux points d'eau - Coupe anarchique de bois de chauffe 	<ul style="list-style-type: none"> - Besoin en forages (462) - Besoin en réparation (5) - Besoin en anti bourbier (0) - Besoin en aire d'assainissement (1) - Besoin en déplacement (17) - Besoin en quantité de l'eau (56) - Besoin en réhabilitation des puits à ciel ouvert (2)

		<ul style="list-style-type: none"> traitement de l'eau - Absence d'énergie électrique dans les villages - Eloignement des réseaux électriques, - Rareté de bois de chauffe 		<ul style="list-style-type: none"> - Besoin en transformateurs (3) - Besoin en extension du réseau électrique aux quartiers (8) - Besoin en réparation des transformateurs (02) - Besoin en poteaux électriques ()
Travaux publics	Mauvais états des infrastructures routières	<ul style="list-style-type: none"> - Radiers et ponts mal construits et aménagés - Insuffisance d'ingénieurs des travaux publics - Reprofilage approximatif des routes - Réseau routier insuffisant - Dégradation des routes par les eaux de pluies - Manque d'engins pour entretien de routes (Caterpillar, tracteurs etc. - insuffisance des moyens financiers 	<ul style="list-style-type: none"> - Enclavement de certains villages - Difficultés de déplacement - Coûts élevés de transport 	<ul style="list-style-type: none"> - Besoin en bitumage de la voirie urbaine (7 km) - Besoin en Reprofilage des routes (90 km)
Affaires sociales	Faibles protection des personnes vulnérables	<ul style="list-style-type: none"> - Abondance des enfants de la rue - Abandon des foyers conjugaux - Eloignement des services de la population - Ignorance du secteur par une partie de la population - Eloignement des centres d'Etat –civil - Insuffisance des centres sociaux 	<ul style="list-style-type: none"> - Abondance des enfants dans les rues - Abondance des mandants pour la rue - Sentiment d'abandon - Insécurité des sans abris 	<ul style="list-style-type: none"> - Besoin en réhabilitation du centre social - Besoin en ordinateurs (15) - Besoin en photocopies (1) - Besoin en machines à coudre (15) - Besoin en nouveaux bâtiments (1) - Besoin en latrines (1) - Besoin en reboisement (1) - Besoin en clôture (1) - Besoin en dispositifs de traitement des déchets (1) - Besoin en aide médicale ; - Besoin en aide aux personnes âgées ; - Besoin en aide aux personnes handicapées ; - Besoin en aide à l'enfance.
Promotion de la femme et de la famille	Difficulté d'épanouissement des femmes	<ul style="list-style-type: none"> - Insuffisance de pratique de dialogue dans les familles - Mariages précoces et forcés 	<ul style="list-style-type: none"> - Privation de droit à la parole - Mariages précoces et 	<ul style="list-style-type: none"> - Besoin en ordinateurs (20) - Besoin en photocopies (1) - Besoin en machines à coudre (20)

		<ul style="list-style-type: none"> - Violence faite aux femmes - Non accès de la femme aux décisions - Manque de moyens financiers pour mener les activités - Insuffisance des associations de femmes - Refus des activités économiques aux femmes par certains maris - Analphabétisme de certaines femmes - Inexistence d'un centre de la femme 	<ul style="list-style-type: none"> forcés - Non accès de la femme aux décisions - Elles n'ont pas droit à l'héritage 	<ul style="list-style-type: none"> - Besoin en latrines (1) - Besoin en reboisement (1) - Besoin en clôture (1) - Besoin en dispositifs de traitement des déchets (1)
Jeunesse et éducation civique	Difficulté d'encadrement des jeunes	<ul style="list-style-type: none"> - Insuffisance de structures d'encadrement des jeunes - Insuffisance des lieux de loisir - Insuffisance de centre de formation des jeunes - Abandon des jeunes à eux –mêmes 	<ul style="list-style-type: none"> -Mariages précoces et forcés -Délinquance juvénile -Exode rural -Chômage 	<ul style="list-style-type: none"> - Besoin en ordinateurs (25) - Besoin en photocopies (1) - Besoin en machines à coudre (30) - Besoin en équipement du CMPJ (1) - Besoin en latrines (1) - Besoin en reboisement (1) - Besoin en clôture (1) - Besoin en dispositifs de traitement des déchets (1)
Sport et éducation physique	Accès difficile aux infrastructures de sports et éducation physique	<ul style="list-style-type: none"> - Insuffisance de structures sportives - Manque d'équipements de sport (ballons, maillots...) - Insuffisance d'encadreurs des activités sportives - Refus des parents aux filles de faire le sport 	Baisse de pratique du sport	<ul style="list-style-type: none"> - Besoin en mini complexes de jeux dans tous les établissements scolaires ; Besoin en stades de football dans les gros villages : Dana, Vounaloum, Domo
Transports	Accès difficile au service de transport	<ul style="list-style-type: none"> - Routes non praticables en toute saison - Routes non entretenues - Manque de véhicules de transport 	<ul style="list-style-type: none"> - Cherté des transports - Taux élevé d'accidents de circulation 	<ul style="list-style-type: none"> - Besoin en gare routière communale
Emploi et formation professionnelle.	Difficulté d'accès à un emploi décent	<ul style="list-style-type: none"> - Chômage des jeunes - Insuffisance d'emploi pour les jeunes - Non recrutement de jeunes diplômés - Incapacité de subvenir aux besoins des jeunes - Pauvreté dans les familles 	<ul style="list-style-type: none"> - Délinquance des jeunes - Exode rural 	<ul style="list-style-type: none"> - Besoin en équipements des centres de formation (ordinateurs, machines à coudre, etc.) - Besoin en organisation des motos taximen de la ville de Yagoua
Petites et Moyennes Entreprises,	Difficulté de création des entreprises	<ul style="list-style-type: none"> - Non productivité du secteur - Non diversification des activités génératrices de revenus 	<ul style="list-style-type: none"> - Faible économie locale et 	Besoin en financement des AGR

économie sociale et artisanat		<ul style="list-style-type: none"> - Faible tissu économique - Mauvaise organisation du secteur - Enclavement de certaines localités - Insuffisance des moyens financiers 	<ul style="list-style-type: none"> familiale - Exode rural 	
Recherche Scientifique et Innovation	Accès difficile aux résultats de recherche	<ul style="list-style-type: none"> - Absence des informations sur les résultats de recherches : nouvelles techniques agricoles, les nouvelles semences améliorées - Non productivité du secteur recherche scientifiques et de l'innovation pour la population - Mauvaise application de traitement aux produits de la pharmacopée traditionnelle 	<ul style="list-style-type: none"> - Faible productivité liée à l'utilisation de la variété locale - Disparition des espèces utilisées dans la pharmacopée - Mort d'hommes 	<ul style="list-style-type: none"> - Besoin en financement des recherches en pharmacopée traditionnelle
Tourisme	Accès difficile aux infrastructures touristiques	<ul style="list-style-type: none"> - Absence d'initiative touristique - Insuffisance des sites touristiques aménagés - Insuffisance d'infrastructures touristiques de qualité ; - Difficulté d'accès dans certaines zones en saisons de pluies 	<ul style="list-style-type: none"> - Perte de devises - Non développement de la localité 	<ul style="list-style-type: none"> - Besoin en restaurants modernes (3) - Besoin en hôtels modernes (3) - Besoin en construction des maisons familiales (5) et des villages de vacances ; - Besoin en hôtels de plein air (gîtes ruraux) (2) ;
Culture et loisirs	Disparition de la culture	<ul style="list-style-type: none"> - Dégradation de la culture - Perte des valeurs morales - Augmentation des nouveaux besoins (l'école, la santé etc.) - Introduction de nouvelles religions - Absence de musées d'art ; 	<ul style="list-style-type: none"> - Disparition progressive de la culture - Non respect des aînés et des traditions du village - Abandon des rites 	<ul style="list-style-type: none"> - Besoin en foyer culturel massa (1) - Besoin en soutien à la création, à l'édition et à la diffusion des ouvrages ; - Besoin en soutien à la création et à la diffusion des spectacles ; - Besoin en structure chargée d'inventorier d'étudier, de protéger et de faire connaître les éléments composant le patrimoine (vestiges archéologiques, d'édifices, de monuments architecturaux ou urbains) ; - Besoin en création d'un musée municipal.
Industrie, Mines et Développement technologique	Difficulté de création des industries	<ul style="list-style-type: none"> - Faible mécanisation agricole - Absence de moulins à céréales dans certains villages 	<ul style="list-style-type: none"> Faible développement des 	<ul style="list-style-type: none"> Besoin en aménagement et désenclavement des carrières de sable

		<ul style="list-style-type: none"> - Insuffisance des moyens - Faible exploitation des ressources minières - Absence de contrôle et des structures de contrôle de la qualité - Ignorance des procédures de la norme et de la qualité 	activités minières et industrielles	
Commerce	Accès difficile aux capitaux pour le commerce	<ul style="list-style-type: none"> - Accès difficile au service commercial des femmes à cause de leur époux - Manque de moyens financiers - Insuffisance d'établissements de micro finances - Insuffisance de boutiques - Insuffisance de points de vente - Présence des hors la loi ; -Tracasseries de forces de maintien de l'ordre 	<ul style="list-style-type: none"> - Non remboursement de crédit - Taxe élevée - Cherté des produits 	<ul style="list-style-type: none"> - Besoin en complexes commerciaux (2) - Besoin en boutiques (30) - Besoin en comptoirs (8) - Besoin en hangars (8) - Besoin en boucheries (3) - Besoin en poissonneries (1) - Besoin en chambre froide (1) - Besoin en création et construction de nouveaux marchés (5)
Poste et Télé-communication	Accès difficile au service de télécommunication	<ul style="list-style-type: none"> - Fréquents dysfonctionnements des réseaux CAMTEL, ORANGE, et MTN - dysfonctionnement des services de CAMPOST - Absence de service de presse ; - Faible qualité des signaux des radios et TV 	<ul style="list-style-type: none"> - Retard des courriers express - Difficulté à communiquer - Sous information 	
Travail et sécurité sociale	Difficile accès à un travail sécurisé	<ul style="list-style-type: none"> - Crise économique - Chômage - Difficulté pour les travailleurs et leurs familles de garantir un revenu de remplacement et des prestations sociales en cas de maladie, de maternité, d'invalidité, d'accident du travail ou de décès ; - Difficulté pour les travailleurs de garantir leur sécurité en cas d'accidents du travail, de vieillesse et avoir des prestations familiales - Difficulté pour les travailleurs de se faire 	<ul style="list-style-type: none"> - Grèves des Agents - Perturbation des services - incapacité pour les travailleurs de survivre après un accident de travail ou après la retraite ; - Difficulté à conserver son poste travail en cas de maladie ou accidents. 	<p>Besoin en mutuelle de santé</p> <p>Besoin en création d'un bureau d'assurance vieillesse pour les professionnels de l'industrie et du commerce, pour les professions libérales, pour les travailleurs non salariés des professions agricoles et la mutuelle sociale agricole.</p> <p>Besoin en création d'un bureau d'assurance vieillesse pour les travailleurs salariés et pour les allocations familiales.</p>

		assurer contre les risques sociaux		
--	--	------------------------------------	--	--

4.2.1. Besoins identifiés par village

Tableau 33 : Projets prioritaires par villages

N°	Village/Es pace urbain	Rang des projets sociaux prioritaires					Rang des projets économiques prioritaires			TOTAL	Le Projet prioritaire sélectionné par chaque village		
		1 ^{er}	2 ^{ème}	3 ^{ème}	4 ^{ème}	5 ^{ème}	1 ^{er}	2 ^{ème}	3 ^{ème}		Intitulé du projet	Coût estimatif	Justification de la sélection (par rapport à l'autre 1 ^{er} projet prioritaire)
1	BAGARA	Construction d'un bloc de 02 salles de classe	Réalisation d'un forage	Construction d'un foyer culturel	Electrification du village	Acquisition de tables-bancs à l'EP	Réhabilitation de la mare à bétail	Construction d'un magasin de stockage	Embouchure de 600 petits ruminants	128 300 000	Construction d'un bloc de 02 salles de classe	16 000 000	Amélioration du confort d'étude
		16 000 000	8 000 000	50 000 000	25 000 000	1 300 000	8 000 000	18 000 000	2 000 000				
2	BAGARAO	Acquisition de tables-bancs	Construction d'un bloc de 02 salles de classe	Réalisation de 02 forages	Construction d'un bloc latrine à l'EP	Electrification du village	Création d'une mare à bétail	Acquisition d'un moulin à céréales	Embouchure de 600 petits ruminants	78 300 000	Création d'une mare à bétail	3 000 000	Amélioration du confort d'étude
		1 800 000	16 000 000	16 000 000	8 000 000	25 000 000	3 000 000	1 500 000	2 000 000				
3	DANA	Construction d'un bloc de 02 salles de classe	Réalisation d'un Forage	Aménagement de la route Dana-Yagoua	Construction d'un bloc de 02 salles d'hospitalisation équipé	Acquisition de tables-bancs à l'EP	Acquisition d'un moulin à céréales	Acquisition d'un magasin de stockage	Embouchure de 600 petits ruminants		Construction d'un bloc de 02 salles de classe	16 000 000	Amélioration du confort d'étude

		16 000 000	8 000 000	25 000 000	16 000 000	1 800 000	3 000 000	15 000 000	2 000 000	87 500 000			
4	DANAY DIGUISSI	Aménagement de la route Danay Diguissi-Yagoua	Réfection d'un bloc de 02 salles de classe à l'EP Zangyao	Réfection d'un bloc de 02 salles de classe à l'EP Diguissi	Construction d'un bloc latrine à l'EP	Construction d'un bloc de 02 salles de classe au CES	Embouche des petits ruminants	Acquisition de matériels agricoles	Aménagement d'Une mare à bétail		Aménagement de la route Danay Diguissi-Yagoua	25 000 000	Facilitation de la circulation des personnes et des biens
		25 000 000	2 500 000	2 500 000	8 000 000	16 000 000	30 000 000	1 500 000	3 000 000	88 500 000			
5	DEHE I	Création d'un centre d'état civil	Réalisation d'un Forage	Aménagement de la route Dehe I-Yagoua	Construction d'un bloc de 02 salles de classe à l'EP	Construction d'un bloc de 02 latrines à l'école	Acquisition d'un mare à bétail	Construction d'un magasin de stockage	Embouche de 600 petits ruminants		Acquisition d'une mare à bétail	8 000 000	Rapprochement des infrastructures sanitaires des populations
		1 500 000	8 000 000	10 000 000	16 000 000	16 000 000	8 000 000	15 000 000	2 000 000	76 500 000			
6	DEHE II	Réalisation de 02 forages	Construction d'un bloc de 02 salles de classe	Acquisition de tables-bancs	Aménagement de la route Dehe II-Yagoua	Electrication du village	Acquisition d'un moulin à céréale	Construction d'un magasin de stockage	Embouche de 600 petits ruminants		Réalisation de 02 forages	8 000 000	Lutte contre les maladies hydriques
		16 000 000	16 000 000	1 800 000	10 000 000	20 000 000	1 500 000	15 000 000	2 000 000	82 300 000			
7	DJOGOIDI	Construction d'un bloc de 02 salles de classe au CES	acquisition de 60 tables-bancs à l'EP	réalisation de 02 forages	Electrification du village	création d'un bloc latrine à l'EP	embouche des petits ruminants	acquisition d'un moulin à céréales	Construction d'un magasin de stockage	-	Construction d'un bloc de 02 salles de classe	16 000 000	Amélioration du confort d'étude
		16 000 000	1 800 000	16 000 000	20 000 000	2 000 000	1 000 000	1 500 000	15 000 000	73 300 000			
8	DOMO	Construction d'un bloc de 02 salles de classe	Construction d'U centre de santé intégré	Acquisition de tables-bancs à l'EP	Construction d'un bloc de 02 salle de classe	Réalisation de 02 forage	Acquisition d'un moulin à céréale	Embouche bovine	Construction d'un hangar au marché		Construction d'un bloc de 02 salles de	16000000	Amélioration du confort d'étude

												classe		
		16 000 000	20 000 000	1 800 000	16 000 000	16 000 000	1 500 000	2 000 000	6 000 000	79 300 000				
9	FOUMAR KAMNA	Réalisation de 02 forages	Construction d'un bloc de 02 salles de classe	Electrification du village	Aménagement de la route Foumarkamn a-Yagoua	Construction d'un bloc de 02 latrines à l'école	Construction d'un magasin de stockage	Acquisition d'un moulin à céréale	Réalisation d'une mare à bétail		Réalisation de 02 forages	16000000	Lutte contre les maladies hydriques	
		16000000	16 000 000	20 000 000	20 000 000	16 000 000	16 000 000	1 500 000	3 000 000	108500000				
10	GRIFF	Réalisation de 02 forages	Construction d'un bloc de 02 salles de classe	Construction d'un bloc latrine	Electrification du village	Aménagement de la route Griff-Yagoua	Acquisition d'un moulin à céréale	Construction d'un magasin de stockage	Formation à l'utilisation de fumure organique		Réalisation de 02 forages	16 000 000	Lutte contre les maladies hydriques	
		16 000 000	16 000 000	3 000 000	20 000 000	20 000 000	1 500 000	15 000 000	1 500 000	77 000 000				
11	HOUNOU	Construction d'un bloc de 02 salles de classe	Construction d'un bloc de 02 latrines à l'école	Réalisation de 02 forages	Acquisition de 26 tables-bancs à l'EP	Aménagement de la route Hounou-Yagoua	Construction d'un magasin de stockage	Acquisition d'un moulin à céréale	Réalisation d'une mare à bétail		Construction d'un bloc de 02 salles de classe	16 000 000	Amélioration du confort d'étude	
		16 000 000	16 000 000	16 000 000	20 000 000	750 000	15 000 000	1 500 000	3 000 000	88 250 000				
12	KALAK	Réalisation de 02 forages	Aménagement de la route Kalak-Yagoua	Construction d'un bloc latrine	Acquisition de 60 tables-bancs à l'EP	Construction d'un bloc de 02 salles de classe	Acquisition d'un moulin à céréale	Embouche bovine	Acquisition d'intrants agricoles		Réalisation de 02 forages	16 000 000	Lutte contre les maladies hydriques	
		16 000 000	20 000 000	3 600 000	450 000	16 000 000	1 500 000	3 000 000	2 000 000	62 550 000				
13	KIRSIDI	Réalisation d'un forage	Construction d'un bloc de 02 salles de classe	Réhabilitation de la route Kirsidi-Yagoua	Acquisition des tables-bancs	Création d'une pépinière villageoise	Construction d'un magasin de stockage	Réalisation d'une mare à bétail	Acquisition d'un moulin à céréale		Réalisation d'un forage	8 000 000	Lutte contre les maladies hydriques	
		8 000 000	16 000 000	20 000 000	1 000 000	1 000 000	15 000 000	3 000 000	1 500 000	65 500 000				

14	MASGAY A	Construction d'un bloc latrine à l'EP	Construction d'un bloc de 02 salles de classe	Construction d'un bloc de 02 salles au CSI	Construction d'un bloc de 02 latrines au CSI	Réalisation d'un forage	Construction d'un magasin de stockage	Réalisation d'une mare à bétail	Acquisition de 01 moulin à céréales		Réalisation d'une mare à bétail	3 000 000	Lutte contre la rareté d'eau en saisons sèches
		8 000 000	16 000 000	16 000 000	12 000 000	8 000 000	15 000 000	3 000 000	1 500 000	79 500 000			
15	MIOGOYE I	Réalisation d'un forage	Reboisement de l'EP et du village	Réhabilitation de la route Miogoye I-Dana	Construction d'un bloc de 02 salles de classe à l'EP	Création d'une pépinière villageoise	Embouchure des petits ruminants	Construction d'un magasin	Acquisition de charettes		Embouchure des petits ruminants	5 000 000	Amélioration des revenus familiaux
		8 000 000	5 000 000	5 000 000	16 000 000	2 000 000	5 000 000	15 000 000	1 500 000	57 500 000			
16	MIOGOY II	Construction d'un bloc de 02 salles de classe	Réalisation d'un forage	Réhabilitation de la route Miogoye-Yagoua	Construction d'un bloc de 02 latrines au CSI	Construction du CSI	Embouchure bovine	Acquisition de 01 moulin à céréales	Embouchure de petits ruminants		Construction d'un bloc de 02 salles de classe	16 000 000	Amélioration du confort d'étude
		16 000 000	8 000 000	20 000 000	12 000 000	45 000 000	1 000 000	1 500 000	2 000 000	105 500 000			
17	MOURI I	Réalisation d'un forage	Construction d'un bloc de 02 salles de classe	Electrification du village	Construction d'un bloc de 02 latrines	Acquisition de tables-bancs	Acquisition de 3 moulins à céréales	Construction d'un magasin de stockage	Embouchure de petits ruminants		Réalisation d'un forage	8 000 000	Lutte contre les maladies hydriques
		8 000 000	16 000 000	20 000 000	12 000 000	3 000 000	4 500 000	15 000 000	2 000 000	80 500 000			
18	MOURI II	Réalisation d'un forage	Construction d'un bloc latrines	Electrification du village	Reboisement de la route principale	Acquisition de 10 charrues	Acquisition de 3 moulins à céréales	Construction d'un magasin de stockage	Embouchure de petits ruminants		Réalisation d'un forage	8 000 000	Lutte contre les maladies hydriques
		8 000 000	8 000 000	20 000 000	3 000 000	2 000 000	4 500 000	15 000 000	2 000 000	62 500 000			
19	NGAYA	Réhabilitation de la route Ngaya-Yagoua	Réalisation de 02 forages	Construction d'un bloc de 02 salles de classe	Construction d'un de 04 latrines à l'école	Electrification du village	Acquisition d'un moulin	Construction d'un magasin de stockage	Construction des hangars		Réhabilitation de la route Ngaya-Yagoua		Amélioration de la circulation des personnes et des

													biens
		20 000 000	16 000 000	16 000 000	24 000 000	20 000 000	1 500 000	15 000 000	15 000 000	127 500 000		20 000 000	
20	TCHERFEKE	Réalisation de 02 forages	Aménagement de la route de Tcherfeke-Yagoua	Construction d'un bloc de 02 salles de classe	Acquisition de tables-bancs	Construction d'un bloc latrines à l'école	Acquisition d'un moulin	Construction d'un magasin de stockage	Construction d'un hangar		Réalisation de 02 forages	16 000 000	Lutte contre les maladies hydriques
		16 000 000	20 000 000	16 000 000	1 800 000	12 000 000	1 500 000	15 000 000	15 000 000	97 300 000			
21	TOUKOU	Construction d'un bloc de 02 salles de classe	Réalisation de 02 forages	Acquisition de tables-bancs	construction d'un bloc latrines à l'école	Electrification du village	Acquisition d'un moulin	Construction d'un hangar	Construction d'un magasin de stockage		Construction d'un bloc de 02 salles de classe	16 000 000	Amélioration du confort d'étude
		16 000 000	16 000 000	750 000	24 000 000	20 000 000	1 500 000	15 000 000	15 000 000	108 250 000			
22	VADA	Réalisation de 02 forages	Aménagement de la route de Tcherfeke	Acquisition de tables-bancs	Construction d'un blocs de 02 salles au CSI	Réhabilitation de 02 forges en panne	Réhabilitation d'une décortiqueuse en panne	Construction d'un hangar au marché	Construction d'un magasin de stockage		Réalisation de 02 forages	16 000 000	Lutte contre les maladies hydriques
		16 000 000	16 000 000	750 000	16 000 000	500 000	1 500 000	15 000 000	15 000 000	79 250 000			
23	VORMOUNOUN	Réalisation de 02 forages	Electrification du village	construction d'un bloc de 02 salles de classe	Acquisition des tables-bancs	Construction d'un bloc de 02 latrines	Réhabilitation d'une mare à bétail	Acquisition de matériels agricoles	Acquisition d'un moulin à céréales		Réalisation de 02 forages	16 000 000	Lutte contre les maladies hydriques
		16 000 000	20 000 000	16 000 000	1 000 000	12 000 000	3 000 000	3 000 000	1 500 000	72 500 000			
24	VOUNALOU	Réalisation de 02 forages	Construction d'un bloc de 02 salles de classe	Electrification du village	Aménagement de la route Vounaloum Yagoua	Acquisition de 50 tables-bancs	Acquisition d'un magasin de stockage	Embouche bovine	Acquisition d'un moulin à céréales		Réalisation de 02 forages	16 000 000	Lutte contre les maladies hydriques

		16 000 000	16 000 000	20 000 000	20 000 000	750 000	15 000 000	5 000 000	1 500 000	94 250 000			
25	WOUDAT A	Construction d'un bloc de 02 salles de classe	Réalisation de 02 forages	Réalisation d'une mare à bétail	Création d'une pépinière villageoise	Construction d'un de 02 latrines à l'EP	Acquisition d'un moulin à céréales	Acquisition de matériels agricoles	embouche de petits ruminants		Construction d'un bloc de 02 salles de classe	16 000 000	Amélioration du confort d'étude
		16 000 000	16 000 000	3 000 000	2 000 000	12 000 000	1 500 000	3 000 000		53 500 000			
26	YIRDENG	construction d'un bloc de 02 salles de classe	réalisation de 02 forages	construction d'un bloc de 02 latrines à l'EP	Aménagement de la route Yirdeng-Zebe	reboisement du village	construction d'un magasin de stockage	acquisition d'un moulin à céréales	élevage de 500 canards		construction d'un bloc de 02 salles de classe		Amélioration du confort d'étude
		16 000 000	16 000 000	12 000 000	20 000 000	2 000 000	15 000 000	1 500 000	1 000 000	83 500 000			
27	ZEBE I	Réalisation de 02 forages	Construction d'un bloc de 02 salles de classe	Construction d'un bloc de 02 latrines à l'EP	Electrification du village	Acquisition de tables-bancs	Construction d'un magasin de stockage	Acquisition d'un moulin à céréales	Embouche de poulets de chairs		Réalisation de 02 forages	16 000 000	Lutte contre les maladies hydrique
		16 000 000	16 000 000	12 000 000	20 000 000	750 000	15 000 000	1 500 000	500 000	81 750 000			
28	ZEBE II	Electrification du village	Construction d'un bloc de 02 salles de classe	Réfection de 04 salles de classe à l'EP	Réalisation d'un forage	Acquisition d'un magasin de stockage	Acquisition de matériels de pêche	Acquisition d'un moulin à céréales	Embouche des canards		Electrification du village	20 000 000	Amélioration du niveau de vie des populations
		20 000 000	16 000 000	16 000 000	8 000 000	15 000 000	1 500 000	1 500 000	1 000 000	79 000 000			
29	ZEBE MARAO	Réalisation de 02 forages	Electrification du village	Construction d'un bloc de 02 latrines	Acquisition de 50 ables-bancs	Construction d'un bloc de 02 salles de classe	Acquisition des intrants agricoles	Construction d'un magasin de stockage	Acquisition d'un moulin à céréales		Réalisation de 02 forages	16 000 000	Lutte contre les maladies hydrique
		16 000 000	20 000 000	12 000 000	750 000	16 000 000	10 000 000	15 000 000	1 500 000	91 250 000			
30	MALDI	Construction d'un bloc de 02 salles de classe	Réalisation de 02 forages	Aménagement de l'axe routier Maldy Yagoua	Electrification du village	Construction d'un bloc de 02 latrines	Réhabilitation de la mare à bétail	Acquisition de 04 moulins	Construction de deux hangars		Construction d'un bloc de 02 salles de	16 000 000	Amélioration du confort d'étude

									au marché		classe		
		16 000 000	16 000 000	20 000 000	20 000 000	12 000 000	3 000 000	6 000 000	15 000 000	108 000 000			
31	DJAFGADJ I	Construction d'un bloc de 02 salles de classe à l'EP Koudoho	Réalisation de 02 forages	Electrificatio n du village	Construction d'un bloc de 02 latrines	Acquisition de 50 tables- bancs	Acquisition d'un moulin à céréales	Constructio n d'un magasin de stockage	Embouch e de 500 petits ruminants		Constructi on d'un bloc de 02 salles de classe	16 000 000	Améliorati on du confort d'étude
		16 000 000	16 000 000	20 000 000	12 000 000	750 000	1 500 000	15 000 000	4 000 000	85 250 000			
32	ZOULLA	Réalisation de 02 forages	Construction d'un bloc de 02 salles de classe	Acquisition de tables- bancs	Aménagemen t de la mare à bétail	Electrificati on du village	Constructio n d'un magasin de stockage	Acquisition d'un moulin à céréales	Acquisitio n d'un moulin à décortiqu er		Réalisatio n de 02 forages	16 000 000	Lutte contre les maladies hydrique
		16 000 000	16 000 000	750 000	3 000 000	20 000 000	15 000 000	1 500 000	1 500 000	73 750 000			
33	ESPACE URBAIN	Réalisation de 02 espaces verts	Réalisation de 05 blocs latrines	Réhabilitation des routes urbaines et rurales	Construction de 10 bacs à ordures	Reboiseme nt des artères du centre urbain	Constructio n des magasins au marché de céréales	Constructio n des boutiques au marché central	Transform ation du manioc en amidon		Constructi on des magasins au marché de céréales	15 000 000	Améliorat ion des infrastruct ures marchand es



CHAPITRE 5

**PLANIFICATION
STRATEGIQUE**

5.1. Vision et objectifs du PCD

La vision de l'équipe municipale s'inscrit dans une logique d'intégration consolidée des secteurs de la vie sociale, pour permettre à ses populations de vivre un mieux être souhaité et mérité. Il s'agit en premier, d'appuyer la construction des infrastructures communales sans lesquelles les actions n'auront pas d'effets considérables.

La facilitation de l'accès à l'eau potable constitue un axe prioritaire des actions souhaitées par toutes les populations de la commune. La commune se trouve très souvent sous la menace des maladies hydriques (Choléra, dysenterie, cécité...). Il s'agit, à l'aide des partenaires et des ressources propres de la commune, de réaliser des forages dans tous les villages et espace urbain et de réaliser l'extension d'adduction d'eau dans certains quartiers périphériques de la ville.

Dans le domaine de la santé, Il faut noter que la grande majorité de nos populations restent éloignées des structures sanitaires. Le nombre des structures sanitaires qui existent n'est pas trop négligeable pour l'ensemble de la commune, même comme signalé plus haut, que leur répartition spatiale reste inégale. Signalons par ailleurs que l'équipement de ces centres hospitaliers en matériels adéquats et médicaments et les pourvoir en personnel de qualité restent indispensables.

La mise à niveau du personnel communal est d'une extrême nécessité. De ce fait, il sera question de procéder à un recrutement des cadres compétents et à un renforcement des capacités du personnel existant, dans le but de les arrimer aux défis de la nouvelle gouvernance locale et communale.

Il sera également question d'appuyer l'action des agriculteurs à travers les groupes organisés et le financement des activités génératrices de revenus (AGR).

La vision de la Commune est donc globale car il faudra promouvoir un développement équilibré, embrassant l'ensemble des secteurs, d'une façon graduelle et réaliste, autour d'une institution communale forte, efficace et compétente.

Les participants à l'issue des débats, ont souhaité au plus tard qu'en 2035 l'accès aux services sociaux de base de qualité soit possible dans tous les villages.

5.2. Cadres logiques par secteur

SECTEUR 1 : Administration territoriale, Décentralisation et Maintien de l'ordre									
PROBLEME : Faible encadrement des populations par l'administration territoriale									
OBJECTIF SUPERIEUR : (DSCE) promouvoir efficacement le développement économique, social, sanitaire, culturel et sportif des populations									
OBJECTIF GLOBAL : Améliorer l'encadrement des populations par les administrations territoriales et décentralisées									
Objectif spécifique	Résultats attendus	Indicateurs de résultats	Activités à entreprendre	Responsables	Partenaires/Appui technique	Coûts estimatifs	Source de financement		
1- Améliorer l'encadrement administratif et sécuritaire des populations	Encadrement administrative et sécuritaire des populations amélioré de 50% d'ici 2015	Les infrastructures de l'administration sont présentes	Construction, équipement de la sous préfecture	Commune	MINATD, Autres	78 000 000	Commune	MINATD	
			Réfection de la préfecture de Yagoua	Commune	MINATD, Autres	25 000 000	Commune	MINATD	
		Les infrastructures des forces de maintien de l'ordre sont visibles	Construction d'un camp de la gendarmerie	Commune	MINATD, Autres	150 000 000	Commune	MINATD	
			Construction d'un camp de la police	Commune	MINATD, Autres	150 000 000	Commune	MINATD,	
		Les infrastructures d'astreinte des administrateurs sont en matériaux définitifs	Construction de la résidence du 1 ^{er} Adjoint au Préfet	Commune	MINATD, MINDEF	25000 000	Commune	MINDEF	
			Construction de la résidence du 2 ^{ème} Adjoint au Préfet	Commune	MINATD, MINDEF	25000 000	Commune	MINDEF	
			Réfection de la résidence du Préfet	Commune	MINATD, MINDEF	8000 000	Commune	MINDEF	
			Réfection de la résidence du sous préfet	Commune	MINATD, MINDEF	8000 000	Commune	MINDEF	
		Les infrastructures abritant le service des anciens combattants sont en matériaux définitifs	Réhabilitation de la maison du combattant	Commune	MINATD, MINDEF	20 000 000	Commune	MINDEF	
		La prison de Yagoua a été délocalisée vers la périphérie	Prévention des risques liés à l'évasion des prisonniers	Commune	MINATD, MINDEF	90 000 000	Commune	MINJUSTICE	
		Les limites de la frontière entre le Tchad et le Cameroun sont marquées et visibles pour tous	Contrôle et surveillance du territoire	Commune	MINATD, MINDEF	15 000 000	Commune	MINATD	

		Tous les administrateurs sont formés à l'école de la bonne gouvernance	Réduction sensible du phénomène de la corruption	Commune	MINATD, DGSN	30 000 000	Commune	DGSN
		La lutte contre les coupeurs de route et autres bandits de grand chemin est organisée	Organisation des patrouilles et les battues aux hors la loi	Commune	MINATD, DGSN	30 000 000	Commune	DGSN
		Des personnels supplémentaires sont affectés	Plaidoyer pour l'affectation de 15 gendarmes	Commune	MINATD, DGSN	500 000	Commune	DGSN
			Plaidoyer pour l'affectation de 12 policiers	Commune	MINATD, DGSN	500 000	Commune	DGSN
2- Améliorer la protection des populations en cas de catastrophes naturelles	Protection des populations en cas de catastrophes améliorée de 50% d'ici 2015	Un fichier de tous les risques potentiels et des zones concernés est mis sur pied	Prévention des risques et organisation de l'assistance aux sinistrés	Commune	MINATD, Autres	8 400 000	Commune	MINATD
		Un service météorologique et surveillance des catastrophes est disponible	Renforcement des capacités des services de météorologie et des interventions pour le sauvetage des potentiels sinistrés	Commune	MINATD, Autres	500 000	Commune	MINATD
3- Faciliter le système de l'Etat civil	Le système d'Etat civil facilité de 70% d'ici 2018	Les infrastructures d'état civil sont visibles et accessibles à tous	Création des centres spéciaux d'état civil dans toutes les chefferies	Commune	MINATD, Autres	500 000	Commune	MINATD
TOTAL						664 400 000		

SECTEUR 1 : Institution communale							
PROBLEME : Mauvaise image de marque de la commune							
OBJECTIF SUPERIEUR : (DSCE) Mobiliser les ressources et les énergies de tous les acteurs locaux au sein et à l'extérieur de la commune pour un développement économique, social, culturel, sanitaire et sportif de la Commune							
OBJECTIF GLOBAL : Redorer l'image de la commune							
Objectif spécifique	Résultats attendus	Indicateurs de résultats	Activités à entreprendre	Responsables	Partenaires/Appui technique	Coûts estimatifs	Source de financement

1- Améliorer la gestion des ressources humaines	La gestion des ressources humaines est améliorée d'ici 2020	Un plan gestion des ressources humaines est disponible	Mis à disposition d'un cahier de charge, d'un plan de carrière et de suivi-évaluation des agents communaux	Commune	MINATD, Autres	500 000	Commune	MINATD
		Un plan de formations, séminaires et stages est mis à jour	Renforcement des capacités de l'exécutif, des membres du conseil municipal, et du personnel communal	Commune	MINATD, CEFAM, PNDP, GIZ	5 000 000	Commune	MINATD, CEFAM, PNDP, GIZ
		Un plan de recrutement est disponible	Identification des besoins de chaque service de la commune, lancement de la candidature et mis sur pied d'un comité de recrutement	Commune	MINATD, CEFAM, PNDP, GIZ	500 000	Commune	MINATD, CEFAM, PNDP, GIZ
		L'organigramme type est appliqué	Lisibilité et traçabilité des activités des agents	Commune	MINATD, CEFAM, PNDP, GIZ	500 000	Commune	MINATD, CEFAM, PNDP, GIZ
		Tous les agents ont signé un contrat avec la mairie	Respect des droits et obligation des agents liés à leur cahier de charge	Commune	MINATD, CEFAM, PNDP, GIZ	500 000	Commune	MINATD, CEFAM, PNDP, GIZ
		Un système d'animation, de suivi-évaluation des services est mis en place	Organisation régulière des réunions de personnel, récompenses/punitions des agents	Commune	MINATD, CEFAM, PNDP, GIZ	500 000	Commune	MINATD, CEFAM, PNDP, GIZ
		Les infrastructures de la commune sont en matériaux définitifs	Réhabilitation des bâtiments de l'ancienne mairie	Commune	MINATD, Autres	15 000 000	Commune	MINATD
2- Augmenter les ressources financières locales	Les ressources financières sont augmentée de 70% d'ici 2020	Un fichier de tous les contribuables est à jour	Maîtrise du contour des collectes des recettes de la commune Mise sur pied d'une plateforme des opérateurs économiques	Commune	MINATD, MINFI, Autres	500 000	Commune	MINATD
		Un plan de formation des membres de la commission de l'économie locale et des collecteurs de recettes est à jour	Renforcement des capacités des membres de la commission de finances sur la nouvelle comptabilité Application de la réglementation en matière de motivation des agents collecteurs,	Commune	MINATD, PDR, PNDP, Autres	500 000	Commune	MINATD, PDR, PNDP, Autres

		La Recherche des nouvelles niches fiscales est entreprise	Elargissement de l'assiette fiscale de la commune	Commune	MINATD, PDR, PNDP, Autres	500 000	Commune	MINATD, PDR, PNDP, Autres
		Une politique efficace de collecte des recettes est mise à jour	Elaboration de la lisibilité des recettes et meilleur contrôle des recouvrements	Commune	MINATD, Autres	500 000	Commune	MINATD
3- Le réseau relationnel est amélioré de 60% d'ici 2020	Le réseau relationnel est amélioré de 60% d'ici 2020	Un mécanisme de communication et d'information entre l'exécutif municipal et les sectoriels est mis sur pied	Appropriation de l'ensemble des autorisations des dépenses chez tous les sectoriels (issus du transfert)	Commune	MINATD, Autres	500 000	Commune	MINATD
		Un plan de prise de contact de jumelage avec d'autres communes nationales ou internationales est disponible	Encouragement des voyages d'échange de l'exécutif municipal au niveau national et international	Commune	MINATD, Autres	5 000 000	Commune	MINATD
		Un portail WEB de la commune régulièrement entretenu	Création et maintenance d'un portail WEB et recrutement d'un journaliste	Commune	MINATD, Autres	5 000 000	Commune	MINATD
		Un plan de communication sur les activités et les réalisations des projets communales est disponible	Renforcement de la communication sur les projets communaux	Commune	MINATD, MINCOM, Autres	1 500 000	Commune	MINATD
		Un cadre de concertation avec les sectoriels, les associations, les jeunes, les élites et la diaspora est créé	Participation de toutes les forces vives de la commune au processus de développement local	Commune	MINATD, Autres	5 000 000	Commune	MINATD
4- Améliorer la gestion du patrimoine communal	La gestion du patrimoine communal est améliorée d'ici 2020	Un service chargé du patrimoine est disponible	Gestion du patrimoine	Commune	MINATD, Autres	5 000 000	Commune	MINATD
		Le parc automobile est vieillissant	Réforme du parc automobile et engins des travaux publics	Commune	MINATD, FEICOM, Autres	30 000 000	Commune	MINATD, FEICOM, Autres
		Le marché de céréales	La décongestion du marché	Commune	MINATD, Autres	30 000 000	Commune	MINATD

		de Yagoua est délocalisé	central de Yagoua					
		05 points de collecte d'ordures sont construits	Gestion des déchets domestiques	Commune	MINATD, Autres	30 000 000	Commune	MINATD
		05 blocs latrines sont construits	Assainissement de la ville	Commune	MINATD, Autres	30 000 000	Commune	MINATD
		Des magasins de stockage sont construits au marché de céréales	Location des magasins	Commune	MINATD, Autres	500 000	Commune	MINATD
TOTAL						171 500 000		

SECTEUR 2 : EDUCATION DE BASE								
PROBLEME : Difficulté d'accès à l'éducation de base de qualité								
OBJECTIF SUPERIEUR : (DSCE) Améliorer l'accès et l'équité dans l'éducation de base								
OBJECTIF GLOBAL : Améliorer l'accès à l'éducation de base de qualité dans l'arrondissement de Yagoua								
Objectif spécifique	Résultats attendus	Indicateurs de résultats	Activités à entreprendre	Responsables	Partenaires/Appui technique	Coûts estimatifs	Source de financement	
1- Renforcer l'encadrement dans les établissements primaires de la place	Encadrement dans les établissements de la place renforcé de 80% d'ici 2015	144 nouveaux enseignants supplémentaires sont affectés pour les écoles primaires	Plaidoyer pour l'affectation des enseignants du primaire	Commune	MINEDUB, PNDP, PLAN CAMEROUN, Autres	500 000	Commune	MINEDUB
		60 enseignants supplémentaires sont affectés à l'inspection	Plaidoyer pour le recrutement de nouveaux enseignants	Commune	MINEDUB, PNDP, PLAN CAMEROUN, Autres	10 000 000	Commune	MINEDUB
		Tous les enseignants communaux sont déclarés à la CNPS et leur prime améliorée	Inscription des enseignants à la CNPS	Commune	MINEDUB, PNDP, PLAN CAMEROUN, Autres	15 000 000	Commune	MINEDUB
		Tous les enseignants du centre urbain sont formés aux TIC	Recensement des enseignants volontaires	Commune	MINEDUB, PNDP, PLAN CAMEROUN, Autres	5 000 000	Commune	MINEDUB
		Tous les enseignants sont régulièrement	Remise à niveau des enseignants	Commune	MINEDUB, PNDP, PLAN CAMEROUN,	5 000 000	Commune	MINEDUB

		recyclés			Autres			
		Des centres d'alphabétisation sont ouverts dans toutes les écoles avec des alphabétiseurs motivés	Versement régulier des indemnités des alphabétiseurs	Commune	MINEDUB, PNDP, PLAN CAMEROUN, Autres	20 000 000	Commune	MINEDUB
		Des nouvelles écoles sont créées	Création et construction des écoles à Kirsidi, Vormounoun et kalak	Commune	MINEDUB, PNDP, PLAN CAMEROUN, Autres	9 000 000	Commune	PNDP, PLAN CAMEROUN, Autres
		8453 actes de naissance sont établis gratuitement aux élèves candidats au CEP	Identification de tous les élèves sans acte de naissance	Commune	MINEDUB, PNDP, PLAN CAMEROUN, Autres	500 000	Commune	MINEDUB
2- Améliorer le cadre infrastructurel des établissements de la place	Cadre infrastructurel des établissements de la place améliorer de 50% d'ici 2015	176 nouvelles salles de classe sont construites dans certaines écoles	Plaidoyer pour l'appel des fonds	Commune	MINEDUB, PNDP, PLAN CAMEROUN, Autres	20 000 000	Commune	MINEDUB
		Certaines écoles sont reboisées (54)	Mise à la disposition des écoles des pépinières	Commune	MINEDUB, PNDP, PLAN CAMEROUN, Autres	10 000 000	Commune	MINEDUB
		9374 tables-bans sont acquis pour certaines écoles	Plaidoyer pour l'acquisition des tables-bancs	Commune	MINEDUB, PNDP, PLAN CAMEROUN, Autres	75 000 000	Commune	MINEDUB
		Toutes les écoles du centre urbain sont électrifiées	Réalisation de devis pour chaque école	Commune	MINEDUB, PNDP, PLAN CAMEROUN, Autres	500 000	Commune	MINEDUB
		70 latrines sont construites	Construction des latrines dans certaines écoles	Commune	MINEDUB, PNDP, PLAN CAMEROUN, Autres	273 600 000	Commune	MINEDUB
		50 forages construits	Construction d'un forage dans certaines	Commune	MINEDUB, PNDP, PLAN	372 000 000	Commune	MINEDUB

			écoles		CAMEROUN, Autres			
		32 salles de classe sont réfectionnées	Plaidoyer pour l'appel des fonds	Commune	MINEDUB, PNDP, PLAN CAMEROUN, Autres	45 000 000	Commune	MINEDUB
3- Impliquer les parents dans l'éducation des enfants	Les parents sont impliqués dans l'éducation des enfants	Tous les élèves se sont acquittés des frais de scolarité à temps	Sensibilisation des parents sur le paiement des frais exigés	Commune	MINEDUB, PNDP, PLAN CAMEROUN, Autres	500 000	Commune	MINEDUB
		- toutes les APEE sont fonctionnelles	- Redynamisation de toutes les APEE et les AME	Commune	MINEDUB, PNDP, PLAN CAMEROUN, Autres	500 000	Commune	MINEDUB
TOTAL						862 500 000		

SECTEUR 3: ENSEIGNEMENTS SECONDAIRES								
PROBLEME : Difficulté d'accès à l'enseignement secondaire de qualité								
OBJECTIF SUPERIEUR : (DSCE) Améliorer l'accès et l'équité dans l'enseignement secondaire								
OBJECTIF GLOBAL : Améliorer l'accès à l'Enseignement secondaire de qualité dans l'arrondissement de Yagoua								
Objectif spécifique	Résultats attendus	Indicateurs de résultats	Activités à entreprendre	Responsables	Partenaires/Appui technique	Coûts estimatifs	Source de financement	
1- Renforcer l'encadrement dans les établissements secondaires de la place	Encadrement dans les établissements de la place renforcé de 80% d'ici 2015	125 enseignants supplémentaires sont affectés	Plaidoyer pour l'affectation des enseignants qualifiés	Commune	MINESEC, PNDP, Autres	500 000	Commune	MINESEC
		12 établissements disposent chaque année de matériels didactiques suffisants	Mise à disposition des crédits de fonctionnement	Commune	MINESEC, PNDP, Autres	5 000 000	Commune	MINESEC
2- Améliorer le cadre infrastructurel des établissements secondaire de la place	Cadre infrastructurel des établissements secondaire de la place amélioré de 50% d'ici 2015	1281 tables-bancs sont acquis	Plaidoyer pour l'acquisition des tables-bancs	Commune	MINESEC, PNDP, Autres	72 000 000	Commune	MINESEC
		les bibliothèques sont construites et équipées dans 04 lycées de la ville de Yagoua	Plaidoyer pour l'appel des fonds	Commune	MINESEC, PNDP, Autres	132 000 000	Commune	MINESEC

		les infirmeries sont construites et équipées et ravitaillées en produits pharmaceutiques dans 04 lycées de la ville de Yagoua	Plaidoyer pour l'appel de fonds	Commune	MINESEC, PNDP, Autres	75 000 000	Commune	MINESEC
		Construction des logements d'astreinte pour les enseignants dans certains établissements (12)	Identification du site et Plaidoyer pour l'appel de fonds	Commune	MINESEC, PNDP, Autres	175 000 000	Commune	MINESEC
		Construction de clôtures dans certains établissements (15)	Identification du site et Plaidoyer pour l'appel de fonds	Commune	MINESEC, PNDP, Autres	900 000 000	Commune	MINESEC
		un CES est créé à HOUNOU	Création, construction et équipement	Commune	MINESEC, PNDP, Autres	36 000 000	Commune	MINESEC
		24 nouvelles salles de classe sont construites	Plaidoyer pour la construction des salles de classe	Commune	MINESEC, PNDP, Autres	450 000 000	Commune	MINESEC
		01 CETIC construit et équipé à VADA	Plaidoyer pour la construction et l'équipement du CETIC de VADA	Commune	MINESEC, PNDP, Autres	150 000 000	Commune	MINESEC
		certaines établissements sont reboisés	Mise à disposition des établissements des pépinières	Commune	MINESEC, PNDP, Autres	5 000 000	Commune	MINESEC
		certaines établissements sont équipés d'outils informatiques et des groupes électrogènes	Plaidoyer pour l'acquisition des ordinateurs et groupes électrogènes	Commune	MINESEC, PNDP, Autres	12 000 000	Commune	MINESEC
		Le CES de DJOGOIDI est construit et équipé	Plaidoyer pour la construction et l'équipement du CES de DJOGOIDI	Commune	MINESEC, PNDP, Autres	150 000 000	MINESEC, PNDP, Autres	500 000
		05 forages sont réalisés dans certains établissements	Construction de forages dans tous les établissements	Commune	MINESEC, PNDP, Autres	22 000 000	Commune	MINESEC

		06 latrines sont construites dans certains établissements	Construction des latrines dans certains établissements	Commune	MINESEC, PNDP, Autres	32 000 000	Commune	MINESEC
3- Impliquer les parents dans l'éducation des enfants	Les parents sont impliqués dans l'éducation des enfants	Tous élèves se sont acquittés de leur frais de scolarité à temps	Sensibilisation des parents sur le paiement des frais exigés	Commune	MINESEC, PNDP, Autres	500 000	Commune	MINESEC
		- Les APEE sont fonctionnelles	- Redynamisation de certaines APEE dans les établissements scolaires	Commune	MINESEC, PNDP, Autres	1 000 000	Commune	MINESEC
TOTAL						1 143 000 000		

SECTEUR 25 : TRANSPORTS								
PROBLEME : Difficulté de déplacement des biens et des personnes								
OBJECTIF SUPERIEUR : (DSCE) Développer les infrastructures de transport pour contribuer à la création d'un espace économique intégré et viable								
OBJECTIF GLOBAL : Améliorer le déplacement des biens et des personnes dans l'arrondissement de Yagoua								
Objectif spécifique	Résultats attendus	Indicateurs de résultats	Activités à entreprendre	Responsables	Partenaires/ Appui technique	Coûts estimatifs	Source de financement	
1- Renforcer la sécurité routière	Sécurité routière renforcée de 95 % d'ici 2020	Tous les conducteurs de voitures et motos sont formés à la conduite	Organisation des séances de formation à la conduite des motos et des voitures	Commune	MINTRANSPORT, Fonds routiers Autres	1 500 000	Commune	MINTRANSPORT
		Des affiches de prévention des accidents routiers sont installées et distribuées	Installation et distribution des affiches et tracts relatifs à la sécurité routière dans les écoles et les places publiques de l'arrondissement,	Commune	MINTRANSPORT, Autres	2 000 000	Commune	MINTRANSPORT
		10 séances de sensibilisation organisées	Sensibilisation des conducteurs sur la sécurité routière	Commune	MINTRANSPORT, Autres	2 000 000	Commune	MINTRANSPORT
2-	Les	02 gares routières	Construction de 02 gares	Commune	MINTRANSPORT	90 000 000	Commune	MINTRANSPORT

Amélioration des infrastructures de transport	infrastructures sont améliorées de 50% d'ici 2020	construites	routières à DANA et à Yagoua		T, Fonds routiers, Autres			PORT
		Présence d'un stationnement pour moto taxi	Aménagement d'un espace pour les motos taxi	Commune	MINTRANSPORT, Autres	500 000	Commune	MINTRANSPORT
3- Structurer le secteur des transports	Le secteur des transports est structuré	Répertoire des transporteurs par catégorie	Identification des transporteurs par catégorie	Commune	MINTRANSPORT, Autres	500 000	Commune	MINTRANSPORT
		Tous les motos-taximen portent les chasubles	Instauration du port des chasubles obligatoire pour les motos taximen	Commune	MINTRANSPORT, Autres	100 000	Commune	MINTRANSPORT
		Présence de personnes mature dans la profession	Réglementation de l'âge d'accès à la profession de moto taximen	Commune	MINTRANSPORT, Autres	100 000	Commune	MINTRANSPORT
		Tous les propriétaires des engins maîtrisent la procédure d'obtention des pièces exigibles	Sensibilisation des conducteurs sur l'acquisition des pièces (douanes, assurance, immatriculation sous CEMAC...)	Commune	MINTRANSPORT, Autres	1 000 000	Commune	MINTRANSPORT
TOTAL						97 700 000		

SECTEUR 5 : SANTE PUBLIQUE								
PROBLEME : Difficulté d'accès aux soins de santé de qualité								
OBJECTIF SUPERIEUR : (DSCE) Les populations de toutes les régions du Cameroun jouissent d'une bonne santé favorable à leur contribution aux efforts de croissance								
OBJECTIF GLOBAL : Améliorer l'accès aux soins de santé primaire de qualité dans la commune de Yagoua								
Objectif spécifique	Résultats attendus	Indicateurs de résultats	Activités à entreprendre	Responsables	Partenaires/Appui technique	Coûts estimatifs	Source de financement	
1- Améliorer l'encadrement dans les centres de santé de l'arrondissement	Encadrement amélioré dans l'arrondissement de 90% d'ici 2018	2 médecins, 7 IDE, 3 laborantins, 7 aides-soignants, 7 sages femmes, 8 commis supplémentaires sont affectés dans l'arrondissement	Plaidoyer pour l'affectation de médecins à l'hôpital régional ; plaidoyer pour l'affectation des IDE pour l'hôpital régional, le CSI de Yagoua, de DANA,	Commune	MINSANTE, PNDP, Autres	2 000 000	Commune	MINSANTE,

			de VOUNALOUUM et de DOMO ; Plaidoyer pour l'affection de laborantins ; plaidoyer pour l'affectation des aides soignants					
		Les centres de santé de MIOGOYE, DOMO et ZEBE sont construits et équipés	Plaidoyer pour l'appel de fonds en vue de la construction des CSI	Commune	MINSANTE, PNDP, Autres	135 000 000	Commune	MINSANTE,
		Tous les centres de santé sont dotés chacun d'un point d'eau potable et des latrines	Réalisation de trois forages et des latrines sur les sites des nouveaux CSI	Commune	MINSANTE, PNDP, Autres	24 000 000	Commune	MINSANTE,
		Création de 4 maternités supplémentaires	Plaidoyer pour la création des maternités	Commune	MINSANTE, PNDP, Autres	60 000 000	Commune	MINSANTE,
		Construction de nouveaux bâtiments pour renforcer la capacité d'accueil des formations sanitaires (24)	HR de Yagoua 4, CSI de Yagoua 4 CSI de Dana 2 CSI de Domo 2 CSI de Miogoye 4 CSI de VOUNALOUUM 4 CSI de Zebe 4	Commune	MINSANTE, PNDP, Autres	240 000 000	Commune	MINSANTE,
		Nombre de nouveaux CSI créés et construits	plaidoyer pour la création des CSI : à MALDI, TOUKOU, à DANAY DIGUIZI, DEHE, VORMOUNOUN	Commune	MINSANTE, PNDP, Autres	180 000 000	Commune	MINSANTE,
		Construction de logements d'astreinte des médecins (5)	Identification du site et recherche de fonds	Commune	MINSANTE, PNDP, Autres	80 000 000	Commune	MINSANTE,
		Création de 4 laboratoires supplémentaires	Rapport et autres requêtes de création	Commune	MINSANTE, PNDP, Autres	1 000 000	Commune	MINSANTE,

		Une nouvelle ambulance est acquise	Dotation d'une ambulance à l'hôpital régional	Commune	MINSANTE, PNDP, Autres	30 000 000	Commune	MINSANTE,
2- Améliorer l'accès aux commodités de base dans les CSI de l'arrondissement ;	Accès à certaines commodités amélioré de 70% d'ici 2020	Présence des rampes d'accès pour handicapés	Aménagement des rampes d'accès pour handicapés dans les 05 formations sanitaires	Commune	MINSANTE, PNDP, Autres	25 000 000	Commune	MINSANTE,
		Les centres de santé de Vounaloum et de Dana sont clôturés	Construction des clôtures dans les CSI	Commune	MINSANTE, PNDP, Autres	30 000 000	Commune	MINSANTE,
		Acquisition des réfrigérateurs (9)	Recherche des fonds	Commune	MINSANTE, PNDP, Autres	10 000 000	Commune	MINSANTE,
		Qualité et quantité des équipements et intrants médicaux dans les CSI	Amélioration du Plateau technique dans les centres de santé de l'arrondissement	Commune	MINSANTE, PNDP, Autres	60 000 000	Commune	MINSANTE,
3- Lutter contre l'automédication	L'automédication est réduite de 80% d'ici 2020	Les ruptures des stocks des produits pharmaceutiques sont limitées	formation des COGE à la gestion des stocks de médicaments	Commune	MINSANTE, PNDP, Autres	25 000 000	Commune	MINSANTE,
		Les populations maîtrisent les risques liés à l'automédication	- Sensibilisation des populations sur l'importance de consulter un médecin en cas de maladie	Commune	MINSANTE, PNDP, Autres	2 500 000	Commune	MINSANTE,
4- Activer l'état de veille épidémiologique à Yagoua	Etat de veille épidémiologique améliorée de 80% d'ici 2018	Nombre de personnes formées par les relais communautaires	Formation de 150 relais communautaires (01 par village) sur les techniques de potabilisation de l'eau	Commune	MINSANTE, PNDP, Autres	9 800 000	Commune	MINSANTE,
		Nombre de campagnes organisées contre les maladies épidémiologiques	Activation de l'état de veille épidémiologique dans le district de santé	Commune	MINSANTE, PNDP, Autres	5 000 000	Commune	MINSANTE,
Total						511 300 000		

SECTEUR 6 : AFFAIRES SOCIALES								
PROBLEME : Difficulté d'accès aux services des affaires sociales								
OBJECTIF SUPERIEUR : (DSCE) Promouvoir la solidarité nationale et résorber les décalages les plus flagrants entre les femmes et les hommes dans les groupes sociaux afin de préserver la paix sociale								
OBJECTIF GLOBAL : Faciliter l'accès aux services des affaires sociales								
Objectif spécifique	Résultats attendus	Indicateurs de résultats	Activités à entreprendre	Responsables	Partenaires/Appui technique	Coûts estimatifs	Source de financement	
1- Améliorer la prise en charge des personnes vulnérables	Prise en charge des personnes vulnérables améliorée de 80% d'ici 2018	Un fichier sur les personnes vulnérables est disponible	Création d'une base de données sur les personnes vulnérables	Commune	MINAS, Autres	5 000 000	Commune	MINAS
		La délégation départementale des affaires sociales est construite, équipée et clôturée en matériaux définitifs	Construction, équipement de la délégation	Commune	MINAS, Autres	78 000 000	Commune	MINAS
		Les cannes blanches, les tricycles, les paires de béquilles, les prothèses jambières et auditives sont acquis et mis à la disposition des handicapés	Plaidoyer pour l'acquisition des matériels	Commune	MINAS, Autres	20 000 000	Commune	MINAS
		Un orphelinat est créé, construit et équipé	construction et équipement d'un orphelinat	Commune	MINAS, Autres	35 000 000	Commune	MINAS
		Les handicapés sont soutenus dans les AGR	Organisation et structuration des handicapés	Commune	MINAS, Autres	1 000 000	Commune	MINAS
		un centre de réhabilitation des personnes handicapées est construit et équipé	Construction et équipement du centre de réhabilitation des personnes handicapées	Commune	MINAS, Autres	1 000 000	Commune	MINAS
		un grenier de solidarité communautaire pour les couches vulnérables est construit et ravitaillé	Identification du site et organisation de la collecte des dons	Commune	MINAS, Autres	20 000 000	Commune	MINAS
		Le centre social est	Réfection et	Commune	MINAS, Autres	25 000 000	Commune	MINAS

		réhabilité	équipement du centre social					
		une aire éducative est créée pour faciliter le retour des enfants de la rue en famille	Création, construction et équipement de l'aire éducative	Commune	MINAS, Autres	60 000 000	Commune	MINAS
		Nombres d'enfants insérés	Insertion des enfants de la rue dans des familles d'accueil	Commune	MINAS, Autres	1 000 000	Commune	MINAS
		Présence des équipements aux personnes vulnérables	Appui en équipement aux personnes vulnérables de l'arrondissement (63 béquilles, 32 lunettes, 54 chaises roulantes, 23 cannes blanches) ;	Commune	MINAS, Autres	20 000 000	Commune	MINAS
2- Améliorer le déploiement des services des affaires sociales	Déploiement des services des affaires sociales amélioré ; de 70% d'ici 2018	05 personnels supplémentaires sont affectés dans les services sociaux	Plaidoyer pour l'affecte de nouveaux personnels	Commune	MINAS, Autres	500 000	Commune	MINAS
		un véhicule de fonction pour le délégué est disponible	Plaidoyer pour l'acquisition du véhicule	Commune	MINAS, Autres	25 000 000	Commune	MINAS
TOTAL						291 500 000		

SECTEUR 7 : PROMOTION DE LA FEMME ET DE FAMILLE								
PROBLEME : Faible épanouissement de la femme et de la famille								
OBJECTIF SUPERIEUR : (DSCE) Promouvoir l'épanouissement de la cellule familiale et la participation communautaire								
OBJECTIF GLOBAL : Améliorer l'épanouissement de la femme et de la famille								
Objectif spécifique	Résultats attendus	Indicateurs de résultats	Activités à entreprendre	Responsables	Partenaires/A ppu technique	Coûts estimatifs	Source de financement	
1- Promouvoir les activités du bien être de la femme et de la famille	Activités du bien être de la femme et de la famille promues de	Un centre d'alphabétisation est fonctionnel dans tous dotés d'une école primaire	Ouverture des centres d'alphabétisation dans tous les villages	Commune	MINPROFF, MINEDUB, PNDP, Autres	4 000 000	Commune	MINPROFF, PNA

	60% d'ici 2020	Le CPFF est rétrocedé à la commune	Gestion locale	Commune	MINPROFF, Autres	1 000 000	Commune	MINPROFF
		De nouvelles filières de formation sont ouvertes au CPFF	Diversification des métiers de formation au CPFF	Commune	MINPROFF, PNDP, Autres	10 000 000	Commune	MINPROFF
		Un centre de promotion de la femme et de la famille est créé, construit et équipé à DANA	Rapprochement du centre des femmes rurales	Commune	MINPROFF, PNDP, Autres	35 000 000	Commune	MINPROFF
		La cérémonie de célébration de mariages collectifs est organisée chaque année	Réduction des phénomènes de concubinage	Commune	MINPROFF, PNDP, Autres	15 000 000	Commune	MINPROFF
		La formation de la femme sur le genre	Intégration de la femme dans le processus de prise de décision	Commune	MINPROFF, PNDP, Autres	20 000 000	Commune	MINPROFF
		2- Promouvoir les activités socio-économiques de la femme et de la famille	Activités socio-économiques de la femme et de la famille promues de 70% d'ici 2018	Les groupes de femmes sont organisés et structurés	Facilitation aux femmes l'accès aux crédits	Commune	MINPROFF, PNDP, Autres	2 000 000
Les jeunes femmes sont formées et soutenues aux activités génératrices de revenus	Amélioration les revenus de la femme			Commune	MINPROFF, PNDP, Autres	10 000 000	Commune	MINPROFF
TOTAL						82 000 000		

SECTEUR 8 : ELEVAGE, PECHE ET INDUSTRIE ANIMALE

PROBLEME : Faible Productivité Animale

OBJECTIF SUPERIEUR : (DSCE) Assurer une production durable en quantité et en qualité dans les filières animale et halieutique

OBJECTIF GLOBAL : Améliorer la productivité animale à Yagoua								
Objectif spécifique	Résultats attendus	Indicateurs de résultats	Activités à entreprendre	Responsables	Partenaires/ Appui technique	Coûts estimatifs	Source de financement	
1- Améliorer l'encadrement des producteurs de 80% d'ici 2020	80% des producteurs sont encadrés	Présence d'une délégation d'arrondissement	-construction de 04 nouveaux postes sanitaires vétérinaires et affectation de 03 nouveaux techniciens vétérinaires	Commune	MINEPIA, SNV, PDR, PNDP, MINFOPRA	45 000 000	Commune	MINEPIA
		Nombre de bétail est en nette et progressive augmentation	Formation des agro-éleveurs sur les techniques de production et de gestion des infrastructures	Commune	MINEPIA, SNV, PDR, PNDP	2 500 000	Commune	MINEPIA
		Les services d'encadrements des éleveurs sont opérationnels	Construction et réhabilitations des centres zootecniques et vétérinaires	Commune	MINEPIA, SNV, PDR, PNDP	10 000 000	Commune	MINEPIA
		02 nouveaux abattoirs sont construits et les anciens réhabilités autour des marchés	Construction et réhabilitation des abattoirs	Commune	MINEPIA, SNV, PDR, PNDP	50 000 000	Commune	MINEPIA
		02 nouvelles boucheries sont construites	Construction et de nouvelles boucheries	Commune	MINEPIA, SNV, PDR, PNDP	50 000 000	Commune	MINEPIA
		Des aliments à bétail (provendes) sont mis à la disposition des producteurs	Construction d'une provenderie	Commune	MINEPIA, SNV, PDR, PNDP	45 000 000	Commune	MINEPIA
		Les magasins d'aliments de bétails sont disponibles	Construction et réhabilitation des abattoirs	Commune	MINEPIA, SNV, PDR, PNDP	50 000 000	Commune	MINEPIA
		Une chambre froide est construite à Yagoua	Construction d'une chambre froide à Yagoua	Commune	MINEPIA, SNV, PDR, PNDP	50 000 000	Commune	MINEPIA
		Les éleveurs sont appuyés dans le	Formations des agro-éleveurs dans les montages	Commune	MINEPIA, SNV, PDR,	2 500 000	Commune	MINEPIA

		montage des projets	des projets		PNDP			
		05 étangs piscicoles sont réalisés	Mobilisation des fonds pour la réalisation des étangs piscicoles	Commune	MINEPIA, SNV, PDR, PNDP	2 500 000	Commune	MINEPIA
		Des séchoirs et fumoirs de poisson sont construits dans quatre villages pêcheurs	Mobilisation des fonds pour la construction des séchoirs et fumoirs	Commune	MINEPIA, SNV, PDR, PNDP	2 000 000	Commune	MINEPIA
		Des nouvelles pistes à bétail sont créées et les anciennes réhabilitées dans les villages	Mobilisation des fonds pour la réalisation des pistes à bétail	Commune	MINEPIA, SNV, PDR, PNDP	1 500 000	Commune	MINEPIA
		08 parcs vaccino-gènes sont créés et fonctionnels	Mobilisation des fonds pour la réalisation et fonction des parcs vaccino-gènes	Commune	MINEPIA, SNV, PDR, PNDP	5 000 000	Commune	MINEPIA
2- Délimiter les zones de pâturages de 80% d'ici 2020	80% des zones de pâturage sont délimités	Nombre de zones de pâturages délimités	Délimitation des zones de pâturage dans tout l'arrondissement	Commune	MINEPIA, SNV, PDR, PNDP	30 000 000	Commune	MINEPIA
		Réduction des conflits agro-pastoraux de 40%	Sensibilisation des populations sur le respect des zones délimitées	Commune	MINEPIA, SNV, PDR, PNDP	2 500 000	Commune	MINEPIA
3- Améliorer les infrastructures d'abreuvement des bêtes de 90% d'ici 2020	90% des infrastructures d'abreuvement sont améliorées	10 puits pastoraux sont réalisés	Mobilisation des fonds pour la réalisation des puits pastoraux	Commune	MINEPIA, SNV, PDR, PNDP	12 000 000	Commune	MINEPIA
TOTAL						364 000 000		

SECTEUR 9 : EAU ET ENERGIE

PROBLEME : Difficultés d'accès à l'énergie électrique et aux produits pétroliers

OBJECTIF SUPERIEUR : (DSCCE) Développer les infrastructures énergétiques

OBJECTIF GLOBAL : Améliorer l'accès à l'énergie électrique et aux produits pétroliers

Objectif	Résultats	Indicateurs de	Activités à	Responsables	Partenaires/Appui	Coûts	Source de financement
----------	-----------	----------------	-------------	--------------	-------------------	-------	-----------------------

spécifique	attendus	résultats	entreprendre		technique	estimatifs		
1- Etendre le réseau électrique vers tous les villages	80% des villages électrifiés d'ici 2020	Longueur de la ligne MT, Longueur de la ligne BT, présence du transformateur posé	Electrification de DANA à partir de la ligne HT de Yagoua (18km) (Construction d'une ligne MT triphasé, pose d'un transformateur, construction du réseau BT)	Commune	MINEE, Autres	80 000 000	Commune	MINEE
		Des villages sont électrifiés Et des transformateurs posés	Extension du réseau électrique aux grands villages Toukou , Bagarao, Vormounoun et Vounaloum (Construction des lignes MT mono, pose des transformateur mono, construction des lignes BT mono)	Commune	MINEE, Autres	190 000 000	Commune	MINEE
			Extension du réseau électrique à 8 quartiers dans la ville de Yagoua	Commune	MINEE, Autres	100 000 000	Commune	MINEE
			Acquisition de 3 nouveaux transformateurs	Commune	MINEE, Autres	90 000 000	Commune	MINEE
2- Améliorer l'accès aux produits pétroliers	L'accès aux produits pétroliers améliorés de 50% d'ici 2020	Des stations d'essence sont disponibles	Ouverture d'une station d'essence à DANA	Commune	MINEE, Autres	50 000 000	Commune	MINEE
		Des actions sont menées contre l'approvisionnement en carburant frelaté	Intensification des actions contre les carburants frelatés	Commune	MINEE, Autres	5 000 000	Commune	MINEE
3- Diversifier les sources d'énergie électrique	Sources d'énergie électrique diversifiée	Des installations à énergie solaires sont disponibles	Installation des lampadaires à énergie solaire pour l'éclairage public mixte	Commune	MINEE, Autres	50 000 000	Commune	MINEE
TOTAL						565 000 000		

PROBLEME : Difficultés d'accès à l'eau potable

OBJECTIF SUPERIEUR : (DSCE) Développer les infrastructures hydrauliques								
OBJECTIF GLOBAL : Améliorer l'accès à l'eau potable dans l'arrondissement de Yagoua								
Objectif spécifique	Résultats attendus	Indicateurs de résultats	Activités à entreprendre	Responsables	Partenaires/ Ap pui technique	Coûts estimatifs	Source de financement	
1-Améliorer l'offre en eau potable dans l'arrondissement de Yagoua	Offre en eau potable dans l'arrondissement améliorée de 90% d'ici 2020	Des anciennes infrastructures d'adduction d'eau sont existantes	Réhabilitation et extension des canaux vers d'autres quartiers.	Commune	MINEE, Autres	240 000 000	Commune	MINEE
		Des nouvelles infrastructures d'adductions sont disponibles	Construction de mini adductions d'eau à Dana, Domo, Vormounoun, Toukou et Bagarao	Commune	MINEE, Autres	60 000 000	Commune	MINEE
		Des nouvelles infrastructures de points d'eau potable de pompe à motricité humaine construits	Réalisation de 462 nouveaux forages dans les zones inondables et dans les villages dépourvus ou à forte démographie	Commune	MINEE, Autres	316 000 000	Commune	MINEE
		30 infrastructures de forage sont acquises	Réalisation des 30 forages acquis	Commune	MINEE, Autres	15 000 000	Commune	MINEE
2- Rendre potable l'eau que les populations consomment	L'eau que les populations consomment rendue potable	45 pairs éducateurs formés	Formation de 45 pairs éducateurs sur les méthodes de potabilisation de l'eau	Commune	MINEE, Autres	5 000 000	Commune	MINEE
		Nombre de personnes sensibilisées	Sensibilisation des populations sur les risques de construire plusieurs forages dans la même zone	Commune	MINEE, Autres	2 000 000	Commune	MINEE
3- Assurer la maintenance des ouvrages	La maintenance des ouvrages est assurée	40 artisans réparateurs formés et équipés	Formation et équipement de 40 artisans réparateurs dans l'arrondissement	Commune	MINEE, Autres	5 000 000	Commune	MINEE
		Des CGPE sont	Redynamisation des	Commune	MINEE, Autres	2 000 000	Commune	MINEE

		redynamisés	CGPE là où ils existent					
		De nouveaux CGPE créés	Création des nouveaux CGPE là où il n'en existe pas	Commune	MINEE, Autres	2 000 000	Commune	MINEE
TOTAL						645 000 000		

PROBLEME : Faible assainissement de la ville et des villages								
OBJECTIF SUPERIEUR : (DSCE) Assainir le cadre de vie des populations								
OBJECTIF GLOBAL : Améliorer l'assainissement de la ville et des villages								
Objectif spécifique	Résultats attendus	Indicateurs de résultats	Activités à entreprendre	Responsables	Partenaires/Appui technique	Coûts estimatifs	Source de financement	
1- Réduire l'insalubrité dans la ville et les villages de Yagoua	Insalubrité réduite à 40% d'ici 2020	De nouvelles toilettes publiques sont construites	Mise à disposition des toilettes publiques	Commune	MINEE, Autres	2 000 000	Commune	MINEE
		Toutes les habitations ont des latrines	Sensibilisation des populations sur la nécessité des latrines	Commune	MINEE, Autres	1 000 000	Commune	MINEE
		Taux d'application de la pénalité	- Instauration d'une pénalité pour les maisons sans latrines	Commune	MINEE, Autres	500 000	Commune	MINEE
		05 blocs de 6 latrines sont acquis	-Construction de 5 blocs de 06 latrines dans l'espace urbain de Yagoua	Commune	MINEE, Autres	60 000 000	Commune	MINEE
TOTAL						63 500 000		

SECTEUR 10 : AGRICULTURE ET DEVELOPPEMENT RURAL
PROBLEME : Difficulté à pratiquer une agriculture rentable
OBJECTIF SUPERIEUR : (DSCE) Assurer une production durable en quantité et en qualité dans la filière agricole
OBJECTIF GLOBAL : Améliorer la production agricole et faciliter l'écoulement des produits

Objectif spécifique	Résultats attendus	Indicateurs de résultats	Activités à entreprendre	Responsables	Partenaires/Appui technique	Coûts estimatifs	Source de financement	
1- Améliorer l'encadrement des producteurs	Les producteurs mieux encadrés	Les producteurs sont formés sur la technique de régénération et d'enrichissement des sols	-Intensification des descentes du personnel d'encadrement sur le terrain	Commune	MINADER, PDR, PNDP	5 000 000	Commune	MINADER
		Les producteurs sont organisés en groupes structurés pour acquérir des intrants agricoles	Regroupement des agriculteurs par secteurs d'activité	Commune	MINADER, PDR, PNDP	3 000 000	Commune	MINADER
		04 postes agricoles sont fonctionnels et sont équipés	Dotation des postes en crédits de fonctionnement	commune	MINADER, PDR, PNDP			
		08 techniciens d'agriculture supplémentaires sont affectés	Plaidoyer pour l'affectation de nouveaux personnels	Commune	MINADER, PDR, PNDP	2 000 000	Commune	MINADER
		Délégation d'agriculture est fonctionnelle	Dotation de la délégation d'un crédit de fonctionnement	Commune	MINADER, PDR, PNDP	12 000 000	Commune	MINADER
		38 GIC sont appuyés	Appui de 35 GIC en matériels agricoles (1500 machettes, 120 moto pompes, 300 râpeaux, 300 dabas, 120 brouettes, 120 porte tout, 300 pulvérisateurs, 50 paires de bœufs, 50 charrues, 50 sarclos butteurs, 50 charrettes)	Commune	MINADER, PDR, PNDP	40 000 000	Commune	MINADER
		Présence de FORMDY qui encadre les producteurs	- Appui au FORMDY dans le processus de modernisation de l'agriculture mécanisée	Commune	MINADER, PDR, PNDP	150 000 000	Commune	MINADER
		Les rencontres d'échange sont organisées entre les producteurs de la commune	- Plaidoyer pour l'organisation d'une foire une fois l'an	Commune	MINADER, PDR, PNDP	50 000 000	Commune	MINADER

2-Développer des stratégies pour booster la production agricole	Les stratégies sont développées	Les surfaces cultivables ont été étendues	Identification et délimitation des nouvelles parcelles agricoles	Commune	MINADER, PDR, PNDP	20 000 000	Commune	MINADER
		Un magasin de vente des semences certifiées des engrais, etc. est opérationnel	Plaidoyer pour la construction d'un magasin de vente de semences améliorées	Commune	MINADER, PDR, PNDP	5 000 000	Commune	MINADER
		Les producteurs ont acquis de matériels agricoles modernes	Plaidoyer pour la mobilisation des fonds	Commune	MINADER, PDR, PNDP	5 000 000	Commune	MINADER
		Création des infrastructures d'irrigation	Plaidoyer pour la mobilisation des fonds	Commune	MINADER, PDR, PNDP	50 000 000	Commune	MINADER
3- Renforcer les capacités financières des agriculteurs	Les capacités financières sont renforcées	Les producteurs ont accès aux crédits -	-Plaidoyer pour l'octroi des crédits pour le financement des fertilisants et du matériel agricole	commune	MINADER, PDR, PNDP	500 000	Commune	MINADER
		Les productions sont commercialisées et transformées localement -	-Mise en place de 08 caisses villageoises dans chaque village	Commune	MINADER, PDR, PNDP	24 000 000	Commune	MINADER
		Les maraîchers reçoivent des appuis	- Appui en intrants, semences améliorées	Commune	MINADER, PDR, PNDP	20 000 000	Commune	MINADER
4- Faciliter la transformation des produits agricoles	Les productions sont transformées localement	- 01 unité de transformation du manioc et du niébé en amidon et en farine est mise en place	- Formation des agriculteurs à la transformation du manioc en amidon et du niébé en farine	Commune	MINADER, PDR, PNDP	5 000 000	Commune	MINADER
				Commune	MINADER, PDR, PNDP	90 000 000	Commune	MINADER
5-Améliorer la conservation des produits agricoles	La conservation des produits agricoles est facilitée	26 magasins de stockage construits	Appui à la construction de 26 magasins de stockage	Commune	MINADER, PDR, PNDP	114 000 000	Commune	MINADER
TOTAL						693 500 000		

SECTEUR 11 : COMMERCE

PROBLEME : Développement difficile des AGR

OBJECTIF SUPERIEUR : (DSCE) Assurer de manière compétitive la présence des produits camerounais sur les marchés								
OBJECTIF GLOBAL : Améliorer le développement des AGR dans la commune de Yagoua								
Objectif spécifique	Résultats attendus	Indicateurs de résultats	Activités à entreprendre	Responsables	Partenaires/A ppu technique	Coûts estimatifs	Source de financement	
1- Améliorer le cadre des infrastructures marchandes dans l'arrondissement	Cadre des infrastructures marchandes amélioré de 70% d'ici 2020	-01 abattoir moderne est construit	construction d'un abattoir moderne	Commune	MINCOMERCE, PNDP, Autres	18 500 000	Commune	MINCOMERCE,
		Tous les marchés périodiques sont dotés des hangars	Plaidoyer pour la mobilisation des fonds de construction des hangars	Commune	MINCOMERCE, PNDP, Autres	1 000 000	Commune	MINCOMERCE,
		41 boutiques communales sont mises à la disposition des commerçants	Location aux tiers	Commune	MINCOMERCE, PNDP, Autres	50 000	Commune	MINCOMERCE,
		10 nouveaux magasins construits au marché de céréales à Yagoua	Délocalisation du marché de céréales	Commune	MINCOMERCE, PNDP, Autres	150 000 000	Commune	MINCOMERCE,
		Construction de 03 hangars avec comptoirs au marché de Yagoua	Mobilisation des fonds de construction des hangars	Commune	MINCOMERCE, PNDP, Autres	45 000 000	Commune	MINCOMERCE,
		05 boutiques sont construites au marché de Dana	Mobilisation des fonds pour la construction des boutiques	Commune	MINCOMERCE, PNDP, Autres	40 000 000	Commune	MINCOMERCE,
		un magasin de stockage au marché de Dana	Protection des marchandises des intempéries	Commune	MINCOMERCE, PNDP, Autres	8 000 000	Commune	MINCOMERCE,
		Une chambre froide est construite	Conservation de la viande et poisson frais	Commune	MINCOMERCE, PNDP, Autres	50 000 000	Commune	MINCOMERCE,
		01 boucherie	Amélioration de	Commune	MINCOMER	20 000 000	Commune	MINCOMERCE,

		moderne est construite	l'hygiène autour de la viande		CE, PNDP, Autres			
		10 nouvelles boutiques sont construites au marché de Yagoua	Augmentation du nombre des boutiques existantes	Commune	MINCOMERCE, PNDP, SNV, Autres	500 000	Commune	MINCOMERCE,
		04 motos acquises pour le personnel	Transport du personnel vers les marchés	Commune	MINCOMERCE, PNDP, Autres	10 000 000	Commune	MINCOMERCE,
		01 véhicule 4x4 est acquis	Véhicule de fonction pour le délégué	Commune	MINCOMERCE, PNDP, Autres	25 000 000	Commune	MINCOMERCE,
2- Engager la lutte contre la vie chère	Lutte contre la vie chère engagée de 50% d'ici 2015	un marché périodique est créé et fonctionnel à ZEBE	Plaidoyer pour l'identification et la mise en place des dispositifs marchands	Commune	MINCOMERCE, PNDP, Autres	10 000 000	Commune	MINCOMERCE,
		Le contrôle des prix est fréquent	Mise en place des boutiques témoins dans l'espace urbain	Commune	MINCOMERCE, PNDP, Autres	1 000 000	Commune	MINCOMERCE,
		Les marchés forains sont organisés	Organisation de 02 marchés forains à la veille des grandes fêtes (nationales, internationales et religieuses)	Commune	MINCOMERCE, PNDP, Autres	5 000 000	Commune	MINCOMERCE,
3- Organiser les marchés de l'arrondissement	Les marchés de l'arrondissement sont organisés en secteur d'activité	- les marchés de Yagoua et de DANA sont structurés en secteur d'activité	Réorganisation des marchés de Yagoua et DANA en secteur d'activité	Commune	MINCOMERCE, PNDP, Autres	3 000 000	Commune	MINCOMERCE,
TOTAL						386 050 000		

SECTEUR 12: DOMAINES ET AFFAIRES FONCIERES							
PROBLEME : Difficulté d'accès à la propriété foncière et au logement							
OBJECTIF SUPERIEUR : (DSCE) Permettre aux populations de satisfaire leurs besoins essentiels, de jouir de leurs droits fondamentaux et d'assumer leurs devoirs							
OBJECTIF GLOBAL : Améliorer l'accès à la propriété foncière et au logement du personnel de l'Etat							
Objectif spécifique	Résultats attendus	Indicateurs de résultats	Activités à entreprendre	Responsables	Partenaires/Appui technique	Coûts estimatifs	Source de financement
1- Accès au titre foncier amélioré de 80% d'ici 2015	Accès au titre foncier amélioré de 80% d'ici 2015	Les populations sont informées sur la procédure d'obtention d'un titre foncier	Sensibilisation des populations sur la nécessité de posséder un titre foncier	Commune	MINCAF, PDR, PNDP	2 000 000	Commune MINCAF
		Tous les terrains titrés sont bornés et visibles	Implantation des bornes	Commune	MINCAF, PDR, PNDP	3 000 000	Commune MINCAF
		Un plan d'utilisation des sols et de gestion durable des terres est disponible	Mise en place d'un PUSGDT	Commune	MINCAF, PDR, PNDP	2 000 000	Commune MINCAF
		Les terrains publics sont bornés, titrés et sécurisés	Immatriculation des terrains	Commune	MINCAF, PDR, PNDP	2 000 000	Commune MINCAF
2- Constituer des réserves foncières	Les réserves foncières sont constituées	Des nouveaux lotissements sont régulièrement effectués	Encouragement des investissements dans les villes et villages	Commune	MINCAF, PDR, PNDP	1 000 000	Commune MINCAF
		Des réserves foncières sont créées	Sauvegarde des parcelles pour les constructions futures	Commune	MINCAF, PDR, PNDP	5 000 000	Commune MINCAF
		La bande forestière de VORMOUNOUN constituée en réserve forestière	Constitution de la bande forestière de VORMOUNOUN en aire protégée	Commune	MINCAF, PDR, PNDP	20 000 000	Commune MINCAF
TOTAL						35 000 000	

SECTEUR 13 : HABITAT ET DEVELOPPEMENT URBAIN								
PROBLEME : Faible développement urbain et de l'habitat dans l'arrondissement de Yagoua								
OBJECTIF SUPERIEUR : (DSCE) Assurer un habitat décent à chaque habitant de Yagoua								
OBJECTIF GLOBAL : Améliorer le développement urbain et de l'habitat dans l'arrondissement de Yagoua								
Objectif spécifique	Résultats attendus	Indicateurs de résultats	Activités à entreprendre	Responsables	Partenaires/Appui technique	Coûts estimatifs	Source de financement	
1- Urbaniser la ville de Yagoua	Ville de Yagoua urbanisée à 60% d'ici 2018	La carte de la ville de Yagoua est disponible	Elaboration d'un plan sommaire d'urbanisation (zoning) de la ville de Yagoua	Commune	MINHDU	1 000 000	Commune	MINHDU
		Le plan d'urbanisme de la ville de Yagoua est disponible	Mise en place d'un mécanisme d'urbanisation de la ville de Yagoua	Commune	MINHDU, MINEE	5 000 000	Commune	MINHDU
		Les structures urbaines sont disponibles et fonctionnelles	Réhabilitation et Construction des structures urbaines (cimetières, gares routière...)	Commune	MINHDU, FEICOM	100 000 000	Commune	MINHDU FEICOM
		Le périmètre urbain de la ville de Yagoua est bien délimité	Maîtrise de la gestion des espaces urbains	Commune	MINHDU, FEICOM	1 000 000	Commune	MINHDU FEICOM
		Aménagement des espaces collectifs	Identification des lieux et plaidoyer pour l'appel des fonds					
		Des espaces verts sont aménagés dans la ville de Yagoua	Embellissement des espaces d'habitation	Commune	MINHDU, FEICOM	10 000 000	Commune	MINHDU FEICOM
		Le système d'urbanisation et d'accès à l'habitat est mis en place.	Facilitation de l'accès à l'habitat à tous	Commune	MINHDU, FEICOM	1 000 000	Commune	MINHDU FEICOM
		Des jardins publics sont créés	Mis à disposition du public des espaces	Commune	MINHDU, FEICOM	5 000 000	Commune	MINHDU FEICOM

		et entretenus	de récréation					
2- Lutter contre l'insalubrité dans l'arrondissement	Insalubrité dans l'arrondissement maîtrisée de 60% d'ici 2018	Les bacs à ordures sont placés dans tous les grands carrefours	Gestion des déchets domestiques	Commune	MINHDU, Autres	15 000 000	Commune	MINHDU
		Le système individuel d'assainissement dans les habitations (les fosses septiques) est mis en place	Maîtrise de la gestion des déchets domestiques	Commune	MINHDU, FEICOM	1 000 000	Commune	MINHDU FEICOM
		Le recalibrage des drains primaires dans les quartiers centraux le long du Mayo Danay est réalisé	Maîtrise des inondations en saisons pluvieuses	Commune	MINHDU, FEICOM	20 000 000	Commune	MINHDU FEICOM
		Le système d'évacuation et le traitement des rejets domestiques provenant des quartiers vers une station d'épuration est assuré	Traitement des déchets collectés dans les quartiers et villages	Commune	MINHDU, FEICOM	10 000 000	Commune	MINHDU FEICOM
		Un service d'hygiène s'occupe de ramassages des déchets	Motivation et amélioration des effectifs des agents	Commune	MINHDU, Autres	10 000 000	Commune	MINHDU
3- Améliorer l'habitat dans l'arrondissement de Yagoua	Habitat dans l'arrondissement de Yagoua amélioré de 50% d'ici 2020	01 presse de production des briques stabilisées est opérationnelle	Acquisition de nouvelles presses à briques	Commune	MINHDU, Autres	7 600 000	Commune	MINHDU
		Construction de 1000 logements	Identification du site et plaidoyer pour	Commune	MINHDU, Autres	2 000 000 000	Commune	MINHDU

		sociaux à Yagoua	l'appel de fonds					
		Promotion des investissements locatifs	Lotissement des nouvelles parcelles	Commune	MINHDU, Autres	7 00 000	Commune	MINHDU
		Séparation des habitats avec les espaces d'activités productives	Spécialisation des différents espaces à Yagoua et à Dana	Commune	MINHDU, Autres	1 000 000	Commune	MINHDU
		Des habitats sont construits en briques stabilisées modernes	Sensibilisation des populations sur la construction des habitats avec des briques stabilisées	Commune	MINHDU, MIPROMALO	10 000 000	Commune	MINHDU
Lutter contre le désordre urbain	Le désordre urbain est maîtrisé	Les populations respectent les traçages des lotissements	Mise en place d'une réglementation d'occupation des sols	Commune	MINHDU, MINCAF, MINATD	60 000 000	Commune	FEICOM
Renforcer l'éclairage public	Eclairage public renforcé	Des lampadaires sont installés le long des principaux axes routiers	Installation des lampadaires sur les principaux axes et les grands carrefours	Commune	MINHDU, FEICOM	50 000 000	Commune	FEICOM
Aménager la voirie urbaine	Voirie urbaine aménagée	Nombre de km de route bitumé	Bitumage de 7 km de la voirie urbaine	Commune	MINHDU, FEICOM, MINTP	50 000 000	Commune	FEICOM
TOTAL						2 347 300 000		

SECTEUR 14 : ENVIRONNEMENT ET PROTECTION DE LA NATURE								
PROBLEME : Faible protection de l'environnement et de la nature								
OBJECTIF SUPERIEUR : (DSCE) Assurer une gestion durable des ressources naturelles								
OBJECTIF GLOBAL : Améliorer la protection de l'environnement et la nature dans la commune de Yagoua								
Objectif spécifique	Résultats attendus	Indicateurs de résultats	Activités à entreprendre	Responsables	Partenaires/Appui technique	Coûts estimatifs	Source de financement	
1- Améliorer la conservation de la composante "sol"	La conservation de la composante sol est améliorée	Un site est choisi pour déverser les déchets domestiques	Renforcement de l'équipe municipale en charge de la gestion des déchets	Commune	MINEPDED, PNDP, Autres	12 500 000	Commune	MINEPDED
		10 nouveaux personnels sont	Plaidoyer pour l'affectation de	Commune	MINEPDED, PNDP, Autres	2 000 000	Commune	MINEPDED

		affectés	nouveaux personnels					
		02 services sont fonctionnels	Dotation des services de crédits de fonctionnement	Commune	MINEPDED, PNDP, Autres	3 000 000	Commune	MINEPDED
		Existence de la loi	Introduction d'une loi limitant l'utilisation des matières plastiques	Commune	MINEPDED, Autres	100 000	Commune	MINEPDED
		Confection des foyers améliorés (2000 foyers par an)	Recherche de financement	Commune	MINEPDED, Autres	1 000 000	Commune	MINEPDED
		Construction des bacs à ordures dans chaque quartier de Yagoua (15)	Identification des sites et recherche de financement	Commune	MINEPDED, Autres	1 500 000	Commune	MINEPDED
		Nombre d'arbres plantés le long des grands axes urbains	Organisation régulière des campagnes de reboisement	Commune	MINEPDED, PNDP, Autres	10 000 000	Commune	MINEPDED
2- Réduire l'érosion hydrique et éolienne	La forêt et la faune se régénèrent de 30% d'ici 2020	Les berges du mayo sont aménagées	Reboisement des berges des mayo par des espèces appropriées	Commune	MINEPDED, PNDP, Autres	15 000 000	Commune	MINEPDED
		Les zones à risque sont identifiées et connues des populations	Découragement des constructions dans les zones inondables	Commune	MINEPDED, PNDP, Autres	1 000 000	Commune	MINEPDED
		La pépinière communautaire est disponible et mise à la disposition de la population	Encouragement de la Plantation des arbres dans les domiciles	Commune	MINEPDED, PNDP, Autres	12 000 000	Commune	MINEPDED
3- Créer des espaces verts communaux	Espaces verts communaux créés dans chaque grande agglomération de	02 nouveaux espaces verts communaux sont créés au centre urbain	Embellissement du centre urbain	Commune	MINEPDED, PNDP, MINFOF	30 000 000	Commune	MINEPDED

	l'arrondissement							
TOTAL						74 600 000		

SECTEUR 15 : FORET ET FAUNE								
PROBLEME : Faible préservation de la forêt et de la faune sauvage								
OBJECTIF SUPERIEUR : (DSCE) Assurer une gestion durable des ressources naturelles								
OBJECTIF GLOBAL : Améliorer la préservation de la forêt et de la faune sauvage dans la commune de Yagoua								
Objectif spécifique	Résultats attendus	Indicateurs de résultats	Activités à entreprendre	Responsables	Partenaires/Appui technique	Coûts estimatifs	Source de financement	
1- Augmenter les contrôles forestiers et réduire le braconnage de 95 % d'ici 2020	La forêt et la faune sont mieux gérées	-Nombre de descentes mensuelles est effectué	Renforcement de la régularité des contrôles forestiers autour des trois réserves forestières	Commune	MINFOF, PNDP, autres	5 000 000	Commune	MINFOF
		03 postes de contrôles forestiers sont fonctionnels	Dotation des postes de contrôle des crédits de fonctionnement	Commune	MINFOF, PNDP, autres	1 000 000	Commune	MINFOF
		10 nouveaux personnels éco-gardes	Plaidoyer pour l'affectation de nouveaux personnels	Commune	MINFOF, PNDP, autres	1 000 000	Commune	MINFOF
		04 nouveaux postes sont créés, construits et équipés	Construction et équipement des postes de contrôle forestier	Commune	MINFOF, PNDP, autres	20 000 000	Commune	MINFOF
		02 véhicules 4x4 sont acquis	Dotation en 04 matériels roulants	Commune	MINFOF, PNDP, autres	50 000 000	Commune	MINFOF
		04 motos tout terrain sont acquises	Dotation des postes de contrôle forestier en matériels roulants	Commune	MINFOF, PNDP, autres	5 000 000	Commune	MINFOF
		Une pépinière et une forêt communautaire	Création de 02 pépinières publiques à la mairie et au poste	Commune	MINFOF, PNDP, autres	4 000 000	Commune	MINFOF

		sont mises en place	forestier ;					
		Une forêt communale est créée	Encouragement de la création des pépinières privées	Commune	MINFOF, PNDP, autres	2 000 000	Commune	MINFOF
		Les feux de brousse sont combattus	Sensibilisation de la population sur le danger lié à la destruction du couvert végétal	Commune	MINFOF, PNDP, autres	2000 000	Commune	MINFOF
		- La loi sur la réglementation forestière est respectée dans toute sa rigueur	Sensibilisation des populations sur la prescription de la loi et le risque d'emprisonnement	Commune	MINFOF, PNDP, autres	3 000 000	Commune	MINFOF
2- Limiter la coupe abusive de bois de 70% d'ici 2020	La coupe abusive de bois est limitée	- Identification de tous les producteurs de charbon et des vendeurs de bois de chauffe	Renforcement des postes de contrôle forestier et référence des délinquants aux juridictions	Commune	MINFOF, PNDP, autres	3 000 000	Commune	MINFOF
		Plantation de 3000 arbres par an	Recherche fonds	Commune	MINFOF, PNDP, autres	2 000 000	Commune	MINFOF
TOTAL						93 000 000		

SECTEUR 16 : ENSEIGNEMENT SUPERIEUR								
PROBLEME : Difficulté d'accès à l'enseignement supérieur								
OBJECTIF SUPERIEUR : (DSCE) Améliorer l'accès et l'équité dans l'enseignement supérieure								
OBJECTIF GLOBAL : Améliorer l'accès à l'enseignement supérieur dans l'arrondissement de Yagoua								
Objectif spécifique	Résultats attendus	Indicateurs de résultats	Activités à entreprendre	Responsables	Partenaires/Appui technique	Coûts estimatifs	Source de financement	
1- Faciliter	Equité dans	- 02 minis cités	-Construction de 02 mini cité	Commune	Elites, Autres	180 000 000	Commune	Autres

l'équité dans l'accès à l'enseignement supérieur	l'accès à l'enseignement supérieur facilité de 80% d'ici 2020	de 20 chambres sont construites à Maroua et à N'Gaoundéré pour loger les étudiants issus des familles démunies	de 20 chambres pour étudiants et élèves de grandes écoles de Yagoua (01 à Maroua 01 a N'Gaoundéré)					
		Un centre multimédia pour la formation à distance est construit à Yagoua	Plaidoyer pour l'appel des fonds	Commune	Elites, Autres	1 000 000	Commune	Autres,
		Un fonds de soutien aux étudiants est créé	Octroi des bourses d'études aux étudiants méritants de l'arrondissement	Commune	Elites, Autres	10 000 000	Commune	Autres
2- Améliorer la vie des étudiants	Vie des étudiants améliorée	Certains étudiants bénéficient des stages de vacances rémunérés	Octroi des stages de vacances par la mairie aux étudiants	Commune	Elites, Autres	1 000 000	Commune	Autres,
TOTAL						192 000 000		

SECTEUR 17 : TRAVAUX PUBLICS								
PROBLEME : Mauvais état des voies de communication								
OBJECTIF SUPERIEUR : (DSCE) Assurer la pérennité du patrimoine infrastructurel de l'Etat								
OBJECTIF GLOBAL : Améliorer l'état des voies de communication dans l'arrondissement de Yagoua								
Objectif spécifique	Résultats attendus	Indicateurs de résultats	Activités à entreprendre	Responsables	Partenaires/Appui technique	Coûts estimatifs	Source de financement	
1- Améliorer l'entretien des	Entretien des quatre axes	- Route Hôpital régional ZEBE est	- entretien du bitume (09 km)	Commune	MINTP, Autres	20 000 000	Commune	MINTP

axes routiers de l'arrondissement	routiers de l'arrondissement amélioré de 70% d'ici 2020	bitumée						
		Route Yagoua-Dana –Domo est impraticable en saisons des pluies	Reprofilage de la route (25 km)	Commune	MINTP, Autres	50 000 000	Commune	MINTP
		Route Yagoua – Danay Diguizi est difficilement praticable en toutes saisons	-Reprofilage de la route (27 km)	Commune	MINTP, Autres	52 000 000	Commune	MINTP
		Route Yagoua-Vélé est reprofilée	-Reprofilage de la route (25 km)	Commune	MINTP, Autres	42 000 000	Commune	MINTP
		Route Yagoua-Vormounoun est reprofilée	-Reprofilage de la route (14 km)	Commune	MINTP, Autres	60 000 000	Commune	MINTP
		Route Yagoua-Kirsidi passant l'aéroport est abandonnée	Réhabilitation de la route (12 km)	commune	MINTP, Autres	50 000 000	Commune	MINTP
2- Améliorer l'état des ouvrages de franchissement	Etat d'ouvrage de franchissement amélioré de 60% d'ici 2020	Des caniveaux sont construits le long des principaux axes routiers	Orientation des eaux vers les passages busés	Commune	MINTP, Autres	10 000 000	Commune	MINTP
		Les berges du mayo danay sont construites	Construction des canaux d'évacuation des eaux de pluies, des dalots, buses, etc.	Commune	MINTP, Autres	500 000 000	Commune	MINTP
3- Préserver le patrimoine routier	Patrimoine routier préservé	Nombre de passage busés et de dalots curés	Curage régulier des 32 passages busés et dalots de l'arrondissement	Commune	MINTP, Autres	5 000 000	Commune	MINTP
		COGE des barrières de pluies redynamisées	Redynamisation des comités de gestion des barrières de pluies sur tous les axes	Commune	MINTP, Autres	2 000 000	Commune	MINTP
4- Augmenter le nombre de kilomètre de pistes de desserte.	23 km de piste de desserte créées et entretenues d'ici 2018	15 Km de pistes de collecte aménagées	Construction des pistes de collecte : Woudata Yagoua (4 km), Dehe 1-Yagoua (7km)	Commune	MINTP, PDR, PNDP	57 000 000	Commune	MINTP

TOTAL						768 000 000		

SECTEUR 18 : JEUNESSE ET EDUCATION CIVIQUE								
PROBLEME : Faible épanouissement des jeunes								
OBJECTIF SUPERIEUR : (DSCE) Augmenter l'offre et la qualité de la formation et de l'encadrement des jeunes								
OBJECTIF GLOBAL : Améliorer l'épanouissement des jeunes dans l'arrondissement de Yagoua								
Objectif spécifique	Résultats attendus	Indicateurs de résultats	Activités à entreprendre	Responsables	Partenaires/Appui technique	Coûts estimatifs	Source de financement	
1- Améliorer l'encadrement des jeunes	Encadrement des jeunes améliorer de 80% d'ici 2018	La délégation de la jeunesse et éducation civique est en matériaux définitifs	- Construction et équipement de la délégation	Commune	MINJEC, Autres	78 000 000	Commune	MINJEC
		05 personnels supplémentaires sont affectés	Plaidoyer pour l'affectation du personnel	Commune	MINJEC, Autres	1000 000	Commune	MINJEC
		Le CMPJ départemental est équipé et fonctionnel	Equiperment du CMPJ	Commune	MINJEC, Autres	50 000 000	Commune	MINJEC
		Le CMPJ d'arrondissement est construit et équipé	Construction et équipement du CMPJ	Commune	MINJEC, Autres	15 000 000	Commune	MINJEC
		06 personnels qualifiés présents au CMPJ	Plaidoyer pour l'affectation des enseignants au CMPJ	Commune	MINJEC, Autres	500 000	Commune	MINJEC
2- Faciliter l'entreprenariat des jeunes	Entreprenariat des jeunes facilité de 90% d'ici 2018	Fonds d'insertion des jeunes effectifs	Création d'un fonds d'insertion des jeunes	Commune	MINJEC, Autres	9 000 000	Commune	MINJEC
		Intérêt des jeunes aux projets à caractère civique	Soutien des projets à caractère civique des jeunes (reboisement, salubrité, projets communautaires)	Commune	MINJEC, Autres	1 500 000	Commune	MINJEC
		Les projets des	Facilitation de l'accès aux	Commune	MINJEC, Autres	500 000	Commune	MINJEC

		jeunes soutenus	sources de financement pour les jeunes (Encadrement des jeunes au financement PAJER U, PIFMAS)					
3- Faciliter l'animation et les loisirs des jeunes	Animation et loisir des jeunes facilités	Les activités de loisirs sont organisées à l'intention des jeunes pendant les vacances	Création d'une équipe d'orchestre, des théâtres, des chorales pour l'insertion sociale et l'épanouissement des jeunes	Commune	MINJEC, Autres	5 000 000	Commune	MINJEC
TOTAL						160 000 000		

SECTEUR 19 : SPORT ET EDUCATION PHYSIQUE

PROBLEME : Faible pratique du sport et de l'éducation physique

OBJECTIF SUPERIEUR : (DSCE) Développer les infrastructures sportives pour contribuer à la création d'un espace économique intégré et viable

OBJECTIF GLOBAL : Améliorer la pratique du sport et de l'éducation physique dans l'arrondissement de Yagoua

Objectif spécifique	Résultats attendus	Indicateurs de résultats	Activités à entreprendre	Responsables	Partenaires/ Ap pui technique	Coûts estimatifs	Source de financement	
1- Améliorer la qualité des infrastructures de sport dans l'arrondissement	Qualité des infrastructures de sport améliorée de 70% d'ici 2020 dans l'arrondissement	Les infrastructures sportives existantes sont disponibles	Réhabilitation du stade municipal placé sur un site inondable	Commune	MINSEP, Autres	20 000 000	Commune	MINSEP
			Construction d'un complexe multi-sport sur le terrain de DJEBETSOU	Commune	MINSEP, Autres	50 000 000	Commune	MINSEP
		Des nouvelles infrastructures sportives sont disponibles	Commune	MINSEP, Autres	20 000 000	Commune	MINSEP	
2- Renforcer l'encadrement des sportifs de l'arrondissement	Encadrement des sportifs renforcé dans	Une délégation départementale est construite, équipée et clôturée	Construction, équipement et clôturée de la délégation	Commune	MINSEP, Autres	78 000 000	Commune	MINSEP

	l'arrondissement de 60% d'ici 2018	23 encadreurs de sport supplémentaires sont affectés	Renforcement des effectifs du personnel	Commune	MINSEP, Autres	1 000 000	Commune	MINSEP
		Une salle de gymnase est construite et équipée	Promotion du sport individuel	Commune	MINSEP, Autres	5 000 000	Commune	MINSEP
		La promotion du sport pour tous est organisée	Réduction Des maladies liées à la sédentarité	Commune	MINSEP, Autres	1 000 000	Commune	MINSEP
3- Améliorer les équipements et le matériel de sport dans l'arrondissement	Equipements et matériels de sports améliorés dans l'arrondissement	Des équipements et matériels de sport modernes sont disponibles	Organisation Des sportifs et appuis en équipements et matériels de sport	Commune	MINSEP, Autres	5 000 000	Commune	MINSEP
TOTAL						171 000 000		

SECTEUR 20 : EMPLOI ET FORMATION PROFESSIONNELLE								
PROBLEME : Difficulté d'accès a l'emploi et a la formation professionnelle								
OBJECTIF SUPERIEUR : (DSCE) Promouvoir des emplois décents durables accroître l'employabilité de la population active par une formation professionnelle adaptée								
OBJECTIF GLOBAL : Améliorer l'accès à l'emploi et à la formation professionnelle dans l'arrondissement de Yagoua								
Objectif spécifique	Résultats attendus	Indicateurs de résultats	Activités à entreprendre	Responsables	Partenaires/Appui technique	Coûts estimatifs	Source de financement	
1- Faciliter l'accès à la formation professionnelle des jeunes de l'arrondissement de Yagoua	Accès à la formation professionnelle des jeunes de l'arrondissement de Yagoua facilité de 50% d'ici 2020	La délégation départementale est construite en matériaux définitifs	Construction de la délégation de l'emploi et formation professionnelle	Commune	MINEFOP, FNE, ONEFOP, Autres	78 000 000	Commune	MINEFOP, FNE, ONEFOP, Autres
		Les jeunes sont appuyés dans le montage des projets	Organisation et structuration des jeunes	Commune	MINEFOP, FNE, ONEFOP, Autres, Autres	20 000 000	Commune	MINEFOP, FNE, ONEFOP, Autres

		50 tables-bancs sont acquis pour la SAR/SM	Plaidoyer pour l'acquisition des tables-bancs	Commune	MINEFOP, FNE, ONEFOP, Autres, Autres	8 000 000	Commune	MINEFOP, FNE, ONEFOP, Autres
		La SAR/SM est érigée en centre de formation multifonctionnel	Plaidoyer pour l'érection de la SAR/SM en CFM	Commune	MINEFOP, FNE, ONEFOP, Autres, Autres	22 000 000	Commune	MINEFOP, FNE, ONEFOP, Autres
2- Améliorer l'accès à l'information sur les opportunités d'emploi	Accès à l'information sur les opportunités d'emploi amélioré de 50% d'ici 2015	Présence d'un cadre réservé aux opportunités d'emplois	Aménagement d'un cadre à l'hôtel de ville sur les opportunités d'emploi et de formation disponibles au FNE et dans le pays	Commune	MINEFOP, MINEFOP, FNE, ONEFOP, Autres	1 000 000	Commune	MINEFOP, FNE, ONEFOP, Autres
		10 nouveaux personnels sont affectés	Plaidoyer pour l'affectation de nouveaux personnels	Commune	MINEFOP, FNE, ONEFOP, Autres, Autres	1 000 000	Commune	MINEFOP, FNE, ONEFOP, Autres
TOTAL						130 000 000		

SECTEUR 21 : PETITES ET MOYENNES ENTREPRISES, ECONOMIE SOCIALE ET ARTISANAT								
PROBLEME : Faible développement des PME, de l'économie sociale et de l'artisanat								
OBJECTIF SUPERIEUR : (DSCE) Améliorer l'environnement des affaires et la compétitivité des entreprises locales								
OBJECTIF GLOBAL : Améliorer le développement des PME, de l'économie sociale et de l'artisanat								
Objectif spécifique	Résultats attendus	Indicateurs de résultats	Activités à entreprendre	Responsables	Partenaires/ Ap pui technique	Coûts estimatifs	Source de financement	
1- Encourager les initiatives	Initiatives entrepreneurial	Des organisations	Appui à 78 microprojets	Commune	MINPMEESA, PNDP	50 000 000	Commune	MINPMEESA

entrepreneuriales	es encouragées de 90% d'ici 2018	(GIC, UGIC...) sont appuyées dans le montage des microprojets	générateurs de revenus					
		Un dispositif d'organisation des acteurs de l'économie locale est mis en place	Revalorisation des Appuis donnés par le FORMDY dans le cadre la formation, de l'organisation et d'appui au montage de projet	Commune	MINPMEESA, PNDP, Autres	2 000 000	Commune	MINPMEESA
		Des structures de micro-finance sont présentes	Facilitation de l'accès au crédit	Commune	MINPMEESA, PDR, PNDP	1 000 000	Commune	MINPMEESA
2- Faciliter la formation des corps de métiers aux métiers artisanaux	Formation des corps de métiers aux métiers artisanaux facilité de 60% d'ici 2018	Des jeunes s'intéressent aux métiers de l'artisanat	Plaidoyer à la construction et l'équipement d'un centre de formation aux métiers artisanaux à Yagoua	Commune	MINPMEESA, PDR, PNDP	15 000 000	Commune	MINPMEESA
		Des coopératives d'organisations artisanes sont mises en place	Organisation des artisans	Commune	MINPMEESA, PDR, PNDP	5 000 000	Commune	MINPMEESA
		15 agents sont formés au centre de création de l'artisanat de Maroua	Encadrement des artisans et promotion de l'art local	Commune	MINPMEESA, PDR, PNDP	15 000 000	Commune	MINPMEESA
		Les salons de l'artisanat sont organisés au niveau local	Organisation d'une foire exposition des produits de	Commune	MINPMEESA, PDR, PNDP	8 000 000	Commune	MINPMEESA

			l'artisanat					
3- Améliorer le matériel de travail des artisans	Matériel de travail amélioré de 50% d'ici 2016	Des matériels de travail modernes sont distribués aux artisans	Appui aux organisations artisanes en matériel de travail moderne (65 scies égoïnes, 230 limes, 135 ciseaux à bois, 200 bédanes ...)	Commune	MINPMEESA, PDR, PNDP	10 000 000	Commune	MINPMEESA
TOTAL						107 000 000		

SECTEUR 22 : RECHERCHE SCIENTIFIQUE ET INNOVATIONS								
PROBLEME : Faible valorisation des produits de la recherche scientifique								
OBJECTIF SUPERIEUR : (DSCE) Améliorer la recherche dans le secteur de l'industrie, de l'agriculture, de l'élevage et des services								
OBJECTIF GLOBAL : Renforcer la valorisation des produits de la recherche scientifique								
Objectif spécifique	Résultats attendus	Indicateurs de résultats	Activités à entreprendre	Responsables	Partenaires/ Ap pui technique	Coûts estimatifs	Source de financement	
1- Améliorer la connaissance des produits de recherche scientifique	Connaissance des produits de la recherche scientifique améliorée de 60% d'ici 2018	Les infrastructures de recherche sont disponibles	Réhabilitation du centre de recherche de l'IRAD Yagoua	Commune	MINRESI, Autres	10 000 000	Commune	MINRESI
		Un magasin de vente des produits des recherches de l'IRAD sont disponibles	Maîtrise des produits de recherche de l'IRAD par la population	Commune	MINRESI, Autres	4 000 000	Commune	MINRESI
		Un répertoire de produits de recherche de la	Identification et organisation des guérisseurs	Commune	MINRESI, Autres	1 500 000	Commune	MINRESI

		pharmacopée traditionnelle est disponible	traditionnels					
2- Initier les projets de recherche dans la zone	Projets de recherche dans la zone initiés de 50% d'ici 2018	Des nouvelles espèces de semences et d'animaux améliorées sont disponibles	Amélioration des rendements de la production agricole et animale	Commune	MINRESI, MINADER, MINEPIA, Autres	5 000 000	Commune	MINRESI
		Un centre de multiplication des espèces animales et végétales de qualité issue de la recherche est créé ;	Modernisation des productions animales et médicinales	Commune	MINRESI, MINADER, MINEPIA, Autres	75 000 000	Commune	MINRESI
TOTAL						100 500 000		

SECTEUR 23 : TOURISME ET LOISIRS								
PROBLEME : Faible développement des activités touristiques à Yagoua								
OBJECTIF SUPERIEUR : (DSCE) Développer les produits touristiques camerounais pour faire du Cameroun une destination touristique								
OBJECTIF GLOBAL : développer les activités touristiques à Yagoua								
Objectif spécifique	Résultats attendus	Indicateurs de résultats	Activités à entreprendre	Responsables	Partenaires/A ppu technique	Coûts estimatifs	Source de financement	
1- Valoriser le potentiel touristique essentiel (marché, abords du fleuve Logone, danses traditionnelles, coutumes)	50% de sites potentiels de la zone valorisés	Les abords du fleuve Logone sont valorisés en site éco touristique	- Aménagement des abords du fleuve Logone en site éco touristique	Commune	MINTOUR, Autres	20 000 000	Commune	MINTOUR,
		Tous les sites touristiques de la commune sont répertoriés	Inventaire de tous les sites touristiques potentiels de l'arrondissement effectué	Commune	MINTOUR, Autres	2 000 000	Commune	MINTOUR,

locales, habitations bucoliques...)								
		Des sites touristiques sont créés et aménagés	Création et aménagement des sites touristiques	Commune	MINTOUR, Autres	50 000 000	Commune	MINTOUR,
2- Améliorer les structures d'accueil	Les infrastructures de tourisme et loisir sont en matériaux définitifs	La délégation départementale du tourisme est en matériaux définitifs	Construction et équipement de la délégation du tourisme	Commune	MINTOUR, FEICOM, Autres	78 000 000	Commune	MINTOUR,, FEICOM
		Des nouveaux établissements touristiques (hôtels et auberges) sont construits selon les normes	Construction de nouveaux établissements touristiques modernes	Commune	MINTOUR, Autres	100 000 000	Commune	MINTOUR,
		un musée d'art est construit, équipé et fonctionnel	Construction et équipement d'un musée d'art	Commune	MINTOUR, Autres	80 000 000	Commune	MINTOUR,
3- Renforcer l'encadrement dans les domaines touristiques	Encadrement dans les métiers touristiques renforcé de 50% d'ici 2018	Un syndicat des producteurs d'œuvres d'art est mis en place	Organisation des artisans	Commune	MINTOUR, Autres	1 000 000	Commune	MINTOUR,
		La mise en œuvre d'un manuel de procédure est effective	Réglementation du secteur du tourisme et loisirs	Commune	MINTOUR, Autres	2 000 000	Commune	MINTOUR,
		Les intervenants dans le secteur touristique sont formés	Formation des intervenants dans le secteur du tourisme	Commune	MINTOUR, Autres	5 000 000	Commune	MINTOUR,
		03 agents de tourisme supplémentaires sont affectés	Plaidoyer pour l'affectation des agents de tourisme	Commune	MINTOUR, Autres	1 000 000	Commune	MINTOUR,
		Un véhicule 4X4 est acquis	Plaidoyer pour l'Acquisition d'un véhicule 4x4	Commune	MINTOUR, Autres	25 000 000	Commune	MINTOUR,
4- Créer des activités récréatives	Organisation des activités culturelles	Des manifestations culturelles sont régulièrement	Organisation des manifestations culturelles : danses,	Commune	MINTOUR, Autres	20 000 000	Commune	MINTOUR,

	attractives	organisées	luttons traditionnelles, etc.					
TOTAL						394 000 000		

SECTEUR 24 : ARTS ET DE LA CULTURE								
PROBLEME : Faible valorisation de la culture locale								
OBJECTIF SUPERIEUR : (DSCE) Permettre aux populations de satisfaire leurs besoins essentiels, de jouir de leurs droits fondamentaux et d'assumer leurs devoirs								
OBJECTIF GLOBAL : Valoriser la culture locale								
Objectif spécifique	Résultats attendus	Indicateurs de résultats	Activités à entreprendre	Responsables	Partenaires/Appui technique	Coûts estimatifs	Source de financement	
1- Préserver le patrimoine culturel matériel	Patrimoine culturel immatériel préservé de 50% d'ici 2015	01 centre de promotion de l'initiative culturelle est créé et construit	Plaidoyer pour la construction du centre	Commune	MINAC, PNDP, Autres	15 000 000	Commune	MINAC
		Construction de la délégation de la culture et la nomination d'un délégué	Plaidoyer pour la construction et la nomination du délégué	Commune	MINAC, PNDP, Autres	75 000 000	Commune	MINAC
		Un festival culturel existe et est inscrit dans le calendrier	Valorisation des danses par l'organisation d'un festival culturel annuel TOKNA MASSANA	Commune	MINAC, PNDP, Autres	10 000 000	Commune	MINAC
2- Préserver le patrimoine culturel immatériel	Patrimoine culturel matériel préservé de 50% d'ici 2018	- Nombre de jeunes intéressés par les bonnes pratiques ancestrales	- Sensibilisation des jeunes sur l'importance de la préservation des vestiges culturels	Commune	MINAC, PNDP, Autres	2 000 000	Commune	MINAC

TOTAL	102 000 000		
-------	-------------	--	--

SECTEUR 25 : MINES ET DEVELOPPEMENT TECHNOLOGIQUE								
PROBLEME : Faible développement des mines, de l'industrie et de l'innovation technologique								
OBJECTIF SUPERIEUR : (DSCE) Assurer l'industrialisation à travers la transformation et la valorisation des matières premières locales et la promotion des exportations								
OBJECTIF GLOBAL : Améliorer le développement des mines et de l'industrie à Yagoua								
Objectif spécifique	Résultats attendus	Indicateurs de résultats	Activités à entreprendre	Responsables	Partenaires/Appui technique	Coûts estimatifs	Source de financement	
1- Améliorer l'exploitation minière	Exploitation minière améliorée de 80% d'ici 2025	Ressources minières sont identifiées	Prospection des ressources minières de l'arrondissement	Commune	MINMIDT, PDR, PNDP	60 000 000	Commune	Organismes agréés
		Un nouveau délégué départemental est nommé	Administration des services	Commune	MINMIDT, PDR, PNDP	1 000 000	Commune	Organismes agréés
		05 ingénieurs miniers supplémentaires sont affectés	Plaidoyer pour l'affectation des ingénieurs miniers	Commune	MINMIDT, PDR, PNDP	1 000 000	Commune	Organismes agréés
		Les acteurs de la filière minière sont organisés et structurés	Organisation des exploitants miniers	Commune	MINMIDT, PDR, PNDP	1 000 000	Commune	Organismes agréés
		Une régie des finances des exploitations des carrières est mise en place	Identification des exploitants des carrières	Commune	MINMIDT, PDR, PNDP	2 000 000	Commune	Organismes agréés
		L'exploitation des carrières est réglementée	Réglementation de l'exploitation minière	Commune	MINMIDT, PDR, PNDP	2 000 000	Commune	Organismes agréés
		Un fichier sur les ressources minières de la zone est élaboré	Elaboration d'un fichier sur les ressources minières existantes dans la zone	Commune	MINMIDT, PDR, PNDP	2 000 000	Commune	MINMIDT

		Un véhicule 4x4 est acquis	Plaidoyer pour l'Acquisition d'un véhicule 4x4	Commune	MINMIDT, PDR, PNDP	25 000 000	Commune	Organismes agréés
2- Améliorer le développement de l'industrie et de l'innovation technologique	Développement de l'industrie et de l'innovation technologique améliorée de 60% d'ici 2015.	Des PMI sont créées et fonctionnelles	Appui à la création de 25 PMI et des projets innovants dans la région	Commune	MINMIDT, PDR, PNDP	150 000 000	Commune	MINMIDT
		Le parc automobile de la commune est reformé	Plaidoyer pour l'acquisition de nouveaux engins de travaux publics, des véhicules de transport du personnel	Commune	MINMIDT, PDR, PNDP	3 000 000	Commune	MINMIDT
TOTAL						245 000 000		

SECTEUR 26 : COMMUNICATION								
PROBLEME : Difficulté d'accès à une communication de qualité								
OBJECTIF SUPERIEUR : (DSCE) Développer les infrastructures de communication pour contribuer à la création d'un espace économique intégré et viable								
OBJECTIF GLOBAL : Améliorer l'accès à une communication de qualité à Yagoua								
Objectif spécifique	Résultats attendus	Indicateurs de résultats	Activités à entreprendre	Responsables	Partenaires/Appui technique	Coûts estimatifs	Source de financement	
1- Améliorer la couverture en ondes radio et télé	Couverture en ondes radio et télé améliorée de 85% d'ici 2020	Les infrastructures d'émetteurs et récepteurs des	Acquisition des appareils modernes de communication	Commune	MINCOM, Autres	25 000 000	CRTV	MINCOM

		signaux sont visibles						
2- Faciliter l'accessibilité à l'information	Accès à l'information facilité de 100% d'ici 2020	Les infrastructures des radios communautaires sont présentes	Acquisition de nouveaux émetteurs récepteurs Hi-Tech	Commune	MINCOM, Autres	20 000 000	CRTV	MINCOM
3- Faciliter l'accès à la presse écrite	Accès à la presse écrite facilité à 50% d'ici 2020	Les infrastructures de vente d'édition et de vente de presses écrites sont visibles	Ouverture d'une maison de vente de presses écrites à Yagoua	Commune	MINCOM, Autres	15 000 000	CAMPOST	MINCOM
Faciliter la création d'une bibliothèque	Une bibliothèque municipale est créée	Les infrastructures de la bibliothèque municipale sont définitives	Création, construction et ouverture d'une bibliothèque municipale à Yagoua	Commune	MINCOM FEICOM	80 000 000	Commune	MINCOM
TOTAL						140 000 000		

SECTEUR 27 : TRAVAIL ET SECURITE SOCIALE							
PROBLEME : Difficulté d'accès au travail rémunéré et à la sécurité sociale							
OBJECTIF SUPERIEUR : (DSCE) Prémunir les populations des maux, fléaux et risques sociaux et promouvoir la sécurité sociale							
OBJECTIF GLOBAL : Améliorer l'accès au travail rémunéré et à la sécurité sociale à Yagoua							
Objectif spécifique	Résultats attendus	Indicateurs de résultats	Activités à entreprendre	Responsables	Partenaires/Appui technique	Coûts estimatifs	Source de financement

1- Améliorer la capacité d'accès à un travail rémunéré de 50%.	Capacité d'accès à un travail rémunéré améliorée de 50 % d'ici 2016 ;	Le taux des jeunes ayant accès à un travail rémunéré est croissant	Formation des jeunes à l'auto-emploi et à l'emploi rémunérateur	Commune	MINTSS, MINPROFF, MINJEC PNDP	6 000 000	Commune	MINTSS, MINPROFF, MINJEC PNDP
2- Améliorer la sécurité sociale.	Possibilité pour les jeunes de s'affilier à la CNPS	La plupart des jeunes travailleurs sont affiliés à la CNPS	Garantie de la pension retraite aux travailleurs	Commune	MINTSS, PNDP	2 000 000	Commune	MINTSS
		Le travail des enfants est interdit	Interdiction de l'exploitation des enfants aux fins économiques	Commune	MINTSS, MINAS, PNDP	3 000 000	Commune	MINTSS
		Les jeunes qui s'auto-emploient sont à l'abri des déchéances	Soutien aux jeunes auto-employés	Commune	MINTSS, PNDP	25 000 000	Commune	MINTSS
TOTAL						36 000 000		

SECTEUR 28 : POSTES ET TELECOMMUNICATION

PROBLEME : Difficulté d'accès aux NTIC

OBJECTIF SUPERIEUR : (DSCE) Développer les infrastructures de communication et de télécommunication pour contribuer à la création d'un espace économique intégré et viable

OBJECTIF GLOBAL : Améliorer l'accès aux NTIC à Yagoua

Objectif spécifique	Résultats attendus	Indicateurs de résultats	Activités à entreprendre	Responsables	Partenaires/Appui technique	Coûts estimatifs	Source de financement	
1- Améliorer la couverture du réseau téléphonique	Couverture du réseau téléphonique améliorée de 80% d'ici 2020	Les infrastructures de la téléphonie mobile sont disponibles	Réseaux MTN, CAMTEL, Orange plus accessibles	Commune	MINPOSTEL, Autres	500 000	Commune	MINPOSTEL
			Couverture en réseaux étrangers de l'opérateur VIETTEL et CELTEL	Commune	MINPOSTEL, Autres	100 000	Commune	MINPOSTEL
2- Faciliter l'accès à un service postal	Service postal facilité à 50% d'ici 2020	Les infrastructures de la CAMPOST	Plaidoyer pour l'acquisition d'un véhicule de transport des courriers	Commune	MINPOSTEL, Autres	2 5 000 000	Commune	MINPOSTEL

		sont présentes						
3- Faciliter l'accès à internet	Accès à internet facilité de 70% d'ici 2018	Les infrastructures de télé centre connecté à la fibre optique sont disponibles	Création et construction d'une télé centre communautaire	Commune	MINPOSTEL, Autres	500 000	Commune	MINPOSTEL
TOTAL						26 100 000		

SECTEU 29 : PETITE ENFANCE

PROBLEME : Faible épanouissement de la petite enfance

Objectif supérieur (DSCE) Promouvoir la solidarité nationale et résorber les décalages les plus flagrants entre les femmes et les hommes dans les groupes sociaux afin de préserver la paix sociale

OBJECTIF GLOBAL : Améliorer le cadre et les conditions de vie des petits enfants

Objectifs spécifiques	Résultats attendus	Indicateurs de résultats	Activités à entreprendre	Responsables	Partenaires/Appui technique	Coûts estimatifs	Source de financement	
1- Garantir aux enfants leur citoyenneté	Les actes de naissances sont établis chaque année aux enfants en âges scolaires	Les infrastructures d'état civil sont accessibles à tous	Identification des enfants scolarisés sans acte de naissance, avec l'assistance des directeurs des écoles ;	Commune	MINATD, CARE, PLAN CAMEROUN, PNDP, Autres	2 000 000	Commune	MINATD
			Confection d'un répertoire des enfants sans acte de naissance	Commune	MINATD, CARE, PLAN CAMEROUN, PNDP, Autres	1 000 000	Commune	MINATD
			Organisation des séances de sensibilisation auprès des populations sur la nécessité d'établir un acte de naissance aux enfants	Commune	MINATD, CARE, PLAN CAMEROUN, PNDP, Autres	5 000 000	Commune	MINATD
			Organisation de 05 séances	Commune	MINATD, CARE, PLAN	6 500 000	Commune	MINATD

			collectives d'audience foraine par an au sein de la commune en vue de la délivrance collective de jugements supplétifs d'actes de naissance		CAMEROUN, PNDP, Autres		e	
			Création de 04 nouveaux centres spéciaux d'état civil pour rapprocher davantage les populations de ces centres.	Commune	MINATD, CARE, PLAN CAMEROUN, PNDP, Autres	500 000	Commune	MINATD
			Identification de toutes les accoucheuses traditionnelles de l'arrondissement	Commune	MINATD, CARE, PLAN CAMEROUN, PNDP, Autres	500 000	Commune	MINATD
			Rapprochement des accoucheuses traditionnelles du système formel de l'état civil en vue d'encourager davantage l'enregistrement des naissances	Commune	MINATD, CARE, PLAN CAMEROUN, PNDP, Autres	500 000	Commune	MINATD
2- Améliorer l'état nutritionnel de la petite enfance	Les enfants sont bien nourris et ne souffrent d'aucune tare	Nombre de personnes formées	Organisation des séances de formation pratiques sur la connaissance des aliments nutritifs (relais communautaires)	Commune	MINATD, MINSANTE, CARE, PLAN CAMEROUN, PNDP, Autres	5 000 000	Commune	MINATD MINSANTE
		Nombre de suppléments distribués	Distribution des suppléments nutritifs dans les écoles et villages ;	Commune	MINATD, MINSANTE, CARE, PLAN CAMEROUN, PNDP, Autres	2 500 000	Commune	MINATD MINSANTE
		Qualité et quantité des stocks de vitamine A	Renforcement des stocks des centres de santé en matière de vitamines et autres substances nutritives	Commune	MINATD, MINSANTE, CARE, PLAN CAMEROUN, PNDP, Autres	4 000 000	Commune	MINATD MINSANTE
		Nombres d'enfants	Administration des vermifuges dans les écoles et villages ;	Commune	MINATD, MINSANTE, CARE, PLAN CAMEROUN, PNDP, Autres	3 500 000	Commune	MINATD MINSANTE
3- Protéger la petite enfance contre les maladies contagieuses courantes	Le PEV est soumis à tous les enfants de 0 à 5 ans	04 séances organisées	Organisation de 04 séances de sensibilisation par an auprès des parents sur la nécessité de protéger leurs enfants contre les maladies contagieuses	Commune	MINATD, MINSANTE, CARE, PLAN CAMEROUN, PNDP, Autres	10 000 000	Commune	MINATD MINSANTE

		Nombre de responsables ayant pris conscience	Sensibilisation des responsables éducatifs, associatifs et religieux et autres leaders d'opinion à l'importance de la vaccination ;	Commune	MINATD, MINSANTE, CARE, PLAN CAMEROUN, PNDP, UNICEF, Autres	2 500 000	Commune	MINATD, MINSANTE, CARE, PLAN CAMEROUN, PNDP, UNICEF, Autres
		Plan de suivi des services du district de santé	Elaboration des plans de suivi des politiques nationales en matière de vaccination	Commune	MINATD, MINSANTE, CARE, PLAN CAMEROUN, PNDP, Autres	1500 000	Commune	MINATD MINSANTE
		Nombre de Kit santé et de frigidaires présents dans les CSI	Fourniture aux services de santé des équipements de conservation et de stockage des vaccins ;	Commune	MINATD, MINSANTE, CARE, PLAN CAMEROUN, PNDP, Autres	5 000 000	Commune	MINATD MINSANTE
		Niveau des appuis	Appuis financiers aux services de santé pendant les descentes sur le terrain	Commune	MINATD, MINSANTE, CARE, PLAN CAMEROUN, PNDP, Autres	10 000 000	Commune	MINATD MINSANTE
TOTAL						59 500 000		

SECTEUR 30 : CHANGEMENTS CLIMATIQUES								
PROBLEME : Baisse de la productivité agro-sylvopastorale et halieutique								
OBJECTIF SUPERIEUR : (DSCE)								
OBJECTIF GLOBAL : améliorer la productivité agro-sylvopastorale et halieutique								
Objectif spécifique	Résultats attendus	Indicateurs de résultats	Activités à entreprendre	Responsables	Partenaires/Appui technique	Coûts estimatifs	Source de financement	
1- Améliorer la productivité agricole	Augmentation des rendements et des productions culturales	Toutes les terres cultivables sont délimitées avec précision	Exploitation judicieuses des terres de cultures	Commune	MINADER, SEMRY, PNDP, Autres	PM	Commune	MINADER
		Des opérateurs de la filière agricole encadrent les producteurs agricoles	Appui à la SEMRY, à la SODECOTON et au FORMDY pour	Commune	MINADER, SEMRY, PNDP, Autres	PM	Commune	MINADER

			l'encadrement					
		Des établissements des micro-finances octroient des crédits aux producteurs	Organisation des producteurs par filière	Commune	MINADER, PNDP, Autres	PM	Commune	MINADER
		Des variétés améliorées sont disponibles	Extension des recherches vers les variétés de mil, penicillaire, sorgho SP adaptées aux changements climatiques	Commune	MINADER, IRAD, Autres	PM	Commune	MINADER, IRAD
2- Améliorer la productivité sylvicole	Augmentation des services et production/produits forestiers	Des pépinières sont disponibles et mises à la disposition des populations	Appui à la création des pépinières communautaires et communales	Commune	MINFOF, PNDP, Autres	PM	Commune	MINFOF
		25 hectares de forêts communales créées	Mise en place de 03 forêts communautaires	Commune	MINFOF, PNDP, Autres	PM	Commune	MINFOF
		Des pépiniéristes sont formés	Encadrement des populations	Commune	MINFOF, MINEPDED, Autres	PM	Commune	MINFOF
3- Améliorer la productivité pastorale	Augmentation des cheptels et de la productivité animale	Des zones de pâturage sont clairement définies	Limitation des conflits agro-pastoraux	Commune	MINEPIA, SNV, PNDP, Autres	PM	Commune	MINEPIA
		Des pistes à bétail sont visibles	Réduction de la destruction des champs par les animaux	Commune	MINEPIA, SNV, PNDP, Autres	PM	Commune	MINEPIA
		Une provenderie est disponible pour ravitailler les éleveurs en provendes	Appui à la création de la provenderie	Commune	MINEPIA, SNV, PNDP, Autres	PM	Commune	MINEPIA
TOTAL								

Développement de l'économie locale

Tableau 34 : Situation de l'économie locale

Secteurs	Activités	Atouts	Contraintes	Acteurs	Opportunités	
Secteur primaire	Exploitation agricole	<ul style="list-style-type: none"> - Riche potentialité en terres cultivables vierges et fertiles à valoriser et à exploiter ; - 12 000 ha de terres vierges disponible dans la zone rizicole - Zone périurbaine forestière et inexploitée ; - Existence des bœufs d'attelage pour améliorer la production agricole ; - Présence des cultures maraîchères dans les zones inondables - Une agriculture variée 	<p>Enclavement des zones de production limitant l'épanouissement des plantations et productions paysannes</p> <p>Les intempéries récurrentes dans la région ;</p> <p>Difficulté d'accès aux intrants agricoles ;</p> <p>Difficulté d'accès aux terres ;</p> <p>Difficulté d'accès à un bon système d'irrigation des champs</p> <p>Insuffisance d'encadrement technique ;</p> <p>Mains d'œuvre peu qualifiées</p>	<p>MINADER</p> <p>Commune</p> <p>ONG</p> <p>Associations</p> <p>Elites</p> <p>Populations</p>	<p>Création d'emploi à travers la croissance et la réduction du chômage, l'augmentation des valeurs ajoutées...etc.</p> <p>Développement d'une agriculture compétitive sur le plan quantitatif</p> <p>- Mécanisation de l'agriculture et l'utilisation des variétés à haut rendement, des intrants agricoles et des méthodes améliorés (mécanisation)</p> <p>Mise en valeur de nouvelles terres ;</p>	
	Production animale	Elevage d'une gamme variée d'espèces animales ;	<p>Un élevage de type traditionnel aux rendements médiocres ;</p> <p>Présence des épizooties</p> <p>Vulnérabilité des cheptels exposés aux maladies de toutes sortes ;</p> <p>Difficulté d'accès aux espèces améliorées</p> <p>Difficulté d'accès à l'eau pour le bétail en toutes saisons</p>	<p>MINEPIA</p> <p>Commune</p> <p>ONG</p> <p>Associations</p> <p>Populations</p>	<p>Développement des programmes d'impulsion de la compétitivité dans les filières de production animale</p>	
	Production halieutique	Présence du fleuve Logone et de ses affluents	Faible variété d'espèce de poisson	Pratique de technique artisanale de pêche		Mise en valeur des zones de bas fonds pour des activités piscicoles et de maraichage
	Chasse aux gibiers	Présence d'armes à feu et de la flèche	Pratique de la chasse aux pièges	Extermination de la faune	<p>MINFOF</p> <p>Commune</p> <p>Populations</p>	<p>Création des aires protégées ;</p> <p>Création des parcs fauniques</p>
	Exploitation minière	Présence des carrières de sable dans le mayo	Pratique artisanale de ramassage de sable		<p>MINMIDT</p> <p>Commune</p> <p>Populations</p>	Réglementation de l'exploitation de la carrière de sable

secteur secondaire	Industries	Présence des moulins à décortiquer et à écraser le riz, le mil, ...	Incapacité de l'usine de décortilage pour assurer le service à tous	MINMIDT Commune Opérateurs économiques Populations	Déploiement sur le long terme un programme général de développement des filières de production
	Entreprises	Présence des ateliers de couture, menuiseries, garages à faibles capacités, etc. Présence des artisans et autres forgerons visible dans la zone	Absence d'organisation globale d'entrepreneurs Dépendance des entreprises des marchés et des fluctuations des prix ; Faible gestion quotidienne des entreprises ; Centralisation du mode de gestion des entreprises ; Inadéquation de la qualité des ressources humaines ; Difficulté d'accès aux microcrédits Faible structuration du secteur de transports	MINCOMMERCE MINAC MINTRANSPORTS Commune Opérateurs économiques Elites Populations	Réduction du déficit en infrastructures Facilitation de l'accès aux financements Organisation et à la structuration du secteur artisanal ; Le renforcement des capacités des artisans ; Le confortement de l'entreprise artisanale dans son environnement économique ; Amélioration du système de commercialisation des produits.
Secteur tertiaire	Secteur tertiaire non marchand	Services des auxiliaires de justice (avocats, huissiers de justice et notaire) ; Sécurité ; Enseignement ; Associations ; Tourisme ; Assurance ; Conseil fiscal	Insuffisance de personnel ; Insécurité transfrontalière ; Insuffisance d'infrastructures	MINJUSTICE MINEDUB MINESEC MINTOUL MINATD MINFI Commune Elite Populations	Mise sur pieds une politique de marketing territorial mettant l'accent sur les différents atouts dont dispose la ville ;
	Secteur tertiaire marchand	Téléphonie Cyber café Transports Prestations de services Restaurants Commerce général Soins de santé ; Hôtellerie Secrétariat public Pressing Micro finances	Perturbation de réseaux téléphoniques Difficulté d'accès aux microcrédits Insuffisance dans la gestion du syndicat des transporteurs Faible adhésion des travailleurs aux différents syndicats Absence de structures convenables pouvant abriter les syndicats ; Quasi inexistance d'organisations en la matière de service	MINPOSTEL MINTRANSPORTS MINTOUL MINCOMMERCE MINSANTE MINFI Commune Opérateurs économiques Elite Populations	Développement de l'industrie hôtelière afin d'être compétitive et pouvoir répondre aux attentes de la demande

Tableau 35 : Secteurs créateurs des richesses et d'emplois dans la commune

Secteur	Potentialités et opportunités	Obstacles à lever	Axes stratégiques	Actions à entreprendre	AGR possibles	Emplois probables
1- AGRICULTURE : Transformation de la farine du manioc en amidon	<ul style="list-style-type: none"> -Terres cultivables disponibles ; - Climat favorable à la pratique de la culture du manioc ; - Proximité d'une station de recherche agricole - Existence des voies d'accès - Proximité des grandes métropoles - Existence des structures étatiques pour l'encadrement des producteurs -Fort potentiel humain qui s'intéresse à l'activité 	<ul style="list-style-type: none"> - Difficultés d'accès aux terres cultivables - Absence des financements ; - Phénomènes d'intempérie ; - Présence parfois des éléphants ; - Enclavement de certaines zones de production ; - Difficulté de transport des récoltes ; 	Améliorer la productivité pour booster la production et créer les richesses et les emplois directs	<ul style="list-style-type: none"> -Faciliter l'accès à la propriété foncière ; - Faciliter l'accès aux crédits ; - Mettre sur pied un système d'irrigation ; - Mettre à contribution le service des éco-gardes ; - Construire les magasins de stockage, Aménager les bas-fonds 	<ul style="list-style-type: none"> - Achat et revente du manioc ou de l'amidon ; -Exportation de l'amidon dans les autres villes ou dans les pays voisins - Création d'une centrale d'achat et de vente de l'amidon au niveau de la commune - Développement des services divers dans les bassins de production du manioc ; - Désenclavement des zones de production, 	<ul style="list-style-type: none"> - Auto emploi -Besoin en main d'œuvre dans les unités de production, de conservation, de transformation et de commercialisation
2- ELEVAGE : Elevage des porcs	<ul style="list-style-type: none"> -Abords du Mayo Danay avec les herbes fraîches et de l'eau disponibles -Existence des produits vétérinaires pour le traitement et la vaccination des porcs -Présence des services techniques privés d'élevage pour la vaccination et le traitement du cheptel -Facilité d'écoulement 	<ul style="list-style-type: none"> - Nuisance des porcs ; -Absence des financements 	Améliorer la productivité pour booster la production et créer les richesses et les emplois directs	<ul style="list-style-type: none"> -Faciliter l'accès à l'installation d'une porcherie moderne -Faciliter l'accès aux crédits -Construire des chambres froides -Aménager les bas-fonds 	<ul style="list-style-type: none"> -Achat et revente des porcs sur pied ou la viande en kilogramme -Exportation des produits dans les autres villes ou dans les pays voisins -Création d'une centrale d'achat et de vente des porcs au niveau de la commune -Développement des services divers dans les bassins de production 	<ul style="list-style-type: none"> -Auto emploi -Besoin en main d'œuvre dans les porcheries, de conservation et commercialisation

	des produits sur le marché -Proximité des grandes métropoles -Existence des structures étatiques pour l'encadrement des producteurs -Fort potentiel humain qui s'intéresse à l'activité				-Acquérir des voitures de transport des porcs	
--	--	--	--	--	---	--

5.3- Coût ESTIMATIF DU PCD

Le PCD est estimé à douze milliard huit cent vingt deux millions six cent cinquante mille francs CFA. (12 822 650 000 frs CFA)

Tableau 35 : Coût estimatif du PCD

N°	DESIGNATION	Coût estimatif (FCFA)	Source de financements
01	INSTITUTION COMMUNALE	210 000 000	- Budget Communal - Autres partenaires - Ressources transférées
	SECTEUR AGRICULTURE ET DEVELOPPEMENT RURAL	643 500 000	Commune, BIP et Partenaires
03	SECTEUR ELEVAGE PECHE ET INDUSTRIE ANIMALE	364 000 000	Commune, BIP et Partenaires
04	SECTEUR DOMAINES, CADASTRES ET AFFAIRES FONCIERES	35 000 000	Commune, BIP et Partenaires
05	SECTEUR DE L'HABITAT ET DEVELOPPEMENT URBAIN	2 347 300 000	Commune, BIP et Partenaires
06	SECTEUR ENVIRONNEMENT ET PROTECTION DE LA NATURE	74 600 000	Commune, BIP et Partenaires
07	SECTEUR FORET ET FAUNE	93 000 000	Commune, BIP et Partenaires
08	SECTEUR ADMINISTRATION TERRITORIALE DECENTRALISATION	664 400 000	Commune, BIP et Partenaires
09	SECTEUR EDUCATION DE BASE	862 500 000	Commune, BIP et Partenaires
10	SECTEUR ENSEIGNEMENT SECONDAIRE	2 211 800 000	Commune, BIP et Partenaires
11	SECTEUR ENSEIGNEMENT SUPERIEUR	192 000 000	Commune, BIP et Partenaires

12	SECTEUR SANTE PUBLIQUE	910 000 000	Commune, BIP et Partenaires
13	SECTEUR EAU ET ENERGIE	1 273 500 000	Commune, BIP et Partenaires
14	SECTEUR TRAVAUX PUBLICS	768 000 000	Commune, BIP et Partenaires
15	SECTEUR AFFAIRES SOCIALES	291 500 000	Commune, BIP et Partenaires
16	SECTEUR PROMOTION DE LA FEMME ET DE LA FAMILLE	82 000 000	Commune, BIP et Partenaires
17	SECTEUR JEUNESSE ET EDUCATION CIVIQUE	175 000 000	Commune, BIP et Partenaires
18	SECTEUR SPORT ET EDUCATION PHYSIQUE	171 000 000	Commune, BIP et Partenaires
19	SECTEUR TRANSPORTS	97 700 000	Commune, BIP et Partenaires
20	SECTEUR EMPLOI ET FORMATION PROFESSIONNELLE	130 000 000	Commune, BIP et Partenaires
21	SECTEUR PETITES ET MOYENNES ENTREPRISES, ECONOMIE SOCIALES ET ARTISANAT	107 000 000	Commune, BIP et Partenaires
22	SECTEUR RECHERCHE SCIENTIFIQUE ET INNOVATIONS	100 500 000	Commune, BIP et Partenaires
23	SECTEUR TOURISME	364 000 000	Commune, BIP et Partenaires
24	SECTEUR CULTURE	102 000 000	Commune, BIP et Partenaires
25	SECTEUR INDUSTRIE MINE ET DEVELOPPEMENT TECHNOLOGIQUE	245 000 000	Commune, BIP et Partenaires
26	SECTEUR COMMERCE	785 500 000	Commune, BIP et Partenaires
27	SECTEUR POSTE ET TELECOMMUNICATION	26 000 000	Commune, BIP et Partenaires
28	SECTEUR TRAVAIL ET SECURITE SOCIALE	36 000 000	Commune, BIP et Partenaires
Total		12 822 650 000	

5.4. Esquisse du plan d'utilisation et de gestion des terres de l'espace communal

L'esquisse du plan d'utilisation et de gestion des terres de l'espace communal de Yagoua a été consignée dans le plan d'occupation de sol. Il présente entre autres :

- ❖ les systèmes de cultures
- ❖ le système de production, les pâturages et le système d'élevage
- ❖ La production de bois de chauffe et la protection de la formation naturelle
- ❖ les superficies arables, l'aménagement et la gestion participative de l'espace communal.
- ❖ La condition de cogestion de l'espace par les différents acteurs
- ❖ L'utilisation rationnelle de l'espace communal
- ❖ la mise en œuvre de système de gestion intégré de l'espace agro sylvo – pastoral
- ❖ la protection des écosystèmes fragiles
- ❖ La délimitation dans le POS des zones à risque et la gestion des conflits fonciers
- ❖ la restauration des sols dégradés par les populations
- ❖ La réduction des conflits fonciers entre utilisateurs
- ❖ La restauration des sols dégradés par les populations
- ❖ L'allocation optimale des terres aux différents usages
- ❖ La conservation et restauration de la biodiversité
- ❖ La facilitation de l'accès à la terre qui en effet constitue un goulot d'étranglement pour le développement communal
- ❖ La sécurisation des espaces en vue de leur distribution aux populations
- ❖ L'inventaire des espaces et domaines de l'état et les domaines privés
- ❖ L'affectation concertée des sols selon leur vocation
- ❖ la mise sur pied des réglementations adéquates en matière de gestion de l'espace communal
- ❖ l'allègement des coûts de restauration des sols
- ❖ L'atténuation des effets de l'agressivité du climat

Tableau 36 : Esquisse de Plan d'utilisation et de gestion des terres de l'espace communal

U P	Ressources	Localisation	Caractéristiques	Utilisation actuelle	Contrôle	Mode de gestion	Accès	Tendance Potentialités	Problème identifiés/ Contraintes	Actions à entreprendre
Zone d'agriculture	Terres Cours d'eau Savanes Steppe Sable	Tous les villages Dans la zone urbaine	Plantations de petites dimensions habitats en agglomération Relief en plaine	Culture du riz, sorgho, mil, maïs, arachides, niébé, concombre, maraîchères Coton,	Chefs traditionnels, Populations et propriétaires	Chefferie traditionnelle administrative	Libre sous réserve de l'autorisation des chefs	L'avancée du désert En moyenne trois hectares par paysan d'exploitation	Route inexistantes vers les champs dans certaines localités, manque de moyens de transports des récoltes	Développer une politique d'occupation de l'espace procéder à l'affectation des terres
Zone d'habitation	Terres Cours d'eau Savanes Steppe Sable Marre	Centre urbain Tous les villages	Habitat aggloméré autour des celles morphologiques et des chefferies traditionnelles et au centre ville Concentration d'arbres autour des agglomérations habitées	Habitation, bureaux et loisir lieux de culte	Etat, commune et population	Commune	Libre	Faible superficie	Accès difficile aux matériaux de construction défectueux, vétusté des maisons, exposition aux intempéries installation anarchique	Procéder à un lotissement préalable à l'occupation élaborer un plan d'urbanisme établir un règlement d'urbanisme élaborer un plan de zonage renforcer la voirie urbaine procéder au reboisement des rues urbaines promouvoir les mesures d'hygiène, de salubrité et d'assainissement Aménager les décharges et les toilettes collectives

Zone de pâturage	Terres Cours d'eau Savanes Steppe Sable	Dans les zones de marre et terrains avoisinant les cours d'eau Autour des villages	Vastes étendues parsemées d'arbustes Sols arides par endroits Présence de marres aménagées Vastes étendues des zones inondables herbacées	Pâturage et agriculture	Etat, propriétaires, chefs	Commune Chefferies	Libre	Compactage des sols Sable Eau	Conflits agropastoraux Conflits de propriété	Etablir les couloirs de passage Délimitation des zones de pâturage Construction des enclos ; Aménager des abreuvoirs à bétail ; Stimuler l'utilisation des sols pour la culture
Zone de désert	Sable	Par endroit dans les villages et autour	Présence de sable et des sols arides et sols arables	Habitation, passage routier, aires de loisir, pâturages	Etat, commune, populations, prestataires et chefs	MINFOF, populations, chercheurs	Libre	Couverture des étendues considérables	Dégradation de la faune, de la flore Avancée du désert, Menace de présence et de vie humaine	Reboisement de la localité Renforcer l'entretien des périmètres reboisés Planter et entretenir en moyenne 1000 arbres par an
Zone de steppe	Faune riche en pharmacopée traditionnelle	En ceinture autour de la ville, autour des villages	Présence des arbustes	Bois de chauffe	Etat, populations et commune	MINFOF Populations Chercheurs	Libre mais disposer d'une autorisation	Riche en pharmacopée traditionnelle Quelques rares animaux sauvages	Coupe anarchique de bois Chasse illicite	

Périmètres irrigués	Eau Vastes étendues de terre	Par endroit dans les villages	Présence d'arbustes	Culture du riz, sorgho, mil	Etat, commune, populations, prestataires et chefs	SEMRY, populations Chercheurs	Libre mais disposer d'une autorisation	Extension des superficies réservées à la SEMRY		Etendre les périmètres irrigués de la SEMRY ; Répartition équitables des terres arables ; Encadrer les marres à bétail
Berges du Logone et du mayo Danay	Poisson Sable Eau	Logone Mayo Danay	Fleuve frontalier naturel entre le Cameroun et le Tchad	Consommation Pêche Lessive Transports Exploitation du sable	Populations Etats camerounais et tchadien	Etats camerounais et tchadien	Libre	Forte activité de pêche et transit outre frontière	Destruction de la faune aquatique	Sensibilisation des populations sur la nécessité d'une pêche durable et responsable Sensibilisation des forces de l'ordre sur la conduite citoyenne Institution d'une réglementation communale Aménagement des voies d'accès aux carrières



6

**PROGRAMMATION
DES
DIFFERENTES ACTIONS A
MENER**

6.1.1. Critère de classification des villages de la commune par ordre de priorité de financement

Pour classer les villages, la méthode utilisée pour y parvenir était la suivante : trois groupes constitués de tous les participants ont été formés; ces groupes ont été amenés à évaluer le niveau de besoin en infrastructures des 32 villages ; sur la base de cette évaluation, chaque groupe a procédé à une pondération le classement devrait tenir compte des villages les plus en besoin vers les autres.

A la fin de cet exercice, trois classements ont été obtenus issus des trois groupes. La pondération et le classement général a été dernière phase a consisté à attribuer une note à chacun des villages en fonction de son classement. Le tableau ci-dessous résume cette démarche ayant abouti au classement final.

Tableau 37 : Classification des villages par ordre de priorité de financement

N°	Classement du G1	Poi nts	Classement du G2	Poi nts	Classement du G3	Poi nts	Résultat VALIDE par le conseil	Rang
1	MIOGOYE 1	32	DEHE 1	32	DEHE 1	32	VADA	1er
2	VADA	31	KIRSIDI	31	GRIFF	31	DEHE 1	2è
3	BAGARAO	30	DOMO	30	VADA	30	DJAFGADJI	3è
4	DJAGADJI	29	NGAYA	29	NGAYA	29	ZOULLA	4è
5	ZOULLA	28	MIOGOYE 2	28	DEHE 2	28	NGAYA	5è
6	DOMO	27	MALDI	27	MIOGOYE 2	27	KIRSIDI	6è
7	VOUNALOUUM	26	VADA	26	ZEBE 1	26	BAGARAO	7è
8	DANA	25	ZEBE 2	25	ZOULLA	25	MOURI 1	8è
9	DJOGOIDI	24	DJAFGADJI	24	MOURI 2	24	MIOGOYE 2	9è
10	YIRDENG	23	MOURI 2	23	ZEBE MARAO	23	DOMO	10è
11	BAGARA	22	YIRDENG	22	HOUNOU	22	MIOGOYE1	11è
12	HOUNOU	21	VORMOUNOUN	21	DJAFGADJI	21	YIRDENG	12è
13	FOUMARKAMNA	20	TCHERFEKE	20	KIRSIDI	20	VOUNALOUUM	13è
14	KIRSIDI	19	KALAK	19	BAGARAO	19	MALDI	14è
15	WOUDATA	18	ZOULLA	18	MIOGOYE 1	18	DJOGOIDI	15è
16	TOUKOU	17	DJOGOIDI	17	VOUNALOUUM	17	HOUNOU	16è
17	MOURI 2	16	MOURI 1	16	FOUMARKAMNA	16	DEHE 2	17è
18	DANAY DIGUIZI	15	BAGARAO	15	MOURI 1	15	WOUDATA	18è
19	MALDI	14	ZEBE MARAO	14	WOUDATA	14	FOUMARKAMNA	19è
20	DEHE 2	13	TOUKOU	13	YIRDENG	13	TOUKOU	20è
21	NGAYA	12	WOUDATA	12	TOUKOU	12	DANA	21è
22	ZEBE 1	11	DANA	11	MASGAYA	11	GRIFF	22è
23	DEHE 1	10	MIOGOYE 1	10	KALAK	10	ZEBE 1	23è
24	ZEBE 2	09	VOUNALOUUM	09	MALDI	09	ZEBE MARAO	24è
25	MIOGOYE 2	08	MASGAYA	08	TCHERFEKE	08	ZEBE 2	25è
26	VORMOUNOUN	07	FOUMARKAMNA	07	BAGARA	07	KALAK	26è
27	TCHERFEKE	06	GRIFF	06	DJOGOIDI	06	TCHERFEKE	27è
28	KALAK	05	DANAY DIGUIZI	05	DANA	05	MOURI 1	28è
29	MASGAYA	04	DEHE 2	04	DANAY DIGUIZI	04	VORMOUNOUN	29è
30	GRIFF	03	HOUNOU	03	DOMO	03	BAGARA	30è
31	MOURI 1	02	BAGARA	02	VOUNALOUUM	02	DANAY DIGUIZI	31è
32	ZEBE MARAO	01	ZEBE 1	01	ZEBE 2	01	MASGAYA	32è

6.3. Les ressources mobilisables et échéances

Tableau 38 : Les ressources mobilisables et échéances

N°	SOURCES	NATURE	MONTANT	ANNEE DE MOBILISATION			SECTEUR	OBSERVATIONS
				2014	2015	2016		
1	PNDP	Subvention	108 606 700	108 606 700	/	/	MINADER MINEP/DED MINDHU MINFOF	Microprojets agricoles ; Microprojets classiques
2	FEICOM	Prêt	160 000 000	60 000 000	/	100 000 000	MINEDUB	2000 Tables-bancs (2014) ; Boutiques (2016)
3	PLAN CAM	Subvention	75 000 000	75 000 000	/	/	MINEE	10 Forages en zones inondables ; 10% contribution commune
4	CODASC CARITAS	Subvention	150 000 000	50 000 000	50 000 000	50 000 000	MINEE	60 forages ; 50% de contribution commune
5	COMMUNE	Ressources propres	330 000 000	100 000 000	110 000 000	120 000 000	MINEDUB MINESEC MINTP MINSANTE	Blocs de salles de classe Centre de santé intégré de Domo Routes
	BIP	Subvention de l'Etat	181 101 000	181 101 000	/	/	MINEDUB MINAS MINPROFF MINADER MINEPIA MINEE MINSANTE MINPMEESA MINTP MINEPDED	Achats mobiliers de bureau, matériels techniques, appui aux associations/GIC, entretien routier, reboisement, hydraulique, construction salles de classe, mise en place du bureau des artisans, réfection CSI de DANA, indemnités de mission, prise en charge enseignants, etc.
Total			997 207 700	567 207 700	165 000 000	270 000 000		

6.1. Le cadre de dépenses à moyen terme
Tableau 39 : cadre détaillé de projets et les coûts

	PROJETS	COUT TOTAL	CONTRIBUTION DE CHAQUE PARTENAIRE	SOURCE DE FINANCEMENT	LIEU D'IMPLANTATION	ANNEE DE REALISATION			PARTENAIRE
						2014	2015	2016	
EDUCATION DE BASE	Equipement des écoles en tables-bancs	60 000 000	60 000 000	FEICOM	Centre urbain et les villages	X			MINEDUB MINESEC
	01 bloc de 02 salles de classe à DJAFGADJI	18 000 000	18 000 000	COMMUNE	KOUDOHO	X			MINEDUB
	01 bloc de 02 salles de classe à BAGARAO	18 000 000	18 000 000	COMMUNE	EP NGAINA	X			MINEDUB
	01 bloc de 02 salles de classe à HOUNOU	18 000 000	18 000 000	COMMUNE	EP HOUNOU			X	MINEDUB
	01 bloc de 02 salles de classe	18 000 000	18 000 000	COMMUNE	MIOGOYE 1		X		MINEDUB
	01 bloc de 02 salles de classe à WOUDATA	18 000 000	18 000 000	COMMUNE	EP WOUDATA			X	MINEDUB
	01 bloc de 02 salles de classe à FOUMARKAMNA	18 000 000	18 000 000	COMMUNE	EP SOUKAMNA	X			MINEDUB
	Prime pour travaux spéciaux	250 000	/	BIP	DDEDUB	X			MINEDUB
	Achat mobilier de bureau EP DOUALAYEL	250 000	/	BIP	EP DOUALAYEL	X			MINEDUB
	Tables-bancs, EP DOUALAYEL	1 800 000	/	BIP	EP DOUALAYEL	X			MINEDUB
	Tables-bancs, EP SOUKAMNA	1 800 000	/	BIP	EP SOUKAMNA	X			MINEDUB
	Achat mobilier de bureau, EP SOUKAMNA	250 000	/	BIP	EP SOUKAMNA	X			MINEDUB
	01 bloc de 2 salles de classe, EP DOUALAYEL	16 000 000	/	BIP	EP DOUALAYEL	X			MINEDUB

	01 bloc de 2 salles de classe, EP SOUKAMNA	16 000 000	/	BIP	EP SOUKAMNA	X			MINEDUB
	60 tables-bancs, EP Yagoua 3 A	1 800 000	/	BIP	EP 3A Yagoua	X			MINEDUB
	Répartition de 2000 tables- bancs par école	60 000 000	60 000 000	FEICOM	EPA G4A= 120 EPA G4B= 83 EP DJAGADJI= 39 EP BAGARAO = 15 EP BIDIM= 60 EP BILINGUE= 48 EP DJOGOIDI= 60 EP DANA= 60 EP DANAY = 60 EP DANAY GUENDJENG 1 et 2= 120 EP DJOUNTOUANGSOU = 60 EP DOMO= 60 EP DOMO BADAYE= 10 EP HLEKE= 30 EP HOUNOU= 26 EP KALAK =60 EP KEMLEO= 34 EP MALDI= 60 EP MARAO= 60 EP MASGAYA= 22 EP MIOGOYE= 60 EP MOURI= 60 EP NGAYA= 10 EP TCHEKE= 60 EP TCHERFEKE= 50 EP TCHERFEKE 1=60 EP TOUKOU 1=80 EP VOUNALOUM=60 EP WOUDATA= 60 EP YIRDENG= 53 EP ZANGYAO= 30 EP ZEBE = 60 EP ZOULLA KIRSIDI			MINEDUB	

					=60 EP DJAFGAEL= 30				
ENSEIGNEMENTS SECONDAIRES	01 bloc de 02 Salles de classe à DJOGOUDI	18 000 000	18 000 000	COMMUNE	CES DE DJOGOUDI			X	MINESEC
	01 bloc de 02 salles de classe à TOUKOU	18 000 000	18 000 000	COMMUNE	LYCEE DE TOUKOU			X	MINESEC
EAU, ENERGIE ET ASSAINISSEMENT	Réalisation de 10 forages	75 000 000	67 500 000	PLAN CAMEROUN	10 villages dans les zones inondables	X			MINEE
			7 500 000	Commune					
	Réalisation de 20 forages par pendant 3 années	150 000 000	75 000 000	CODASC CARTIAS	20 villages à identifier chaque année	X	X	X	MINEE
			75 000 000	COMMUNE					
	Réalisation de 02 espaces verts dans la ville de Yagoua	10 000 000	9 000 000	PNDP	Espace urbain	X			MINEP/DED MINDHU MINFOF
			1 000 000	COMMUNE					
	01 Forage à VADA	2 500 000	1 250 000	CODASC CARIRAS	CETIC VADA	X			MINEE
			1 250 000	COMMUNE					
	01 Forage à DEHE 1	2 500 000	1 250 000	CODASC CARIRAS	ECOLE DEHE 1	X			MINEE
			1 250 000	COMMUNE					
	Construction de 06 blocs latrines	17 500 000	15 750 000	PNDP	Espace urbain	X			MINEE
			1 750 000	COMMUNE					
	01 Forage à ZOULLA	2 500 000	1 250 000	CODASC CARIRAS	GALAYE	X			MINEE
			1 250 000	COMMUNE					

	Construction d'un bloc de latrine, EP MIOGOYE	3 500 000	/	BIP	EP MIOGOYE	X			MINEDUB
	Construction de 10 bacs à ordures	4 500 000	4 050 000	PNDP	Espace urbain	X			MINEE
			450 000	COMMUNE					
	01 Forage à NGAYA	2 500 000	1 250 000	CODASC CARIRAS	DAGADAGA	X			MINEE
			1 250 000	COMMUNE					
	01 Forage à KIRSIDI	2 500 000	1 250 000	CODASC CARIRAS	TCHOUNGOYO	X			MINEE
			1 250 000	COMMUNE					
	01 Forage à MOURI 2	2 500 000	1 250 000	CODASC CARIRAS	HOUBA	X			MINEE
			1 250 000	COMMUNE					
	01 Forage à MIOGOYE 2	2 500 000	1 250 000	CODASC CARIRAS	MIOGOYE 2	X			MINEE
			1 250 000	COMMUNE					
	01 Forage à YIRDENG	2 500 000	1 250 000	CODASC CARIRAS	YIRDENG	X			MINEE
			1 250 000	COMMUNE					
	01 Forage à VOUNALOUM	2 500 000	1 250 000	CODASC CARIRAS	VOUNALOUM FERME	X			MINEE
			1 250 000	COMMUNE					
	01 Forage à MALDI	2 500 000	1 250 000	CODASC CARIRAS	RIGANDA		X		MINEE
			1 250 000	COMMUNE					

	01 Forage à DEHE 2	2 500 000	1 250 000	CODASC CARIRAS	CHEFFERIE	X			MINEE
			1 250 000	COMMUNE					
	01 Forage à GRIFF	2 500 000	1 250 000	CODASC CARIRAS	GRIFF	X			MINEE
			1 250 000	COMMUNE					
	01 Forage à ZEBE 1	2 500 000	1 250 000	CODASC CARIRAS	ZEBE 1	X			MINEE
			1 250 000	COMMUNE					
	01 Forage à ZEBE MARAO	2 500 000	1 250 000	CODASC CARIRAS	ZEBE MARAO	X			MINEE
			1 250 000	COMMUNE					
	01 forage à MOURI 1	2 500 000	1 250 000	CODASC CARITAS	MOURI 1	X			MINEE
			1 250 000	COMMUNE					
	01 forage à BAGARA	8 000 000	/	BIP	BAGARA	X			MINEE
	01 forage à VORMOUNOUN	2 500 000	1 250 000	CODASC CARITAS	VORMOUNOUN	X			MINEE
			1 250 000	COMMUNE					
	01 forage à DANA	2 500 000	1 250 000	CODASC CARITAS	DANA	X			MINEE
			1 250 000	COMMUNE					
	01 forage à ZEBE 2	2 500 000	1 250 000	CODASC CARITAS	ZEBE 2	X			MINEE
			1 250 000	COMMUNE					

	01 forage à KALAK	2 500 000	1 250 000	CODASC CARITAS	KALAK	X			MINEE
			1 250 000	COMMUNE					
	01 forage à HLEKE	2 500 000	1 250 000	CODASC CARITAS	MARCHE DE CEREALES	X			MINEE
			1 250 000	COMMUNE					
	01 forage à MOUKA	2 500 000	1 250 000	CODASC CARITAS	MOUKA	X			MINEE
			1 250 000	COMMUNE					
	19 forages	50 000 000	25 000 000	CODASC CARITAS	MAIRIE, EVECHE, ZABA 2, BAGARA ECOLE, MASGAYA, VADA, DJAFGADJI, BAGARAO, DOMO, MIOGOYE 1, YIRDENG VOUNALOUM TCHANGBE, MALDI, DJOGOIDI HLOMBE HOUNOU, WOUDATA FOUMARKAMNA TOUKOU, DANA BAGARA GALAK		X		MINEE
			25 000 000	Commune					
	20 FORAGES	50 000 000	25 000 000	CODASC CARITAS	HLEKE ECOLE DOUALAYEL, DANAY 1, KASKOHO DJOGOIDI FOULBERE, KAO, DJAFGADJI EP DJAGAHÉL ZOULLA MOUSSI NGAYA, BAGARAO, MOURI 1, DOMO, MIOGOYE 1, DANA (2 forages) VOUNALOUM				

					NGAINA MARCHE YAGOUA MARCHE DE POISSON DJOGIDI KOWAIDA TOUKOU TARSIA				
	Construction d'un forage pastoral à énergie solaire à DANA	15 000 000	/	BIP	DANA	X			MINEE
TRAVAUX PUBLICS	Réhabilitation des routes	21 450 000	21 450 000	Commune	ESPACES URBAIN ET RURAL	X			MINTP
	Réhabilitation des pistes	20 000 000	20 000 000	Commune	ESPACES URBAINS ET RURAL		X		MINTP
	Entretien routier	13 880 000	/	BIP	COMMUNE	X			MINTP
	Réhabilitation des routes	21 450 000	21 450 000	Commune	ESPACE URBAIN			X	MINTP
COMMERCE	Construction des Boutiques au marché de Yagoua	100 000 000	100 000 000	FEICOM	MARCHE DE YAGOUA			X	MINCOMMER CE MINDHU
	Construction des magasins au marché de céréales à YAGOUA	67 921 489	61 746 809 6 174 680 à rechercher en 2014	PNDP Commune	MARCHE DE CEREALES DE HLEKE	X			MINCOMMER CE
SANTE	Réfection du centre de Santé de DANA	15 000 000	/	BIP	DANA	X			MINSANTE
	Construction du centre de santé de DOMO	35 000 000	17 500 000 à débloquer pour la 1 ^{ère} année	COMMUNE	DOMO	X	X		MINSANTE
PETITES ET MOYENNES ENTREPRISES	Appui aux initiatives locales de développement de l'Union de station II	2 000 000	/	BIP	COMMUNE	X			MINMEESA
	Appui aux initiatives locales de développement du GIC GARVA'A	2 000 000	/	BIP	COMMUNE	X			MINMEESA
	Appui aux initiatives locales de développement du NGUIRA VOUNDA	2 000 000	/	BIP	COMMUNE	X			MINMEESA

	Mise en place du bureau d'enregistrement des artisans	1 000 000	/	BIP	COMMUNE	X			MINMEESA
ENVIRONNEMENT ET PROTECTION DE LA NATURE	Reboisement de la ville de Yagoua	7 500 000	6 750 000	PNDP	Espace urbain	X			MINFOF
			750 000	COMMUNE					
	Réaménagement des sites reboisés Sahel Vert 2011	15 000 000	/	BIP	COMMUNE	X			MINPEDED
PROMOTION DE LA FEMME ET DE LA FAMILLE	Achat fournitures et petits matériels d'entretien	312 300	/	BIP	DDPROFF	X			MINPROFF
	Achat petits matériels et fournitures techniques	624 150	/	BIP	DDPROFF	X			MINPROFF
	Indemnités de mission à l'intérieur	225 000	/	BIP	DDPROFF	X			MINPROFF
	Prise en charge enseignants	2 160 000	/	BIP	DDPROFF	X			MINPROFF
AFFAIRES SOCIALES	Aides et secours aux nécessiteux	450 000	/	BIP	DDAS	X			MINAS
ELEVAGE	Construction d'un marché de bétail à DANA	30 000 000	/	BIP	DDEPIA	X			MINEPIA
	Construction d'un forage pastoral solaire à DANA	30 000 000	/	BIP	DDEPIA	X			MINEPIA
AGRICULTURE	Achèvement de la construction du CEAC	30 000 000	/	BIP	DDADER	X			MINADER

6.2. Cadre sommaire de gestion environnementale du CDMT

Le tableau ci-dessous résume les types des projets, les impacts socio-environnementaux potentiels et les mesures d'optimisation, ou d'atténuation envisageables

Tableau 40 : Gestion environnementale du CDMT

Projets	Impacts positifs	Impacts négatifs	Mesures d'atténuation
Equiperment des écoles en tables-bancs	Accroissement de l'offre en infrastructures sociales	Destruction des arbres	Reboiser les villages et la ville
01 bloc de 02 salles de classe à DJAFGADJI			
01 bloc de 02 salles de classe à BAGARAO	Accroissement des ressources en eau de la commune	Rejets des déchets solides dans la nature	Organiser des opérations de collecte et de traitement des ordures
01 bloc de 02 salles de classe à HOUNOU			
01 bloc de 02 salles de classe			
01 bloc de 02 salles de classe à WOUDATA	Assainissement accru de l'espace urbain et des villages	Production des bruits sonores	Imposer des taxes sur la nuisance sonore
01 bloc de 02 salles de classe à FOUMARKAMNA			
Prime pour travaux spéciaux	Amélioration des conditions de santé de la population	Accentuation de la circulation (pollution de poussière)	Bitumer les routes
Achat mobilier de bureau EP DOUALAYEL			
Tables-bancs, EP DOUALAYEL	Amélioration des conditions d'étude des élèves	Risques des maladies des voies respiratoires	Multiplier les centres de santé intégrés
Tables-bancs, EP SOUKAMNA			
Achat mobilier de bureau, EP SOUKAMNA	Amélioration de la qualité de service dans certaines écoles	Pollution d'importance mineure	Traitement des déchets
01 bloc de 2 salles de classe, EP DOUALAYEL			
01 bloc de 2 salles de classe, EP SOUKAMNA	Accroissement de l'offre en eau du bétail	Pollution des eaux de surface voire souterraine	Rendre les eaux potables avant consommation
60 tables-bancs, EP Yagoua 3 A			
Répartition de 2000 tables-bancs par école	Renforcement des capacités des agriculteurs	Perte de la végétation et déforestation	Créer des espaces verts et planter des arbres
01 bloc de 02 Salles de classe à DJOGOIDI			
01 bloc de 02 salles de classe à TOUKOU	Accroissement de l'offre en infrastructures marchandes	Perte de la biodiversité	Faire respecter la réglementation en
Réalisation de 10 forages			
Réalisation de 20 forages par pendant 3 années	Décongestionnement du marché de Yagoua		
Réalisation de 02 espaces verts dans la ville de Yagoua			
Construction d'un forage pastoral à énergie solaire à DANA	Amélioration la circulation des personnes et biens dans la commune		
Réhabilitation des routes			
Réhabilitation des pistes			
Entretien routier			
Réhabilitation des routes			
Construction des Boutiques au marché de Yagoua			
Construction des magasins au marché de céréales à YAGOUA			
Réfection du centre de Santé de DANA			

Construction du centre de santé de DOMO	Appui aux organisations locales Facilitation de l'encadrement des artisans Création des emplois Paiement des taxes à l'Etat Renforcement de la capacité de certaines formations sanitaires Appui aux nécessiteux	Dégradation des sols Dégradation de la santé des populations du fait de la pandémie du VIH/SIDA Expropriation des populations pour l'implantation des salles de classe Prolifération des mouches et des moustiques Exposition des populations aux maladies épidémiques	matière de gestion de la biodiversité Sensibiliser les populations sur le danger des IST et du SIDA Procéder à l'identification individuelle des propriétaires fonciers, des arbres fruitiers, des cultures aux fins de dédommagement Désinfecter les habitations et les gîtes des moustiques Sensibiliser les populations à maintenir leur environnement propre
Appui aux initiatives locales de développement de l'Union de station II			
Appui aux initiatives locales de développement du GIC GARVA'A			
Appui aux initiatives locales de développement du NGUIRA VOUNDA			
Mise en place du bureau d'enregistrement des artisans			
Reboisement de la ville de Yagoua			
Réaménagement des sites reboisés Sahel Vert 2011			
Achat fournitures et petits matériels d'entretien			
Achat petits matériels et fournitures techniques			
Indemnités de mission à l'intérieur			
Prise en charge enseignants			
Aides et secours aux nécessiteux			
Construction d'un marché de bétail à DANA			
Construction d'un forage pastoral solaire à DANA			
Achèvement de la construction du CEAC			

6.3. Plan d'investissement annuel (PIA) 2014

Tableau 41 : Plan d'Investissement Annuel

Projet	Coût Total	Contribution de chaque partenaire	Source de financement	Période de réalisation				Lieu d'implantation	Partenaires
				T1	T2	T3	T4		
Equipement de 33 écoles en tables-bancs	60 000 000	60 000 000	FEICOM					Villages à identifier (voir l'IAEDUB)	MINEDUB
Réalisation de 10 Forages dans les zones inondables	75 000 000	67 500 000	Plan Cameroun					10 villages des zones inondables à identifier	MINEE
		7 500 000	Commune						

Réalisation de 20 forages	50 000 000	25 000 000	CODASC CARITAS					Les villages à identifier	MINEE
		25 000 000	Commune						
Réalisation de 2 espaces verts dans l'espace urbain	10 000 000	9 000 000	PNDP					Espace urbain	MINDHU
		1 000 000	Commune						
Reboisement de l'espace urbain	7 500 000	6 750 000	PNDP					Espace urbain	MINDHU
		750 000	Commune						
Construction de 05 blocs latrines	17 500 000	15 750 000	PNDP					Espace urbain	MINDHU
		1 750 000	Commune						
Construction de 10 bacs à ordures	4 500 000	4 050 000	PNDP					Espace urbain	MINDHU
		450 000	Commune						
Réalisation d'un forage à VADA	2 500 000	1 250 000	CODASC					CETIC de VADA	MINESEC
		1 250 000	Commune						
Construction d'un forage à DEHE I	2 500 000	1 250 000	CODASC					EP de DEHE I	MINEDUB
		1 250 000	Commune						
Construction d'un bloc de 02 salles de classe à DJAFADJI	18 000 000	18 000 000	Commune					EP KOUDOHO	MINEDUB
Réalisation d'un forage à ZOULLA	2 500 000	1 250 000	CODASC					ZOULLA/GALAY	MINEE
		1 250 000	Commune						
Réalisation d'un forage à NGAYA	2 500 000	1 250 000	CODASC					DAGADAGA	MINEE
		1 250 000	Commune						
Réalisation d'un forage à KIRSIDI	2 500 000	1 250 000	CODASC					KIRSIDI MARAO	MINEE
		1 250 000	Commune						
Construction d'un bloc de 02 salles de classe à BAGARAO	18 000 000	18 000 000	Commune					EP NGAINA	MINEDUB
Réalisation d'un forage à MOURI II	2 500 000	1 250 000	CODASC					HOUBA	MINEE
		1 250 000	Commune						
Construction du centre de santé intégré de DOMO	35 000 000	17 500 000 (1 ^{ère} tranche) pour 2014	Commune					DOMO	MINSANTE

Réalisation d'un forage à YIRDENG	2 500 000	1 250 000	CODASC					YIRDENG	MINEE
		1 250 000	Commune						
Réalisation d'un forage à VOUNALOUM	2 500 000	1 250 000	CODASC					HINIMDOU FERME	MINEE
		1 250 000	Commune						
Réhabilitation des routes	21 450 000	21 450 000	Commune					Espaces urbain et rural	MINTP
Réalisation d'un forage à DEHE II	2 500 000	1 250 000	CODASC					CHEFFERIE	MINEE
		1 250 000	Commune						
Construction d'un bloc de 02 salles de classe à FOUMARKAMNA	18 000 000	18 000 000	Commune					EP SOUKAMNA	MINEDUB
Construction des magasins de stockage au marché de céréales à Yagoua	67 921 489	61 746 809	PNDP					YAGOUA MARCHE DE CEREALES	MINCOMMERCE
		6 174 680	Commune						
Prime pour travaux spéciaux	250 000	/	BIP					DDEDUB	MINEDUB
Achat mobilier de bureau EP DOUALAYEL	250 000	/	BIP					EP DOUALAYEL	MINEDUB
Tables-bancs, EP DOUALAYEL	1 800 000	/	BIP					EP DOUALAYEL	MINEDUB
Tables-bancs, EP SOUKAMNA	1 800 000	/	BIP					EP SOUKAMNA	MINEDUB
Achat mobilier de bureau, EP SOUKAMNA	250 000	/	BIP					EP SOUKAMNA	MINEDUB
01 bloc de 2 salles de classe, EP DOUALAYEL	16 000 000	/	BIP					EP DOUALAYEL	MINEDUB
01 bloc de 2 salles de classe, EP SOUKAMNA	16 000 000	/	BIP					EP SOUKAMNA	MINEDUB

60 tables-bancs, EP Yagoua 3 A	1 800 000	/	BIP					EP 3A Yagoua	MINEDUB
Achat mobilier de bureau EP DOUALAYEL	250 000	/	BIP					EP DOUALAYEL	MINEDUB
Tables-bancs, EP DOUALAYEL	1 800 000	/	BIP					EP DOUALAYEL	MINEDUB
Construction d'un bloc de latrine, EP MIOGOYE	3 500 000	/	BIP					EP MIOGOYE	MINEDUB
01 forage à BAGARA	8 000 000	/	BIP					BAGARA	MINEE
Construction d'un forage pastoral à énergie solaire à DANA	15 000 000	/	BIP					DANA	MINEE
Entretien routier	13 880 000	/	BIP						MINTP
Réfection du centre de Santé de DANA	15 000 000	/	BIP					DANA	MINSANTE
Appui aux initiatives locales de développement de l'Union de station II	2 000 000	/	BIP					DDMEESA	MINMEESA
Appui aux initiatives locales de développement du GIC GARVA'A	2 000 000	/	BIP					DDMEESA	MINMEESA
Appui aux initiatives locales de développement du NGUIRA VOUNDA	2 000 000	/	BIP					DDMEESA	MINMEESA
Mise en place du bureau d'enregistrement des artisans	1 000 000	/	BIP					DDMEESA	MINMEESA
Réaménagement des sites reboisés Sahel Vert 2011	15 000 000	/	BIP					DDEPDED	MINEPDED

Achat fournitures et petits matériels d'entretien	312 300	/	BIP					DDPROFF	MINPROFF
Achat petits matériels et fournitures techniques	624 150	/	BIP					DDPROFF	MINPROFF
Indemnités de mission à l'intérieur	225 000	/	BIP					DDPROFF	MINPROFF
Prise en charge enseignants	2 160 000	/	BIP					DDPROFF	MINPROFF
Aides et secours aux nécessiteux	450 000	/	BIP					DDAS	MINPROFF
Construction d'un marché de bétail à DANA	30 000 000	/	BIP					DDEPIA	MINPROFF
Construction d'un forage pastoral solaire à DANA	30 000 000	/	BIP					DDEPIA	MINPROFF
Achèvement de la construction du CEAC	30 000 000	/	BIP					DDADER	MINADER

Tableau 42: Coût du Plan d'Investissement Annuel

N°	Secteur	Coût (FCFA)
1	Education de base	144 700 000
2	Commerce	167 921 489
3	Eau	233 000 000
4	Travaux public	35 330 000
5	Petites et moyennes entreprises	9 000 000
6	Environnement et protection de la nature	15 000 000
7	Promotion de la femme et de la famille	3 321 450
8	Affaires sociales	450 000
9	Elevage	45 000 000
10	Agriculture	30 000 000
11	Santé	15 000 000
Total		653 722 939

6.3.2. Programmation annuelle des projets prioritaires

Tableau 43 : Programme annuelle des projets prioritaires (PIA) 2014

N°	Secteur	Projet	Quantité	Lieu d'implantation	Financement (FCFA)		Période de réalisation
					Source	Montant	
		Prime pour travaux spéciaux				250 000	
01	Education de Base	Achat mobilier de bureau EP DOUALAYEL		DOUALAYEL		250 000	
		Tables-bancs, EP DOUALAYEL		DOUALAYEL	BIP	1 800 000	
		Tables-bancs, EP SOUKAMNA		SOUKAMNA	BIP	1 800 000	
		Achat mobilier de bureau, EP SOUKAMNA		SOUKAMNA	BIP	250 000	
		01 bloc de 2 salles de classe, EP DOUALAYEL		DOUALAYEL	BIP	16 000 000	

		01 bloc de 2 salles de classe, EP SOUKAMNA		SOUKAMNA	BIP	16 000 000	
		60 tables-bancs, EP Yagoua 3 A		Yagoua	BIP	1 800 000	
		Achat mobilier de bureau EP DOUALAYEL		DOUALAYEL	BIP	250 000	
		Tables-bancs, EP DOUALAYEL		DOUALAYEL	BIP	1 800 000	
		Construction d'un bloc de latrine, EP MIOGOYE		MIOGOYE	BIP	3 500 000	
		Construction d'un bloc de 2 salles de classe	7	EP MIOGOYE 1 EP NGAINA EP HOUNOU EP WOU DATA EP FOUMARKAMNA EP DJAFGADJI EP BAGARAO	COMMUNE	126 000 000	Janvier- Novembre 2014
		Equipement des écoles en 2000 tables bancs	33	EPA G4A= 120 EPA G4B= 83 EP DJAGADJI= 39 EP BAGARAO = 15 EP BIDIM= 60 EP BILINGUE= 48 EP DJOGOIDI= 60 EP DANA= 60 EP DANAY = 60 EP DANAY GUENDJENG 1 et 2= 120 EP DJOUNTOUANGSOU= 60 EP DOMO= 60 EP DOMO BADAYE= 10 EP HLEKE= 30 EP HOUNOU= 26 EP KALAK =60 EP KEMLEO= 34 EP MALDI= 60 EP MARAO= 60 EP MASGAYA= 22 EP MIOGOYE= 60 EP MOURI= 60	FEICOM	60 000 000	

				EP NGAYA= 10 EP TCHEKE= 60 EP TCHERFEKE= 50 EP TCHERFEKE 1=60 EP TOUKOU 1=80 EP VOUNALOUUM=60 EP WOU DATA= 60 EP YIRDENG= 53 EP ZANGYAO= 30 EP ZEBE = 60 EP ZOULLA KIRSIDI =60 EP DJAFGAEL= 30			
		- SOUS -TOTAL 1 :				186 000 000	
02	Enseignements Secondaires	- Construction d'un bloc de 2 salles de classe	2	CES DJOGIDI LYCEE TOUKOU	COMMUNE	36 000 000	Janvier – juin 2014
		- SOUS -TOTAL : 2				36 000 000	
	Eau et assainissement	- Création des espaces verts	2	Espace urbain	PNDP/COMMUNE	7 500 000	
		- Réalisation des forages -	20	VADA, DEHEI, ZOULLA, NGAYA, KIRSIDI, MOURI II, MIOGOYE2, YIRDENG, VOUNALOUUM, MALDI, DEHE2, GRIFF, ZEBE 1, ZEBE MARAO, VORMOUNOUN, DANA, ZEBE 2, KALAK, HLEKE	CODASC CARITAS COMMUNE	100 000 000	

		- Réalisation de forages	10	10 VILLAGES DES ZONES INONDABLES	PLAN CAMEROUN COMMUNE	82 500 000	
		Construction de 5 blocs latrines au marché de Yagoua	06	Espace urbain	PNDP/COMMUNE	17 500 000	
		Construction de bacs à ordures	10	ESPACE URBAIN	PNDP/COMMUNE	4 500 000	
		SOUS -TOTAL : 3				212 000 000	
04	Santé	Construction en partie du CSI de DOMO	1/2	DOMO	Commune	17 500 000	Oct .Déc. 2014
		Réfection du CSI de DANA	1	DANA	Commune	15 000 000	
SOUS TOTAL 4						42 000 000	
05	Travaux publics	Réhabilitation des routes principales		Zone rurale et urbaine	commune	21 450 000	MARS AVRIL 2014
SOUS TOTAL 5						21 450 000	
06	Affaires sociales	Aides et secours aux nécessiteux		Commune	BIP	450 000	
SOUSTOTAL 6						450 000	
07	Promotion de la femme et de la famille	Achat fournitures et petits matériels d'entretien		DDPROFF	BIP	312 300	
		Achat petits matériels et fournitures techniques		DDPROFF	BIP	624 150	
		Indemnités de mission à l'intérieur		DDPROFF	BIP	225 000	
		Prise en charge enseignants		DDPROFF	BIP	2 160 000	
SOUSTOTAL 7						3 321 450	

08	Elevage	Construction d'un marché de bétail à DANA	1	DDEPIA	BIP	30 000 000	
		Construction d'un forage pastoral solaire à DANA	1	DDEPIA	BIP	15 000 000	
SOUSTOTAL 8						45 000 000	
09	Petites et moyennes entreprises	Appui aux initiatives locales de développement de l'Union de station II		DDPMEESA	BIP	2 000 000	
		Appui aux initiatives locales de développement du GIC GARVA'A		DDPMEESA	BIP	2 000 000	
		Appui aux initiatives locales de développement du NGUIRA VOUNDA		DDPMEESA	BIP	2 000 000	
		Mise en place du bureau d'enregistrement des artisans		DDPMEESA	BIP	1 000 000	
SOUSTOTAL 9						7 000 000	
10	Environnement et protection de la nature	Réaménagement des sites reboisés Sahel Vert 2011	2	DDEPDED	BIP	15 000 000	
SOUSTOTAL 10						15 000 000	
11	Travaux publics	Entretien routier		DDTP	BIP	13 880 000	
						13 880 000	
12	Agriculture	Achèvement de la construction du CEAC		DDADER		30 000 000	
SOUSTOTAL 11						30 000 000	
TOTAL -GENERAL			/	/	/	582 221 450	/

Plan de passation des marches du PIA

Description de la passation du marché :

Il faut souligner d'emblée que tous les marchés suivent la même procédure. Selon les procédures en vigueur au Cameroun en matière des marchés publics en général, le mode de passation de marché est l'attribution au moins disant après concurrence.

On distingue de manière générale deux principaux types de marché selon les seuils :

De 0 à 5 millions, la procédure est simple même si elle fait appel à la concurrence

Plus de 5 millions de FCFA, la procédure fait intervenir la commission de passation de marché.

Pour chaque lot, il faudra au moins 8 séances de la commission et sous commission de marché :

- 1- Séance d'examen du projet de l'avis d'appel d'offre et du dossier d'appel d'offre
- 2- Séance de dépouillement des offres
- 3- Séance d'examen de rapport de la sous commission d'analyse en vue de faire une proposition d'attribution au maître d'ouvrage
- 4- Séance d'examen de projet de marché.

Une sous commissions techniques peut siéger au moins 4 fois pour analyser les offres.

Le maitre d'ouvrage programme ses marchés en tenant compte des durées de réalisation et insère chaque année dans le journal de programmation. Il conçoit un projet d'avis d'appel d'offre et un projet de dossier d'appel d'offre qu'il soumet à l'examen de la commission des marchés. Celle ci se réunit et après examen et amendement éventuel de ces documents, les renvoie au maitre d'ouvrage qui les corrige conformément aux amendements de la commission des marchés. Le maitre d'ouvrage publie alors l'avis d'appel d'offre qui peut être un avis d'appel d'offre ouvert national.

Après avoir collecté tous les dossiers des concurrents, le maitre d'ouvrage saisit alors la commission des marchés qui siège immédiatement. Elle procède au dépouillement des dossiers en commençant par l'examen du dossier administratif des concurrents. Un barème de notation selon des critères prédéfinis permet à la commission des marchés de juger les différents dossiers. La procédure s'arrête à ce niveau pour tous les dossiers qui n'auront pas satisfaits aux conditions. Pour les bons dossiers, la commission examine le dossier financier.

Le rapport de sous commission d'analyse permet à la commission de faire une proposition d'attribuer au maitre d'ouvrage. des que le maitre d'ouvrage a retenu, il publie les résultats en précisant le nom de l'attributaire, le montant de son offre et les délais d'exécution.

PLAN DE PASSATION DE MARCHE DU PIA
Tableau 44 : plan de passation de marché du PIA

PROJETS	Elaboration de la requête	Préparation dossiers d'appel d'offres	Lancement de la procédure d'appel d'offres	Période de soumission	Ouverture et évaluation des cotisations, décision d'attribution et notification	Signatures de contrats	Enregistrement	Période d'exécution	Réception provisoire des travaux
	DUREE ESTIMEE EN SEMAINES								
	8 semaines	2 semaines	1 semaine	3 semaines	1 semaine	2 semaines	1 semaine	12-16 semaines	1 semaine
Construction d'un bloc de 02 salles de classe à Miogoye I	4 semaines	2 semaines	1 semaine	3 semaines	1 semaine	2 semaines	1 semaine	16 semaines	1 semaine
Construction d'un bloc de 02 salles de classe à Ngāina	4 semaines	2 semaines	1 semaine	3 semaines	1 semaine	2 semaines	1 semaine	16 semaines	1 semaine
Construction d'un bloc de 02 salles de classe à Hounou	4 semaines	2 semaines	1 semaine	3 semaines	1 semaine	2 semaines	1 semaine	16 semaines	1 semaine
Construction d'un bloc de 02 salles de classe à Woudata	4 semaines	2 semaines	1 semaine	3 semaines	1 semaine	2 semaines	1 semaine	16 semaines	1 semaine
Construction d'un bloc de 02 salles de classe à Foumarkamna	4 semaines	2 semaines	1 semaine	3 semaines	1 semaine	2 semaines	1 semaine	16 semaines	1 semaine
Construction d'un bloc de 02 salles de classe à Djafgadji	4 semaines	2 semaines	1 semaine	3 semaines	1 semaine	2 semaines	1 semaine	16 semaines	1 semaine
Construction d'un bloc de 02 salles de classe à Bagarao	4 semaines	2 semaines	1 semaine	3 semaines	1 semaine	2 semaines	1 semaine	16 semaines	1 semaine
Construction d'un bloc de 02 salles de classe à au CES de Djogoïdi	4 semaines	2 semaines	1 semaine	3 semaines	1 semaine	2 semaines	1 semaine	16 semaines	1 semaine
Construction d'un	4 semaines	2 semaines	1 semaine	3 semaines	1 semaine	2 semaines	1 semaine	16 semaines	1 semaine

bloc de 02 salles de classe, lycée de Toukou									
Equiperment en tables-bancs (2000)	2 semaines	2 semaines	1 semaine	2 semaines	1 semaine	1 semaine	1 semaine	6 semaines	1 semaine
Réalisation d'un forage à Mouka	2 semaines	2 semaines	1 semaine	2 semaines	1 semaine	1 semaine	1 semaine	6 semaines	1 semaine
Réalisation d'un forage à HLEKE	2 semaines	2 semaines	1 semaine	2 semaines	1 semaine	1 semaine	1 semaine	6 semaines	1 semaine
Réalisation d'un forage à KALAK	2 semaines	2 semaines	1 semaine	2 semaines	1 semaine	1 semaine	1 semaine	6 semaines	1 semaine
Réalisation d'un forage à ZEBE 2	2 semaines	2 semaines	1 semaine	2 semaines	1 semaine	1 semaine	1 semaine	6 semaines	1 semaine
Réalisation d'un forage à DANA	2 semaines	2 semaines	1 semaine	2 semaines	1 semaine	1 semaine	1 semaine	6 semaines	1 semaine
Réalisation d'un forage à VORMOUNOUN	2 semaines	2 semaines	1 semaine	2 semaines	1 semaine	1 semaine	1 semaine	6 semaines	1 semaine
Réalisation d'un forage à ZEBE MARAO	2 semaines	2 semaines	1 semaine	2 semaines	1 semaine	1 semaine	1 semaine	6 semaines	1 semaine
Réalisation d'un forage à ZEBE 1	2 semaines	2 semaines	1 semaine	2 semaines	1 semaine	1 semaine	1 semaine	6 semaines	1 semaine
Réalisation d'un forage à GRIFF	2 semaines	2 semaines	1 semaine	2 semaines	1 semaine	1 semaine	1 semaine	6 semaines	1 semaine
Réalisation d'un forage à DEHE2	2 semaines	2 semaines	1 semaine	2 semaines	1 semaine	1 semaine	1 semaine	6 semaines	1 semaine
Réalisation d'un forage à MALDI	2 semaines	2 semaines	1 semaine	2 semaines	1 semaine	1 semaine	1 semaine	6 semaines	1 semaine
Réalisation d'un forage à VOUNALOUM	2 semaines	2 semaines	1 semaine	2 semaines	1 semaine	1 semaine	1 semaine	6 semaines	1 semaine
Réalisation d'un forage à YIRDENG	2 semaines	2 semaines	1 semaine	2 semaines	1 semaine	1 semaine	1 semaine	6 semaines	1 semaine
Réalisation d'un forage à MIOGOYE2	2 semaines	2 semaines	1 semaine	2 semaines	1 semaine	1 semaine	1 semaine	6 semaines	1 semaine
Réalisation d'un forage à MOURI II	2 semaines	2 semaines	1 semaine	2 semaines	1 semaine	1 semaine	1 semaine	6 semaines	1 semaine
Réalisation d'un	2 semaines	2 semaines	1 semaine	2 semaines	1 semaine	1 semaine	1 semaine	6 semaines	1 semaine

forage à KIRSIDI									
Réalisation d'un forage à NGAYA	2 semaines	2 semaines	1 semaine	2 semaines	1 semaine	1 semaine	1 semaine	6 semaines	1 semaine
Réalisation d'un forage à ZOULLA	2 semaines	2 semaines	1 semaine	2 semaines	1 semaine	1 semaine	1 semaine	6 semaines	1 semaine
Réalisation d'un forage à DEHE I	2 semaines	2 semaines	1 semaine	2 semaines	1 semaine	1 semaine	1 semaine	6 semaines	1 semaine
Réalisation d'un forage à VADA	2 semaines	2 semaines	1 semaine	2 semaines	1 semaine	1 semaine	1 semaine	6 semaines	1 semaine
Construction de 6 blocs latrines	2 semaines	1 semaine	1 semaine	2 semaines	1 semaine	1 semaine	1 semaine	4 semaines	1 semaine
Construction de 10 bacs à ordures	2 semaines	1 semaine	1 semaine	2 semaines	1 semaine	1 semaine	1 semaine	4 semaines	1 semaine
Création de 02 espaces verts	2 semaines	1 semaine	1 semaine	2 semaines	1 semaine	1 semaine	1 semaine	4 semaines	1 semaine
Construction en partie du CSI de DOMO	4 semaines	2 semaines	1 semaine	2 semaines	1 semaine	2 semaines	1 semaine	16 semaines	1 semaine
Réhabilitation des routes	5 semaines	2 semaines	1 semaine	3 semaines	1 semaine	2 semaines	1 semaine	20 semaines	1 semaine
Prime pour travaux spéciaux	1 semaine	/	/	/	/	/	/	/	/
Achat mobilier de bureau EP DOUALAYEL	1 semaine	2 semaines	1 semaine	2 semaines	1 semaine	1 semaine	1 semaine	2 semaines	1 semaine
Tables-bancs, EP DOUALAYEL	1 semaine	2 semaines	1 semaine	2 semaines	1 semaine	1 semaine	1 semaine	2 semaines	1 semaine
Tables-bancs, EP SOUKAMNA	1 semaine	2 semaines	1 semaine	2 semaines	1 semaine	1 semaine	1 semaine	2 semaines	1 semaine
Achat mobilier de bureau, EP SOUKAMNA	1 semaine	2 semaines	1 semaine	2 semaines	1 semaine	1 semaine	1 semaine	2 semaines	1 semaine
01 bloc de 2 salles de classe, EP DOUALAYEL	1 semaine	2 semaines	1 semaine	2 semaines	1 semaine	1 semaine	1 semaine	2 semaines	1 semaine
01 bloc de 2 salles de classe, EP SOUKAMNA	1 semaine	2 semaines	1 semaine	2 semaines	1 semaine	1 semaine	1 semaine	2 semaines	1 semaine
60 tables-bancs, EP Yagoua 3 A	1 semaine	2 semaines	1 semaine	2 semaines	1 semaine	1 semaine	1 semaine	2 semaines	1 semaine

Achat mobilier de bureau EP DOUALAYEL	1 semaine	2 semaines	1 semaine	2 semaines	1 semaine	1 semaine	1 semaine	2 semaines	1 semaine
Tables-bancs, EP DOUALAYEL	1 semaine	2 semaines	1 semaine	2 semaines	1 semaine	1 semaine	1 semaine	2 semaines	1 semaine
Construction d'un bloc de latrine, EP MIOGOYE	2 semaines	1 semaine	1 semaine	2 semaines	1 semaine	1 semaine	1 semaine	4 semaines	1 semaine
O1 forage à BAGARA	2 semaines	2 semaines	1 semaine	2 semaines	1 semaine	1 semaine	1 semaine	6 semaines	1 semaine
Construction d'un forage pastoral à énergie solaire à DANA	2 semaines	2 semaines	1 semaine	2 semaines	1 semaine	1 semaine	1 semaine	6 semaines	1 semaine
Entretien routier	5 semaines	2 semaines	1 semaine	3 semaines	1 semaine	2 semaines	1 semaine	20 semaines	1 semaine
Construction d'un marché à bétail à DANA	5 semaines	2 semaines	1 semaine	3 semaines	1 semaine	2 semaines	1 semaine	20 semaines	1 semaine
Réfection du centre de Santé de DANA	2 semaines	2 semaines	1 semaine	2 semaines	1 semaine	2 semaines	1 semaine	12 semaines	1 semaine
Appui aux initiatives locales de développement de l'Union de station II	1 semaine	/	/	/	/	/	/	/	/
Appui aux initiatives locales de développement du GIC GARVA'A	1 semaine	/	/	/	/	/	/	/	/
Appui aux initiatives locales de développement du NGUIRA VOUNDA	1 semaine	/	/	/	/	/	/	/	/
Mise en place du bureau d'enregistrement des artisans	1 semaine	/	/	/	/	/	/	/	/
Réaménagement des sites reboisés Sahel Vert 2011	8 semaines	2 semaines	1 semaine	2 semaines	1 semaine	1 semaine	1 semaine	40 semaines	1 semaine



**CHAPITRE 6 :
MECANISME DE
SUIVI-
EVALUATION**

MECANISME DE SUIVI EVALUATION

La mise en œuvre du PDC nécessite une mobilisation des ressources financières, matérielles et humaines. Afin de permettre au conseil ou à l'exécutif de prendre les mesures idoines pour corriger ou ajuster les actions, les stratégies ou les projets, il est essentiel d'impliquer les différents acteurs pouvant contribuer à la réalisation des actions dudit PDC. De plus, une clarification de rôle des acteurs ainsi que les étapes de mise en œuvre devront être définis.

6.1. Composition et attribution du Comité de suivi-évaluation du PCD

Composition :

Ce comité est composé de 11 personnes parmi lesquels : 1 président, 1 rapporteur et 9 membres.

Fonctions

- 1- Président
- 2- Vice-président
- 3- Rapporteur
- 4- Rapporteur adjoint
- 5- Représentant des associations de communautés à la base
- 6- Représentant des chefs traditionnels
- 7- Représentant du conseil municipal
- 8- Représentant de l'exécutif municipal
- 9- Représentant de la société civile
- 10- Membre
- 11- Membre

Noms et Prénoms

WAMALAM CHARLES

ABOUBAKAR ABDOULAYE

FAMANOU CLAIRE
IBRAHIM RAMADAM

MINDOU FISSOU MIREILLE
SOUSSIA ERIC

➤ Attributions du comité :

- Suivi des activités du plan ;
- Programmation et la gestion de l'information pour la mise en œuvre ;
- Programmation des séances de sensibilisation ;
- Appui aux comités de concertation des microprojets ;
- Production et transmission des rapports trimestriels, semestriels et annuels ;
- Evaluation des impacts socio environnementaux ;
- Contribuer à la réalisation du plan par la mobilisation des ressources humaines matérielles et financières
- Assurer la pérennisation des ouvrages communautaires.

6.2. Indicateurs de suivi-évaluation

La commune va utiliser des indicateurs appropriés de suivi et d'évaluation pour veiller à la mise en œuvre du PCD relatif aux activités du PIA ainsi que les tableaux des solutions endogènes comme indiqués dans le tableau qui suit :

Tableau 45 – INDICATEURS DE SUIVI ET D'EVALUATION (PAR RAPPORT AU PIA)

secteur	Activités/projets	Indicateurs de suivi et d'évaluation
Education de base	Construction de 07 blocs de 2 salles de classe	Localisation et matérialisation des sites, dossiers techniques, PV d'attribution des marchés, chronogramme des activités détaillés, attestation de démarrage des travaux, rapport d'étape, bâtiment construit, PV de réception
	Equipement de salles de classe (2000 tables bancs)	Bon de commande signé, bordereau des équipements livrés, réception des équipements
	Prime pour travaux spéciaux	
	Achat mobilier de bureau EP DOUALAYEL	Bon de commande signé, bordereau des équipements livrés, réception des équipements

	Tables-bancs, EP DOUALAYEL	Bon de commande signé, bordereau des équipements livrés, réception des équipements
	Tables-bancs, EP SOUKAMNA	Bon de commande signé, bordereau des équipements livrés, réception des équipements
	Achat mobilier de bureau, EP SOUKAMNA	Bon de commande signé, bordereau des équipements livrés, réception des équipements
	01 bloc de 2 salles de classe, EP DOUALAYEL	Localisation et matérialisation des sites, dossiers techniques, PV d'attribution des marchés, chronogramme des activités détaillés, attestation de démarrage des travaux, rapport d'étape, bâtiment construit, PV de réception
	01 bloc de 2 salles de classe, EP SOUKAMNA	Localisation et matérialisation des sites, dossiers techniques, PV d'attribution des marchés, chronogramme des activités détaillés, attestation de démarrage des travaux, rapport d'étape, bâtiment construit, PV de réception
	60 tables-bancs, EP Yagoua 3 A	Bon de commande signé, bordereau des équipements livrés, réception des équipements
	Achat mobilier de bureau EP DOUALAYEL	Bon de commande signé, bordereau des équipements livrés, réception des équipements
	Tables-bancs, EP DOUALAYEL	Bon de commande signé, bordereau des équipements livrés, réception des équipements
Commerce	Construction des magasins au marché de céréales	Localisation et matérialisation des sites, dossiers techniques, PV d'attribution des marchés, chronogramme des activités détaillés, attestation de démarrage des travaux, rapport d'étape, bâtiment construit, PV de réception
	Construction des boutiques au marché	Localisation et matérialisation des sites, dossiers techniques, PV d'attribution des marchés, chronogramme des activités détaillés, attestation de démarrage des travaux, rapport d'étape, bâtiment construit, PV de réception
	Construction d'un marché à bétail à DANA	Localisation et matérialisation des sites, dossiers techniques, PV d'attribution des marchés, chronogramme des activités détaillés, attestation de démarrage des travaux, rapport d'étape, bâtiment construit, PV de réception
Santé	Construction du centre de santé de DOMO	Localisation et matérialisation des sites, dossiers techniques, PV d'attribution des marchés, chronogramme des activités détaillés, attestation de démarrage des travaux, rapport d'étape, bâtiment construit, PV de réception
	Réfection du centre de Santé de DANA	PV d'attribution du marché, chronogramme des activités détaillé, Attestation de démarrage des travaux, PV de l'état des lieux nombre de Km entretenu, rapport d'étapes
Eau, énergie et assainissement	Construction d'un bloc de 05 latrines	Localisation et matérialisation des sites, dossiers techniques, PV d'attribution des marchés, chronogramme des activités détaillés, attestation de démarrage des travaux, rapport d'étape, bâtiment construit, PV de réception
	Réalisation de 30 forages dans certains villages	Localisation et matérialisation des sites, dossiers techniques, PV d'attribution des marchés, chronogramme des activités détaillés, attestation de démarrage des travaux, rapport d'étape, bâtiment construit, PV de réception
	Construction de 10 bacs à ordures	Localisation et matérialisation des sites, dossiers techniques, PV d'attribution des marchés, chronogramme des activités détaillés, attestation de démarrage des travaux, rapport d'étape,

		bâtiment construit, PV de réception
	Construction d'un bloc de latrine, EP MIOGOYE	Localisation et matérialisation des sites, dossiers techniques, PV d'attribution des marchés, chronogramme des activités détaillés, attestation de démarrage des travaux, rapport d'étape, bâtiment construit, PV de réception
	01 forage à BAGARA	PV d'attribution du marché, chronogramme des activités détaillé, Attestation de démarrage des travaux, PV de l'état des lieux nombre de Km entretenu, rapport d'étapes
	Construction d'un forage pastoral à énergie solaire à DANA	PV d'attribution du marché, chronogramme des activités détaillé, Attestation de démarrage des travaux, PV de l'état des lieux nombre de Km entretenu, rapport d'étapes
Agriculture	Appui aux initiatives locales de développement de l'Union de station II	Liste du bureau, lettre de convocation, fiche de décharge de fonds
	Appui aux initiatives locales de développement du GIC GARVA'A	Liste du bureau, lettre de convocation, fiche de décharge de fonds
	Appui aux initiatives locales de développement du NGUIRA VOUNDA	Liste du bureau, lettre de convocation, fiche de décharge de fonds
Travaux publics	Entretien des routes	PV d'attribution du marché, chronogramme des activités détaillé, Attestation de démarrage des travaux, PV de l'état des lieux nombre de Km entretenu, rapport d'étapes
	Entretien routier BIP	PV d'attribution du marché, chronogramme des activités détaillé, Attestation de démarrage des travaux, PV de l'état des lieux nombre de Km entretenu, rapport d'étapes
PME	Mise en place du bureau d'enregistrement des artisans	Liste des artisans pratiquants, PV de la réunion, Liste des membres
Environnement et protection de la nature	Reboisement de certains axes de la ville	Localisation et matérialisation des sites, dossier technique, PV d'attribution des marchés, chronogramme des activités détaillés, attestation de démarrage des travaux, PV de l'état des lieux, plan de construction du réseau disponible, réception du réseau construit, PV de réception du réseau, mise en service
	Création de 02 espaces verts	Localisation et matérialisation des sites, dossiers techniques, PV d'attribution des marchés, chronogramme des activités détaillés, attestation de démarrage des travaux, rapport d'étape, bâtiment construit, PV de réception
	Réaménagement des sites reboisés Sahel Vert 2011	PV d'attribution du marché, chronogramme des activités détaillé, Attestation de démarrage des travaux, PV de l'état des lieux nombre de Km entretenu, rapport d'étapes

6.3. Dispositif, outils et fréquence d'évaluation

- Dispositif :

Le dispositif de suivi-évaluation mis en place se fait à deux niveaux :

1^{er} niveau : il s'agit des comités de concertation mis en place lors DPNV Ils sont chargés de la sensibilisation des populations du suivi et l'exécution des activités au niveau local.

2^e niveau : il est fait au niveau communal par le comité de suivi-évaluation auquel sont associés les services techniques, les prestataires de service, les représentants des bénéficiaires.

- Outils :

Les outils utilisés sont les fiches de suivi, les fiches de collecte des données, les rapports périodiques, les rapports de visite du terrain, les comptes rendus des réunions, les rapports de consolidation des données.

- La fréquence :

C'est la période de suivi qui peut être trimestrielle, semestrielle ou annuelle. Chaque période est ponctuée par un rapport sur les activités programmées, leur état d'avancement, les écarts constatés et des propositions d'amélioration.

6.4. Mécanisme de préparation du PIA et de révision du PCD

Les missions dévolues au comité de suivi dont Le Maire en est le président intègrent entre autre la préparation du PIA qui se fait chaque année et la révision du PCD qui se fait sur une base triennale.

6.4.1. Préparation et actualisation du PIA

La préparation du PIA se fait suivant les étapes ci-après :

- L'évaluation du PIA en fin d'exécution ;
- Le remplissage de la grille des ressources mobilisables (sûres) pour la nouvelle année ;
- L'examen des situations d'urgences qui obligent une action impérative ;
- La reconduction dans le nouveau PIA des projets non réalisés issus du précédent ;
- Le choix des projets à financement autonome certain ;
- Le choix des projets dont la participation des populations locales est assurée ;
- Le choix des projets dont l'exécution s'étend tout le long du plan (03 ans).
- Elaborer un nouveau Plan de Passation des Marchés (PPM) pour la nouvelle année.

6.4.2. Révision du PCD

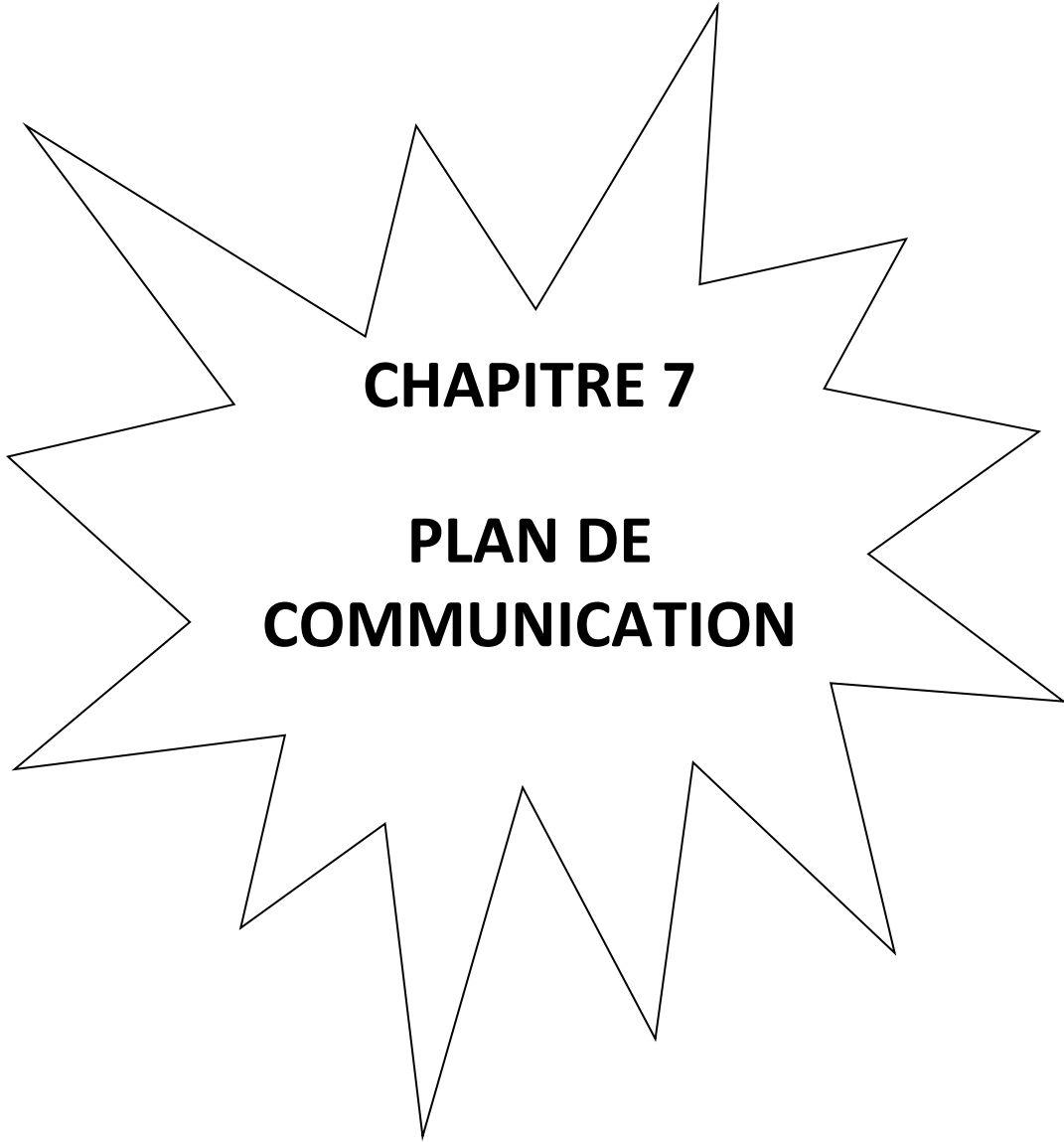
La révision du PCD a lieu chaque année. Elle consistera en une modulation des projets du CDMT aux urgences de développement, aux disponibilités financières de la commune, au désidérata des bailleurs de fonds de la Commune et aux modifications de la politique nationale de développement.

6.5. Chronogramme de suivi des activités du CSE

6.5.1 Mise en œuvre des activités du PCD

La mise en œuvre des activités du PCD dépendra de la capacité de la commune à mobiliser les ressources nécessaires et, partant de là, ses ressources propres. C'est dans cette optique qu'un accent particulier devrait être mis sur l'amélioration des interventions communales en matière de recouvrement fiscal, en suscitant le développement des activités génératrices de revenus porteuses. Elle devra également :

- Renforcer la participation des acteurs locaux (Opérateurs Economiques) pour le financement des activités du plan à travers les dons, les legs et les souscriptions volontaires ;
- Faire recours à la coopération décentralisée ;
- Mettre en place un plan de communication interactif et attractif des partenaires à s'intéresser aux projets issus du plan ;
- Saisir l'opportunité qu'offre l'état.



DEMARCHE DE COMMUNICATION SUR LE PLAN COMMUNAL DE DEVELOPPEMENT

Description des organes et modes de communication existant dans la commune

Pour chaque mode les acteurs, la cible et les outils

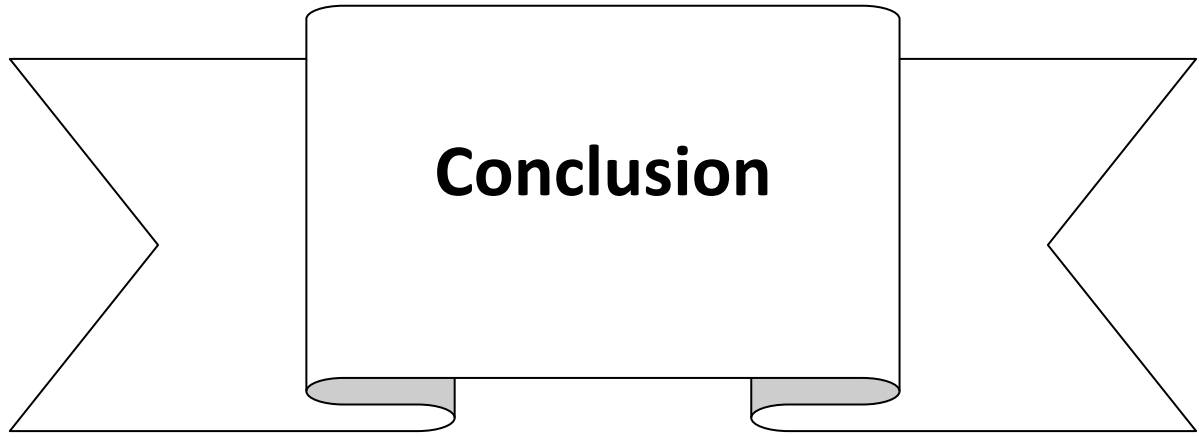
Tableau 46 : Planifier les activités de communication

Objectifs	Activités	Emetteur	Récepteur	Support/ Outils	Coût	Période	Indicateurs
COMMUNICATION INTERNE							
Assurer une bonne circulation de l'information en interne	- Créer des adresses email pour chaque personnel	Chargé de communication	Conseillers municipaux	Internet	100 000	1 fois l'an	Compte rendu sur le BP et autres
	Organiser les réunions de coordination des activités	Le maire et tous les chefs de services	Le personnel communal et/ou les Conseillers municipaux	Kit de réunion	100 000	1 fois par mois	Compte rendu des réunions
	Instituer les tableaux d'affichages	Le maire et tous les chefs de services	Le personnel communal et/ou les Conseillers municipaux et tous les usagers	Babillards	50 000	/an	Affiches
	- Créer une boite à suggestion	Acteurs communaux	Acteurs communaux	Boîte	25 000	/an	Rapport des suggestions
COMMUNICATION EXTERNE							
<i>La communication avec les autorités et les sectoriels</i>							
Informier régulièrement les autorités nationales, régionales et locales des activités de la commune	Produire et diffuser les rapports périodiques d'activités	Secrétaire général	- Membres du gouvernement - Gouverneur - Sectoriels - Préfet	Rapport périodiques	100 000	Trimestriel	Cahier de transmission
<i>La communication avec les populations de la commune bénéficiaires</i>							
Sensibiliser les populations sur l'importance des activités de développement	Organiser les tournées d'information et de sensibilisation dans les villages	- Maires -Conseillers municipaux	- Communautés	Tournée de Mr le Sous-préfet	600 000	Semestre	Compte rendu de tournée
Restituer le plan communal de développement aux populations pour les engager dans la mise en œuvre des actions convenues	Séance de restitution des PCD au niveau des communautés	- Maire -Conseillers municipaux	Communautés	Plans communaux de développement	600 000	Annuel	Compte rendu de sensibilisation

Objectifs	Activités	Emetteur	Récepteur	Support/ Outils	Coût	Période	Indicateurs
Informers les populations sur les activités et réalisations de la commune	Production des émissions radios, magazines TV et publication dans les journaux	Cellule de communication de la commune et exécutif municipal	Grand public	Médias locaux (Radios locales et presses locales, CRTV, Canal 2)	1 million	Mensuel	Supports audio et vidéo, affiches, dépliants, tracts, mailing
Promouvoir la gouvernance locale	Communiquer sur le budget et le compte administratif de la commune	Maire	Communautés	- Médias locaux - Site internet communal - Concertation avec les communautés - Babillard de la commune	200 000	Trimestre	Supports audio et vidéo, affiches, dépliants, tracts, mailing
Communication avec la société civile et le secteur privé							
Impliquer la société civile et le secteur privé dans la conduite des actions de développement	Organiser des rencontres avec la société civile et le secteur privé	Le maire	Société civile/secteur privé	Correspondances	1 million	Semestre	Signature des contrats de partenariat
Promouvoir la gouvernance locale	Communiquer sur le budget et le compte administratif de la commune	Maire	Communautés	- Médias locaux - Site internet communal - Concertation avec les OE et la société civile de la commune	200 000	Trimestre	Signature des contrats de partenariat
Constituer une banque de données sur la société civile et le secteur privé	Mettre en place un répertoire et des contacts	Chargé de la communication	Maire	Listes des OCE et OSP	200 000	Trimestre	Répertoire disponible
Informers régulièrement la société civile et le secteur privé sur les activités de la commune	Concevoir et diffuser un rapport d'activités trimestriel	Chargé de la communication	Société civile, secteur privé	- Rapport d'activités trimestriel, semestriel et annuel - Site internet - Mailing	500 000	Trimestre	Liste de diffusion du rapport
Communication avec les partenaires techniques et financiers							
Identifier les partenaires	Constituer un répertoire des partenaires et leurs contacts	Chargé de la communication	Maires	Plan communal de développement	50 000	Trimestre	Répertoire disponible
Sensibiliser et impliquer	Organiser des séances de travail et	Chargé de la	Maires	Séances de	1 500 000	Semestre	Compte rendu

Objectifs	Activités	Emetteur	Récepteur	Support/ Outils	Coût	Période	Indicateurs
les partenaires sur le processus de développement de la commune	créer des cadres de concertation entre la commune et les partenaires	communication		travail			disponible
Informen régulièrement les partenaires sur l'exécution du plan de développement et des autres activités de la commune	Produire et diffuser le rapport d'activités	- Maire - Conseillers municipaux	Projets et programmes Bailleurs de fonds/ONG	Rapport d'activités	50 000	Mensuel	Rapport diffusé
Communication avec les élites extérieures et la diaspora							
Identifier les élites extérieures et la diaspora de la commune	Constituer un répertoire des fils et filles de la commune vivant hors du Cameroun	Chargé de la communication	Maires	Liste des élites	50 000	Mensuel	Répertoire disponible
Sensibiliser et impliquer les élites extérieures et les élites de la diaspora dans le processus de développement de la commune	Organiser des campagnes de sensibilisation auprès des élites extérieures et les acteurs de la diaspora	Chargé de la communication	maires	Campagnes d'information avec plan communal de développement comme support	20 000	Mensuel	Compte rendu disponible
Informen régulièrement les élites extérieures et la diaspora sur l'exécution du plan de développement et des autres activités de la commune	Produire et diffuser le rapport d'activités	-Maire -Conseillers municipaux	Elites extérieures diaspora	Rapport d'activités transmis par email ou diffusé sur le site internet de la commune	20 000	Hebdomadaire	Rapport diffusé
LA COMMUNICATION DE MASSE							
Informen le grand public sur les activités de la commune, l'élaboration et la mise en œuvre du plan communal de développement	Organiser des émissions sur les radios communautaires ou régionales	Chargé de la communication	Grand public	Médias de masse	100 000	Hebdomadaire	Nombre d'émissions diffusées
	Concevoir, mettre en ligne et actualiser régulièrement le site web de la commune	Chargé de la communication	Public national et international	Site internet	100 000	Quotidien	Site en ligne
	Organiser des points de presse	Chargé de la communication	Journalistes	Dossiers de presse	500 000	Mensuel	Publication des presses
	Réaliser des reportages et des documentaires sur les activités de la commune	Chargé de la communication	Grand public	Médias, affiches dépliant	2000 000	Trimestre	Supports vidéo, audio, affiches, etc.
	Créer et diffuser un journal communal	Chargé de la communication	Grand public	Journal écrit	500 000	Mensuel	Nombre d'éditions
Actions de plaidoyer							
Rechercher des	Organiser des rencontres avec les	Maire	MINEPAT et les	PCD et état	2 400 000	Mensuel	Rapports de

Objectifs	Activités	Emetteur	Récepteur	Support/ Outils	Coût	Période	Indicateurs
financements alternatifs pour la mise en œuvre du plan de développement	sectoriels		autres sectoriels	de mise en œuvre			rencontres
	Organiser des rencontres avec les bailleurs et des projets ainsi que les programmes	Maire	Partenaires	PCD et état de mise en œuvre	1 000 000	Trimestre	Signatures des conventions
	Organiser des rencontres avec les OE du secteur privé	Maire	Chefs d'entreprise	PCD et état de mise en œuvre	1 000 000	Trimestre	Signatures des conventions
	Organiser des rencontres avec la diaspora	Maire	Diaspora	PCD	5 000 000	Annuel	Signatures des engagements
Total							



Conclusion

Nous pouvons retenir en fin de compte, que le plan communal de développement est un outil de diagnostic des problèmes, de prise de conscience, de détermination des atouts, d'orientation ,de programmation, de canalisation et de certification du développement d'une commune. Il s'est imposé dans les politiques bientôt une décennie avec des résultats, déjà plus ou moins, édifiants. Promu par le PNDP, placé sous la tutelle administrative du MINEPAT depuis 2004, le PCD occupe désormais une place centrale dans le processus de développement des villages, de l'espace urbain et de l'institution communale en soi. Il s'agit en gros d'un outil de développement intégré, total, car issu des désidératas, des besoins, des souhaits des problèmes des populations identifiés à chaque échelon de la société.

Le processus de l'élaboration du plan de développement de Yagoua (PCD) a connu la mobilisation et l'implication de tous les acteurs de développement. L'OAL, conformément à son cahier de charge a eu à conduire les opérations de diagnostic participatif dans les 32 villages de la commune, au niveau de l'espace urbain communal et de l'institution communale.

Le PCD constitue pour l'exécutif communal, un outil guide de rayonnement stratégique parce que permet:

- d'assurer la prise en charge du développement du milieu par les communautés rurales elles mêmes d'une part et les acteurs locaux d'autres part
- d'améliorer, l'efficacité de l'intervention communale
- de faciliter l'accès de tous, aux services sociaux de base
- de faciliter l'accès de tous à l'information et la communication
- de mieux valoriser les potentialités locales

Cet important outil ne peut être valorisé qu'à travers sa mise en œuvre qui n'est possible que grâce à l'engagement effectif des différentes parties prenantes (l'exécutif communal, le conseil municipal, la tutelle, les populations bénéficiaires, l'administration, les services techniques, les ONG, les projets et programmes de développement etc.)

Ceci se traduit à travers les actions suivantes :

- La mobilisation des ressources nécessaires pour la réalisation des actions retenues
- L'élaboration des programmes annuels pour mieux cibler les activités à réaliser
- L'élaboration des micros projets retenus
- Le suivi et l'évaluation permanente du plan

Vivement que les bénéficiaires en fassent bon usage.

BIBLIOGRAPHIE

- Manuel de praticien des appuis au processus d'élaboration des PDL et PDC
- Manuel de formation des OAL 2010 à YAGOUA
- Différents rapports des délégations départementales des ministères techniques :
- Rapport annuel DD du MINADER
- Rapport annuel de la DD de MINEPIA
- Rapport de la délégation départementale de la forêt et de la faune
- Environnement et protection durable de la nature
- DDMDI et PME, jeunesse...
- Code de procédure ARMP

ANNEXES

A1 : FICHE DE MICRO PROJETS DU PLAN D'INVESTISSEMENT ANNUEL

**A2 : DECISION MUNICIPALE DE MISE EN PLACE DU COMITE DE SUIVI
-EVALUATION DU PCD**

**A3 : DECISION MUNICIPALE DE MISE EN PLACE DU COMITE DE
PILOTAGE**

A4 : LISTE DE PRESENCE A L'ATELIER DE PLANIFICATION

A5 : LISTE DE PRESENCE AU DIC/DEUC

ANNEXE 1 : FICHES DE MICROPROJETS DU PLAN D'INVESTISSEMENT ANNUEL

FICHE DE PROJET 1

1		Jour	Mois	Année	Observation
	Date d'établissement			2014	A déterminer avant la période d'exécution
	Date de soumission			2014	
2	Informations sur le projet				
	Nom de la communauté ou du village bénéficiaire	DOUALAYEL			
	Nom de la commune bénéficiaire	YAGOUA			
	Département	MAYO DANAY			
	Région	EXTREME-NORD			
	Titre du projet	Construction d'un bloc de 2 salles de classe équipé et achats mobiliers de bureau à l'école publique			
3	Financement du projet				
	Libellés				Montant
	Contribution de la communauté/village				/
	Contribution sur budget communal				/
	Contribution sur budget de l'Etat (100%)				18 050 000
	Autres cofinancements confirmés				/
	Montant sollicité				/

Total		18 050 000	
4	Objectifs du projet		
Groupes cibles bénéficiaires	Elèves de l'EP DOULAYEL		
Problème à résoudre	Mauvaise condition d'étude des élèves		
Objectifs globaux	Améliorer l'accès à l'éducation de base de qualité dans l'arrondissement de Yagoua		
Objectifs spécifiques	Améliorer le confort d'étude des élèves		
Résultats attendus	Les élèves sont à 60 par classe à l'école publique de DOULAYEL Les élèves sont à 3 par table-banc L'école est dotée des infrastructures d'assainissement (latrine)		
Activités	Etude de faisabilité ; Mobilisation des ressources ; Recherche du prestataire ; Exécution des travaux ; suivi/évaluation des travaux ; pérennisation du projet		
5	Lien avec la programmation		
Orientations	Description		
PCD	Le projet entre dans les objectifs poursuivis.		
Stratégie sectorielle	La prise en compte ou l'harmonisation avec le plans sectoriel du MINEDUB a été nécessaire par le biais du sectoriel.		
Politique nationale (DSCE)	Améliorer l'accès et l'équité dans l'éducation de base		
Autres à préciser			
6	Complémentaire avec autres intervenants		
Titre	Bailleur(s)	Terminé	En cours
		Cocher	

FICHE DE PROJET 2

1		Jour	Mois	Année	Observation
	Date d'établissement			2014	A déterminer avant la période d'exécution
	Date de soumission			2014	
2	Informations sur le projet				
	Nom de la communauté ou du village bénéficiaire	SOUKAMNA			
	Nom de la commune bénéficiaire	YAGOUA			
	Département	MAYO DANAY			
	Région	EXTREME-NORD			
	Titre du projet	Construction d'un bloc de 2 salles de classe équipé à l'école publique			
3	Financement du projet				
	Libellés			Montant	

Contribution de la communauté/village (5% du total)		/	
Contribution sur budget communal (10% du total)		/	
Contribution sur budget de l'Etat (100%)		18 050 000	
Autres cofinancements confirmés (80 %)		/	
Montant sollicité		/	
Total		18 050 000	
4	Objectifs du projet		
Groupes cibles bénéficiaires	Elèves de l'EP SOUKAMNA		
Problème à résoudre	Mauvaise condition d'étude des élèves		
Objectifs globaux	Améliorer l'accès à l'éducation de base de qualité dans l'arrondissement de Yagoua		
Objectifs spécifiques	Améliorer le confort d'étude des élèves		
Résultats attendus	Les élèves sont à 60 par classe à l'école publique de SOUKAMNA Les élèves sont à 3 par table-banc L'école est dotée des infrastructures d'assainissement (latrine)		
Activités	Etude de faisabilité ; Mobilisation des ressources ; Recherche du prestataire ; Exécution des travaux ; suivi/évaluation des travaux ; pérennisation du projet		
5	Lien avec la programmation		
Orientations	Description		
PCD	Le projet entre dans les objectifs poursuivis.		
Stratégie sectorielle	La prise en compte ou l'harmonisation avec le plans sectoriel du MINEDUB a été nécessaire par le biais du sectoriel.		
Politique nationale (DSCE)	Améliorer l'accès et l'équité dans l'éducation de base		
Autres à préciser			
6	Complémentaire avec autres intervenants		
Titre	Bailleur(s)	Terminé	En cours
		Cocher	

FICHE DE PROJET 3

1		Jour	Mois	Année	Observation
	Date d'établissement			2014	A déterminer avant la période d'exécution
	Date de soumission			2014	
2	Informations sur le projet				

Nom de la communauté ou du village bénéficiaire		MIOGOYE 1	
Nom de la commune bénéficiaire		YAGOUA	
Département		MAYO DANAY	
Région		EXTREME-NORD	
Titre du projet		Construction d'un bloc de 2 salles de classe équipé et d'un bloc latrines à l'école publique	
3	Financement du projet		
Libellés		Montant	
Contribution de la communauté/village (5% du total)		/	
Contribution sur budget communal (83,73% du total)		18 000 000	
Contribution sur budget de l'Etat (16,27%)		3 500 000	
Autres cofinancements confirmés (80 %)		/	
Montant sollicité		/	
Total		21 500 000	
4	Objectifs du projet		
Groupes cibles bénéficiaires		Elèves de l'EP MIOGOYE 1	
Problème à résoudre		Mauvaise condition d'étude des élèves	
Objectifs globaux		Améliorer l'accès à l'éducation de base de qualité dans l'arrondissement de Yagoua	
Objectifs spécifiques		Améliorer le confort d'étude des élèves	
Résultats attendus		Les élèves sont à 60 par classe à l'école publique de MIOGOYE 1 Les élèves sont à 3 par table-banc L'école est dotée des infrastructures d'assainissement (latrine)	
Activités		Etude de faisabilité ; Mobilisation des ressources ; Recherche du prestataire ; Exécution des travaux ; suivi/évaluation des travaux ; pérennisation du projet	
5	Lien avec la programmation		
Orientations		Description	
PCD		Le projet entre dans les objectifs poursuivis.	
Stratégie sectorielle		La prise en compte ou l'harmonisation avec le plans sectoriel du MINEDUB a été nécessaire par le biais du sectoriel.	
Politique nationale (DSCE)		Améliorer l'accès et l'équité dans l'éducation de base	
Autres à préciser			
6	Complémentaire avec autres intervenants		
Titre		Bailleur(s)	Terminé En cours
			Cocher

FICHE DE PROJET 4

1		Jour	Mois	Année	Observation
	Date d'établissement			2014	A déterminer avant la période d'exécution
	Date de soumission			2014	
2	Informations sur le projet				
	Nom de la communauté ou du village bénéficiaire	NGAINA			
	Nom de la commune bénéficiaire	YAGOUA			
	Département	MAYO DANAY			
	Région	EXTREME-NORD			
	Titre du projet	Construction d'un bloc de 2 salles de classe équipé à l'école publique			
3	Financement du projet				
	Libellés			Montant	
	Contribution de la communauté/village (5% du total)			/	
	Contribution sur budget communal (100% du total)			18 000 000	
	Contribution sur budget de l'Etat			/	
	Autres cofinancements confirmés (80 %)			/	
	Montant sollicité			/	
	Total			18 000 000	
4	Objectifs du projet				
	Groupes cibles bénéficiaires	Elèves de l'EP NGAINA			
	Problème à résoudre	Mauvaise condition d'étude des élèves			
	Objectifs globaux	Améliorer l'accès à l'éducation de base de qualité dans l'arrondissement de Yagoua			
	Objectifs spécifiques	Améliorer le confort d'étude des élèves			
	Résultats attendus	Les élèves sont à 60 par classe à l'école publique de NGAINA Les élèves sont à 3 par table-banc L'école est dotée des infrastructures d'assainissement (latrine)			
	Activités	Etude de faisabilité ; Mobilisation des ressources ; Recherche du prestataire ; Exécution des travaux ; suivi/évaluation des travaux ; pérennisation du projet			
5	Lien avec la programmation				
	Orientations	Description			
	PCD	Le projet entre dans les objectifs poursuivis.			
	Stratégie sectorielle	La prise en compte ou l'harmonisation avec le plans sectoriel du MINEDUB a été nécessaire par le biais du sectoriel.			
	Politique nationale (DSCE)	Améliorer l'accès et l'équité dans l'éducation de base			
	Autres à préciser				
6	Complémentaire avec autres intervenants				
	Titre	Bailleur(s)	Terminé	En cours	

		Cocher
--	--	---------------

FICHE DE PROJET 5

1		Jour	Mois	Année	Observation
	Date d'établissement			2014	A déterminer avant la période d'exécution
	Date de soumission			2014	
2	Informations sur le projet				
	Nom de la communauté ou du village bénéficiaire	HOUNOU			
	Nom de la commune bénéficiaire	YAGOUA			
	Département	MAYO DANAY			
	Région	EXTREME-NORD			
	Titre du projet	Construction d'un bloc de 2 salles de classe équipé à l'école publique de HOUNOU			
3	Financement du projet				
	Libellés			Montant	
	Contribution de la communauté/village (5% du total)			/	
	Contribution sur budget communal (100% du total)			18 000 000	
	Contribution sur budget de l'Etat			/	
	Autres cofinancements confirmés (80 %)			/	
	Montant sollicité			/	
	Total			18 000 000	
4	Objectifs du projet				
	Groupes cibles bénéficiaires	Elèves de l'EP HOUNOU			
	Problème à résoudre	Mauvaise condition d'étude des élèves			
	Objectifs globaux	Améliorer l'accès à l'éducation de base de qualité dans l'arrondissement de Yagoua			
	Objectifs spécifiques	Améliorer le confort d'étude des élèves			
	Résultats attendus	Les élèves sont à 60 par classe à l'école publique de HOUNOU Les élèves sont à 3 par table-banc L'école est dotée des infrastructures d'assainissement (latrine)			
	Activités	Etude de faisabilité ; Mobilisation des ressources ; Recherche du prestataire ; Exécution des travaux ; suivi/évaluation des travaux ; pérennisation du projet			
5	Lien avec la programmation				
	Orientations	Description			

PCD	Le projet entre dans les objectifs poursuivis.		
Stratégie sectorielle	La prise en compte ou l'harmonisation avec le plans sectoriel du MINEDUB a été nécessaire par le biais du sectoriel.		
Politique nationale (DSCE)	Améliorer l'accès et l'équité dans l'éducation de base		
Autres à préciser			
6	Complémentaire avec autres intervenants		
Titre	Bailleur(s)	Terminé	En cours
		Cocher	

FICHE DE PROJET 7

1	Jour	Mois	Année	Observation
Date d'établissement			2014	A déterminer avant la période d'exécution
Date de soumission			2014	
2	Informations sur le projet			
Nom de la communauté ou du village bénéficiaire	WOUDATA			
Nom de la commune bénéficiaire	YAGOUA			
Département	MAYO DANAY			
Région	EXTREME-NORD			
Titre du projet	Construction d'un bloc de 2 salles de classe équipé à l'école publique de WOUDATA			
3	Financement du projet			
	Libellés		Montant	
	Contribution de la communauté/village (5% du total)		/	
	Contribution sur budget communal (100% du total)		18 000 000	
	Contribution sur budget de l'Etat		/	
	Autres cofinancements confirmés (80 %)		/	
	Montant sollicité		/	
	Total		18 000 000	
4	Objectifs du projet			
Groupes cibles bénéficiaires	Elèves de l'EP WOUDATA			
Problème à résoudre	Mauvaise condition d'étude des élèves			
Objectifs globaux	Améliorer l'accès à l'éducation de base de qualité dans l'arrondissement de Yagoua			

Objectifs spécifiques	Améliorer le confort d'étude des élèves		
Résultats attendus	Les élèves sont à 60 par classe à l'école publique de WOUDATA Les élèves sont à 3 par table-banc L'école est dotée des infrastructures d'assainissement (latrine)		
Activités	Etude de faisabilité ; Mobilisation des ressources ; Recherche du prestataire ; Exécution des travaux ; suivi/évaluation des travaux ; pérennisation du projet		
5	Lien avec la programmation		
Orientations	Description		
PCD	Le projet entre dans les objectifs poursuivis.		
Stratégie sectorielle	La prise en compte ou l'harmonisation avec le plans sectoriel du MINEDUB a été nécessaire par le biais du sectoriel.		
Politique nationale (DSCE)	Améliorer l'accès et l'équité dans l'éducation de base		
Autres à préciser			
6	Complémentaire avec autres intervenants		
Titre	Bailleur(s)	Terminé	En cours
		Cocher	

FICHE DE PROJET 8

1		Jour	Mois	Année	Observation
	Date d'établissement			2014	A déterminer avant la période d'exécution
	Date de soumission			2014	
2	Informations sur le projet				
	Nom de la communauté ou du village bénéficiaire	FOUMARKAMNA			
	Nom de la commune bénéficiaire	YAGOUA			
	Département	MAYO DANAY			
	Région	EXTREME-NORD			
	Titre du projet	Construction d'un bloc de 2 salles de classe équipé à l'école publique de FOUMARKAMNA			
3	Financement du projet				
	Libellés			Montant	
	Contribution de la communauté/village (5% du total)			/	
	Contribution sur budget communal (100% du total)			18 000 000	
	Contribution sur budget de l'Etat			/	
	Autres cofinancements confirmés (80 %)			/	

Montant sollicité		/	
Total		18 000 000	
4	Objectifs du projet		
Groupes cibles bénéficiaires	Elèves de l'EP FOUMARKAMNA		
Problème à résoudre	Mauvaise condition d'étude des élèves		
Objectifs globaux	Améliorer l'accès à l'éducation de base de qualité dans l'arrondissement de Yagoua		
Objectifs spécifiques	Améliorer le confort d'étude des élèves		
Résultats attendus	Les élèves sont à 60 par classe à l'école publique de FOUMARKAMNA Les élèves sont à 3 par table-banc L'école est dotée des infrastructures d'assainissement (latrine)		
Activités	Etude de faisabilité ; Mobilisation des ressources ; Recherche du prestataire ; Exécution des travaux ; suivi/évaluation des travaux ; pérennisation du projet		
5	Lien avec la programmation		
Orientations	Description		
PCD	Le projet entre dans les objectifs poursuivis.		
Stratégie sectorielle	La prise en compte ou l'harmonisation avec le plans sectoriel du MINEDUB a été nécessaire par le biais du sectoriel.		
Politique nationale (DSCE)	Améliorer l'accès et l'équité dans l'éducation de base		
Autres à préciser			
6	Complémentaire avec autres intervenants		
Titre	Bailleur(s)	Terminé	En cours
		Cocher	

FICHE DE PROJET 9

1		Jour	Mois	Année	Observation
Date d'établissement				2014	A déterminer avant la période d'exécution
Date de soumission				2014	
2	Informations sur le projet				
Nom de la communauté ou du village bénéficiaire	DJAFGADJI				
Nom de la commune bénéficiaire	YAGOUA				
Département	MAYO DANAY				
Région	EXTREME-NORD				

Titre du projet		Construction d'un bloc de 2 salles de classe équipé à l'école publique de DJAFGADJI			
3	Financement du projet				
Libellés			Montant		
Contribution de la communauté/village (5% du total)			/		
Contribution sur budget communal (100% du total)			/		
Contribution sur budget de l'Etat			18 000 000		
Autres cofinancements confirmés (80 %)			/		
Montant sollicité			/		
Total			18 000 000		
4	Objectifs du projet				
Groupes cibles bénéficiaires		Elèves de l'EP DJAFGADJI			
Problème à résoudre		Mauvaise condition d'étude des élèves			
Objectifs globaux		Améliorer l'accès à l'éducation de base de qualité dans l'arrondissement de Yagoua			
Objectifs spécifiques		Améliorer le confort d'étude des élèves			
Résultats attendus		Les élèves sont à 60 par classe à l'école publique de DJAFGADJI Les élèves sont à 3 par table-banc L'école est dotée des infrastructures d'assainissement (latrine)			
Activités		Etude de faisabilité ; Mobilisation des ressources ; Recherche du prestataire ; Exécution des travaux ; suivi/évaluation des travaux ; pérennisation du projet			
5	Lien avec la programmation				
Orientations		Description			
PCD		Le projet entre dans les objectifs poursuivis.			
Stratégie sectorielle		La prise en compte ou l'harmonisation avec le plans sectoriel du MINEDUB a été nécessaire par le biais du sectoriel.			
Politique nationale (DSCE)		Améliorer l'accès et l'équité dans l'éducation de base			
Autres à préciser					
6	Complémentaire avec autres intervenants				
Titre		Bailleur(s)		Terminé	En cours
				Cocher	

FICHE DE PROJET 10

1		Jour	Mois	Année	Observation
Date d'établissement				2014	A déterminer avant la période d'exécution
Date de soumission				2014	
2	Informations sur le projet				

Nom de la communauté ou du village bénéficiaire		BAGARAO	
Nom de la commune bénéficiaire		YAGOUA	
Département		MAYO DANAY	
Région		EXTREME-NORD	
Titre du projet		Construction d'un bloc de 2 salles de classe équipé à l'école publique de BAGARAO	
3	Financement du projet		
Libellés		Montant	
Contribution de la communauté/village (5% du total)		/	
Contribution sur budget communal (100% du total)		/	
Contribution sur budget de l'Etat		18 000 000	
Autres cofinancements confirmés (80 %)		/	
Montant sollicité		/	
Total		18 000 000	
4	Objectifs du projet		
Groupes cibles bénéficiaires		Elèves de l'EP BAGARAO	
Problème à résoudre		Mauvaise condition d'étude des élèves	
Objectifs globaux		Améliorer l'accès à l'éducation de base de qualité dans l'arrondissement de Yagoua	
Objectifs spécifiques		Améliorer le confort d'étude des élèves	
Résultats attendus		Les élèves sont à 60 par classe à l'école publique de BAGARAO Les élèves sont à 3 par table-banc L'école est dotée des infrastructures d'assainissement (latrine)	
Activités		Etude de faisabilité ; Mobilisation des ressources ; Recherche du prestataire ; Exécution des travaux ; suivi/évaluation des travaux ; pérennisation du projet	
5	Lien avec la programmation		
Orientations		Description	
PCD		Le projet entre dans les objectifs poursuivis.	
Stratégie sectorielle		La prise en compte ou l'harmonisation avec le plans sectoriel du MINEDUB a été nécessaire par le biais du sectoriel.	
Politique nationale (DSCE)		Améliorer l'accès et l'équité dans l'éducation de base	
Autres à préciser			
6	Complémentaire avec autres intervenants		
Titre		Bailleur(s)	Terminé En cours
			Cocher

FICHE DE PROJET 11

1		Jour	Mois	Année	Observation
	Date d'établissement			2014	A déterminer avant la période d'exécution
	Date de soumission			2014	
2	Informations sur le projet				
	Nom de la communauté ou du village bénéficiaire	DJOGOIDI			
	Nom de la commune bénéficiaire	YAGOUA			
	Département	MAYO DANAY			
	Région	EXTREME-NORD			
	Titre du projet	Construction d'un bloc de 2 salles de classe équipé au CES de DJOGOIDI			
3	Financement du projet				
	Libellés			Montant	
	Contribution de la communauté/village (5% du total)			/	
	Contribution sur budget communal (100% du total)			/	
	Contribution sur budget de l'Etat			18 000 000	
	Autres cofinancements confirmés (80 %)			/	
	Montant sollicité			/	
	Total			18 000 000	
4	Objectifs du projet				
	Groupes cibles bénéficiaires	Elèves de l'EP DJOGOIDI			
	Problème à résoudre	Mauvaise condition d'étude des élèves			
	Objectifs globaux	Améliorer l'accès à l'éducation de base de qualité dans l'arrondissement de Yagoua			
	Objectifs spécifiques	Améliorer le confort d'étude des élèves			
	Résultats attendus	Les élèves sont à 60 par classe à l'école publique de DJOGOIDI Les élèves sont à 3 par table-banc L'école est dotée des infrastructures d'assainissement (latrine)			
	Activités	Etude de faisabilité ; Mobilisation des ressources ; Recherche du prestataire ; Exécution des travaux ; suivi/évaluation des travaux ; pérennisation du projet			
5	Lien avec la programmation				
	Orientations	Description			
	PCD	Le projet entre dans les objectifs poursuivis.			
	Stratégie sectorielle	La prise en compte ou l'harmonisation avec le plans sectoriel du MINEDUB a été nécessaire par le biais du sectoriel.			
	Politique nationale	Améliorer l'accès et l'équité dans l'éducation de base			

(DSCE)			
Autres à préciser			
6	Complémentaire avec autres intervenants		
Titre	Bailleur(s)	Terminé	En cours
		Cocher	

FICHE DE PROJET 12

1		Jour	Mois	Année	Observation
	Date d'établissement			2014	A déterminer avant la période d'exécution
	Date de soumission			2014	
2	Informations sur le projet				
	Nom de la communauté ou du village bénéficiaire	TOUKOU			
	Nom de la commune bénéficiaire	YAGOUA			
	Département	MAYO DANAY			
	Région	EXTREME-NORD			
	Titre du projet	Construction d'un bloc de 2 salles de classe équipé au lycée de TOUKOU			
3	Financement du projet				
	Libellés			Montant	
	Contribution de la communauté/village (5% du total)			/	
	Contribution sur budget communal (100% du total)			18 000 000	
	Contribution sur budget de l'Etat			/	
	Autres cofinancements confirmés (80 %)			/	
	Montant sollicité			/	
	Total			18 000 000	
4	Objectifs du projet				
	Groupes cibles bénéficiaires	Elèves de l'EP TOUKOU			
	Problème à résoudre	Mauvaise condition d'étude des élèves			
	Objectifs globaux	Améliorer l'accès à l'éducation de base de qualité dans l'arrondissement de Yagoua			
	Objectifs spécifiques	Améliorer le confort d'étude des élèves			
	Résultats attendus	Les élèves sont à 60 par classe à l'école publique de TOUKOU Les élèves sont à 3 par table-banc L'école est dotée des infrastructures d'assainissement (latrine)			
	Activités	Etude de faisabilité ; Mobilisation des ressources ; Recherche du prestataire ; Exécution des travaux ; suivi/évaluation des travaux ; pérennisation du projet			

5	Lien avec la programmation			
	Orientations	Description		
	PCD	Le projet entre dans les objectifs poursuivis.		
	Stratégie sectorielle	La prise en compte ou l'harmonisation avec le plans sectoriel du MINEDUB a été nécessaire par le biais du sectoriel.		
	Politique nationale (DSCE)	Améliorer l'accès et l'équité dans l'éducation de base		
	Autres à préciser			
6	Complémentaire avec autres intervenants			
	Titre	Bailleur(s)	Terminé	En cours
			Cocher	

FICHE DE PROJET 13

1		Jour	Mois	Année	Observation
	Date d'établissement			2014	A déterminer avant la période d'exécution
	Date de soumission			2014	
2	Informations sur le projet				
	Nom de la communauté ou du village bénéficiaire	YAGOUA			
	Nom de la commune bénéficiaire	YAGOUA			
	Département	MAYO DANAY			
	Région	EXTREME-NORD			
	Titre du projet	Equipement de l'école publique d'application G4A de Yagoua en tables-bancs (120)			
3	Financement du projet				
	Libellés			Montant	
	Contribution de la communauté/village			/	
	Contribution sur budget communal			/	
	Contribution sur budget de l'Etat			/	
	FEICOM			3 600 000	
	Montant sollicité			/	
	Total				
4	Objectifs du projet				
	Groupes cibles bénéficiaires	Elèves de l'EP GROUPE 4A YAGOUA			
	Problème à résoudre	Mauvaise condition d'étude des élèves			
	Objectifs globaux	Améliorer l'accès à l'éducation de base de qualité dans l'arrondissement de Yagoua			
	Objectifs spécifiques	Améliorer le confort d'étude des élèves			

Résultats attendus	Les élèves sont à 60 par classe à l'école publique de GROUPE 4A YAGOUA Les élèves sont à 3 par table-banc L'école est dotée des infrastructures d'assainissement (latrine)		
Activités	Etude de faisabilité ; Mobilisation des ressources ; Recherche du prestataire ; Exécution des travaux ; suivi/évaluation des travaux ; pérennisation du projet		
5	Lien avec la programmation		
Orientations	Description		
PCD	Le projet entre dans les objectifs poursuivis.		
Stratégie sectorielle	La prise en compte ou l'harmonisation avec le plans sectoriel du MINEDUB a été nécessaire par le biais du sectoriel.		
Politique nationale (DSCE)	Améliorer l'accès et l'équité dans l'éducation de base		
Autres à préciser			
6	Complémentaire avec autres intervenants		
Titre	Bailleur(s)	Terminé	En cours
		Cocher	

FICHE DE PROJET 14

1		Jour	Mois	Année	Observation
	Date d'établissement			2014	A déterminer avant la période d'exécution
	Date de soumission			2014	
2	Informations sur le projet				
	Nom de la communauté ou du village bénéficiaire	YAGOUA			
	Nom de la commune bénéficiaire	YAGOUA			
	Département	MAYO DANAY			
	Région	EXTREME-NORD			
	Titre du projet	Equipement de l'école publique d'application G4B de Yagoua en tables-bancs (83)			
3	Financement du projet				
	Libellés			Montant	
	Contribution de la communauté/village			/	

Contribution sur budget communal		/	
Contribution sur budget de l'Etat		/	
FEICOM		2 490 000	
Montant sollicité		/	
Total			
4	Objectifs du projet		
Groupes cibles bénéficiaires	Elèves de l'EP GROUPE 4B YAGOUA		
Problème à résoudre	Mauvaise condition d'étude des élèves		
Objectifs globaux	Améliorer l'accès à l'éducation de base de qualité dans l'arrondissement de Yagoua		
Objectifs spécifiques	Améliorer le confort d'étude des élèves		
Résultats attendus	Les élèves sont à 60 par classe à l'école publique de GROUPE 4B YAGOUA Les élèves sont à 3 par table-banc L'école est dotée des infrastructures d'assainissement (latrine)		
Activités	Etude de faisabilité ; Mobilisation des ressources ; Recherche du prestataire ; Exécution des travaux ; suivi/évaluation des travaux ; pérennisation du projet		
5	Lien avec la programmation		
Orientations	Description		
PCD	Le projet entre dans les objectifs poursuivis.		
Stratégie sectorielle	La prise en compte ou l'harmonisation avec le plans sectoriel du MINEDUB a été nécessaire par le biais du sectoriel.		
Politique nationale (DSCE)	Améliorer l'accès et l'équité dans l'éducation de base		
Autres à préciser			
6	Complémentaire avec autres intervenants		
Titre	Bailleur(s)	Terminé	En cours

FICHE DE PROJET 15

1		Jour	Mois	Année	Observation
Date d'établissement				2014	A déterminer avant la période d'exécution
Date de soumission				2014	
2	Informations sur le projet				
Nom de la communauté ou du village bénéficiaire	MASSA				
Nom de la commune bénéficiaire	YAGOUA				

Département		MAYO DANAY	
Région		EXTREME-NORD	
Titre du projet		Equipement de l'école publique de DJAGADJI en tables-bancs (39)	
3	Financement du projet		
	Libellés	Montant	
	Contribution de la communauté/village	/	
	Contribution sur budget communal	/	
	Contribution sur budget de l'Etat	/	
	FEICOM	1 170 000	
	Montant sollicité	/	
	Total		
4	Objectifs du projet		
	Groupes cibles bénéficiaires	Elèves de l'EP DJAFGADJI	
	Problème à résoudre	Mauvaise condition d'étude des élèves	
	Objectifs globaux	Améliorer l'accès à l'éducation de base de qualité dans l'arrondissement de Yagoua	
	Objectifs spécifiques	Améliorer le confort d'étude des élèves	
	Résultats attendus	Les élèves sont à 60 par classe à l'école publique de DJAFGADJI Les élèves sont à 3 par table-banc L'école est dotée des infrastructures d'assainissement (latrine)	
	Activités	Etude de faisabilité ; Mobilisation des ressources ; Recherche du prestataire ; Exécution des travaux ; suivi/évaluation des travaux ; pérennisation du projet	
5	Lien avec la programmation		
	Orientations	Description	
	PCD	Le projet entre dans les objectifs poursuivis.	
	Stratégie sectorielle	La prise en compte ou l'harmonisation avec le plans sectoriel du MINEDUB a été nécessaire par le biais du sectoriel.	
	Politique nationale (DSCE)	Améliorer l'accès et l'équité dans l'éducation de base	
	Autres à préciser		
6	Complémentaire avec autres intervenants		
	Titre	Bailleur(s)	Terminé En cours

FICHE DE PROJET 16

1		Jour	Mois	Année	Observation
	Date d'établissement			2014	A déterminer avant la période d'exécution
	Date de soumission			2014	
2	Informations sur le projet				
	Nom de la communauté ou du village bénéficiaire	BAGARAO			
	Nom de la commune bénéficiaire	YAGOUA			
	Département	MAYO DANAY			
	Région	EXTREME-NORD			
	Titre du projet	Equipement de l'école publique de BAGARAO en tables-bancs (15)			
3	Financement du projet				
	Libellés			Montant	
	Contribution de la communauté/village			/	
	Contribution sur budget communal			/	
	Contribution sur budget de l'Etat			/	
	FEICOM			450 000	
	Montant sollicité			/	
	Total				
4	Objectifs du projet				
	Groupes cibles bénéficiaires	Elèves de l'EP BAGARAO			
	Problème à résoudre	Mauvaise condition d'étude des élèves			
	Objectifs globaux	Améliorer l'accès à l'éducation de base de qualité dans l'arrondissement de Yagoua			
	Objectifs spécifiques	Améliorer le confort d'étude des élèves			
	Résultats attendus	Les élèves sont à 60 par classe à l'école publique de BAGARAO Les élèves sont à 3 par table-banc L'école est dotée des infrastructures d'assainissement (latrine)			
	Activités	Etude de faisabilité ; Mobilisation des ressources ; Recherche du prestataire ; Exécution des travaux ; suivi/évaluation des travaux ; pérennisation du projet			
5	Lien avec la programmation				
	Orientations	Description			
	PCD	Le projet entre dans les objectifs poursuivis.			
	Stratégie sectorielle	La prise en compte ou l'harmonisation avec le plans sectoriel du MINEDUB a été nécessaire par le biais du sectoriel.			
	Politique nationale (DSCE)	Améliorer l'accès et l'équité dans l'éducation de base			
	Autres à préciser				
6	Complémentaire avec autres intervenants				

Titre	Bailleur(s)	Terminé	En cours
--------------	--------------------	----------------	-----------------

FICHE DE PROJET 17

1		Jour	Mois	Année	Observation
	Date d'établissement			2014	A déterminer avant la période d'exécution
	Date de soumission			2014	
2	Informations sur le projet				
	Nom de la communauté ou du village bénéficiaire	BIDIM			
	Nom de la commune bénéficiaire	YAGOUA			
	Département	MAYO DANAY			
	Région	EXTREME-NORD			
	Titre du projet	Equipement de l'école publique de BIDIM en tables-bancs (60)			
3	Financement du projet				
	Libellés			Montant	
	Contribution de la communauté/village			/	
	Contribution sur budget communal			/	
	Contribution sur budget de l'Etat			/	
	FEICOM			1 800 000	
	Montant sollicité			/	
	Total				
4	Objectifs du projet				
	Groupes cibles bénéficiaires	Elèves de l'EP BIDIM			
	Problème à résoudre	Mauvaise condition d'étude des élèves			
	Objectifs globaux	Améliorer l'accès à l'éducation de base de qualité dans l'arrondissement de Yagoua			
	Objectifs spécifiques	Améliorer le confort d'étude des élèves			
	Résultats attendus	Les élèves sont à 60 par classe à l'école publique de BIDIM Les élèves sont à 3 par table-banc L'école est dotée des infrastructures d'assainissement (latrine)			
	Activités	Etude de faisabilité ; Mobilisation des ressources ; Recherche du prestataire ; Exécution des travaux ; suivi/évaluation des travaux ; pérennisation du			

	projet		
5	Lien avec la programmation		
	Orientations	Description	
	PCD	Le projet entre dans les objectifs poursuivis.	
	Stratégie sectorielle	La prise en compte ou l'harmonisation avec le plans sectoriel du MINEDUB a été nécessaire par le biais du sectoriel.	
	Politique nationale (DSCE)	Améliorer l'accès et l'équité dans l'éducation de base	
	Autres à préciser		
6	Complémentaire avec autres intervenants		
	Titre	Bailleur(s)	Terminé En cours

FICHE DE PROJET 18

1		Jour	Mois	Année	Observation
	Date d'établissement			2014	A déterminer avant la période d'exécution
	Date de soumission			2014	
2	Informations sur le projet				
	Nom de la communauté ou du village bénéficiaire	YAGOUA			
	Nom de la commune bénéficiaire	YAGOUA			
	Département	MAYO DANAY			
	Région	EXTREME-NORD			
	Titre du projet	Equipement de l'école publique Bilingue de Yagoua en tables-bancs (48)			
3	Financement du projet				
	Libellés			Montant	
	Contribution de la communauté/village			/	
	Contribution sur budget communal			/	
	Contribution sur budget de l'Etat			/	
	FEICOM			1 440 000	
	Montant sollicité			/	
	Total				
4	Objectifs du projet				
	Groupes cibles bénéficiaires	Elèves de l'EP bilingue de Yagoua			
	Problème à résoudre	Mauvaise condition d'étude des élèves			
	Objectifs globaux	Améliorer l'accès à l'éducation de base de qualité dans l'arrondissement de Yagoua			
	Objectifs spécifiques	Améliorer le confort d'étude des élèves			

Résultats attendus	Les élèves sont à 60 par classe à l'école publique de Yagoua Les élèves sont à 3 par table-banc L'école est dotée des infrastructures d'assainissement (latrine)		
Activités	Etude de faisabilité ; Mobilisation des ressources ; Recherche du prestataire ; Exécution des travaux ; suivi/évaluation des travaux ; pérennisation du projet		
5	Lien avec la programmation		
Orientations	Description		
PCD	Le projet entre dans les objectifs poursuivis.		
Stratégie sectorielle	La prise en compte ou l'harmonisation avec le plans sectoriel du MINEDUB a été nécessaire par le biais du sectoriel.		
Politique nationale (DSCE)	Améliorer l'accès et l'équité dans l'éducation de base		
Autres à préciser			
6	Complémentaire avec autres intervenants		
Titre	Bailleur(s)	Terminé	En cours

FICHE DE PROJET 19

1		Jour	Mois	Année	Observation
	Date d'établissement			2014	A déterminer avant la période d'exécution
	Date de soumission			2014	
2	Informations sur le projet				
	Nom de la communauté ou du village bénéficiaire	DJOGOIDI			
	Nom de la commune bénéficiaire	YAGOUA			
	Département	MAYO DANAY			
	Région	EXTREME-NORD			
	Titre du projet	Equipement de l'école publique de DJOGOIDI en tables-bancs (60)			
3	Financement du projet				
	Libellés				Montant
	Contribution de la communauté/village				/
	Contribution sur budget communal				/
	Contribution sur budget de l'Etat				/
	FEICOM				1 800 000
	Montant sollicité				/
	Total				
4	Objectifs du projet				

Groupes cibles bénéficiaires	Elèves de l'EP DJOGOUDI		
Problème à résoudre	Mauvaise condition d'étude des élèves		
Objectifs globaux	Améliorer l'accès à l'éducation de base de qualité dans l'arrondissement de Yagoua		
Objectifs spécifiques	Améliorer le confort d'étude des élèves		
Résultats attendus	Les élèves sont à 60 par classe à l'école publique de DJOGOUDI Les élèves sont à 3 par table-banc L'école est dotée des infrastructures d'assainissement (latrine)		
Activités	Etude de faisabilité ; Mobilisation des ressources ; Recherche du prestataire ; Exécution des travaux ; suivi/évaluation des travaux ; pérennisation du projet		
5	Lien avec la programmation		
Orientations	Description		
PCD	Le projet entre dans les objectifs poursuivis.		
Stratégie sectorielle	La prise en compte ou l'harmonisation avec le plans sectoriel du MINEDUB a été nécessaire par le biais du sectoriel.		
Politique nationale (DSCE)	Améliorer l'accès et l'équité dans l'éducation de base		
Autres à préciser			
6	Complémentaire avec autres intervenants		
Titre	Bailleur(s)	Terminé	En cours

FICHE DE PROJET 20

1		Jour	Mois	Année	Observation
Date d'établissement				2014	A déterminer avant la période d'exécution
Date de soumission				2014	
2	Informations sur le projet				
Nom de la communauté ou du village bénéficiaire	DANA				
Nom de la commune bénéficiaire	YAGOUA				
Département	MAYO DANAY				
Région	EXTREME-NORD				
Titre du projet	Equipement de l'école publique de DANA en tables-bancs (60)				
3	Financement du projet				
	Libellés				Montant
	Contribution de la communauté/village				/
	Contribution sur budget communal				/
	Contribution sur budget de l'Etat				/
	FEICOM				1 800 000

Montant sollicité		/	
Total			
4	Objectifs du projet		
Groupes cibles bénéficiaires	Elèves de l'EP DANA		
Problème à résoudre	Mauvaise condition d'étude des élèves		
Objectifs globaux	Améliorer l'accès à l'éducation de base de qualité dans l'arrondissement de Yagoua		
Objectifs spécifiques	Améliorer le confort d'étude des élèves		
Résultats attendus	Les élèves sont à 60 par classe à l'école publique de DANA Les élèves sont à 3 par table-banc L'école est dotée des infrastructures d'assainissement (latrine)		
Activités	Etude de faisabilité ; Mobilisation des ressources ; Recherche du prestataire ; Exécution des travaux ; suivi/évaluation des travaux ; pérennisation du projet		
5	Lien avec la programmation		
Orientations	Description		
PCD	Le projet entre dans les objectifs poursuivis.		
Stratégie sectorielle	La prise en compte ou l'harmonisation avec le plans sectoriel du MINEDUB a été nécessaire par le biais du sectoriel.		
Politique nationale (DSCE)	Améliorer l'accès et l'équité dans l'éducation de base		
Autres à préciser			
6	Complémentaire avec autres intervenants		
Titre	Bailleur(s)	Terminé	En cours

FICHE DE PROJET 21

1		Jour	Mois	Année	Observation
Date d'établissement				2014	A déterminer avant la période d'exécution
Date de soumission				2014	
2	Informations sur le projet				
Nom de la communauté ou du village bénéficiaire	DANAY				
Nom de la commune bénéficiaire	YAGOUA				
Département	MAYO DANAY				
Région	EXTREME-NORD				
Titre du projet	Equipement de l'école publique de DANAY en tables-bancs (60)				
3	Financement du projet				
Libellés				Montant	
Contribution de la communauté/village				/	

Contribution sur budget communal		/	
Contribution sur budget de l'Etat		/	
FEICOM		1 800 000	
Montant sollicité		/	
Total			
4	Objectifs du projet		
Groupes cibles bénéficiaires	Elèves de l'EP DANAY		
Problème à résoudre	Mauvaise condition d'étude des élèves		
Objectifs globaux	Améliorer l'accès à l'éducation de base de qualité dans l'arrondissement de Yagoua		
Objectifs spécifiques	Améliorer le confort d'étude des élèves		
Résultats attendus	Les élèves sont à 60 par classe à l'école publique de DANAY Les élèves sont à 3 par table-banc L'école est dotée des infrastructures d'assainissement (latrine)		
Activités	Etude de faisabilité ; Mobilisation des ressources ; Recherche du prestataire ; Exécution des travaux ; suivi/évaluation des travaux ; pérennisation du projet		
5	Lien avec la programmation		
Orientations	Description		
PCD	Le projet entre dans les objectifs poursuivis.		
Stratégie sectorielle	La prise en compte ou l'harmonisation avec le plans sectoriel du MINEDUB a été nécessaire par le biais du sectoriel.		
Politique nationale (DSCE)	Améliorer l'accès et l'équité dans l'éducation de base		
Autres à préciser			
6	Complémentaire avec autres intervenants		
Titre	Bailleur(s)	Terminé	En cours

FICHE DE PROJET 22

1		Jour	Mois	Année	Observation
Date d'établissement				2014	A déterminer avant la période d'exécution
Date de soumission				2014	
2	Informations sur le projet				
Nom de la communauté ou du village bénéficiaire	DANAY GUENDJENG				
Nom de la commune bénéficiaire	YAGOUA				
Département	MAYO DANAY				
Région	EXTREME-NORD				
Titre du projet	Equipement de l'école publique de DANAY GUENDJENG 1 en tables-bancs (120)				

3	Financement du projet			
	Libellés	Montant		
	Contribution de la communauté/village	/		
	Contribution sur budget communal	/		
	Contribution sur budget de l'Etat	/		
	FEICOM	3 600 000		
	Montant sollicité	/		
	Total			
4	Objectifs du projet			
	Groupes cibles bénéficiaires	Elèves de l'EP DANAY GUENDJENG 1		
	Problème à résoudre	Mauvaise condition d'étude des élèves		
	Objectifs globaux	Améliorer l'accès à l'éducation de base de qualité dans l'arrondissement de Yagoua		
	Objectifs spécifiques	Améliorer le confort d'étude des élèves		
	Résultats attendus	Les élèves sont à 60 par classe à l'école publique de DANAY GUENDJENG Les élèves sont à 3 par table-banc L'école est dotée des infrastructures d'assainissement (latrine)		
	Activités	Etude de faisabilité ; Mobilisation des ressources ; Recherche du prestataire ; Exécution des travaux ; suivi/évaluation des travaux ; pérennisation du projet		
5	Lien avec la programmation			
	Orientations	Description		
	PCD	Le projet entre dans les objectifs poursuivis.		
	Stratégie sectorielle	La prise en compte ou l'harmonisation avec le plans sectoriel du MINEDUB a été nécessaire par le biais du sectoriel.		
	Politique nationale (DSCE)	Améliorer l'accès et l'équité dans l'éducation de base		
	Autres à préciser			
6	Complémentaire avec autres intervenants			
	Titre	Bailleur(s)	Terminé	En cours

FICHE DE PROJET 23

1		Jour	Mois	Année	Observation
	Date d'établissement			2014	A déterminer avant la période d'exécution
	Date de soumission			2014	
2	Informations sur le projet				
	Nom de la communauté ou du village bénéficiaire	DJOUNDOUANGSOU			

Nom de la commune bénéficiaire		YAGOUA	
Département		MAYO DANAY	
Région		EXTREME-NORD	
Titre du projet		Equipement de l'école publique de DJOUNDOUANGSOU en tables-bancs (60)	
3	Financement du projet		
Libellés		Montant	
Contribution de la communauté/village		/	
Contribution sur budget communal		/	
Contribution sur budget de l'Etat		/	
FEICOM		1 800 000	
Montant sollicité		/	
Total			
4	Objectifs du projet		
Groupes cibles bénéficiaires	Elèves de l'EP DJOUNDOUANGSOU		
Problème à résoudre	Mauvaise condition d'étude des élèves		
Objectifs globaux	Améliorer l'accès à l'éducation de base de qualité dans l'arrondissement de Yagoua		
Objectifs spécifiques	Améliorer le confort d'étude des élèves		
Résultats attendus	Les élèves sont à 60 par classe à l'école publique de DJOUNDOUANGSOU Les élèves sont à 3 par table-banc L'école est dotée des infrastructures d'assainissement (latrine)		
Activités	Etude de faisabilité ; Mobilisation des ressources ; Recherche du prestataire ; Exécution des travaux ; suivi/évaluation des travaux ; pérennisation du projet		
5	Lien avec la programmation		
Orientations		Description	
PCD		Le projet entre dans les objectifs poursuivis.	
Stratégie sectorielle		La prise en compte ou l'harmonisation avec le plans sectoriel du MINEDUB a été nécessaire par le biais du sectoriel.	
Politique nationale (DSCE)		Améliorer l'accès et l'équité dans l'éducation de base	
Autres à préciser			
6	Complémentaire avec autres intervenants		
Titre	Bailleur(s)	Terminé	En cours

FICHE DE PROJET 24

1		Jour	Mois	Année	Observation
	Date d'établissement			2014	A déterminer avant la période d'exécution
	Date de soumission			2014	
2	Informations sur le projet				
	Nom de la communauté ou du village bénéficiaire	DOMO			
	Nom de la commune bénéficiaire	YAGOUA			
	Département	MAYO DANAY			
	Région	EXTREME-NORD			
	Titre du projet	Equipement de l'école publique de DOMO en tables-bancs (60)			
3	Financement du projet				
	Libellés			Montant	
	Contribution de la communauté/village			/	
	Contribution sur budget communal			/	
	Contribution sur budget de l'Etat			/	
	FEICOM			1 800 000	
	Montant sollicité			/	
	Total				
4	Objectifs du projet				
	Groupes cibles bénéficiaires	Elève de l'EP DOMO			
	Problème à résoudre	Mauvaise condition d'étude des élèves			
	Objectifs globaux	Améliorer l'accès à l'éducation de base de qualité dans l'arrondissement de Yagoua			
	Objectifs spécifiques	Améliorer le confort d'étude des élèves			
	Résultats attendus	Les élèves sont à 60 par classe à l'école publique de DOMO Les élèves sont à 3 par table-banc L'école est dotée des infrastructures d'assainissement (latrine)			
	Activités	Etude de faisabilité ; Mobilisation des ressources ; Recherche du prestataire ; Exécution des travaux ; suivi/évaluation des travaux ; pérennisation du projet			
5	Lien avec la programmation				
	Orientations	Description			
	PCD	Le projet entre dans les objectifs poursuivis.			
	Stratégie sectorielle	La prise en compte ou l'harmonisation avec le plans sectoriel du MINEDUB a été nécessaire par le biais du sectoriel.			
	Politique nationale (DSCE)	Améliorer l'accès et l'équité dans l'éducation de base			
	Autres à préciser				
6	Complémentaire avec autres intervenants				

Titre	Bailleur(s)	Terminé	En cours
--------------	--------------------	----------------	-----------------

FICHE DE PROJET 25

1		Jour	Mois	Année	Observation
	Date d'établissement			2014	A déterminer avant la période d'exécution
	Date de soumission			2014	
2	Informations sur le projet				
	Nom de la communauté ou du village bénéficiaire	DOMO BADAYE			
	Nom de la commune bénéficiaire	YAGOUA			
	Département	MAYO DANAY			
	Région	EXTREME-NORD			
	Titre du projet	Equipement de l'école publique de DOMO BADAYE en tables-bancs (10)			
3	Financement du projet				
	Libellés			Montant	
	Contribution de la communauté/village			/	
	Contribution sur budget communal			/	
	Contribution sur budget de l'Etat			/	
	FEICOM			300 000	
	Montant sollicité			/	
	Total				
4	Objectifs du projet				
	Groupes cibles bénéficiaires	Elèves de l'EP DOMO BADAYE			
	Problème à résoudre	Mauvaise condition d'étude des élèves			
	Objectifs globaux	Améliorer l'accès à l'éducation de base de qualité dans l'arrondissement de Yagoua			
	Objectifs spécifiques	Améliorer le confort d'étude des élèves			
	Résultats attendus	Les élèves sont à 60 par classe à l'école publique de DOMO BADAYE Les élèves sont à 3 par table-banc L'école est dotée des infrastructures d'assainissement (latrine)			
	Activités	Etude de faisabilité ; Mobilisation des ressources ; Recherche du prestataire ; Exécution des travaux ; suivi/évaluation des travaux ; pérennisation du projet			
5	Lien avec la programmation				
	Orientations	Description			
	PCD	Le projet entre dans les objectifs poursuivis.			
	Stratégie sectorielle	La prise en compte ou l'harmonisation avec le plans sectoriel du MINEDUB a été nécessaire par le biais du sectoriel.			

Politique nationale (DSCE)	Améliorer l'accès et l'équité dans l'éducation de base		
Autres à préciser			
6	Complémentaire avec autres intervenants		
Titre	Bailleur(s)	Terminé	En cours

FICHE DE PROJET 26

1		Jour	Mois	Année	Observation
	Date d'établissement			2014	A déterminer avant la période d'exécution
	Date de soumission			2014	
2	Informations sur le projet				
	Nom de la communauté ou du village bénéficiaire	HLEKE			
	Nom de la commune bénéficiaire	YAGOUA			
	Département	MAYO DANAY			
	Région	EXTREME-NORD			
	Titre du projet	Equipement de l'école publique de HLEKE en tables-bancs (30)			
3	Financement du projet				
	Libellés			Montant	
	Contribution de la communauté/village			/	
	Contribution sur budget communal			/	
	Contribution sur budget de l'Etat			/	
	FEICOM			900 000	
	Montant sollicité			/	
	Total				
4	Objectifs du projet				
	Groupes cibles bénéficiaires	Elèves de l'EP HLEKE			
	Problème à résoudre	Mauvaise condition d'étude des élèves			
	Objectifs globaux	Améliorer l'accès à l'éducation de base de qualité dans l'arrondissement de Yagoua			
	Objectifs spécifiques	Améliorer le confort d'étude des élèves			
	Résultats attendus	Les élèves sont à 60 par classe à l'école publique de HLEKE Les élèves sont à 3 par table-banc L'école est dotée des infrastructures d'assainissement (latrine)			
	Activités	Etude de faisabilité ; Mobilisation des ressources ; Recherche du prestataire ; Exécution des travaux ; suivi/évaluation des travaux ; pérennisation du projet			
5	Lien avec la programmation				

Orientations		Description	
PCD		Le projet entre dans les objectifs poursuivis.	
Stratégie sectorielle		La prise en compte ou l'harmonisation avec le plans sectoriel du MINEDUB a été nécessaire par le biais du sectoriel.	
Politique nationale (DSCE)		Améliorer l'accès et l'équité dans l'éducation de base	
Autres à préciser			
6	Complémentaire avec autres intervenants		
Titre	Bailleur(s)	Terminé	En cours

FICHE DE PROJET 27

1	Jour	Mois	Année	Observation
Date d'établissement			2014	A déterminer avant la période d'exécution
Date de soumission			2014	
2	Informations sur le projet			
Nom de la communauté ou du village bénéficiaire	HOUNOU			
Nom de la commune bénéficiaire	YAGOUA			
Département	MAYO DANAY			
Région	EXTREME-NORD			
Titre du projet	Equipement de l'école publique de HOUNOU en tables-bancs (26)			
3	Financement du projet			
	Libellés		Montant	
	Contribution de la communauté/village		/	
	Contribution sur budget communal		/	
	Contribution sur budget de l'Etat		/	
	FEICOM		780 000	
	Montant sollicité		/	
	Total			
4	Objectifs du projet			
Groupes cibles bénéficiaires	Elèves de l'EP HOUNOU			
Problème à résoudre	Mauvaise condition d'étude des élèves			
Objectifs globaux	Améliorer l'accès à l'éducation de base de qualité dans l'arrondissement de Yagoua			
Objectifs spécifiques	Améliorer le confort d'étude des élèves			
Résultats attendus	Les élèves sont à 60 par classe à l'école publique de HOUNOU Les élèves sont à 3 par table-banc L'école est dotée des infrastructures d'assainissement (latrine)			

Activités	Etude de faisabilité ; Mobilisation des ressources ; Recherche du prestataire ; Exécution des travaux ; suivi/évaluation des travaux ; pérennisation du projet		
5	Lien avec la programmation		
Orientations	Description		
PCD	Le projet entre dans les objectifs poursuivis.		
Stratégie sectorielle	La prise en compte ou l'harmonisation avec le plans sectoriel du MINEDUB a été nécessaire par le biais du sectoriel.		
Politique nationale (DSCE)	Améliorer l'accès et l'équité dans l'éducation de base		
Autres à préciser			
6	Complémentaire avec autres intervenants		
Titre	Bailleur(s)	Terminé	En cours

FICHE DE PROJET 28

1		Jour	Mois	Année	Observation
Date d'établissement				2014	A déterminer avant la période d'exécution
Date de soumission				2014	
2	Informations sur le projet				
Nom de la communauté ou du village bénéficiaire	KALAK				
Nom de la commune bénéficiaire	YAGOUA				
Département	MAYO DANAY				
Région	EXTREME-NORD				
Titre du projet	Equipement de l'école publique de KALAK en tables-bancs (60)				
3	Financement du projet				
	Libellés				Montant
	Contribution de la communauté/village				/
	Contribution sur budget communal				/
	Contribution sur budget de l'Etat				/
	FEICOM				1 800 000
	Montant sollicité				/
	Total				
4	Objectifs du projet				
Groupes cibles bénéficiaires	Elèves de l'EP KALAK				
Problème à résoudre	Mauvaise condition d'étude des élèves				
Objectifs globaux	Améliorer l'accès à l'éducation de base de qualité dans l'arrondissement de Yagoua				

Objectifs spécifiques	Améliorer le confort d'étude des élèves		
Résultats attendus	Les élèves sont à 60 par classe à l'école publique de KALAK Les élèves sont à 3 par table-banc L'école est dotée des infrastructures d'assainissement (latrine)		
Activités	Etude de faisabilité ; Mobilisation des ressources ; Recherche du prestataire ; Exécution des travaux ; suivi/évaluation des travaux ; pérennisation du projet		
5	Lien avec la programmation		
Orientations	Description		
PCD	Le projet entre dans les objectifs poursuivis.		
Stratégie sectorielle	La prise en compte ou l'harmonisation avec le plans sectoriel du MINEDUB a été nécessaire par le biais du sectoriel.		
Politique nationale (DSCE)	Améliorer l'accès et l'équité dans l'éducation de base		
Autres à préciser			
6	Complémentaire avec autres intervenants		
Titre	Bailleur(s)	Terminé	En cours

FICHE DE PROJET 29

1		Jour	Mois	Année	Observation
Date d'établissement				2014	A déterminer avant la période d'exécution
Date de soumission				2014	
2	Informations sur le projet				
Nom de la communauté ou du village bénéficiaire	KEMLEO				
Nom de la commune bénéficiaire	YAGOUA				
Département	MAYO DANAY				
Région	EXTREME-NORD				
Titre du projet	Equipement de l'école publique de KEMLEO en tables-bancs (34)				
3	Financement du projet				
	Libellés				Montant
	Contribution de la communauté/village				/
	Contribution sur budget communal				/
	Contribution sur budget de l'Etat				/
	FEICOM				1 020 000
	Montant sollicité				/
	Total				
4	Objectifs du projet				

Groupes cibles bénéficiaires	Elèves de l'EP KEMLEO		
Problème à résoudre	Mauvaise condition d'étude des élèves		
Objectifs globaux	Améliorer l'accès à l'éducation de base de qualité dans l'arrondissement de Yagoua		
Objectifs spécifiques	Améliorer le confort d'étude des élèves		
Résultats attendus	Les élèves sont à 60 par classe à l'école publique de KEMLEO Les élèves sont à 3 par table-banc L'école est dotée des infrastructures d'assainissement (latrine)		
Activités	Etude de faisabilité ; Mobilisation des ressources ; Recherche du prestataire ; Exécution des travaux ; suivi/évaluation des travaux ; pérennisation du projet		
5	Lien avec la programmation		
Orientations	Description		
PCD	Le projet entre dans les objectifs poursuivis.		
Stratégie sectorielle	La prise en compte ou l'harmonisation avec le plans sectoriel du MINEDUB a été nécessaire par le biais du sectoriel.		
Politique nationale (DSCE)	Améliorer l'accès et l'équité dans l'éducation de base		
Autres à préciser			
6	Complémentaire avec autres intervenants		
Titre	Bailleur(s)	Terminé	En cours

FICHE DE PROJET 30

1		Jour	Mois	Année	Observation
Date d'établissement				2014	A déterminer avant la période d'exécution
Date de soumission				2014	
2	Informations sur le projet				
Nom de la communauté ou du village bénéficiaire	MALDI				
Nom de la commune bénéficiaire	YAGOUA				
Département	MAYO DANAY				
Région	EXTREME-NORD				
Titre du projet	Equipement de l'école publique de MALDI en tables-bancs (60)				
3	Financement du projet				
	Libellés			Montant	
	Contribution de la communauté/village			/	
	Contribution sur budget communal			/	
	Contribution sur budget de l'Etat			/	
	FEICOM			1 800 000	

Montant sollicité		/	
Total			
4	Objectifs du projet		
Groupes cibles bénéficiaires	Elèves de l'EP MALDI		
Problème à résoudre	Mauvaise condition d'étude des élèves		
Objectifs globaux	Améliorer l'accès à l'éducation de base de qualité dans l'arrondissement de Yagoua		
Objectifs spécifiques	Améliorer le confort d'étude des élèves		
Résultats attendus	Les élèves sont à 60 par classe à l'école publique de MALDI Les élèves sont à 3 par table-banc L'école est dotée des infrastructures d'assainissement (latrine)		
Activités	Etude de faisabilité ; Mobilisation des ressources ; Recherche du prestataire ; Exécution des travaux ; suivi/évaluation des travaux ; pérennisation du projet		
5	Lien avec la programmation		
Orientations	Description		
PCD	Le projet entre dans les objectifs poursuivis.		
Stratégie sectorielle	La prise en compte ou l'harmonisation avec le plans sectoriel du MINEDUB a été nécessaire par le biais du sectoriel.		
Politique nationale (DSCE)	Améliorer l'accès et l'équité dans l'éducation de base		
Autres à préciser			
6	Complémentaire avec autres intervenants		
Titre	Bailleur(s)	Terminé	En cours

FICHE DE PROJET 31

1		Jour	Mois	Année	Observation
Date d'établissement				2014	A déterminer avant la période d'exécution
Date de soumission				2014	
2	Informations sur le projet				
Nom de la communauté ou du village bénéficiaire	MARAO				
Nom de la commune bénéficiaire	YAGOUA				
Département	MAYO DANAY				
Région	EXTREME-NORD				
Titre du projet	Equipement de l'école publique de MARAO en tables-bancs (60)				
3	Financement du projet				
Libellés				Montant	
Contribution de la communauté/village				/	

Contribution sur budget communal		/	
Contribution sur budget de l'Etat		/	
FEICOM		1 800 000	
Montant sollicité		/	
Total			
4	Objectifs du projet		
Groupes cibles bénéficiaires	Elèves de l'EP MARAO		
Problème à résoudre	Mauvaise condition d'étude des élèves		
Objectifs globaux	Améliorer l'accès à l'éducation de base de qualité dans l'arrondissement de Yagoua		
Objectifs spécifiques	Améliorer le confort d'étude des élèves		
Résultats attendus	Les élèves sont à 60 par classe à l'école publique de MARAO Les élèves sont à 3 par table-banc L'école est dotée des infrastructures d'assainissement (latrine)		
Activités	Etude de faisabilité ; Mobilisation des ressources ; Recherche du prestataire ; Exécution des travaux ; suivi/évaluation des travaux ; pérennisation du projet		
5	Lien avec la programmation		
Orientations	Description		
PCD	Le projet entre dans les objectifs poursuivis.		
Stratégie sectorielle	La prise en compte ou l'harmonisation avec le plans sectoriel du MINEDUB a été nécessaire par le biais du sectoriel.		
Politique nationale (DSCE)	Améliorer l'accès et l'équité dans l'éducation de base		
Autres à préciser			
6	Complémentaire avec autres intervenants		
Titre	Bailleur(s)	Terminé	En cours

FICHE DE PROJET 32

1		Jour	Mois	Année	Observation
Date d'établissement				2014	A déterminer avant la période d'exécution
Date de soumission				2014	
2	Informations sur le projet				
Nom de la communauté ou du village bénéficiaire	MASGAYA				
Nom de la commune bénéficiaire	YAGOUA				
Département	MAYO DANAY				
Région	EXTREME-NORD				
Titre du projet	Equipement de l'école publique de MASGAYA en tables-bancs (22)				

3	Financement du projet			
	Libellés	Montant		
	Contribution de la communauté/village	/		
	Contribution sur budget communal	/		
	Contribution sur budget de l'Etat	/		
	FEICOM	660 000		
	Montant sollicité	/		
	Total			
4	Objectifs du projet			
	Groupes cibles bénéficiaires	Elèves de l'EP MASGAYA		
	Problème à résoudre	Mauvaise condition d'étude des élèves		
	Objectifs globaux	Améliorer l'accès à l'éducation de base de qualité dans l'arrondissement de Yagoua		
	Objectifs spécifiques	Améliorer le confort d'étude des élèves		
	Résultats attendus	Les élèves sont à 60 par classe à l'école publique de MASGAYA Les élèves sont à 3 par table-banc L'école est dotée des infrastructures d'assainissement (latrine)		
	Activités	Etude de faisabilité ; Mobilisation des ressources ; Recherche du prestataire ; Exécution des travaux ; suivi/évaluation des travaux ; pérennisation du projet		
5	Lien avec la programmation			
	Orientations	Description		
	PCD	Le projet entre dans les objectifs poursuivis.		
	Stratégie sectorielle	La prise en compte ou l'harmonisation avec le plans sectoriel du MINEDUB a été nécessaire par le biais du sectoriel.		
	Politique nationale (DSCE)	Améliorer l'accès et l'équité dans l'éducation de base		
	Autres à préciser			
6	Complémentaire avec autres intervenants			
	Titre	Bailleur(s)	Terminé	En cours

FICHE DE PROJET 33

1		Jour	Mois	Année	Observation
	Date d'établissement			2014	A déterminer avant la période d'exécution
	Date de soumission			2014	
2	Informations sur le projet				
	Nom de la communauté ou du village bénéficiaire	MIOGOYE 2			
	Nom de la commune bénéficiaire	YAGOUA			
	Département	MAYO DANAY			

Région		EXTREME-NORD	
Titre du projet		Equipement de l'école publique de MIOGOYE 2 en tables-bancs (60)	
3	Financement du projet		
	Libellés	Montant	
	Contribution de la communauté/village	/	
	Contribution sur budget communal	/	
	Contribution sur budget de l'Etat	/	
	FEICOM	1 800 000	
	Montant sollicité	/	
	Total		
4	Objectifs du projet		
	Groupes cibles bénéficiaires	Elèves de l'EP MIOGOYE 2	
	Problème à résoudre	Mauvaise condition d'étude des élèves	
	Objectifs globaux	Améliorer l'accès à l'éducation de base de qualité dans l'arrondissement de Yagoua	
	Objectifs spécifiques	Améliorer le confort d'étude des élèves	
	Résultats attendus	Les élèves sont à 60 par classe à l'école publique de MIOGOYE 2 Les élèves sont à 3 par table-banc L'école est dotée des infrastructures d'assainissement (latrine)	
	Activités	Etude de faisabilité ; Mobilisation des ressources ; Recherche du prestataire ; Exécution des travaux ; suivi/évaluation des travaux ; pérennisation du projet	
5	Lien avec la programmation		
	Orientations	Description	
	PCD	Le projet entre dans les objectifs poursuivis.	
	Stratégie sectorielle	La prise en compte ou l'harmonisation avec le plans sectoriel du MINEDUB a été nécessaire par le biais du sectoriel.	
	Politique nationale (DSCE)	Améliorer l'accès et l'équité dans l'éducation de base	
	Autres à préciser		
6	Complémentaire avec autres intervenants		
	Titre	Bailleur(s)	Terminé En cours

FICHE DE PROJET 34

1		Jour	Mois	Année	Observation
	Date d'établissement			2014	A déterminer avant la période d'exécution
	Date de soumission			2014	
2	Informations sur le projet				
	Nom de la communauté ou du village bénéficiaire	MOURI			
	Nom de la commune bénéficiaire	YAGOUA			
	Département	MAYO DANAY			
	Région	EXTREME-NORD			
	Titre du projet	Equipement de l'école publique de MOURI en tables-bancs (60)			
3	Financement du projet				
	Libellés			Montant	
	Contribution de la communauté/village			/	
	Contribution sur budget communal			/	
	Contribution sur budget de l'Etat			/	
	FEICOM			1 800 000	
	Montant sollicité			/	
	Total				
4	Objectifs du projet				
	Groupes cibles bénéficiaires	Elèves de l'EP MOURI			
	Problème à résoudre	Mauvaise condition d'étude des élèves			
	Objectifs globaux	Améliorer l'accès à l'éducation de base de qualité dans l'arrondissement de Yagoua			
	Objectifs spécifiques	Améliorer le confort d'étude des élèves			
	Résultats attendus	Les élèves sont à 60 par classe à l'école publique de MOURI Les élèves sont à 3 par table-banc L'école est dotée des infrastructures d'assainissement (latrine)			
	Activités	Etude de faisabilité ; Mobilisation des ressources ; Recherche du prestataire ; Exécution des travaux ; suivi/évaluation des travaux ; pérennisation du projet			
5	Lien avec la programmation				
	Orientations	Description			
	PCD	Le projet entre dans les objectifs poursuivis.			
	Stratégie sectorielle	La prise en compte ou l'harmonisation avec le plans sectoriel du MINEDUB a été nécessaire par le biais du sectoriel.			
	Politique nationale (DSCE)	Améliorer l'accès et l'équité dans l'éducation de base			
	Autres à préciser				
6	Complémentaire avec autres intervenants				

Titre	Bailleur(s)	Terminé	En cours
--------------	--------------------	----------------	-----------------

FICHE DE PROJET 35

1	Jour	Mois	Année	Observation
Date d'établissement			2014	A déterminer avant la période d'exécution
Date de soumission			2014	
2	Informations sur le projet			
Nom de la communauté ou du village bénéficiaire	NGAYA			
Nom de la commune bénéficiaire	YAGOUA			
Département	MAYO DANAY			
Région	EXTREME-NORD			
Titre du projet	Equipement de l'école publique de NGAYA (10)			
3	Financement du projet			
	Libellés	Montant		
	Contribution de la communauté/village	/		
	Contribution sur budget communal	/		
	Contribution sur budget de l'Etat	/		
	FEICOM	300 000		
	Montant sollicité	/		
	Total			
4	Objectifs du projet			
Groupes cibles bénéficiaires	Elèves de l'EP NGAYA			
Problème à résoudre	Mauvaise condition d'étude des élèves			
Objectifs globaux	Améliorer l'accès à l'éducation de base de qualité dans l'arrondissement de Yagoua			
Objectifs spécifiques	Améliorer le confort d'étude des élèves			
Résultats attendus	Les élèves sont à 60 par classe à l'école publique de NGAYA Les élèves sont à 3 par table-banc L'école est dotée des infrastructures d'assainissement (latrine)			
Activités	Etude de faisabilité ; Mobilisation des ressources ; Recherche du prestataire ; Exécution des travaux ; suivi/évaluation des travaux ; pérennisation du projet			
5	Lien avec la programmation			
	Orientations	Description		
	PCD	Le projet entre dans les objectifs poursuivis.		
	Stratégie sectorielle	La prise en compte ou l'harmonisation avec le plans sectoriel du MINEDUB a été nécessaire par le biais du sectoriel.		
	Politique nationale	Améliorer l'accès et l'équité dans l'éducation de base		

(DSCE)			
Autres à préciser			
6	Complémentaire avec autres intervenants		
Titre	Bailleur(s)	Terminé	En cours

FICHE DE PROJET 36

1		Jour	Mois	Année	Observation
	Date d'établissement			2014	A déterminer avant la période d'exécution
	Date de soumission			2014	
2	Informations sur le projet				
	Nom de la communauté ou du village bénéficiaire	TCHEKE			
	Nom de la commune bénéficiaire	YAGOUA			
	Département	MAYO DANAY			
	Région	EXTREME-NORD			
	Titre du projet	Equipement de l'école publique de TCHEKE tables-bancs (60)			
3	Financement du projet				
	Libellés			Montant	
	Contribution de la communauté/village			/	
	Contribution sur budget communal			/	
	Contribution sur budget de l'Etat			/	
	FEICOM			1 800 000	
	Montant sollicité			/	
	Total				
4	Objectifs du projet				
	Groupes cibles bénéficiaires	Elèves de l'EP TCHEKE			
	Problème à résoudre	Mauvaise condition d'étude des élèves			
	Objectifs globaux	Améliorer l'accès à l'éducation de base de qualité dans l'arrondissement de Yagoua			
	Objectifs spécifiques	Améliorer le confort d'étude des élèves			
	Résultats attendus	Les élèves sont à 60 par classe à l'école publique de TCHEKE Les élèves sont à 3 par table-banc L'école est dotée des infrastructures d'assainissement (latrine)			
	Activités	Etude de faisabilité ; Mobilisation des ressources ; Recherche du prestataire ; Exécution des travaux ; suivi/évaluation des travaux ; pérennisation du projet			
5	Lien avec la programmation				
	Orientations	Description			

PCD	Le projet entre dans les objectifs poursuivis.		
Stratégie sectorielle	La prise en compte ou l'harmonisation avec le plans sectoriel du MINEDUB a été nécessaire par le biais du sectoriel.		
Politique nationale (DSCE)	Améliorer l'accès et l'équité dans l'éducation de base		
Autres à préciser			
6	Complémentaire avec autres intervenants		
Titre	Bailleur(s)	Terminé	En cours

FICHE DE PROJET 37

1		Jour	Mois	Année	Observation
	Date d'établissement			2014	A déterminer avant la période d'exécution
	Date de soumission			2014	
2	Informations sur le projet				
	Nom de la communauté ou du village bénéficiaire	TCHERFEKE			
	Nom de la commune bénéficiaire	YAGOUA			
	Département	MAYO DANAY			
	Région	EXTREME-NORD			
	Titre du projet	Equipement de l'école publique de TCHERFEKE tables-bancs (50)			
3	Financement du projet				
	Libellés			Montant	
	Contribution de la communauté/village			/	
	Contribution sur budget communal			/	
	Contribution sur budget de l'Etat			/	
	FEICOM			1 500 000	
	Montant sollicité			/	
	Total				
4	Objectifs du projet				
	Groupes cibles bénéficiaires	Elèves de l'EP TCHERFEKE			
	Problème à résoudre	Mauvaise condition d'étude des élèves			
	Objectifs globaux	Améliorer l'accès à l'éducation de base de qualité dans l'arrondissement de Yagoua			
	Objectifs spécifiques	Améliorer le confort d'étude des élèves			
	Résultats attendus	Les élèves sont à 60 par classe à l'école publique de TCHERFEKE Les élèves sont à 3 par table-banc L'école est dotée des infrastructures d'assainissement (latrine)			
	Activités	Etude de faisabilité ; Mobilisation des ressources ; Recherche du prestataire ;			

	Exécution des travaux ; suivi/évaluation des travaux ; pérennisation du projet		
5	Lien avec la programmation		
	Orientations	Description	
	PCD	Le projet entre dans les objectifs poursuivis.	
	Stratégie sectorielle	La prise en compte ou l'harmonisation avec le plans sectoriel du MINEDUB a été nécessaire par le biais du sectoriel.	
	Politique nationale (DSCE)	Améliorer l'accès et l'équité dans l'éducation de base	
	Autres à préciser		
6	Complémentaire avec autres intervenants		
	Titre	Bailleur(s)	Terminé En cours

FICHE DE PROJET 38

1		Jour	Mois	Année	Observation
	Date d'établissement			2014	A déterminer avant la période d'exécution
	Date de soumission			2014	
2	Informations sur le projet				
	Nom de la communauté ou du village bénéficiaire	TCHERFEKE 1			
	Nom de la commune bénéficiaire	YAGOUA			
	Département	MAYO DANAY			
	Région	EXTREME-NORD			
	Titre du projet	Equipement de l'école publique de TCHERFEKE 1 tables-bancs (60)			
3	Financement du projet				
	Libellés			Montant	
	Contribution de la communauté/village			/	
	Contribution sur budget communal			/	
	Contribution sur budget de l'Etat			/	
	FEICOM			1 800 000	
	Montant sollicité			/	
	Total				
4	Objectifs du projet				
	Groupes cibles bénéficiaires	Elèves de l'EP TCHERFEKE 1			
	Problème à résoudre	Mauvaise condition d'étude des élèves			
	Objectifs globaux	Améliorer l'accès à l'éducation de base de qualité dans l'arrondissement de Yagoua			

Objectifs spécifiques	Améliorer le confort d'étude des élèves		
Résultats attendus	Les élèves sont à 60 par classe à l'école publique de TCHERFEKE 1 Les élèves sont à 3 par table-banc L'école est dotée des infrastructures d'assainissement (latrine)		
Activités	Etude de faisabilité ; Mobilisation des ressources ; Recherche du prestataire ; Exécution des travaux ; suivi/évaluation des travaux ; pérennisation du projet		
5	Lien avec la programmation		
Orientations	Description		
PCD	Le projet entre dans les objectifs poursuivis.		
Stratégie sectorielle	La prise en compte ou l'harmonisation avec le plans sectoriel du MINEDUB a été nécessaire par le biais du sectoriel.		
Politique nationale (DSCE)	Améliorer l'accès et l'équité dans l'éducation de base		
Autres à préciser			
6	Complémentaire avec autres intervenants		
Titre	Bailleur(s)	Terminé	En cours

FICHE DE PROJET 36

1		Jour	Mois	Année	Observation
Date d'établissement				2014	A déterminer avant la période d'exécution
Date de soumission				2014	
2	Informations sur le projet				
Nom de la communauté ou du village bénéficiaire	TOUKOU 1				
Nom de la commune bénéficiaire	YAGOUA				
Département	MAYO DANAY				
Région	EXTREME-NORD				
Titre du projet	Equipement de l'école publique de TOUKOU 1 tables-bancs (80)				
3	Financement du projet				
	Libellés				Montant
	Contribution de la communauté/village				/
	Contribution sur budget communal				/
	Contribution sur budget de l'Etat				/
	FEICOM				2 400 000
	Montant sollicité				/
	Total				
4	Objectifs du projet				

Groupes cibles bénéficiaires	Elèves de l'EP TOUKOU 1		
Problème à résoudre	Mauvaise condition d'étude des élèves		
Objectifs globaux	Améliorer l'accès à l'éducation de base de qualité dans l'arrondissement de Yagoua		
Objectifs spécifiques	Améliorer le confort d'étude des élèves		
Résultats attendus	Les élèves sont à 60 par classe à l'école publique de TOUKOU 1 Les élèves sont à 3 par table-banc L'école est dotée des infrastructures d'assainissement (latrine)		
Activités	Etude de faisabilité ; Mobilisation des ressources ; Recherche du prestataire ; Exécution des travaux ; suivi/évaluation des travaux ; pérennisation du projet		
5	Lien avec la programmation		
Orientations	Description		
PCD	Le projet entre dans les objectifs poursuivis.		
Stratégie sectorielle	La prise en compte ou l'harmonisation avec le plans sectoriel du MINEDUB a été nécessaire par le biais du sectoriel.		
Politique nationale (DSCE)	Améliorer l'accès et l'équité dans l'éducation de base		
Autres à préciser			
6	Complémentaire avec autres intervenants		
Titre	Bailleur(s)	Terminé	En cours

FICHE DE PROJET 39

1		Jour	Mois	Année	Observation
	Date d'établissement			2014	A déterminer avant la période d'exécution
	Date de soumission			2014	
2	Informations sur le projet				
	Nom de la communauté ou du village bénéficiaire	VOUNALOOM			
	Nom de la commune bénéficiaire	YAGOUA			
	Département	MAYO DANAY			
	Région	EXTREME-NORD			
	Titre du projet	Equipement de l'école publique de VOUNALOOM en tables-bancs (60)			
3	Financement du projet				
	Libellés			Montant	
	Contribution de la communauté/village			/	
	Contribution sur budget communal			/	
	Contribution sur budget de l'Etat			/	

FEICOM		1 800 000	
Montant sollicité		/	
Total			
4	Objectifs du projet		
Groupes cibles bénéficiaires	Elèves de l'EP VOUNALOUM		
Problème à résoudre	Mauvaise condition d'étude des élèves		
Objectifs globaux	Améliorer l'accès à l'éducation de base de qualité dans l'arrondissement de Yagoua		
Objectifs spécifiques	Améliorer le confort d'étude des élèves		
Résultats attendus	Les élèves sont à 60 par classe à l'école publique Les élèves sont à 3 par table-banc L'école est dotée des infrastructures d'assainissement (latrine)		
Activités	Etude de faisabilité ; Mobilisation des ressources ; Recherche du prestataire ; Exécution des travaux ; suivi/évaluation des travaux ; pérennisation du projet		
5	Lien avec la programmation		
Orientations	Description		
PCD	Le projet entre dans les objectifs poursuivis.		
Stratégie sectorielle	La prise en compte ou l'harmonisation avec le plans sectoriel du MINEDUB a été nécessaire par le biais du sectoriel.		
Politique nationale (DSCE)	Améliorer l'accès et l'équité dans l'éducation de base		
Autres à préciser			
6	Complémentaire avec autres intervenants		
Titre	Bailleur(s)	Terminé	En cours

FICHE DE PROJET 40

1		Jour	Mois	Année	Observation
Date d'établissement				2014	A déterminer avant la période d'exécution
Date de soumission				2014	
2	Informations sur le projet				
Nom de la communauté ou du village bénéficiaire	WOUDATA				
Nom de la commune bénéficiaire	YAGOUA				
Département	MAYO DANAY				
Région	EXTREME-NORD				
Titre du projet	Equipement de l'école publique de WOUDATA tables-bancs (60)				
3	Financement du projet				

Libellés		Montant	
Contribution de la communauté/village		/	
Contribution sur budget communal		/	
Contribution sur budget de l'Etat		/	
FEICOM		1 800 000	
Montant sollicité		/	
Total			
4	Objectifs du projet		
Groupes cibles bénéficiaires	Elèves de l'EP WOUDATA		
Problème à résoudre	Mauvaise condition d'étude des élèves		
Objectifs globaux	Améliorer l'accès à l'éducation de base de qualité dans l'arrondissement de Yagoua		
Objectifs spécifiques	Améliorer le confort d'étude des élèves		
Résultats attendus	Les élèves sont à 60 par classe à l'école publique Les élèves sont à 3 par table-banc L'école est dotée des infrastructures d'assainissement (latrine)		
Activités	Etude de faisabilité ; Mobilisation des ressources ; Recherche du prestataire ; Exécution des travaux ; suivi/évaluation des travaux ; pérennisation du projet		
5	Lien avec la programmation		
Orientations	Description		
PCD	Le projet entre dans les objectifs poursuivis.		
Stratégie sectorielle	La prise en compte ou l'harmonisation avec le plans sectoriel du MINEDUB a été nécessaire par le biais du sectoriel.		
Politique nationale (DSCE)	Améliorer l'accès et l'équité dans l'éducation de base		
Autres à préciser			
6	Complémentaire avec autres intervenants		
Titre	Bailleur(s)	Terminé	En cours

FICHE DE PROJET 41

1	Jour	Mois	Année	Observation
Date d'établissement			2014	A déterminer avant la période d'exécution
Date de soumission			2014	
2	Informations sur le projet			
Nom de la communauté ou du village bénéficiaire	YIRDENG			
Nom de la commune bénéficiaire	YAGOUA			
Département	MAYO DANAY			

Région		EXTREME-NORD			
Titre du projet		Equipement de l'école publique de YIRDENG tables-bancs (53)			
3	Financement du projet				
Libellés			Montant		
Contribution de la communauté/village			/		
Contribution sur budget communal			/		
Contribution sur budget de l'Etat			/		
FEICOM			1 590 000		
Montant sollicité			/		
Total					
4	Objectifs du projet				
Groupes cibles bénéficiaires		Elèves de l'EP YIRDENG			
Problème à résoudre		Mauvaise condition d'étude des élèves			
Objectifs globaux		Améliorer l'accès à l'éducation de base de qualité dans l'arrondissement de Yagoua			
Objectifs spécifiques		Améliorer le confort d'étude des élèves			
Résultats attendus		Les élèves sont à 60 par classe à l'école publique Les élèves sont à 3 par table-banc L'école est dotée des infrastructures d'assainissement (latrine)			
Activités		Etude de faisabilité ; Mobilisation des ressources ; Recherche du prestataire ; Exécution des travaux ; suivi/évaluation des travaux ; pérennisation du projet			
5	Lien avec la programmation				
Orientations		Description			
PCD		Le projet entre dans les objectifs poursuivis.			
Stratégie sectorielle		La prise en compte ou l'harmonisation avec le plans sectoriel du MINEDUB a été nécessaire par le biais du sectoriel.			
Politique nationale (DSCE)		Améliorer l'accès et l'équité dans l'éducation de base			
Autres à préciser					
6	Complémentaire avec autres intervenants				
Titre		Bailleur(s)		Terminé	En cours

FICHE DE PROJET 42

1		Jour	Mois	Année	Observation
Date d'établissement				2014	A déterminer

Date de soumission				2014	avant la période d'exécution
2	Informations sur le projet				
Nom de la communauté ou du village bénéficiaire		ZANGYAO			
Nom de la commune bénéficiaire		YAGOUA			
Département		MAYO DANAY			
Région		EXTREME-NORD			
Titre du projet		Equipement de l'école publique de ZANGYAO tables-bancs (30)			
3	Financement du projet				
Libellés			Montant		
Contribution de la communauté/village			/		
Contribution sur budget communal			/		
Contribution sur budget de l'Etat			/		
FEICOM			900 000		
Montant sollicité			/		
Total					
4	Objectifs du projet				
Groupes cibles bénéficiaires		Elèves de l'EP ZANGYAO			
Problème à résoudre		Mauvaise condition d'étude des élèves			
Objectifs globaux		Améliorer l'accès à l'éducation de base de qualité dans l'arrondissement de Yagoua			
Objectifs spécifiques		Améliorer le confort d'étude des élèves			
Résultats attendus		Les élèves sont à 60 par classe à l'école publique Les élèves sont à 3 par table-banc L'école est dotée des infrastructures d'assainissement (latrine)			
Activités		Etude de faisabilité ; Mobilisation des ressources ; Recherche du prestataire ; Exécution des travaux ; suivi/évaluation des travaux ; pérennisation du projet			
5	Lien avec la programmation				
Orientations		Description			
PCD		Le projet entre dans les objectifs poursuivis.			
Stratégie sectorielle		La prise en compte ou l'harmonisation avec le plans sectoriel du MINEDUB a été nécessaire par le biais du sectoriel.			
Politique nationale (DSCE)		Améliorer l'accès et l'équité dans l'éducation de base			
Autres à préciser					
6	Complémentaire avec autres intervenants				
Titre		Bailleur(s)		Terminé	En cours

FICHE DE PROJET 43

1		Jour	Mois	Année	Observation
	Date d'établissement			2014	A déterminer avant la période d'exécution
	Date de soumission			2014	
2	Informations sur le projet				
	Nom de la communauté ou du village bénéficiaire	ZEBE			
	Nom de la commune bénéficiaire	YAGOUA			
	Département	MAYO DANAY			
	Région	EXTREME-NORD			
	Titre du projet	Equipement de l'école publique de ZEBE tables-bancs (60)			
3	Financement du projet				
	Libellés			Montant	
	Contribution de la communauté/village			/	
	Contribution sur budget communal			/	
	Contribution sur budget de l'Etat			/	
	FEICOM			1 800 000	
	Montant sollicité			/	
	Total				
4	Objectifs du projet				
	Groupes cibles bénéficiaires	Elèves de l'EP ZEBE			
	Problème à résoudre	Mauvaise condition d'étude des élèves			
	Objectifs globaux	Améliorer l'accès à l'éducation de base de qualité dans l'arrondissement de Yagoua			
	Objectifs spécifiques	Améliorer le confort d'étude des élèves			
	Résultats attendus	Les élèves sont à 60 par classe à l'école publique Les élèves sont à 3 par table-banc L'école est dotée des infrastructures d'assainissement (latrine)			
	Activités	Etude de faisabilité ; Mobilisation des ressources ; Recherche du prestataire ; Exécution des travaux ; suivi/évaluation des travaux ; pérennisation du projet			
5	Lien avec la programmation				
	Orientations	Description			
	PCD	Le projet entre dans les objectifs poursuivis.			
	Stratégie sectorielle	La prise en compte ou l'harmonisation avec le plans sectoriel du MINEDUB a été nécessaire par le biais du sectoriel.			
	Politique nationale (DSCE)	Améliorer l'accès et l'équité dans l'éducation de base			

Autres à préciser			
6	Complémentaire avec autres intervenants		
Titre	Bailleur(s)	Terminé	En cours

FICHE DE PROJET 44

1		Jour	Mois	Année	Observation
	Date d'établissement			2014	A déterminer avant la période d'exécution
	Date de soumission			2014	
2	Informations sur le projet				
	Nom de la communauté ou du village bénéficiaire	ZOULLA KIRSIDI			
	Nom de la commune bénéficiaire	YAGOUA			
	Département	MAYO DANAY			
	Région	EXTREME-NORD			
	Titre du projet	Equipement de l'école publique de ZOULLA KIRSIDI tables-bancs (60)			
3	Financement du projet				
	Libellés			Montant	
	Contribution de la communauté/village			/	
	Contribution sur budget communal			/	
	Contribution sur budget de l'Etat			/	
	FEICOM			1 800 000	
	Montant sollicité			/	
	Total				
4	Objectifs du projet				
	Groupes cibles bénéficiaires	Elèves de l'EP ZOULLA KIRSIDI			
	Problème à résoudre	Mauvaise condition d'étude des élèves			
	Objectifs globaux	Améliorer l'accès à l'éducation de base de qualité dans l'arrondissement de Yagoua			
	Objectifs spécifiques	Améliorer le confort d'étude des élèves			
	Résultats attendus	Les élèves sont à 60 par classe à l'école publique Les élèves sont à 3 par table-banc L'école est dotée des infrastructures d'assainissement (latrine)			
	Activités	Etude de faisabilité ; Mobilisation des ressources ; Recherche du prestataire ; Exécution des travaux ; suivi/évaluation des travaux ; pérennisation du			

	projet		
5	Lien avec la programmation		
	Orientations	Description	
	PCD	Le projet entre dans les objectifs poursuivis.	
	Stratégie sectorielle	La prise en compte ou l'harmonisation avec le plans sectoriel du MINEDUB a été nécessaire par le biais du sectoriel.	
	Politique nationale (DSCE)	Améliorer l'accès et l'équité dans l'éducation de base	
	Autres à préciser		
6	Complémentaire avec autres intervenants		
	Titre	Bailleur(s)	Terminé En cours

FICHE DE PROJET 45

1		Jour	Mois	Année	Observation
	Date d'établissement			2014	A déterminer avant la période d'exécution
	Date de soumission			2014	
2	Informations sur le projet				
	Nom de la communauté ou du village bénéficiaire	DJAFGAYEL			
	Nom de la commune bénéficiaire	YAGOUA			
	Département	MAYO DANAY			
	Région	EXTREME-NORD			
	Titre du projet	Equipement de l'école publique de DJAGAYEL en tables-bancs (30)			
3	Financement du projet				
	Libellés			Montant	
	Contribution de la communauté/village			/	
	Contribution sur budget communal (10%)			500 000	
	Contribution sur budget de l'Etat			/	
	PNDP (90%)			4 500 000	
	Montant sollicité			/	
	Total				
4	Objectifs du projet				
	Groupes cibles bénéficiaires	Elèves de l'EP DJAFGAYEL			
	Problème à résoudre	Mauvaise condition d'étude des élèves			
	Objectifs globaux	Améliorer l'accès à l'éducation de base de qualité dans l'arrondissement de Yagoua			
	Objectifs spécifiques	Améliorer le confort d'étude des élèves			
	Résultats attendus	Les élèves sont à 60 par classe à l'école publique			

	Les élèves sont à 3 par table-banc L'école est dotée des infrastructures d'assainissement (latrine)		
Activités	Etude de faisabilité ; Mobilisation des ressources ; Recherche du prestataire ; Exécution des travaux ; suivi/évaluation des travaux ; pérennisation du projet		
5	Lien avec la programmation		
	Orientations	Description	
	PCD	Le projet entre dans les objectifs poursuivis.	
	Stratégie sectorielle	La prise en compte ou l'harmonisation avec le plans sectoriel du MINEDUB a été nécessaire par le biais du sectoriel.	
	Politique nationale (DSCE)	Améliorer l'accès et l'équité dans l'éducation de base	
	Autres à préciser		
6	Complémentaire avec autres intervenants		
	Titre	Bailleur(s)	Terminé En cours

FICHE DE PROJET 46

1		Jour	Mois	Année	Observation
	Date d'établissement			2014	A déterminer avant la période d'exécution
	Date de soumission			2014	
2	Informations sur le projet				
	Nom de la communauté ou du village bénéficiaire	YAGOUA			
	Nom de la commune bénéficiaire	YAGOUA			
	Département	MAYO DANAY			
	Région	EXTREME-NORD			
	Titre du projet	Création de l'espace vert N°1 dans la ville de Yagoua			
3	Financement du projet				
	Libellés				Montant
	Contribution de la communauté/village				/
	Contribution sur budget communal (10%)				500 000
	Contribution sur budget de l'Etat				/
	PNDP (90%)				4 500 000
	Montant sollicité				/
	Total				
4	Objectifs du projet				
	Groupes cibles bénéficiaires	Population du village Yagoua			
	Problème à résoudre	Disparition du couvert végétal			

Objectifs globaux	Améliorer la restauration du couvert végétal		
Objectifs spécifiques	1- Encourager la plantation des arbres dans les domiciles 2- Créer des espaces collectifs		
Résultats attendus	Le couvert végétal est restauré La gestion du bois de chauffe est sous contrôle		
Activités	Etude de faisabilité ; Mobilisation des ressources ; Recherche du prestataire ; Exécution des travaux ; suivi/évaluation des travaux ; pérennisation du projet		
5	Lien avec la programmation		
	Orientations	Description	
	PCD	Le projet entre dans les objectifs poursuivis.	
	Stratégie sectorielle	La prise en compte ou l'harmonisation avec le plans sectoriel du MINFOF a été nécessaire par le biais du sectoriel.	
	Politique nationale (DSCE)	Assurer une gestion durable des ressources naturelles	
	Autres à préciser		
6	Complémentaire avec autres intervenants		
	Titre	Bailleur(s)	Terminé En cours

FICHE DE PROJET 47

1		Jour	Mois	Année	Observation
	Date d'établissement			2014	A déterminer avant la période d'exécution
	Date de soumission			2014	
2	Informations sur le projet				
	Nom de la communauté ou du village bénéficiaire	Yagoua			
	Nom de la commune bénéficiaire	YAGOUA			
	Département	MAYO DANAY			
	Région	EXTREME-NORD			
	Titre du projet	Création de l'espace vert N°2 dans la ville de Yagoua			
3	Financement du projet				
	Libellés			Montant	
	Contribution de la communauté/village			/	
	Contribution sur budget communal (10%)			500 000	
	Contribution sur budget de l'Etat			/	
	PNDP (90%)			4 500 000	
	Montant sollicité			/	
	Total				

4	Objectifs du projet			
Groupes cibles bénéficiaires	Population du village Yagoua			
Problème à résoudre	Disparition du couvert végétal			
Objectifs globaux	Améliorer la restauration du couvert végétal			
Objectifs spécifiques	1- Encourager la plantation des arbres dans les domiciles 2- Créer des espaces collectifs			
Résultats attendus	Le couvert végétal est restauré La gestion du bois de chauffe est sous contrôle			
Activités	Etude de faisabilité ; Mobilisation des ressources ; Recherche du prestataire ; Exécution des travaux ; suivi/évaluation des travaux ; pérennisation du projet			
5	Lien avec la programmation			
Orientations	Description			
PCD	Le projet entre dans les objectifs poursuivis.			
Stratégie sectorielle	La prise en compte ou l'harmonisation avec le plans sectoriel du MINFOF a été nécessaire par le biais du sectoriel.			
Politique nationale (DSCE)	Assurer une gestion durable des ressources naturelles			
Autres à préciser				
6	Complémentaire avec autres intervenants			
Titre	Bailleur(s)	Terminé	En cours	

FICHE DE PROJET 48

1		Jour	Mois	Année	Observation
Date d'établissement				2014	A déterminer avant la période d'exécution
Date de soumission				2014	
2	Informations sur le projet				
Nom de la communauté ou du village bénéficiaire	VADA				
Nom de la commune bénéficiaire	YAGOUA				
Département	MAYO DANAY				
Région	EXTREME-NORD				
Titre du projet	Construction d'un forage au CETIC de VADA				
3	Financement du projet				
	Libellés			Montant	
	Contribution de la communauté/village			/	
	Contribution sur budget communal (50%)			2 500 000	
	Contribution sur budget de l'Etat			/	
	CODASC CARTAS (50%)			2 500 000	

Montant sollicité		/	
Total		5 000 000	
4	Objectifs du projet		
Groupes cibles bénéficiaires	Population du village VADA		
Problème à résoudre	Taux élevé de la morbidité liée à l'eau		
Objectifs globaux	Améliorer en quantité et en qualité les infrastructures hydrauliques		
Objectifs spécifiques	1-Améliorer l'offre en eau potable dans l'arrondissement de Yagoua 3- Assurer la maintenance des ouvrages 2- Rendre potable l'eau que les populations consomment		
Résultats attendus	Toutes les populations ont accès à l'eau potable L'eau que les populations consomment rendue potable La maintenance des ouvrages est assurée		
Activités	Etude de faisabilité ; Mobilisation des ressources ; Recherche du prestataire ; Exécution des travaux ; suivi/évaluation des travaux ; pérennisation du projet		
5	Lien avec la programmation		
	Orientations	Description	
	PCD	Le projet entre dans les objectifs poursuivis.	
	Stratégie sectorielle	La prise en compte ou l'harmonisation avec le plans sectoriel du MINEE a été nécessaire par le biais du sectoriel.	
	Politique nationale (DSCE)	Développer les infrastructures hydrauliques	
	Autres à préciser		
6	Complémentaire avec autres intervenants		
	Titre	Bailleur(s)	Terminé En cours

FICHE DE PROJET 49

1		Jour	Mois	Année	Observation
	Date d'établissement			2014	A déterminer avant la période d'exécution
	Date de soumission			2014	
2	Informations sur le projet				
	Nom de la communauté ou du village bénéficiaire	DEHE 1			
	Nom de la commune bénéficiaire	YAGOUA			
	Département	MAYO DANAY			
	Région	EXTREME-NORD			
	Titre du projet	Construction d'un forage à l'école publique de DEHE 1			
3	Financement du projet				
	Libellés			Montant	

Contribution de la communauté/village		/	
Contribution sur budget communal (50%)		2 500 000	
Contribution sur budget de l'Etat		/	
CODASC CARTAS (50%)		2 500 000	
Montant sollicité		/	
Total		5 000 000	
4	Objectifs du projet		
Groupes cibles bénéficiaires	Population du village DEHE 1		
Problème à résoudre	Taux élevé de la morbidité liée à l'eau		
Objectifs globaux	Améliorer en quantité et en qualité les infrastructures hydrauliques		
Objectifs spécifiques	1-Améliorer l'offre en eau potable dans l'arrondissement de Yagoua 3- Assurer la maintenance des ouvrages 2- Rendre potable l'eau que les populations consomment		
Résultats attendus	Toutes les populations ont accès à l'eau potable L'eau que les populations consomment rendue potable La maintenance des ouvrages est assurée		
Activités	Etude de faisabilité ; Mobilisation des ressources ; Recherche du prestataire ; Exécution des travaux ; suivi/évaluation des travaux ; pérennisation du projet		
5	Lien avec la programmation		
Orientations	Description		
PCD	Le projet entre dans les objectifs poursuivis.		
Stratégie sectorielle	La prise en compte ou l'harmonisation avec le plans sectoriel du MINEE a été nécessaire par le biais du sectoriel.		
Politique nationale (DSCE)	Développer les infrastructures hydrauliques		
Autres à préciser			
6	Complémentaire avec autres intervenants		
Titre	Bailleur(s)	Terminé	En cours

FICHE DE PROJET 50

1		Jour	Mois	Année	Observation
	Date d'établissement			2014	A déterminer avant la période d'exécution
	Date de soumission			2014	
2	Informations sur le projet				

Nom de la communauté ou du village bénéficiaire		ZOULLA GALAY	
Nom de la commune bénéficiaire		YAGOUA	
Département		MAYO DANAY	
Région		EXTREME-NORD	
Titre du projet		Construction d'un forage à ZOULLA GALAY	
3	Financement du projet		
	Libellés	Montant	
	Contribution de la communauté/village	/	
	Contribution sur budget communal (50%)	2 500 000	
	Contribution sur budget de l'Etat	/	
	CODASC CARTAS (50%)	2 500 000	
	Montant sollicité	/	
	Total	5 000 000	
4	Objectifs du projet		
	Groupes cibles bénéficiaires	Population du village ZOULLA GALAY	
	Problème à résoudre	Taux élevé de la morbidité liée à l'eau	
	Objectifs globaux	Améliorer en quantité et en qualité les infrastructures hydrauliques	
	Objectifs spécifiques	1- Améliorer l'offre en eau potable dans l'arrondissement de Yagoua 3- Assurer la maintenance des ouvrages 2- Rendre potable l'eau que les populations consomment	
	Résultats attendus	Toutes les populations ont accès à l'eau potable L'eau que les populations consomment rendue potable La maintenance des ouvrages est assurée	
	Activités	Etude de faisabilité ; Mobilisation des ressources ; Recherche du prestataire ; Exécution des travaux ; suivi/évaluation des travaux ; pérennisation du projet	
5	Lien avec la programmation		
	Orientations	Description	
	PCD	Le projet entre dans les objectifs poursuivis.	
	Stratégie sectorielle	La prise en compte ou l'harmonisation avec le plans sectoriel du MINEE a été nécessaire par le biais du sectoriel.	
	Politique nationale (DSCE)	Développer les infrastructures hydrauliques	
	Autres à préciser		
6	Complémentaire avec autres intervenants		
	Titre	Bailleur(s)	Terminé En cours

FICHE DE PROJET 51

1		Jour	Mois	Année	Observation
	Date d'établissement			2014	A déterminer avant la période d'exécution
	Date de soumission			2014	
2	Informations sur le projet				
	Nom de la communauté ou du village bénéficiaire	NGAYA DAGADAGA			
	Nom de la commune bénéficiaire	YAGOUA			
	Département	MAYO DANAY			
	Région	EXTREME-NORD			
	Titre du projet	Construction d'un forage à NGAYA DAGADAGA			
3	Financement du projet				
	Libellés			Montant	
	Contribution de la communauté/village			/	
	Contribution sur budget communal (50%)			2 500 000	
	Contribution sur budget de l'Etat			/	
	CODASC CARTAS (50%)			2 500 000	
	Montant sollicité			/	
	Total			5 000 000	
4	Objectifs du projet				
	Groupes cibles bénéficiaires	Population du village NGAYA DAGADAGA			
	Problème à résoudre	Taux élevé de la morbidité liée à l'eau			
	Objectifs globaux	Améliorer en quantité et en qualité les infrastructures hydrauliques			
	Objectifs spécifiques	1-Améliorer l'offre en eau potable dans l'arrondissement de Yagoua 3- Assurer la maintenance des ouvrages 2- Rendre potable l'eau que les populations consomment			
	Résultats attendus	Toutes les populations ont accès à l'eau potable L'eau que les populations consomment rendue potable La maintenance des ouvrages est assurée			
	Activités	Etude de faisabilité ; Mobilisation des ressources ; Recherche du prestataire ; Exécution des travaux ; suivi/évaluation des travaux ; pérennisation du projet			
5	Lien avec la programmation				
	Orientations	Description			
	PCD	Le projet entre dans les objectifs poursuivis.			
	Stratégie sectorielle	La prise en compte ou l'harmonisation avec le plans sectoriel du MINEE a été nécessaire par le biais du sectoriel.			
	Politique nationale (DSCE)	Développer les infrastructures hydrauliques			
	Autres à préciser				
6	Complémentaire avec autres intervenants				

Titre	Bailleur(s)	Terminé	En cours
--------------	--------------------	----------------	-----------------

FICHE DE PROJET 52

1		Jour	Mois	Année	Observation
	Date d'établissement			2014	A déterminer avant la période d'exécution
	Date de soumission			2014	
2	Informations sur le projet				
	Nom de la communauté ou du village bénéficiaire	KIRSIDI MARAO			
	Nom de la commune bénéficiaire	YAGOUA			
	Département	MAYO DANAY			
	Région	EXTREME-NORD			
	Titre du projet	Construction d'un forage à KIRSIDI MARAO			
3	Financement du projet				
	Libellés			Montant	
	Contribution de la communauté/village			/	
	Contribution sur budget communal (50%)			2 500 000	
	Contribution sur budget de l'Etat			/	
	CODASC CARTAS (50%)			2 500 000	
	Montant sollicité			/	
	Total			5 000 000	
4	Objectifs du projet				
	Groupes cibles bénéficiaires	Population du village KIRSIDI MARAO			
	Problème à résoudre	Taux élevé de la morbidité liée à l'eau			
	Objectifs globaux	Améliorer en quantité et en qualité les infrastructures hydrauliques			
	Objectifs spécifiques	1-Améliorer l'offre en eau potable dans l'arrondissement de Yagoua 3- Assurer la maintenance des ouvrages 2- Rendre potable l'eau que les populations consomment			
	Résultats attendus	Toutes les populations ont accès à l'eau potable L'eau que les populations consomment rendue potable La maintenance des ouvrages est assurée			
	Activités	Etude de faisabilité ; Mobilisation des ressources ; Recherche du prestataire ; Exécution des travaux ; suivi/évaluation des travaux ; pérennisation du projet			
5	Lien avec la programmation				
	Orientations	Description			
	PCD	Le projet entre dans les objectifs poursuivis.			
	Stratégie sectorielle	La prise en compte ou l'harmonisation avec le plans sectoriel du MINEE a été nécessaire par le biais du sectoriel.			
	Politique nationale	Développer les infrastructures hydrauliques			

(DSCE)			
Autres à préciser			
6	Complémentaire avec autres intervenants		
Titre	Bailleur(s)	Terminé	En cours

FICHE DE PROJET 53

1		Jour	Mois	Année	Observation
	Date d'établissement			2014	A déterminer avant la période d'exécution
	Date de soumission			2014	
2	Informations sur le projet				
	Nom de la communauté ou du village bénéficiaire	HOUBA MOURI 2			
	Nom de la commune bénéficiaire	YAGOUA			
	Département	MAYO DANAY			
	Région	EXTREME-NORD			
	Titre du projet	Construction d'un forage à HOUBA MOURI 2			
3	Financement du projet				
	Libellés			Montant	
	Contribution de la communauté/village			/	
	Contribution sur budget communal (50%)			2 500 000	
	Contribution sur budget de l'Etat			/	
	CODASC CARTAS (50%)			2 500 000	
	Montant sollicité			/	
	Total			5 000 000	
4	Objectifs du projet				
	Groupes cibles bénéficiaires	Population du village HOUBA MOURI 2			
	Problème à résoudre	Taux élevé de la morbidité liée à l'eau			
	Objectifs globaux	Améliorer en quantité et en qualité les infrastructures hydrauliques			
	Objectifs spécifiques	1- Améliorer l'offre en eau potable dans l'arrondissement de Yagoua 3- Assurer la maintenance des ouvrages 2- Rendre potable l'eau que les populations consomment			
	Résultats attendus	Toutes les populations ont accès à l'eau potable L'eau que les populations consomment rendue potable La maintenance des ouvrages est assurée			
	Activités	Etude de faisabilité ; Mobilisation des ressources ; Recherche du prestataire ; Exécution des travaux ; suivi/évaluation des travaux ; pérennisation du projet			
5	Lien avec la programmation				
	Orientations	Description			

PCD	Le projet entre dans les objectifs poursuivis.		
Stratégie sectorielle	La prise en compte ou l'harmonisation avec le plans sectoriel du MINEE a été nécessaire par le biais du sectoriel.		
Politique nationale (DSCE)	Développer les infrastructures hydrauliques		
Autres à préciser			
6	Complémentaire avec autres intervenants		
Titre	Bailleur(s)	Terminé	En cours

FICHE DE PROJET 54

1		Jour	Mois	Année	Observation
	Date d'établissement			2014	A déterminer avant la période d'exécution
	Date de soumission			2014	
2	Informations sur le projet				
	Nom de la communauté ou du village bénéficiaire	YIRDENG			
	Nom de la commune bénéficiaire	YAGOUA			
	Département	MAYO DANAY			
	Région	EXTREME-NORD			
	Titre du projet	Construction d'un forage à YIRDENG			
3	Financement du projet				
	Libellés	Montant			
	Contribution de la communauté/village	/			
	Contribution sur budget communal (50%)	2 500 000			
	Contribution sur budget de l'Etat	/			
	CODASC CARTAS (50%)	2 500 000			
	Montant sollicité	/			
	Total	5 000 000			
4	Objectifs du projet				
	Groupes cibles bénéficiaires	Population du village YIRDENG			
	Problème à résoudre	Taux élevé de la morbidité liée à l'eau			
	Objectifs globaux	Améliorer en quantité et en qualité les infrastructures hydrauliques			
	Objectifs spécifiques	1- Améliorer l'offre en eau potable dans l'arrondissement de Yagoua 3- Assurer la maintenance des ouvrages 2- Rendre potable l'eau que les populations consomment			

Résultats attendus	Toutes les populations ont accès à l'eau potable L'eau que les populations consomment rendue potable La maintenance des ouvrages est assurée		
Activités	Etude de faisabilité ; Mobilisation des ressources ; Recherche du prestataire ; Exécution des travaux ; suivi/évaluation des travaux ; pérennisation du projet		
5	Lien avec la programmation		
Orientations	Description		
PCD	Le projet entre dans les objectifs poursuivis.		
Stratégie sectorielle	La prise en compte ou l'harmonisation avec le plans sectoriel du MINEE a été nécessaire par le biais du sectoriel.		
Politique nationale (DSCE)	Développer les infrastructures hydrauliques		
Autres à préciser			
6	Complémentaire avec autres intervenants		
Titre	Bailleur(s)	Terminé	En cours

FICHE DE PROJET 55

1		Jour	Mois	Année	Observation
Date d'établissement				2014	A déterminer avant la période d'exécution
Date de soumission				2014	
2	Informations sur le projet				
Nom de la communauté ou du village bénéficiaire	HIMDOU FERME				
Nom de la commune bénéficiaire	YAGOUA				
Département	MAYO DANAY				
Région	EXTREME-NORD				
Titre du projet	Construction d'un forage à HINIMDOU FERME				
3	Financement du projet				
	Libellés				Montant
	Contribution de la communauté/village				/
	Contribution sur budget communal (50%)				2 500 000
	Contribution sur budget de l'Etat				/
	CODASC CARTAS (50%)				2 500 000
	Montant sollicité				/
	Total				5 000 000
4	Objectifs du projet				
Groupes cibles bénéficiaires	Population du village HIMDOU FERME				

Problème à résoudre	Taux élevé de la morbidité liée à l'eau		
Objectifs globaux	Améliorer en quantité et en qualité les infrastructures hydrauliques		
Objectifs spécifiques	1-Améliorer l'offre en eau potable dans l'arrondissement de Yagoua 3- Assurer la maintenance des ouvrages 2- Rendre potable l'eau que les populations consomment		
Résultats attendus	Toutes les populations ont accès à l'eau potable L'eau que les populations consomment rendue potable La maintenance des ouvrages est assurée		
Activités	Etude de faisabilité ; Mobilisation des ressources ; Recherche du prestataire ; Exécution des travaux ; suivi/évaluation des travaux ; pérennisation du projet		
5	Lien avec la programmation		
Orientations	Description		
PCD	Le projet entre dans les objectifs poursuivis.		
Stratégie sectorielle	La prise en compte ou l'harmonisation avec le plans sectoriel du MINEE a été nécessaire par le biais du sectoriel.		
Politique nationale (DSCE)	Développer les infrastructures hydrauliques		
Autres à préciser			
6	Complémentaire avec autres intervenants		
Titre	Bailleur(s)	Terminé	En cours

FICHE DE PROJET 56

1		Jour	Mois	Année	Observation
	Date d'établissement			2014	A déterminer avant la période d'exécution
	Date de soumission			2014	
2	Informations sur le projet				
	Nom de la communauté ou du village bénéficiaire	DEHE 2 CHEFFERIE			
	Nom de la commune bénéficiaire	YAGOUA			
	Département	MAYO DANAY			
	Région	EXTREME-NORD			
	Titre du projet	Construction d'un forage à DEHE 2 CHEFFERIE			
3	Financement du projet				
	Libellés				Montant
	Contribution de la communauté/village				/
	Contribution sur budget communal (50%)				2 500 000
	Contribution sur budget de l'Etat				/
	CODASC CARTAS (50%)				2 500 000
	Montant sollicité				/
	Total				5 000 000

4	Objectifs du projet			
Groupes cibles bénéficiaires	Population du village DEHE 2 CHEFFERIE			
Problème à résoudre	Taux élevé de la morbidité liée à l'eau			
Objectifs globaux	Améliorer en quantité et en qualité les infrastructures hydrauliques			
Objectifs spécifiques	1- Améliorer l'offre en eau potable dans l'arrondissement de Yagoua 3- Assurer la maintenance des ouvrages 2- Rendre potable l'eau que les populations consomment			
Résultats attendus	Toutes les populations ont accès à l'eau potable L'eau que les populations consomment rendue potable La maintenance des ouvrages est assurée			
Activités	Etude de faisabilité ; Mobilisation des ressources ; Recherche du prestataire ; Exécution des travaux ; suivi/évaluation des travaux ; pérennisation du projet			
5	Lien avec la programmation			
	Orientations	Description		
	PCD	Le projet entre dans les objectifs poursuivis.		
	Stratégie sectorielle	La prise en compte ou l'harmonisation avec le plans sectoriel du MINEE a été nécessaire par le biais du sectoriel.		
	Politique nationale (DSCE)	Développer les infrastructures hydrauliques		
	Autres à préciser			
6	Complémentaire avec autres intervenants			
	Titre	Bailleur(s)	Terminé	En cours

FICHE DE PROJET 56

1		Jour	Mois	Année	Observation
	Date d'établissement			2014	A déterminer avant la période d'exécution
	Date de soumission			2014	
2	Informations sur le projet				
	Nom de la communauté ou du village bénéficiaire	YAGOUA			
	Nom de la commune bénéficiaire	YAGOUA			
	Département	MAYO DANAY			
	Région	EXTREME-NORD			
	Titre du projet	Construction du bloc latrines N°1 dans l'espace urbain de YAGOUA			
3	Financement du projet				
	Libellés			Montant	
	Contribution de la communauté/village			/	
	Contribution sur budget communal (10%)			350 000	

Contribution sur budget de l'Etat		/	
PNDP (90%)		5 150 000	
Montant sollicité		/	
Total		5 500 000	
4	Objectifs du projet		
Groupes cibles bénéficiaires	Population du village Yagoua		
Problème à résoudre	Faible utilisation des latrines dans les familles et les espaces publics		
Objectifs globaux	Encourager l'utilisation des latrines		
Objectifs spécifiques	1- Réduire l'insalubrité dans la ville et les villages de Yagoua 2- Eduquer la population sur l'utilisation des latrines		
Résultats attendus	Réduction des maladies du péril fécal est effective Les populations prennent l'habitude d'utiliser les latrines		
Activités	Etude de faisabilité ; Mobilisation des ressources ; Recherche du prestataire ; Exécution des travaux ; suivi/évaluation des travaux ; pérennisation du projet		
5	Lien avec la programmation		
Orientations	Description		
PCD	Le projet entre dans les objectifs poursuivis.		
Stratégie sectorielle	La prise en compte ou l'harmonisation avec le plans sectoriel du MINEE a été nécessaire par le biais du sectoriel.		
Politique nationale (DSCE)	Assainir le cadre de vie des populations		
Autres à préciser			
6	Complémentaire avec autres intervenants		
Titre	Bailleur(s)	Terminé	En cours

FICHE DE PROJET 57

1	Jour	Mois	Année	Observation
Date d'établissement			2014	A déterminer avant la période d'exécution
Date de soumission			2014	
2	Informations sur le projet			
Nom de la communauté ou du village bénéficiaire	Yagoua			
Nom de la commune bénéficiaire	YAGOUA			
Département	MAYO DANAY			
Région	EXTREME-NORD			
Titre du projet	Construction du bloc latrines N°2 dans l'espace			

		urbain de YAGOUA	
3	Financement du projet		
Libellés		Montant	
Contribution de la communauté/village		/	
Contribution sur budget communal (10%)		350 000	
Contribution sur budget de l'Etat		/	
PNDP (90%)		5 150 000	
Montant sollicité		/	
Total		5 500 000	
4	Objectifs du projet		
Groupes cibles bénéficiaires	Population du village Yagoua		
Problème à résoudre	Faible utilisation des latrines dans les familles et les espaces publics		
Objectifs globaux	Encourager l'utilisation des latrines		
Objectifs spécifiques	1- Réduire l'insalubrité dans la ville et les villages de Yagoua 2- Eduquer la population sur l'utilisation des latrines		
Résultats attendus	Réduction des maladies du péril fécal est effective Les populations prennent l'habitude d'utiliser les latrines		
Activités	Etude de faisabilité ; Mobilisation des ressources ; Recherche du prestataire ; Exécution des travaux ; suivi/évaluation des travaux ; pérennisation du projet		
5	Lien avec la programmation		
Orientations	Description		
PCD	Le projet entre dans les objectifs poursuivis.		
Stratégie sectorielle	La prise en compte ou l'harmonisation avec le plans sectoriel du MINEE a été nécessaire par le biais du sectoriel.		
Politique nationale (DSCE)	Assainir le cadre de vie des populations		
Autres à préciser			
6	Complémentaire avec autres intervenants		
Titre	Bailleur(s)	Terminé	En cours

FICHE DE PROJET 58

1		Jour	Mois	Année	Observation
Date d'établissement				2014	A déterminer avant la période d'exécution
Date de soumission				2014	
2	Informations sur le projet				
Nom de la communauté ou du village bénéficiaire	Yagoua				
Nom de la commune bénéficiaire	YAGOUA				

Département		MAYO DANAY	
Région		EXTREME-NORD	
Titre du projet		Construction du bloc latrines N°3 dans l'espace urbain de YAGOUA	
3	Financement du projet		
	Libellés	Montant	
	Contribution de la communauté/village	/	
	Contribution sur budget communal (10%)	350 000	
	Contribution sur budget de l'Etat	/	
	PNDP (90%)	5 150 000	
	Montant sollicité	/	
	Total	5 500 000	
4	Objectifs du projet		
	Groupes cibles bénéficiaires	Population du village Yagoua	
	Problème à résoudre	Faible utilisation des latrines dans les familles et les espaces publics	
	Objectifs globaux	Encourager l'utilisation des latrines	
	Objectifs spécifiques	1- Réduire l'insalubrité dans la ville et les villages de Yagoua 2- Eduquer la population sur l'utilisation des latrines	
	Résultats attendus	Réduction des maladies du péril fécal est effective Les populations prennent l'habitude d'utiliser les latrines	
	Activités	Etude de faisabilité ; Mobilisation des ressources ; Recherche du prestataire ; Exécution des travaux ; suivi/évaluation des travaux ; pérennisation du projet	
5	Lien avec la programmation		
	Orientations	Description	
	PCD	Le projet entre dans les objectifs poursuivis.	
	Stratégie sectorielle	La prise en compte ou l'harmonisation avec le plans sectoriel du MINEE a été nécessaire par le biais du sectoriel.	
	Politique nationale (DSCE)	Assainir le cadre de vie des populations	
	Autres à préciser		
6	Complémentaire avec autres intervenants		
	Titre	Bailleur(s)	Terminé En cours

FICHE DE PROJET 59

1		Jour	Mois	Année	Observation
	Date d'établissement			2014	A déterminer avant la période d'exécution
	Date de soumission			2014	
2	Informations sur le projet				
	Nom de la communauté ou du village	Yagoua			

bénéficiaire			
Nom de la commune bénéficiaire		YAGOUA	
Département		MAYO DANAY	
Région		EXTREME-NORD	
Titre du projet		Construction du bloc latrines N°4 dans l'espace urbain de YAGOUA	
3	Financement du projet		
	Libellés	Montant	
	Contribution de la communauté/village	/	
	Contribution sur budget communal (10%)	350 000	
	Contribution sur budget de l'Etat	/	
	PNDP (90%)	5 150 000	
	Montant sollicité	/	
	Total	5 500 000	
4	Objectifs du projet		
	Groupes cibles bénéficiaires	Population du village Yagoua	
	Problème à résoudre	Faible utilisation des latrines dans les familles et les espaces publics	
	Objectifs globaux	Encourager l'utilisation des latrines	
	Objectifs spécifiques	1- Réduire l'insalubrité dans la ville et les villages de Yagoua 2- Eduquer la population sur l'utilisation des latrines	
	Résultats attendus	Réduction des maladies du péril fécal est effective Les populations prennent l'habitude d'utiliser les latrines	
	Activités	Etude de faisabilité ; Mobilisation des ressources ; Recherche du prestataire ; Exécution des travaux ; suivi/évaluation des travaux ; pérennisation du projet	
5	Lien avec la programmation		
	Orientations	Description	
	PCD	Le projet entre dans les objectifs poursuivis.	
	Stratégie sectorielle	La prise en compte ou l'harmonisation avec le plans sectoriel du MINEE a été nécessaire par le biais du sectoriel.	
	Politique nationale (DSCE)	Assainir le cadre de vie des populations	
	Autres à préciser		
6	Complémentaire avec autres intervenants		
	Titre	Bailleur(s)	Terminé En cours

FICHE DE PROJET 60

1		Jour	Mois	Année	Observation
	Date d'établissement			2014	A déterminer

Date de soumission			2014	avant la période d'exécution
2	Informations sur le projet			
Nom de la communauté ou du village bénéficiaire		Yagoua		
Nom de la commune bénéficiaire		YAGOUA		
Département		MAYO DANAY		
Région		EXTREME-NORD		
Titre du projet		Construction du bloc latrines N°5 dans l'espace urbain de YAGOUA		
3	Financement du projet			
Libellés			Montant	
Contribution de la communauté/village			/	
Contribution sur budget communal (10%)			350 000	
Contribution sur budget de l'Etat			/	
PNDP (90%)			5 150 000	
Montant sollicité			/	
Total			5 500 000	
4	Objectifs du projet			
Groupes cibles bénéficiaires		Population du village Yagoua		
Problème à résoudre		Faible utilisation des latrines dans les familles et les espaces publics		
Objectifs globaux		Encourager l'utilisation des latrines		
Objectifs spécifiques		1- Réduire l'insalubrité dans la ville et les villages de Yagoua 2- Eduquer la population sur l'utilisation des latrines		
Résultats attendus		Réduction des maladies du péril fécal est effective Les population prennent l'habitude d'utiliser les latrines		
Activités		Etude de faisabilité ; Mobilisation des ressources ; Recherche du prestataire ; Exécution des travaux ; suivi/évaluation des travaux ; pérennisation du projet		
5	Lien avec la programmation			
Orientations		Description		
PCD		Le projet entre dans les objectifs poursuivis.		
Stratégie sectorielle		La prise en compte ou l'harmonisation avec le plans sectoriel du MINEE a été nécessaire par le biais du sectoriel.		
Politique nationale (DSCE)		Assainir le cadre de vie des populations		
Autres à préciser				
6	Complémentaire avec autres intervenants			
Titre		Baillieur(s)	Terminé	En cours

FICHE DE PROJET 61

1		Jour	Mois	Année	Observation
	Date d'établissement			2014	A déterminer avant la période d'exécution
	Date de soumission			2014	
2	Informations sur le projet				
	Nom de la communauté ou du village bénéficiaire	Yagoua			
	Nom de la commune bénéficiaire	YAGOUA			
	Département	MAYO DANAY			
	Région	EXTREME-NORD			
	Titre du projet	Construction du bac à ordures N°1 dans l'espace urbain de YAGOUA			
3	Financement du projet				
	Libellés			Montant	
	Contribution de la communauté/village			/	
	Contribution sur budget communal (10%)			45 000	
	Contribution sur budget de l'Etat			/	
	PNDP (90%)			405 000	
	Montant sollicité			/	
	Total			450 000	
4	Objectifs du projet				
	Groupes cibles bénéficiaires	Population du village Yagoua			
	Problème à résoudre	Pollution de l'espace urbain par des déchets			
	Objectifs globaux	Améliorer la gestion des déchets			
	Objectifs spécifiques	1- Créer des points de décharge des déchets 2- Collecter et traiter les déchets			
	Résultats attendus	Les déchets sont collectés chaque jour Les déchets sont traités			
	Activités	Etude de faisabilité ; Mobilisation des ressources ; Recherche du prestataire ; Exécution des travaux ; suivi/évaluation des travaux ; pérennisation du projet			
5	Lien avec la programmation				
	Orientations	Description			
	PCD	Le projet entre dans les objectifs poursuivis.			
	Stratégie sectorielle	La prise en compte ou l'harmonisation avec le plans sectoriel du MINEE a été nécessaire par le biais du sectoriel.			
	Politique nationale (DSCE)	Assainir le cadre de vie des populations			
	Autres à préciser				
6	Complémentaire avec autres intervenants				
	Titre	Bailleur(s)	Terminé	En cours	

FICHE DE PROJET 62

1		Jour	Mois	Année	Observation
	Date d'établissement			2014	A déterminer avant la période d'exécution
	Date de soumission			2014	
2	Informations sur le projet				
	Nom de la communauté ou du village bénéficiaire	Yagoua			
	Nom de la commune bénéficiaire	YAGOUA			
	Département	MAYO DANAY			
	Région	EXTREME-NORD			
	Titre du projet	Construction du bac à ordures N°2 dans l'espace urbain de YAGOUA			
3	Financement du projet				
	Libellés			Montant	
	Contribution de la communauté/village			/	
	Contribution sur budget communal (10%)			45 000	
	Contribution sur budget de l'Etat			/	
	PNDP (90%)			405 000	
	Montant sollicité			/	
	Total			450 000	
4	Objectifs du projet				
	Groupes cibles bénéficiaires	Population du village Yagoua			
	Problème à résoudre	Pollution de l'espace urbain par des déchets			
	Objectifs globaux	Améliorer la gestion des déchets			
	Objectifs spécifiques	1- Créer des points de décharge des déchets 2- Collecter et traiter les déchets			
	Résultats attendus	Les déchets sont collectés chaque jour Les déchets sont traités			
	Activités	Etude de faisabilité ; Mobilisation des ressources ; Recherche du prestataire ; Exécution des travaux ; suivi/évaluation des travaux ; pérennisation du projet			
5	Lien avec la programmation				
	Orientations	Description			
	PCD	Le projet entre dans les objectifs poursuivis.			
	Stratégie sectorielle	La prise en compte ou l'harmonisation avec le plans sectoriel du MINEE a été nécessaire par le biais du sectoriel.			

Politique nationale (DSCE)	Assainir le cadre de vie des populations		
Autres à préciser			
6	Complémentaire avec autres intervenants		
Titre	Bailleur(s)	Terminé	En cours

FICHE DE PROJET 63

1		Jour	Mois	Année	Observation
	Date d'établissement			2014	A déterminer avant la période d'exécution
	Date de soumission			2014	
2	Informations sur le projet				
	Nom de la communauté ou du village bénéficiaire	Yagoua			
	Nom de la commune bénéficiaire	YAGOUA			
	Département	MAYO DANAY			
	Région	EXTREME-NORD			
	Titre du projet	Construction du bac à ordures N°2 dans l'espace urbain de YAGOUA			
3	Financement du projet				
	Libellés			Montant	
	Contribution de la communauté/village			/	
	Contribution sur budget communal (10%)			45 000	
	Contribution sur budget de l'Etat			/	
	PNDP (90%)			405 000	
	Montant sollicité			/	
	Total			450 000	
4	Objectifs du projet				
	Groupes cibles bénéficiaires	Population du village Yagoua			
	Problème à résoudre	Pollution de l'espace urbain par des déchets			
	Objectifs globaux	Améliorer la gestion des déchets			
	Objectifs spécifiques	1- Créer des points de décharge des déchets 2- Collecter et traiter les déchets			
	Résultats attendus	Les déchets sont collectés chaque jour Les déchets sont traités			
	Activités	Etude de faisabilité ; Mobilisation des ressources ; Recherche du prestataire ; Exécution des travaux ; suivi/évaluation des travaux ; pérennisation du			

	projet		
5	Lien avec la programmation		
	Orientations	Description	
	PCD	Le projet entre dans les objectifs poursuivis.	
	Stratégie sectorielle	La prise en compte ou l'harmonisation avec le plans sectoriel du MINEE a été nécessaire par le biais du sectoriel.	
	Politique nationale (DSCE)	Assainir le cadre de vie des populations	
	Autres à préciser		
6	Complémentaire avec autres intervenants		
	Titre	Bailleur(s)	Terminé En cours

FICHE DE PROJET 64

1		Jour	Mois	Année	Observation
	Date d'établissement			2014	A déterminer avant la période d'exécution
	Date de soumission			2014	
2	Informations sur le projet				
	Nom de la communauté ou du village bénéficiaire	Yagoua			
	Nom de la commune bénéficiaire	YAGOUA			
	Département	MAYO DANAY			
	Région	EXTREME-NORD			
	Titre du projet	Construction du bac à ordures N°2 dans l'espace urbain de YAGOUA			
3	Financement du projet				
	Libellés			Montant	
	Contribution de la communauté/village			/	
	Contribution sur budget communal (10%)			45 000	
	Contribution sur budget de l'Etat			/	
	PNDP (90%)			405 000	
	Montant sollicité			/	
	Total			450 000	
4	Objectifs du projet				
	Groupes cibles bénéficiaires	Population du village Yagoua			
	Problème à résoudre	Pollution de l'espace urbain par des déchets			
	Objectifs globaux	Améliorer la gestion des déchets			

Objectifs spécifiques	1- Créer des points de décharge des déchets 2- Collecter et traiter les déchets		
Résultats attendus	Les déchets sont collectés chaque jour Les déchets sont traités		
Activités	Etude de faisabilité ; Mobilisation des ressources ; Recherche du prestataire ; Exécution des travaux ; suivi/évaluation des travaux ; pérennisation du projet		
5	Lien avec la programmation		
	Orientations	Description	
	PCD	Le projet entre dans les objectifs poursuivis.	
	Stratégie sectorielle	La prise en compte ou l'harmonisation avec le plans sectoriel du MINEE a été nécessaire par le biais du sectoriel.	
	Politique nationale (DSCE)	Assainir le cadre de vie des populations	
	Autres à préciser		
6	Complémentaire avec autres intervenants		
	Titre	Bailleur(s)	Terminé En cours

FICHE DE PROJET 65

1		Jour	Mois	Année	Observation
	Date d'établissement			2014	A déterminer avant la période d'exécution
	Date de soumission			2014	
2	Informations sur le projet				
	Nom de la communauté ou du village bénéficiaire	Yagoua			
	Nom de la commune bénéficiaire	YAGOUA			
	Département	MAYO DANAY			
	Région	EXTREME-NORD			
	Titre du projet	Construction du bac à ordures N°2 dans l'espace urbain de YAGOUA			
3	Financement du projet				
	Libellés				Montant
	Contribution de la communauté/village				/
	Contribution sur budget communal (10%)				45 000
	Contribution sur budget de l'Etat				/
	PNDP (90%)				405 000
	Montant sollicité				/

Total		450 000	
4	Objectifs du projet		
Groupes cibles bénéficiaires	Population du village Yagoua		
Problème à résoudre	Pollution de l'espace urbain par des déchets		
Objectifs globaux	Améliorer la gestion des déchets		
Objectifs spécifiques	1- Créer des points de décharge des déchets 2- Collecter et traiter les déchets		
Résultats attendus	Les déchets sont collectés chaque jour Les déchets sont traités		
Activités	Etude de faisabilité ; Mobilisation des ressources ; Recherche du prestataire ; Exécution des travaux ; suivi/évaluation des travaux ; pérennisation du projet		
5	Lien avec la programmation		
	Orientations	Description	
	PCD	Le projet entre dans les objectifs poursuivis.	
	Stratégie sectorielle	La prise en compte ou l'harmonisation avec le plans sectoriel du MINEE a été nécessaire par le biais du sectoriel.	
	Politique nationale (DSCE)	Assainir le cadre de vie des populations	
	Autres à préciser		
6	Complémentaire avec autres intervenants		
	Titre	Bailleur(s)	Terminé En cours

FICHE DE PROJET 66

1		Jour	Mois	Année	Observation
	Date d'établissement			2014	A déterminer avant la période d'exécution
	Date de soumission			2014	
2	Informations sur le projet				
	Nom de la communauté ou du village bénéficiaire	Yagoua			
	Nom de la commune bénéficiaire	YAGOUA			
	Département	MAYO DANAY			
	Région	EXTREME-NORD			
	Titre du projet	Construction du bac à ordures N°2 dans l'espace urbain de YAGOUA			
3	Financement du projet				
	Libellés			Montant	

Contribution de la communauté/village		/	
Contribution sur budget communal (10%)		45 000	
Contribution sur budget de l'Etat		/	
PNDP (90%)		405 000	
Montant sollicité		/	
Total		450 000	
4	Objectifs du projet		
Groupes cibles bénéficiaires	Population du village Yagoua		
Problème à résoudre	Pollution de l'espace urbain par des déchets		
Objectifs globaux	Améliorer la gestion des déchets		
Objectifs spécifiques	1- Créer des points de décharge des déchets 2- Collecter et traiter les déchets		
Résultats attendus	Les déchets sont collectés chaque jour Les déchets sont traités		
Activités	Etude de faisabilité ; Mobilisation des ressources ; Recherche du prestataire ; Exécution des travaux ; suivi/évaluation des travaux ; pérennisation du projet		
5	Lien avec la programmation		
Orientations	Description		
PCD	Le projet entre dans les objectifs poursuivis.		
Stratégie sectorielle	La prise en compte ou l'harmonisation avec le plans sectoriel du MINEE a été nécessaire par le biais du sectoriel.		
Politique nationale (DSCE)	Assainir le cadre de vie des populations		
Autres à préciser			
6	Complémentaire avec autres intervenants		
Titre	Bailleur(s)	Terminé	En cours

FICHE DE PROJET 67

1		Jour	Mois	Année	Observation
Date d'établissement				2014	A déterminer avant la période d'exécution
Date de soumission				2014	
2	Informations sur le projet				
Nom de la communauté ou du village bénéficiaire	Yagoua				
Nom de la commune bénéficiaire	YAGOUA				
Département	MAYO DANAY				

Région		EXTREME-NORD			
Titre du projet		Construction du bac à ordures N°2 dans l'espace urbain de YAGOUA			
3	Financement du projet				
Libellés			Montant		
Contribution de la communauté/village			/		
Contribution sur budget communal (10%)			45 000		
Contribution sur budget de l'Etat			/		
PNDP (90%)			405 000		
Montant sollicité			/		
Total			450 000		
4	Objectifs du projet				
Groupes cibles bénéficiaires		Population du village Yagoua			
Problème à résoudre		Pollution de l'espace urbain par des déchets			
Objectifs globaux		Améliorer la gestion des déchets			
Objectifs spécifiques		1- Créer des points de décharge des déchets 2- Collecter et traiter les déchets			
Résultats attendus		Les déchets sont collectés chaque jour Les déchets sont traités			
Activités		Etude de faisabilité ; Mobilisation des ressources ; Recherche du prestataire ; Exécution des travaux ; suivi/évaluation des travaux ; pérennisation du projet			
5	Lien avec la programmation				
Orientations		Description			
PCD		Le projet entre dans les objectifs poursuivis.			
Stratégie sectorielle		La prise en compte ou l'harmonisation avec le plans sectoriel du MINEE a été nécessaire par le biais du sectoriel.			
Politique nationale (DSCE)		Assainir le cadre de vie des populations			
Autres à préciser					
6	Complémentaire avec autres intervenants				
Titre		Bailleur(s)		Terminé	En cours

FICHE DE PROJET 68

1		Jour	Mois	Année	Observation
Date d'établissement				2014	A déterminer avant la période d'exécution
Date de soumission				2014	
2	Informations sur le projet				
Nom de la communauté ou du village bénéficiaire		Yagoua			

Nom de la commune bénéficiaire		YAGOUA	
Département		MAYO DANAY	
Région		EXTREME-NORD	
Titre du projet		Construction du bac à ordures N°2 dans l'espace urbain de YAGOUA	
3	Financement du projet		
Libellés		Montant	
Contribution de la communauté/village		/	
Contribution sur budget communal (10%)		45 000	
Contribution sur budget de l'Etat		/	
PNDP (90%)		405 000	
Montant sollicité		/	
Total		450 000	
4	Objectifs du projet		
Groupes cibles bénéficiaires	Population du village Yagoua		
Problème à résoudre	Pollution de l'espace urbain par des déchets		
Objectifs globaux	Améliorer la gestion des déchets		
Objectifs spécifiques	1- Créer des points de décharge des déchets 2- Collecter et traiter les déchets		
Résultats attendus	Les déchets sont collectés chaque jour Les déchets sont traités		
Activités	Etude de faisabilité ; Mobilisation des ressources ; Recherche du prestataire ; Exécution des travaux ; suivi/évaluation des travaux ; pérennisation du projet		
5	Lien avec la programmation		
Orientations		Description	
PCD		Le projet entre dans les objectifs poursuivis.	
Stratégie sectorielle		La prise en compte ou l'harmonisation avec le plans sectoriel du MINEE a été nécessaire par le biais du sectoriel.	
Politique nationale (DSCE)		Assainir le cadre de vie des populations	
Autres à préciser			
6	Complémentaire avec autres intervenants		
Titre		Bailleur(s)	Terminé En cours

FICHE DE PROJET 69

1		Jour	Mois	Année	Observation
Date d'établissement				2014	A déterminer avant la période d'exécution
Date de soumission				2014	

2	Informations sur le projet		
Nom de la communauté ou du village bénéficiaire	Yagoua		
Nom de la commune bénéficiaire	YAGOUA		
Département	MAYO DANAY		
Région	EXTREME-NORD		
Titre du projet	Construction du bac à ordures N°2 dans l'espace urbain de YAGOUA		
3	Financement du projet		
	Libellés	Montant	
	Contribution de la communauté/village	/	
	Contribution sur budget communal (10%)	45 000	
	Contribution sur budget de l'Etat	/	
	PNDP (90%)	405 000	
	Montant sollicité	/	
	Total	450 000	
4	Objectifs du projet		
Groupes cibles bénéficiaires	Population du village Yagoua		
Problème à résoudre	Pollution de l'espace urbain par des déchets		
Objectifs globaux	Améliorer la gestion des déchets		
Objectifs spécifiques	1- Créer des points de décharge des déchets 2- Collecter et traiter les déchets		
Résultats attendus	Les déchets sont collectés chaque jour Les déchets sont traités		
Activités	Etude de faisabilité ; Mobilisation des ressources ; Recherche du prestataire ; Exécution des travaux ; suivi/évaluation des travaux ; pérennisation du projet		
5	Lien avec la programmation		
	Orientations	Description	
	PCD	Le projet entre dans les objectifs poursuivis.	
	Stratégie sectorielle	La prise en compte ou l'harmonisation avec le plans sectoriel du MINEE a été nécessaire par le biais du sectoriel.	
	Politique nationale (DSCE)	Assainir le cadre de vie des populations	
	Autres à préciser		
6	Complémentaire avec autres intervenants		
	Titre	Bailleur(s)	Terminé En cours

FICHE DE PROJET 70

1		Jour	Mois	Année	Observation
	Date d'établissement			2014	A déterminer avant la période d'exécution
	Date de soumission			2014	
2	Informations sur le projet				
	Nom de la communauté ou du village bénéficiaire	Yagoua			
	Nom de la commune bénéficiaire	YAGOUA			
	Département	MAYO DANAY			
	Région	EXTREME-NORD			
	Titre du projet	Construction du bac à ordures N°2 dans l'espace urbain de YAGOUA			
3	Financement du projet				
	Libellés			Montant	
	Contribution de la communauté/village			/	
	Contribution sur budget communal (10%)			45 000	
	Contribution sur budget de l'Etat			/	
	PNDP (90%)			405 000	
	Montant sollicité			/	
	Total			450 000	
4	Objectifs du projet				
	Groupes cibles bénéficiaires	Population du village Yagoua			
	Problème à résoudre	Pollution de l'espace urbain par des déchets			
	Objectifs globaux	Améliorer la gestion des déchets			
	Objectifs spécifiques	1- Créer des points de décharge des déchets 2- Collecter et traiter les déchets			
	Résultats attendus	Les déchets sont collectés chaque jour Les déchets sont traités			
	Activités	Etude de faisabilité ; Mobilisation des ressources ; Recherche du prestataire ; Exécution des travaux ; suivi/évaluation des travaux ; pérennisation du projet			
5	Lien avec la programmation				
	Orientations	Description			
	PCD	Le projet entre dans les objectifs poursuivis.			
	Stratégie sectorielle	La prise en compte ou l'harmonisation avec le plans sectoriel du MINEE a été nécessaire par le biais du sectoriel.			
	Politique nationale (DSCE)	Assainir le cadre de vie des populations			
	Autres à préciser				
6	Complémentaire avec autres intervenants				
	Titre	Bailleur(s)	Terminé	En cours	

FICHE DE PROJET 71

1		Jour	Mois	Année	Observation
	Date d'établissement			2014	A déterminer avant la période d'exécution
	Date de soumission			2014	
2	Informations sur le projet				
	Nom de la communauté ou du village bénéficiaire	MASSA			
	Nom de la commune bénéficiaire	YAGOUA			
	Département	MAYO DANAY			
	Région	EXTREME-NORD			
	Titre du projet	Construction d'un forage à BAGARA			
3	Financement du projet				
	Libellés			Montant	
	Contribution de la communauté/village			/	
	Contribution sur budget communal (50%)			/	
	Contribution sur budget de l'Etat			8 000 000	
	CODASC CARTAS (50%)			/	
	Montant sollicité			/	
	Total			8 000 000	
4	Objectifs du projet				
	Groupes cibles bénéficiaires	Population du village BAGARA, visiteurs et ses environs			
	Problème à résoudre	Difficultés d'accès à l'eau potable			
	Objectifs globaux	Améliorer la préservation de la forêt et de la faune sauvage dans la commune de Yagoua			
	Objectifs spécifiques	Améliorer l'accès à l'eau potable dans l'arrondissement de Yagoua Rendre potable l'eau que les populations consomment Assurer la maintenance des ouvrages			
	Résultats attendus	Amélioration des infrastructures hydrauliques			
	Activités	Etude de faisabilité ; Mobilisation des ressources ; Recherche du prestataire ; Exécution des travaux ; suivi/évaluation des travaux ; pérennisation du projet			
5	Lien avec la programmation				
	Orientations	Description			
	PCD	Le projet entre dans les objectifs poursuivis.			
	Stratégie sectorielle	La prise en compte ou l'harmonisation avec le plans sectoriel du MINEE a été nécessaire par le biais du sectoriel.			

Politique nationale (DSCE)	Développer les infrastructures hydrauliques		
Autres à préciser			
6	Complémentaire avec autres intervenants		
Titre	Bailleur(s)	Terminé	En cours

FICHE DE PROJET 72

1		Jour	Mois	Année	Observation
	Date d'établissement			2014	A déterminer avant la période d'exécution
	Date de soumission			2014	
2	Informations sur le projet				
	Nom de la communauté ou du village bénéficiaire	Un village dans les zones inondables			
	Nom de la commune bénéficiaire	YAGOUA			
	Département	MAYO DANAY			
	Région	EXTREME-NORD			
	Titre du projet	Construction d'un forage N°1 dans un village des zones inondables			
3	Financement du projet				
	Libellés			Montant	
	Contribution de la communauté/village			/	
	Contribution sur budget communal (10%)			750 000	
	Contribution sur budget de l'Etat			/	
	PLAN CAMEROUN (90%)			6 750 000	
	Montant sollicité			/	
	Total			7 500 000	
4	Objectifs du projet				
	Groupes cibles bénéficiaires	Population du village DEHE 2 CHEFFERIE			
	Problème à résoudre	Taux élevé de la morbidité liée à l'eau			
	Objectifs globaux	Améliorer en quantité et en qualité les infrastructures hydrauliques			
	Objectifs spécifiques	1- Améliorer l'offre en eau potable dans l'arrondissement de Yagoua 3- Assurer la maintenance des ouvrages 2- Rendre potable l'eau que les populations consomment			
	Résultats attendus	Toutes les populations ont accès à l'eau potable L'eau que les populations consomment rendue potable La maintenance des ouvrages est assurée			
	Activités	Etude de faisabilité ; Mobilisation des ressources ; Recherche du prestataire ; Exécution des travaux ; suivi/évaluation des travaux ; pérennisation du projet			
5	Lien avec la programmation				

Orientations		Description			
PCD		Le projet entre dans les objectifs poursuivis.			
Stratégie sectorielle		La prise en compte ou l'harmonisation avec le plans sectoriel du MINEE a été nécessaire par le biais du sectoriel.			
Politique nationale (DSCE)		Développer les infrastructures hydrauliques			
Autres à préciser					
6	Complémentaire avec autres intervenants				
Titre	Bailleur(s)		Terminé	En cours	

FICHE DE PROJET 73

1		Jour	Mois	Année	Observation
	Date d'établissement			2014	A déterminer avant la période d'exécution
	Date de soumission			2014	
2	Informations sur le projet				
	Nom de la communauté ou du village bénéficiaire	Un village dans les zones inondables			
	Nom de la commune bénéficiaire	YAGOUA			
	Département	MAYO DANAY			
	Région	EXTREME-NORD			
	Titre du projet	Construction d'un forage N°1 dans un village des zones inondables			
3	Financement du projet				
	Libellés			Montant	
	Contribution de la communauté/village			/	
	Contribution sur budget communal (10%)			750 000	
	Contribution sur budget de l'Etat			/	
	PLAN CAMEROUN (90%)			6 750 000	
	Montant sollicité			/	
	Total			7 500 000	
4	Objectifs du projet				
	Groupes cibles bénéficiaires	Population du village DEHE 2 CHEFFERIE			
	Problème à résoudre	Taux élevé de la morbidité liée à l'eau			
	Objectifs globaux	Améliorer en quantité et en qualité les infrastructures hydrauliques			
	Objectifs spécifiques	1 -Améliorer l'offre en eau potable dans l'arrondissement de Yagoua 3 - Assurer la maintenance des ouvrages			

	2- Rendre potable l'eau que les populations consomment		
Résultats attendus	Toutes les populations ont accès à l'eau potable L'eau que les populations consomment rendue potable La maintenance des ouvrages est assurée		
Activités	Etude de faisabilité ; Mobilisation des ressources ; Recherche du prestataire ; Exécution des travaux ; suivi/évaluation des travaux ; pérennisation du projet		
5	Lien avec la programmation		
	Orientations	Description	
	PCD	Le projet entre dans les objectifs poursuivis.	
	Stratégie sectorielle	La prise en compte ou l'harmonisation avec le plans sectoriel du MINEE a été nécessaire par le biais du sectoriel.	
	Politique nationale (DSCE)	Développer les infrastructures hydrauliques	
	Autres à préciser		
6	Complémentaire avec autres intervenants		
	Titre	Bailleur(s)	Terminé En cours

FICHE DE PROJET 74

1		Jour	Mois	Année	Observation
	Date d'établissement			2014	A déterminer avant la période d'exécution
	Date de soumission			2014	
2	Informations sur le projet				
	Nom de la communauté ou du village bénéficiaire	Un village dans les zones inondables			
	Nom de la commune bénéficiaire	YAGOUA			
	Département	MAYO DANAY			
	Région	EXTREME-NORD			
	Titre du projet	Construction d'un forage N°1 dans un village des zones inondables			
3	Financement du projet				
	Libellés				Montant
	Contribution de la communauté/village				/
	Contribution sur budget communal (10%)				750 000
	Contribution sur budget de l'Etat				/
	PLAN CAMEROUN (90%)				6 750 000
	Montant sollicité				/

Total		7 500 000	
4	Objectifs du projet		
Groupes cibles bénéficiaires	Population du village DEHE 2 CHEFFERIE		
Problème à résoudre	Taux élevé de la morbidité liée à l'eau		
Objectifs globaux	Améliorer en quantité et en qualité les infrastructures hydrauliques		
Objectifs spécifiques	1-Améliorer l'offre en eau potable dans l'arrondissement de Yagoua 3- Assurer la maintenance des ouvrages 2- Rendre potable l'eau que les populations consomment		
Résultats attendus	Toutes les populations ont accès à l'eau potable L'eau que les populations consomment rendue potable La maintenance des ouvrages est assurée		
Activités	Etude de faisabilité ; Mobilisation des ressources ; Recherche du prestataire ; Exécution des travaux ; suivi/évaluation des travaux ; pérennisation du projet		
5	Lien avec la programmation		
	Orientations	Description	
	PCD	Le projet entre dans les objectifs poursuivis.	
	Stratégie sectorielle	La prise en compte ou l'harmonisation avec le plans sectoriel du MINEE a été nécessaire par le biais du sectoriel.	
	Politique nationale (DSCE)	Développer les infrastructures hydrauliques	
	Autres à préciser		
6	Complémentaire avec autres intervenants		
	Titre	Bailleur(s)	Terminé En cours

FICHE DE PROJET 75

1		Jour	Mois	Année	Observation
	Date d'établissement			2014	A déterminer avant la période d'exécution
	Date de soumission			2014	
2	Informations sur le projet				
	Nom de la communauté ou du village bénéficiaire	Un village dans les zones inondables			
	Nom de la commune bénéficiaire	YAGOUA			
	Département	MAYO DANAY			
	Région	EXTREME-NORD			
	Titre du projet	Construction d'un forage N°1 dans un village des zones inondables			
3	Financement du projet				
	Libellés			Montant	
	Contribution de la communauté/village			/	
	Contribution sur budget communal (10%)			750 000	

Contribution sur budget de l'Etat		/	
PLAN CAMEROUN (90%)		6 750 000	
Montant sollicité		/	
Total		7 500 000	
4	Objectifs du projet		
Groupes cibles bénéficiaires	Population du village DEHE 2 CHEFFERIE		
Problème à résoudre	Taux élevé de la morbidité liée à l'eau		
Objectifs globaux	Améliorer en quantité et en qualité les infrastructures hydrauliques		
Objectifs spécifiques	1-Améliorer l'offre en eau potable dans l'arrondissement de Yagoua 3- Assurer la maintenance des ouvrages 2- Rendre potable l'eau que les populations consomment		
Résultats attendus	Toutes les populations ont accès à l'eau potable L'eau que les populations consomment rendue potable La maintenance des ouvrages est assurée		
Activités	Etude de faisabilité ; Mobilisation des ressources ; Recherche du prestataire ; Exécution des travaux ; suivi/évaluation des travaux ; pérennisation du projet		
5	Lien avec la programmation		
	Orientations	Description	
	PCD	Le projet entre dans les objectifs poursuivis.	
	Stratégie sectorielle	La prise en compte ou l'harmonisation avec le plans sectoriel du MINEE a été nécessaire par le biais du sectoriel.	
	Politique nationale (DSCE)	Développer les infrastructures hydrauliques	
	Autres à préciser		
6	Complémentaire avec autres intervenants		
	Titre	Bailleur(s)	Terminé En cours

FICHE DE PROJET 76

1		Jour	Mois	Année	Observation
	Date d'établissement			2014	A déterminer avant la période d'exécution
	Date de soumission			2014	
2	Informations sur le projet				
	Nom de la communauté ou du village bénéficiaire	Un village dans les zones inondables			
	Nom de la commune bénéficiaire	YAGOUA			
	Département	MAYO DANAY			

Région		EXTREME-NORD	
Titre du projet		Construction d'un forage N°1 dans un village des zones inondables	
3	Financement du projet		
	Libellés	Montant	
	Contribution de la communauté/village	/	
	Contribution sur budget communal (10%)	750 000	
	Contribution sur budget de l'Etat	/	
	PLAN CAMEROUN (90%)	6 750 000	
	Montant sollicité	/	
	Total	7 500 000	
4	Objectifs du projet		
	Groupes cibles bénéficiaires	Population du village DEHE 2 CHEFFERIE	
	Problème à résoudre	Taux élevé de la morbidité liée à l'eau	
	Objectifs globaux	Améliorer en quantité et en qualité les infrastructures hydrauliques	
	Objectifs spécifiques	1- Améliorer l'offre en eau potable dans l'arrondissement de Yagoua 3- Assurer la maintenance des ouvrages 2- Rendre potable l'eau que les populations consomment	
	Résultats attendus	Toutes les populations ont accès à l'eau potable L'eau que les populations consomment rendue potable La maintenance des ouvrages est assurée	
	Activités	Etude de faisabilité ; Mobilisation des ressources ; Recherche du prestataire ; Exécution des travaux ; suivi/évaluation des travaux ; pérennisation du projet	
5	Lien avec la programmation		
	Orientations	Description	
	PCD	Le projet entre dans les objectifs poursuivis.	
	Stratégie sectorielle	La prise en compte ou l'harmonisation avec le plans sectoriel du MINEE a été nécessaire par le biais du sectoriel.	
	Politique nationale (DSCE)	Développer les infrastructures hydrauliques	
	Autres à préciser		
6	Complémentaire avec autres intervenants		
	Titre	Bailleur(s)	Terminé En cours

FICHE DE PROJET 77

1		Jour	Mois	Année	Observation
	Date d'établissement			2014	A déterminer avant la période d'exécution
	Date de soumission			2014	
2	Informations sur le projet				
	Nom de la communauté ou du village	Un village dans les zones inondables			

bénéficiaire			
Nom de la commune bénéficiaire	YAGOUA		
Département	MAYO DANAY		
Région	EXTREME-NORD		
Titre du projet	Construction d'un forage N°1 dans un village des zones inondables		
3	Financement du projet		
	Libellés	Montant	
	Contribution de la communauté/village	/	
	Contribution sur budget communal (10%)	750 000	
	Contribution sur budget de l'Etat	/	
	PLAN CAMEROUN (90%)	6 750 000	
	Montant sollicité	/	
	Total	7 500 000	
4	Objectifs du projet		
	Groupes cibles bénéficiaires	Population du village DEHE 2 CHEFFERIE	
	Problème à résoudre	Taux élevé de la morbidité liée à l'eau	
	Objectifs globaux	Améliorer en quantité et en qualité les infrastructures hydrauliques	
	Objectifs spécifiques	1- Améliorer l'offre en eau potable dans l'arrondissement de Yagoua 3- Assurer la maintenance des ouvrages 2- Rendre potable l'eau que les populations consomment	
	Résultats attendus	Toutes les populations ont accès à l'eau potable L'eau que les populations consomment rendue potable La maintenance des ouvrages est assurée	
	Activités	Etude de faisabilité ; Mobilisation des ressources ; Recherche du prestataire ; Exécution des travaux ; suivi/évaluation des travaux ; pérennisation du projet	
5	Lien avec la programmation		
	Orientations	Description	
	PCD	Le projet entre dans les objectifs poursuivis.	
	Stratégie sectorielle	La prise en compte ou l'harmonisation avec le plans sectoriel du MINEE a été nécessaire par le biais du sectoriel.	
	Politique nationale (DSCE)	Développer les infrastructures hydrauliques	
	Autres à préciser		
6	Complémentaire avec autres intervenants		
	Titre	Bailleur(s)	Terminé En cours

FICHE DE PROJET 78

1	Jour	Mois	Année	Observation
Date d'établissement			2014	A déterminer avant la période d'exécution
Date de soumission			2014	
2	Informations sur le projet			
Nom de la communauté ou du village bénéficiaire	Un village dans les zones inondables			
Nom de la commune bénéficiaire	YAGOUA			
Département	MAYO DANAY			
Région	EXTREME-NORD			
Titre du projet	Construction d'un forage N°1 dans un village des zones inondables			
3	Financement du projet			
	Libellés		Montant	
	Contribution de la communauté/village		/	
	Contribution sur budget communal (10%)		750 000	
	Contribution sur budget de l'Etat		/	
	PLAN CAMEROUN (90%)		6 750 000	
	Montant sollicité		/	
	Total		7 500 000	
4	Objectifs du projet			
Groupes cibles bénéficiaires	Population du village DEHE 2 CHEFFERIE			
Problème à résoudre	Taux élevé de la morbidité liée à l'eau			
Objectifs globaux	Améliorer en quantité et en qualité les infrastructures hydrauliques			
Objectifs spécifiques	1-Améliorer l'offre en eau potable dans l'arrondissement de Yagoua 3- Assurer la maintenance des ouvrages 2- Rendre potable l'eau que les populations consomment			
Résultats attendus	Toutes les populations ont accès à l'eau potable L'eau que les populations consomment rendue potable La maintenance des ouvrages est assurée			
Activités	Etude de faisabilité ; Mobilisation des ressources ; Recherche du prestataire ; Exécution des travaux ; suivi/évaluation des travaux ; pérennisation du projet			
5	Lien avec la programmation			
	Orientations	Description		
	PCD	Le projet entre dans les objectifs poursuivis.		
	Stratégie sectorielle	La prise en compte ou l'harmonisation avec le plans sectoriel du MINEE a été nécessaire par le biais du sectoriel.		
	Politique nationale (DSCE)	Développer les infrastructures hydrauliques		
	Autres à préciser			

6	Complémentaire avec autres intervenants		
Titre	Bailleur(s)	Terminé	En cours

FICHE DE PROJET 79

1		Jour	Mois	Année	Observation
	Date d'établissement			2014	A déterminer avant la période d'exécution
	Date de soumission			2014	
2	Informations sur le projet				
	Nom de la communauté ou du village bénéficiaire	Un village dans les zones inondables			
	Nom de la commune bénéficiaire	YAGOUA			
	Département	MAYO DANAY			
	Région	EXTREME-NORD			
	Titre du projet	Construction d'un forage N°1 dans un village des zones inondables			
3	Financement du projet				
	Libellés			Montant	
	Contribution de la communauté/village			/	
	Contribution sur budget communal (10%)			750 000	
	Contribution sur budget de l'Etat			/	
	PLAN CAMEROUN (90%)			6 750 000	
	Montant sollicité			/	
	Total			7 500 000	
4	Objectifs du projet				
	Groupes cibles bénéficiaires	Population du village DEHE 2 CHEFFERIE			
	Problème à résoudre	Taux élevé de la morbidité liée à l'eau			
	Objectifs globaux	Améliorer en quantité et en qualité les infrastructures hydrauliques			
	Objectifs spécifiques	1-Améliorer l'offre en eau potable dans l'arrondissement de Yagoua 3- Assurer la maintenance des ouvrages 2- Rendre potable l'eau que les populations consomment			
	Résultats attendus	Toutes les populations ont accès à l'eau potable L'eau que les populations consomment rendue potable La maintenance des ouvrages est assurée			
	Activités	Etude de faisabilité ; Mobilisation des ressources ; Recherche du prestataire ; Exécution des travaux ; suivi/évaluation des travaux ; pérennisation du projet			
5	Lien avec la programmation				

Orientations		Description		
PCD		Le projet entre dans les objectifs poursuivis.		
Stratégie sectorielle		La prise en compte ou l'harmonisation avec le plans sectoriel du MINEE a été nécessaire par le biais du sectoriel.		
Politique nationale (DSCE)		Développer les infrastructures hydrauliques		
Autres à préciser				
6	Complémentaire avec autres intervenants			
Titre	Bailleur(s)	Terminé	En cours	

FICHE DE PROJET 80

1	Jour	Mois	Année	Observation
Date d'établissement			2014	A déterminer avant la période d'exécution
Date de soumission			2014	
2	Informations sur le projet			
Nom de la communauté ou du village bénéficiaire	Un village dans les zones inondables			
Nom de la commune bénéficiaire	YAGOUA			
Département	MAYO DANAY			
Région	EXTREME-NORD			
Titre du projet	Construction d'un forage N°1 dans un village des zones inondables			
3	Financement du projet			
	Libellés	Montant		
	Contribution de la communauté/village	/		
	Contribution sur budget communal (10%)	750 000		
	Contribution sur budget de l'Etat	/		
	PLAN CAMEROUN (90%)	6 750 000		
	Montant sollicité	/		
	Total	7 500 000		
4	Objectifs du projet			
Groupes cibles bénéficiaires	Population du village DEHE 2 CHEFFERIE			
Problème à résoudre	Taux élevé de la morbidité liée à l'eau			
Objectifs globaux	Améliorer en quantité et en qualité les infrastructures hydrauliques			
Objectifs spécifiques	1 -Améliorer l'offre en eau potable dans l'arrondissement de Yagoua 3 - Assurer la maintenance des ouvrages			

	2- Rendre potable l'eau que les populations consomment		
Résultats attendus	Toutes les populations ont accès à l'eau potable L'eau que les populations consomment rendue potable La maintenance des ouvrages est assurée		
Activités	Etude de faisabilité ; Mobilisation des ressources ; Recherche du prestataire ; Exécution des travaux ; suivi/évaluation des travaux ; pérennisation du projet		
5	Lien avec la programmation		
	Orientations	Description	
	PCD	Le projet entre dans les objectifs poursuivis.	
	Stratégie sectorielle	La prise en compte ou l'harmonisation avec le plans sectoriel du MINEE a été nécessaire par le biais du sectoriel.	
	Politique nationale (DSCE)	Développer les infrastructures hydrauliques	
	Autres à préciser		
6	Complémentaire avec autres intervenants		
	Titre	Bailleur(s)	Terminé En cours

FICHE DE PROJET 81

1		Jour	Mois	Année	Observation
	Date d'établissement			2014	A déterminer avant la période d'exécution
	Date de soumission			2014	
2	Informations sur le projet				
	Nom de la communauté ou du village bénéficiaire	Un village dans les zones inondables			
	Nom de la commune bénéficiaire	YAGOUA			
	Département	MAYO DANAY			
	Région	EXTREME-NORD			
	Titre du projet	Construction d'un forage N°1 dans un village des zones inondables			
3	Financement du projet				
	Libellés				Montant
	Contribution de la communauté/village				/
	Contribution sur budget communal (10%)				750 000
	Contribution sur budget de l'Etat				/
	PLAN CAMEROUN (90%)				6 750 000
	Montant sollicité				/

Total		7 500 000	
4	Objectifs du projet		
Groupes cibles bénéficiaires	Population du village DEHE 2 CHEFFERIE		
Problème à résoudre	Taux élevé de la morbidité liée à l'eau		
Objectifs globaux	Améliorer en quantité et en qualité les infrastructures hydrauliques		
Objectifs spécifiques	1-Améliorer l'offre en eau potable dans l'arrondissement de Yagoua 3- Assurer la maintenance des ouvrages 2- Rendre potable l'eau que les populations consomment		
Résultats attendus	Toutes les populations ont accès à l'eau potable L'eau que les populations consomment rendue potable La maintenance des ouvrages est assurée		
Activités	Etude de faisabilité ; Mobilisation des ressources ; Recherche du prestataire ; Exécution des travaux ; suivi/évaluation des travaux ; pérennisation du projet		
5	Lien avec la programmation		
	Orientations	Description	
	PCD	Le projet entre dans les objectifs poursuivis.	
	Stratégie sectorielle	La prise en compte ou l'harmonisation avec le plans sectoriel du MINEE a été nécessaire par le biais du sectoriel.	
	Politique nationale (DSCE)	Développer les infrastructures hydrauliques	
	Autres à préciser		
6	Complémentaire avec autres intervenants		
	Titre	Bailleur(s)	Terminé En cours

FICHE DE PROJET 82

1		Jour	Mois	Année	Observation
	Date d'établissement			2014	A déterminer avant la période d'exécution
	Date de soumission			2014	
2	Informations sur le projet				
	Nom de la communauté ou du village bénéficiaire	GRIFF			
	Nom de la commune bénéficiaire	YAGOUA			
	Département	MAYO DANAY			
	Région	EXTREME-NORD			
	Titre du projet	Construction d'un forage à GRIFF			
3	Financement du projet				

Libellés		Montant	
Contribution de la communauté/village		/	
Contribution sur budget communal (50%)		2 500 000	
Contribution sur budget de l'Etat		/	
CODASC CARITAS (50%)		2 500 000	
Montant sollicité		/	
Total		5 000 000	
4	Objectifs du projet		
Groupes cibles bénéficiaires	Population du village GRIFF		
Problème à résoudre	Taux élevé de la morbidité liée à l'eau		
Objectifs globaux	Améliorer en quantité et en qualité les infrastructures hydrauliques		
Objectifs spécifiques	1- Améliorer l'offre en eau potable dans l'arrondissement de Yagoua 3- Assurer la maintenance des ouvrages 2- Rendre potable l'eau que les populations consomment		
Résultats attendus	Toutes les populations ont accès à l'eau potable L'eau que les populations consomment rendue potable La maintenance des ouvrages est assurée		
Activités	Etude de faisabilité ; Mobilisation des ressources ; Recherche du prestataire ; Exécution des travaux ; suivi/évaluation des travaux ; pérennisation du projet		
5	Lien avec la programmation		
Orientations	Description		
PCD	Le projet entre dans les objectifs poursuivis.		
Stratégie sectorielle	La prise en compte ou l'harmonisation avec les plans sectoriels du MINEE a été nécessaire par le biais du sectoriel.		
Politique nationale (DSCE)	Développer les infrastructures hydrauliques		
Autres à préciser			
6	Complémentaire avec autres intervenants		
Titre	Bailleur(s)	Terminé	En cours

FICHE DE PROJET 83

1	Jour	Mois	Année	Observation
Date d'établissement			2014	A déterminer avant la période d'exécution
Date de soumission			2014	
2	Informations sur le projet			
Nom de la communauté ou du village bénéficiaire	VORMOUNOUN			
Nom de la commune bénéficiaire	YAGOUA			
Département	MAYO DANAY			

Région		EXTREME-NORD	
Titre du projet		Construction d'un forage à VORMOUNOUN	
3	Financement du projet		
	Libellés	Montant	
	Contribution de la communauté/village	/	
	Contribution sur budget communal (10%)	2 500 000	
	Contribution sur budget de l'Etat	/	
	PLAN CAMEROUN (90%)	2 500 000	
	Montant sollicité	/	
	Total	5 000 000	
4	Objectifs du projet		
	Groupes cibles bénéficiaires	Population du village VORMOUNOUN	
	Problème à résoudre	Taux élevé de la morbidité liée à l'eau	
	Objectifs globaux	Améliorer en quantité et en qualité les infrastructures hydrauliques	
	Objectifs spécifiques	1-Améliorer l'offre en eau potable dans l'arrondissement de Yagoua 3- Assurer la maintenance des ouvrages 2- Rendre potable l'eau que les populations consomment	
	Résultats attendus	Toutes les populations ont accès à l'eau potable L'eau que les populations consomment rendue potable La maintenance des ouvrages est assurée	
	Activités	Etude de faisabilité ; Mobilisation des ressources ; Recherche du prestataire ; Exécution des travaux ; suivi/évaluation des travaux ; pérennisation du projet	
5	Lien avec la programmation		
	Orientations	Description	
	PCD	Le projet entre dans les objectifs poursuivis.	
	Stratégie sectorielle	La prise en compte ou l'harmonisation avec le plans sectoriel du MINEE a été nécessaire par le biais du sectoriel.	
	Politique nationale (DSCE)	Développer les infrastructures hydrauliques	
	Autres à préciser		
6	Complémentaire avec autres intervenants		
	Titre	Bailleur(s)	Terminé En cours

FICHE DE PROJET 84

1		Jour	Mois	Année	Observation
	Date d'établissement			2014	A déterminer avant la période d'exécution
	Date de soumission			2014	
2	Informations sur le projet				
	Nom de la communauté ou du village	BAGARA			

bénéficiaire			
Nom de la commune bénéficiaire	YAGOUA		
Département	MAYO DANAY		
Région	EXTREME-NORD		
Titre du projet	Construction d'un forage à BAGARA		
3	Financement du projet		
	Libellés	Montant	
	Contribution de la communauté/village	/	
	Contribution sur budget communal (10%)	2 500 000	
	Contribution sur budget de l'Etat	/	
	PLAN CAMEROUN (90%)	2 500 000	
	Montant sollicité	/	
	Total	5 000 000	
4	Objectifs du projet		
	Groupes cibles bénéficiaires	Population du village BAGARA	
	Problème à résoudre	Taux élevé de la morbidité liée à l'eau	
	Objectifs globaux	Améliorer en quantité et en qualité les infrastructures hydrauliques	
	Objectifs spécifiques	1- Améliorer l'offre en eau potable dans l'arrondissement de Yagoua 3- Assurer la maintenance des ouvrages 2- Rendre potable l'eau que les populations consomment	
	Résultats attendus	Toutes les populations ont accès à l'eau potable L'eau que les populations consomment rendue potable La maintenance des ouvrages est assurée	
	Activités	Etude de faisabilité ; Mobilisation des ressources ; Recherche du prestataire ; Exécution des travaux ; suivi/évaluation des travaux ; pérennisation du projet	
5	Lien avec la programmation		
	Orientations	Description	
	PCD	Le projet entre dans les objectifs poursuivis.	
	Stratégie sectorielle	La prise en compte ou l'harmonisation avec le plans sectoriel du MINEE a été nécessaire par le biais du sectoriel.	
	Politique nationale (DSCE)	Développer les infrastructures hydrauliques	
	Autres à préciser		
6	Complémentaire avec autres intervenants		
	Titre	Bailleur(s)	Terminé En cours

FICHE DE PROJET 85

1	Jour	Mois	Année	Observation
Date d'établissement			2014	A déterminer avant la période d'exécution
Date de soumission			2014	
2	Informations sur le projet			
Nom de la communauté ou du village bénéficiaire	VORMOUNOUN			
Nom de la commune bénéficiaire	YAGOUA			
Département	MAYO DANAY			
Région	EXTREME-NORD			
Titre du projet	Construction d'un forage à VORMOUNOUN			
3	Financement du projet			
	Libellés		Montant	
	Contribution de la communauté/village		/	
	Contribution sur budget communal (50%)		2 500 000	
	Contribution sur budget de l'Etat		/	
	CODASC CARITAS (50%)		2 500 000	
	Montant sollicité		/	
	Total		5 000 000	
4	Objectifs du projet			
Groupes cibles bénéficiaires	Population du village VORMOUNOUN			
Problème à résoudre	Taux élevé de la morbidité liée à l'eau			
Objectifs globaux	Améliorer en quantité et en qualité les infrastructures hydrauliques			
Objectifs spécifiques	1- Améliorer l'offre en eau potable dans l'arrondissement de Yagoua 3- Assurer la maintenance des ouvrages 2- Rendre potable l'eau que les populations consomment			
Résultats attendus	Toutes les populations ont accès à l'eau potable L'eau que les populations consomment rendue potable La maintenance des ouvrages est assurée			
Activités	Etude de faisabilité ; Mobilisation des ressources ; Recherche du prestataire ; Exécution des travaux ; suivi/évaluation des travaux ; pérennisation du projet			
5	Lien avec la programmation			
	Orientations	Description		
	PCD	Le projet entre dans les objectifs poursuivis.		
	Stratégie sectorielle	La prise en compte ou l'harmonisation avec le plans sectoriel du MINEE a été nécessaire par le biais du sectoriel.		
	Politique nationale (DSCE)	Développer les infrastructures hydrauliques		
	Autres à préciser			
6	Complémentaire avec autres intervenants			

Titre	Bailleur(s)	Terminé	En cours
--------------	--------------------	----------------	-----------------

FICHE DE PROJET 86

1		Jour	Mois	Année	Observation
	Date d'établissement			2014	A déterminer avant la période d'exécution
	Date de soumission			2014	
2	Informations sur le projet				
	Nom de la communauté ou du village bénéficiaire	MALDI			
	Nom de la commune bénéficiaire	YAGOUA			
	Département	MAYO DANAY			
	Région	EXTREME-NORD			
	Titre du projet	Construction d'un forage à MALDI			
3	Financement du projet				
	Libellés			Montant	
	Contribution de la communauté/village			/	
	Contribution sur budget communal (50%)			2 500 000	
	Contribution sur budget de l'Etat			/	
	CODASC CARITAS (50%)			2 500 000	
	Montant sollicité			/	
	Total			5 000 000	
4	Objectifs du projet				
	Groupes cibles bénéficiaires	Population du village MALDI			
	Problème à résoudre	Taux élevé de la morbidité liée à l'eau			
	Objectifs globaux	Améliorer en qualité et en quantité les infrastructures hydrauliques			
	Objectifs spécifiques	1-Améliorer l'offre en eau potable dans l'arrondissement de Yagoua 3- Assurer la maintenance des ouvrages 2- Rendre potable l'eau que les populations consomment			
	Résultats attendus	Toutes les populations ont accès à l'eau potable L'eau que les populations consomment rendue potable La maintenance des ouvrages est assurée			
	Activités	Etude de faisabilité ; Mobilisation des ressources ; Recherche du prestataire ; Exécution des travaux ; suivi/évaluation des travaux ; pérennisation du projet			
5	Lien avec la programmation				
	Orientations	Description			
	PCD	Le projet entre dans les objectifs poursuivis.			
	Stratégie sectorielle	La prise en compte ou l'harmonisation avec le plans sectoriel du MINEE a été nécessaire par le biais du sectoriel.			

Politique nationale (DSCE)	Développer les infrastructures hydrauliques		
Autres à préciser			
6	Complémentaire avec autres intervenants		
Titre	Bailleur(s)	Terminé	En cours

FICHE DE PROJET 87

1		Jour	Mois	Année	Observation
	Date d'établissement			2014	A déterminer avant la période d'exécution
	Date de soumission			2014	
2	Informations sur le projet				
	Nom de la communauté ou du village bénéficiaire	ZEBE MARAO			
	Nom de la commune bénéficiaire	YAGOUA			
	Département	MAYO DANAY			
	Région	EXTREME-NORD			
	Titre du projet	Construction d'un forage à ZEBE MARAO			
3	Financement du projet				
	Libellés			Montant	
	Contribution de la communauté/village			/	
	Contribution sur budget communal (50%)			2 500 000	
	Contribution sur budget de l'Etat			/	
	CODASC CARITAS (50%)			2 500 000	
	Montant sollicité			/	
	Total			5 000 000	
4	Objectifs du projet				
	Groupes cibles bénéficiaires	Population du village ZEBE MARAO			
	Problème à résoudre	Taux élevé de la morbidité liée à l'eau			
	Objectifs globaux	Améliorer en quantité et en qualité les infrastructures hydrauliques			
	Objectifs spécifiques	1- Améliorer l'offre en eau potable dans l'arrondissement de Yagoua 3- Assurer la maintenance des ouvrages 2- Rendre potable l'eau que les populations consomment			
	Résultats attendus	Toutes les populations ont accès à l'eau potable L'eau que les populations consomment rendue potable La maintenance des ouvrages est assurée			
	Activités	Etude de faisabilité ; Mobilisation des ressources ; Recherche du prestataire ; Exécution des travaux ; suivi/évaluation des travaux ; pérennisation du projet			
5	Lien avec la programmation				
	Orientations	Description			

PCD	Le projet entre dans les objectifs poursuivis.		
Stratégie sectorielle	La prise en compte ou l'harmonisation avec le plans sectoriel du MINEE a été nécessaire par le biais du sectoriel.		
Politique nationale (DSCE)	Développer les infrastructures hydrauliques		
Autres à préciser			
6	Complémentaire avec autres intervenants		
Titre	Bailleur(s)	Terminé	En cours

FICHE DE PROJET 88

1	Jour	Mois	Année	Observation
Date d'établissement			2014	A déterminer avant la période d'exécution
Date de soumission			2014	
2	Informations sur le projet			
Nom de la communauté ou du village bénéficiaire	MOURI 1			
Nom de la commune bénéficiaire	YAGOUA			
Département	MAYO DANAY			
Région	EXTREME-NORD			
Titre du projet	Construction d'un forage à MOURI 1			
3	Financement du projet			
	Libellés	Montant		
	Contribution de la communauté/village	/		
	Contribution sur budget communal (50%)	2 500 000		
	Contribution sur budget de l'Etat	/		
	CODASC CARITAS (50%)	2 500 000		
	Montant sollicité	/		
	Total	5 000 000		
4	Objectifs du projet			
Groupes cibles bénéficiaires	Population du village MOURI 1			
Problème à résoudre	Taux élevé de la morbidité liée à l'eau			
Objectifs globaux	Améliorer en quantité et en qualité les infrastructures hydrauliques			
Objectifs spécifiques	1- Améliorer l'offre en eau potable dans l'arrondissement de Yagoua 3- Assurer la maintenance des ouvrages 2- Rendre potable l'eau que les populations consomment			
Résultats attendus	Toutes les populations ont accès à l'eau potable L'eau que les populations consomment rendue potable La maintenance des ouvrages est assurée			
Activités	Etude de faisabilité ; Mobilisation des ressources ; Recherche du prestataire ; Exécution des travaux ; suivi/évaluation des travaux ; pérennisation du projet			

5	Lien avec la programmation			
	Orientations	Description		
	PCD	Le projet entre dans les objectifs poursuivis.		
	Stratégie sectorielle	La prise en compte ou l'harmonisation avec le plans sectoriel du MINEE a été nécessaire par le biais du sectoriel.		
	Politique nationale (DSCE)	Développer les infrastructures hydrauliques		
	Autres à préciser			
6	Complémentaire avec autres intervenants			
	Titre	Bailleur(s)	Terminé	En cours

FICHE DE PROJET 90

1		Jour	Mois	Année	Observation
	Date d'établissement			2014	A déterminer avant la période d'exécution
	Date de soumission			2014	
2	Informations sur le projet				
	Nom de la communauté ou du village bénéficiaire	DANA			
	Nom de la commune bénéficiaire	YAGOUA			
	Département	MAYO DANAY			
	Région	EXTREME-NORD			
	Titre du projet	Construction d'un forage à DANA			
3	Financement du projet				
	Libellés			Montant	
	Contribution de la communauté/village			/	
	Contribution sur budget communal (50%)			2 500 000	
	Contribution sur budget de l'Etat			/	
	CODASC CARITAS (50%)			2 500 000	
	Montant sollicité			/	
	Total			5 000 000	
4	Objectifs du projet				
	Groupes cibles bénéficiaires	Population du village DANA			
	Problème à résoudre	Taux élevé de la morbidité liée à l'eau			
	Objectifs globaux	Améliorer en quantité et en qualité les infrastructures hydrauliques			
	Objectifs spécifiques	1 -Améliorer l'offre en eau potable dans l'arrondissement de Yagoua 3 - Assurer la maintenance des ouvrages 2 - Rendre potable l'eau que les populations consomment			
	Résultats attendus	Toutes les populations ont accès à l'eau potable L'eau que les populations consomment rendue potable La maintenance des ouvrages est assurée			

Activités	Etude de faisabilité ; Mobilisation des ressources ; Recherche du prestataire ; Exécution des travaux ; suivi/évaluation des travaux ; pérennisation du projet		
5	Lien avec la programmation		
Orientations	Description		
PCD	Le projet entre dans les objectifs poursuivis.		
Stratégie sectorielle	La prise en compte ou l'harmonisation avec le plans sectoriel du MINEE a été nécessaire par le biais du sectoriel.		
Politique nationale (DSCE)	Développer les infrastructures hydrauliques		
Autres à préciser			
6	Complémentaire avec autres intervenants		
Titre	Bailleur(s)	Terminé	En cours

FICHE DE PROJET 91

1	Jour	Mois	Année	Observation
Date d'établissement			2014	A déterminer avant la période d'exécution
Date de soumission			2014	
2	Informations sur le projet			
Nom de la communauté ou du village bénéficiaire	ZEBE 2			
Nom de la commune bénéficiaire	YAGOUA			
Département	MAYO DANAY			
Région	EXTREME-NORD			
Titre du projet	Construction d'un forage à ZEBE 2			
3	Financement du projet			
	Libellés	Montant		
	Contribution de la communauté/village	/		
	Contribution sur budget communal (50%)	2 500 000		
	Contribution sur budget de l'Etat	/		
	CODASC CARITAS (50%)	2 500 000		
	Montant sollicité	/		
	Total	5 000 000		
4	Objectifs du projet			
Groupes cibles bénéficiaires	Population du village ZEBE 2			
Problème à résoudre	Taux élevé de la morbidité liée à l'eau			
Objectifs globaux	Améliorer en quantité et en qualité les infrastructures hydrauliques			
Objectifs spécifiques	1 -Améliorer l'offre en eau potable dans l'arrondissement de Yagoua 3 - Assurer la maintenance des ouvrages			

	2- Rendre potable l'eau que les populations consomment		
Résultats attendus	Toutes les populations ont accès à l'eau potable L'eau que les populations consomment rendue potable La maintenance des ouvrages est assurée		
Activités	Etude de faisabilité ; Mobilisation des ressources ; Recherche du prestataire ; Exécution des travaux ; suivi/évaluation des travaux ; pérennisation du projet		
5	Lien avec la programmation		
	Orientations	Description	
	PCD	Le projet entre dans les objectifs poursuivis.	
	Stratégie sectorielle	La prise en compte ou l'harmonisation avec le plans sectoriel du MINEE a été nécessaire par le biais du sectoriel.	
	Politique nationale (DSCE)	Développer les infrastructures hydrauliques	
	Autres à préciser		
6	Complémentaire avec autres intervenants		
	Titre	Bailleur(s)	Terminé En cours

FICHE DE PROJET 92

1		Jour	Mois	Année	Observation
	Date d'établissement			2014	A déterminer avant la période d'exécution
	Date de soumission			2014	
2	Informations sur le projet				
	Nom de la communauté ou du village bénéficiaire	KALAK			
	Nom de la commune bénéficiaire	YAGOUA			
	Département	MAYO DANAY			
	Région	EXTREME-NORD			
	Titre du projet	Construction d'un forage à KALAK			
3	Financement du projet				
	Libellés	Montant			
	Contribution de la communauté/village	/			
	Contribution sur budget communal (50%)	2 500 000			
	Contribution sur budget de l'Etat	/			
	CODASC CARITAS (50%)	2 500 000			
	Montant sollicité	/			
	Total	5 000 000			
4	Objectifs du projet				
	Groupes cibles bénéficiaires	Population du village KALAK			
	Problème à résoudre	Taux élevé de la morbidité liée à l'eau			

Objectifs globaux	Améliorer en quantité et en qualité les infrastructures hydrauliques		
Objectifs spécifiques	1-Améliorer l'offre en eau potable dans l'arrondissement de Yagoua 3- Assurer la maintenance des ouvrages 2- Rendre potable l'eau que les populations consomment		
Résultats attendus	Toutes les populations ont accès à l'eau potable L'eau que les populations consomment rendue potable La maintenance des ouvrages est assurée		
Activités	Etude de faisabilité ; Mobilisation des ressources ; Recherche du prestataire ; Exécution des travaux ; suivi/évaluation des travaux ; pérennisation du projet		
5	Lien avec la programmation		
	Orientations	Description	
	PCD	Le projet entre dans les objectifs poursuivis.	
	Stratégie sectorielle	La prise en compte ou l'harmonisation avec le plans sectoriel du MINEE a été nécessaire par le biais du sectoriel.	
	Politique nationale (DSCE)	Développer les infrastructures hydrauliques	
	Autres à préciser		
6	Complémentaire avec autres intervenants		
	Titre	Bailleur(s)	Terminé En cours

FICHE DE PROJET 93

1		Jour	Mois	Année	Observation
	Date d'établissement			2014	A déterminer avant la période d'exécution
	Date de soumission			2014	
2	Informations sur le projet				
	Nom de la communauté ou du village bénéficiaire	HLEKE			
	Nom de la commune bénéficiaire	YAGOUA			
	Département	MAYO DANAY			
	Région	EXTREME-NORD			
	Titre du projet	Construction d'un forage à HLEKE			
3	Financement du projet				
	Libellés				Montant
	Contribution de la communauté/village				/
	Contribution sur budget communal (50%)				2 500 000
	Contribution sur budget de l'Etat				/
	CODASC CARITAS (50%)				2 500 000

Montant sollicité		/	
Total		5 000 000	
4	Objectifs du projet		
Groupes cibles bénéficiaires	Population du village HLEKE		
Problème à résoudre	Taux élevé de la morbidité liée à l'eau		
Objectifs globaux	Améliorer en quantité et en qualité les infrastructures hydrauliques		
Objectifs spécifiques	1-Améliorer l'offre en eau potable dans l'arrondissement de Yagoua 3- Assurer la maintenance des ouvrages 2- Rendre potable l'eau que les populations consomment		
Résultats attendus	Toutes les populations ont accès à l'eau potable L'eau que les populations consomment rendue potable La maintenance des ouvrages est assurée		
Activités	Etude de faisabilité ; Mobilisation des ressources ; Recherche du prestataire ; Exécution des travaux ; suivi/évaluation des travaux ; pérennisation du projet		
5	Lien avec la programmation		
Orientations	Description		
PCD	Le projet entre dans les objectifs poursuivis.		
Stratégie sectorielle	La prise en compte ou l'harmonisation avec le plans sectoriel du MINEE a été nécessaire par le biais du sectoriel.		
Politique nationale (DSCE)	Développer les infrastructures hydrauliques		
Autres à préciser			
6	Complémentaire avec autres intervenants		
Titre	Bailleur(s)	Terminé	En cours

FICHE DE PROJET 94

1		Jour	Mois	Année	Observation
Date d'établissement				2014	A déterminer avant la période d'exécution
Date de soumission				2014	
2	Informations sur le projet				
Nom de la communauté ou du village bénéficiaire	MOUKA				
Nom de la commune bénéficiaire	YAGOUA				
Département	MAYO DANAY				
Région	EXTREME-NORD				
Titre du projet	Construction d'un forage à MOUKA				

3	Financement du projet			
	Libellés	Montant		
	Contribution de la communauté/village	/		
	Contribution sur budget communal (50%)	2 500 000		
	Contribution sur budget de l'Etat	/		
	CODASC CARITAS (50%)	2 500 000		
	Montant sollicité	/		
	Total	5 000 000		
4	Objectifs du projet			
	Groupes cibles bénéficiaires	Population du village MOUKA		
	Problème à résoudre	Taux élevé de la morbidité liée à l'eau		
	Objectifs globaux	Améliorer en quantité et en qualité les infrastructures hydrauliques		
	Objectifs spécifiques	1- Améliorer l'offre en eau potable dans l'arrondissement de Yagoua 3- Assurer la maintenance des ouvrages 2- Rendre potable l'eau que les populations consomment		
	Résultats attendus	Toutes les populations ont accès à l'eau potable L'eau que les populations consomment rendue potable La maintenance des ouvrages est assurée		
	Activités	Etude de faisabilité ; Mobilisation des ressources ; Recherche du prestataire ; Exécution des travaux ; suivi/évaluation des travaux ; pérennisation du projet		
5	Lien avec la programmation			
	Orientations	Description		
	PCD	Le projet entre dans les objectifs poursuivis.		
	Stratégie sectorielle	La prise en compte ou l'harmonisation avec le plans sectoriel du MINEE a été nécessaire par le biais du sectoriel.		
	Politique nationale (DSCE)	Développer les infrastructures hydrauliques		
	Autres à préciser			
6	Complémentaire avec autres intervenants			
	Titre	Bailleur(s)	Terminé	En cours

FICHE DE PROJET 95

1		Jour	Mois	Année	Observation
	Date d'établissement			2014	A déterminer avant la période d'exécution
	Date de soumission			2014	
2	Informations sur le projet				
	Nom de la communauté ou du village bénéficiaire	DANA			

Nom de la commune bénéficiaire		YAGOUA	
Département		MAYO DANAY	
Région		EXTREME-NORD	
Titre du projet		Construction d'un forage pastoral à énergie solaire à DANA	
3	Financement du projet		
	Libellés	Montant	
	Contribution de la communauté/village	/	
	Contribution sur budget communal	/	
	Contribution sur budget de l'Etat	15 000 000	
	CODASC CARITAS (50%)	/	
	Montant sollicité	/	
	Total	15 000 000	
4	Objectifs du projet		
	Groupes cibles bénéficiaires	Population du village DANA	
	Problème à résoudre	Taux élevé de la morbidité liée à l'eau	
	Objectifs globaux	Améliorer en quantité et en qualité les infrastructures hydrauliques	
	Objectifs spécifiques	1- Améliorer l'offre en eau potable dans l'arrondissement de Yagoua 3- Assurer la maintenance des ouvrages 2- Rendre potable l'eau que les populations consomment	
	Résultats attendus	Toutes les populations ont accès à l'eau potable L'eau que les populations consomment rendue potable La maintenance des ouvrages est assurée	
	Activités	Etude de faisabilité ; Mobilisation des ressources ; Recherche du prestataire ; Exécution des travaux ; suivi/évaluation des travaux ; pérennisation du projet	
5	Lien avec la programmation		
	Orientations	Description	
	PCD	Le projet entre dans les objectifs poursuivis.	
	Stratégie sectorielle	La prise en compte ou l'harmonisation avec le plans sectoriel du MINEE et MINEPIA a été nécessaire par le biais du sectoriel.	
	Politique nationale (DSCE)	Développer les infrastructures hydrauliques	
	Autres à préciser		
6	Complémentaire avec autres intervenants		
	Titre	Bailleur(s)	Terminé En cours

FICHE DE PROJET 96

1		Jour	Mois	Année	Observation
	Date d'établissement			2014	A déterminer avant la période d'exécution
	Date de soumission			2014	
2	Informations sur le projet				
	Nom de la communauté ou du village bénéficiaire	YAGOUA			
	Nom de la commune bénéficiaire	YAGOUA			
	Département	MAYO DANAY			
	Région	EXTREME-NORD			
	Titre du projet	Construction des magasins de stockage au marché de céréales à Yagoua			
3	Financement du projet				
	Libellés			Montant	
	Contribution de la communauté/village			/	
	Contribution sur budget communal (10%)			6 174 680	
	Contribution sur budget de l'Etat			/	
	PNDP (90%)			/	
	Montant sollicité			61 746 809	
	Total			67 921 489	
4	Objectifs du projet				
	Groupes cibles bénéficiaires	Population du village YAGOUA			
	Problème à résoudre	Difficulté de stockage des marchandises			
	Objectifs globaux	Augmenter le nombre d'infrastructures de stockage des marchandises			
	Objectifs spécifiques	Améliorer le cadre des infrastructures marchandes dans l'arrondissement Engager la lutte contre la vie chère Organiser les marchés de l'arrondissement			
	Résultats attendus	Amélioration de la compétitivité des produits camerounais sur les marchés			
	Activités	Etude de faisabilité ; Mobilisation des ressources ; Recherche du prestataire ; Exécution des travaux ; suivi/évaluation des travaux ; pérennisation du projet			
5	Lien avec la programmation				
	Orientations	Description			
	PCD	Le projet entre dans les objectifs poursuivis.			
	Stratégie sectorielle	La prise en compte ou l'harmonisation avec le plans sectoriel du MINCOMMERCE a été nécessaire par le biais du sectoriel.			
	Politique nationale (DSCE)	Assurer de manière compétitive la présence des produits camerounais sur les marchés			
	Autres à préciser	Améliorer le cadre des infrastructures marchandes dans l'arrondissement Engager la lutte contre la vie chère			

	Organiser les marchés de l'arrondissement		
6	Complémentaire avec autres intervenants		
Titre	Bailleur(s)	Terminé	En cours

FICHE DE PROJET 97

1		Jour	Mois	Année	Observation
	Date d'établissement			2014	A déterminer avant la période d'exécution
	Date de soumission			2014	
2	Informations sur le projet				
	Nom de la communauté ou du village bénéficiaire	DOMO			
	Nom de la commune bénéficiaire	YAGOUA			
	Département	MAYO DANAY			
	Région	EXTREME-NORD			
	Titre du projet	1 ^{ère} phase de la construction du CSI de DOMO			
3	Financement du projet				
	Libellés			Montant	
	Contribution de la communauté/village			/	
	Contribution sur budget communal (10%)			17 500 000	
	Contribution sur budget de l'Etat			/	
	PNDP (90%)			/	
	Montant sollicité			/	
	Total			17 500 000	
4	Objectifs du projet				
	Groupes cibles bénéficiaires	Population du village DOMO			
	Problème à résoudre	Eloignement des formations sanitaires de certaines populations			
	Objectifs globaux	Rapprocher les formations sanitaires des populations éloignées			
	Objectifs spécifiques	Améliorer l'encadrement dans les centres de santé Améliorer l'accès aux commodités de base dans les CSI Lutter contre l'automédication Activer l'état de veille épidémiologique à Yagoua			
	Résultats attendus	Amélioration des infrastructures sanitaires			
	Activités	Etude de faisabilité ; Mobilisation des ressources ; Recherche du prestataire ; Exécution des travaux ; suivi/évaluation des travaux ; pérennisation du projet			
5	Lien avec la programmation				
	Orientations	Description			
	PCD	Le projet entre dans les objectifs poursuivis.			

Stratégie sectorielle	La prise en compte ou l'harmonisation avec le plans sectoriel du MINSANTE a été nécessaire par le biais du sectoriel.		
Politique nationale (DSCE)	Les populations de toutes les régions du Cameroun jouissent d'une bonne santé favorable à leur contribution aux efforts de croissance		
Autres à préciser			
6	Complémentaire avec autres intervenants		
Titre	Bailleur(s)	Terminé	En cours

FICHE DE PROJET 98

1		Jour	Mois	Année	Observation
	Date d'établissement			2014	A déterminer avant la période d'exécution
	Date de soumission			2014	
2	Informations sur le projet				
	Nom de la communauté ou du village bénéficiaire	YAGOUA ET ENVIRONS			
	Nom de la commune bénéficiaire	YAGOUA			
	Département	MAYO DANAY			
	Région	EXTREME-NORD			
	Titre du projet	Entretien des routes			
3	Financement du projet				
	Libellés			Montant	
	Contribution de la communauté/village			/	
	Contribution sur budget communal (60,71%)			21 450 000	
	Contribution sur budget de l'Etat (39,29%)			13 880 000	
	PNDP			/	
	Montant sollicité			/	
	Total			35 330 000	
4	Objectifs du projet				
	Groupes cibles bénéficiaires	Population du village YAGOUA et ses environs			
	Problème à résoudre	Difficulté de circulation des personnes et des biens			
	Objectifs globaux	Entretien des infrastructures routières pour faciliter la circulation des personnes et des biens			
	Objectifs spécifiques	Améliorer l'entretien des axes routiers de l'arrondissement Améliorer l'état des ouvrages de franchissement Préserver le patrimoine routier Augmenter le nombre de kilomètre de pistes de desserte			
	Résultats attendus	Amélioration des infrastructures de communication			
	Activités	Etude de faisabilité ; Mobilisation des ressources ; Recherche du prestataire ; Exécution des travaux ; suivi/évaluation des travaux ; pérennisation du projet			
5	Lien avec la programmation				

Orientations		Description	
PCD		Le projet entre dans les objectifs poursuivis.	
Stratégie sectorielle		La prise en compte ou l'harmonisation avec le plans sectoriel du MINTP et MINTRANSPORTS a été nécessaire par le biais du sectoriel.	
Politique nationale (DSCE)		Assurer une production durable en quantité et en qualité dans la filière agricole	
Autres à préciser			
6	Complémentaire avec autres intervenants		
Titre	Bailleur(s)	Terminé	En cours

FICHE DE PROJET 98

1	Jour	Mois	Année	Observation
Date d'établissement			2014	A déterminer avant la période d'exécution
Date de soumission			2014	
2	Informations sur le projet			
Nom de la communauté ou du village bénéficiaire	DANA			
Nom de la commune bénéficiaire	YAGOUA			
Département	MAYO DANAY			
Région	EXTREME-NORD			
Titre du projet	Construction d'un marché de bétail à DANA			
3	Financement du projet			
	Libellés		Montant	
	Contribution de la communauté/village		/	
	Contribution sur budget communal		/	
	Contribution sur budget de l'Etat (100%)		30 000 000	
	PNDP		/	
	Montant sollicité		/	
	Total		30 000 000	
4	Objectifs du projet			
Groupes cibles bénéficiaires	Population du village YAGOUA, visiteurs et ses environs			
Problème à résoudre	Difficulté d'écoulement des productions			
Objectifs globaux	Rapprocher les marchés des producteurs			
Objectifs spécifiques	Améliorer le cadre des infrastructures marchandes Engager la lutte contre la vie chère Organiser les marchés de l'arrondissement			
Résultats attendus	Amélioration de la compétitivité des produits camerounais sur les marchés			
Activités	Etude de faisabilité ; Mobilisation des ressources ; Recherche du			

	prestataire ; Exécution des travaux ; suivi/évaluation des travaux ; pérennisation du projet		
5	Lien avec la programmation		
	Orientations	Description	
	PCD	Le projet entre dans les objectifs poursuivis.	
	Stratégie sectorielle	La prise en compte ou l'harmonisation avec le plans sectoriel du MINCOMMERCE et MINEPIA a été nécessaire par le biais du sectoriel.	
	Politique nationale (DSCE)	Assurer de manière compétitive la présence des produits camerounais sur les marchés	
	Autres à préciser		
6	Complémentaire avec autres intervenants		
	Titre	Bailleur(s)	Terminé En cours

FICHE DE PROJET 99

1		Jour	Mois	Année	Observation
	Date d'établissement			2014	A déterminer avant la période d'exécution
	Date de soumission			2014	
2	Informations sur le projet				
	Nom de la communauté ou du village bénéficiaire	Yagoua			
	Nom de la commune bénéficiaire	YAGOUA			
	Département	MAYO DANAY			
	Région	EXTREME-NORD			
	Titre du projet	Achèvement de la construction de la CEAC			
3	Financement du projet				
	Libellés			Montant	
	Contribution de la communauté/village			/	
	Contribution sur budget communal			/	
	Contribution sur budget de l'Etat (100%)			30 000 000	
	PNDP			/	
	Montant sollicité			/	
	Total			30 000 000	
4	Objectifs du projet				
	Groupes cibles bénéficiaires	Population du village YAGOUA, visiteurs et ses environs			
	Problème à résoudre	Faible capacité de productions agricoles des populations			
	Objectifs globaux	Renforcer les capacités des producteurs en techniques agricoles et d'élevage			
	Objectifs spécifiques	Améliorer l'encadrement des producteurs Développer des stratégies pour booster la production agricole Renforcer les capacités financières des agriculteurs			

	Faciliter la transformation des produits agricoles Améliorer la conservation des produits agricoles		
Résultats attendus	Les producteurs mieux encadrés Les stratégies sont développées Les capacités financières sont renforcées Les productions sont transformées localement La conservation des produits agricoles est facilitée		
Activités	Etude de faisabilité ; Mobilisation des ressources ; Recherche du prestataire ; Exécution des travaux ; suivi/évaluation des travaux ; pérennisation du projet		
5	Lien avec la programmation		
	Orientations	Description	
	PCD	Le projet entre dans les objectifs poursuivis.	
	Stratégie sectorielle	La prise en compte ou l'harmonisation avec le plans sectoriel du MINADER a été nécessaire par le biais du sectoriel.	
	Politique nationale (DSCE)	Assurer de manière compétitive la présence des produits camerounais sur les marchés	
	Autres à préciser		
6	Complémentaire avec autres intervenants		
	Titre	Bailleur(s)	Terminé En cours

FICHE DE PROJET 100

1		Jour	Mois	Année	Observation
	Date d'établissement			2014	A déterminer avant la période d'exécution
	Date de soumission			2014	
2	Informations sur le projet				
	Nom de la communauté ou du village bénéficiaire	DANA			
	Nom de la commune bénéficiaire	YAGOUA			
	Département	MAYO DANAY			
	Région	EXTREME-NORD			
	Titre du projet	Réfection du centre de Santé de DANA			
3	Financement du projet				
	Libellés	Montant			
	Contribution de la communauté/village	/			
	Contribution sur budget communal	/			
	Contribution sur budget de l'Etat (100%)	15 000 000			
	PNDP	/			
	Montant sollicité	/			
	Total	15 000 000			
4	Objectifs du projet				

Groupes cibles bénéficiaires	Population du village YAGOUA, visiteurs et ses environs		
Problème à résoudre	Délabrement de certaines infrastructures des formations sanitaires du fait des intempéries		
Objectifs globaux	Réfectionner de certaines infrastructures des formations sanitaires		
Objectifs spécifiques	1- Améliorer l'encadrement dans les centres de santé 2- Améliorer l'accès aux commodités de base dans les CSI 3- Lutter contre l'automédication 4- Activer l'état de veille épidémiologique à Yagoua		
Résultats attendus	Encadrement amélioré dans l'arrondissement de 90% d'ici 2018 Accès à certaines commodités amélioré de 70% d'ici 2020 L'automédication est réduite de 80% d'ici 2020 Etat de veille épidémiologique améliorée de 80% d'ici 2018		
Activités	Etude de faisabilité ; Mobilisation des ressources ; Recherche du prestataire ; Exécution des travaux ; suivi/évaluation des travaux ; pérennisation du projet		
5	Lien avec la programmation		
	Orientations	Description	
	PCD	Le projet entre dans les objectifs poursuivis.	
	Stratégie sectorielle	La prise en compte ou l'harmonisation avec le plans sectoriel du MINSANTE a été nécessaire par le biais du sectoriel.	
	Politique nationale (DSCE)	Les populations de toutes les régions du Cameroun jouissent d'une bonne santé favorable à leur contribution aux efforts de croissance	
	Autres à préciser		
6	Complémentaire avec autres intervenants		

FICHE DE PROJET 101

1		Jour	Mois	Année	Observation
	Date d'établissement			2014	A déterminer avant la période d'exécution
	Date de soumission			2014	
2	Informations sur le projet				
	Nom de la communauté ou du village bénéficiaire	Yagoua			
	Nom de la commune bénéficiaire	YAGOUA			
	Département	MAYO DANAY			
	Région	EXTREME-NORD			
	Titre du projet	Appui aux initiatives locales de développement de l'Union de station II			
3	Financement du projet				
	Libellés			Montant	
	Contribution de la communauté/village			/	
	Contribution sur budget communal			/	

Contribution sur budget de l'Etat (100%)		2 000 000
PNDP		/
Montant sollicité		/
Total		2 000 000
4	Objectifs du projet	
Groupes cibles bénéficiaires	Population du village YAGOUA, visiteurs et ses environs	
Problème à résoudre	Faible capacité de production certaines organisations locales	
Objectifs globaux	Appuyer certaines organisations locales	
Objectifs spécifiques	Améliorer l'encadrement des producteurs Développer des stratégies pour booster la production agricole Renforcer les capacités financières des agriculteurs Faciliter la transformation des produits agricoles Améliorer la conservation des produits agricoles	
Résultats attendus	Les producteurs mieux encadrés Les stratégies sont développées Les capacités financières sont renforcées Les productions sont transformées localement La conservation des produits agricoles est facilitée	
Activités	Etude de faisabilité ; Mobilisation des ressources ; Recherche du prestataire ; Exécution des travaux ; suivi/évaluation des travaux ; pérennisation du projet	
5	Lien avec la programmation	
	Orientations	Description
	PCD	Le projet entre dans les objectifs poursuivis.
	Stratégie sectorielle	La prise en compte ou l'harmonisation avec le plans sectoriel du MINADER a été nécessaire par le biais du sectoriel.
	Politique nationale (DSCE)	Assurer de manière compétitive la présence des produits camerounais sur les marchés
	Autres à préciser	
6	Complémentaire avec autres intervenants	

FICHE DE PROJET 102

1		Jour	Mois	Année	Observation
	Date d'établissement			2014	A déterminer avant la période d'exécution
	Date de soumission			2014	
2	Informations sur le projet				
	Nom de la communauté ou du village bénéficiaire	Yagoua			
	Nom de la commune bénéficiaire	YAGOUA			
	Département	MAYO DANAY			
	Région	EXTREME-NORD			
	Titre du projet	Appui aux initiatives locales de développement du			

		GIC GARVA'A	
3	Financement du projet		
Libellés		Montant	
Contribution de la communauté/village		/	
Contribution sur budget communal		/	
Contribution sur budget de l'Etat (100%)		2 000 000	
PNDP		/	
Montant sollicité		/	
Total		2 000 000	
4	Objectifs du projet		
Groupes cibles bénéficiaires	Population du village GARVA'A, visiteurs et ses environs		
Problème à résoudre	Faible capacité de production certaines organisations locales		
Objectifs globaux	Appuyer certaines organisations locales		
Objectifs spécifiques	Améliorer l'encadrement des producteurs Développer des stratégies pour booster la production agricole Renforcer les capacités financières des agriculteurs Faciliter la transformation des produits agricoles Améliorer la conservation des produits agricoles		
Résultats attendus	Les producteurs mieux encadrés Les stratégies sont développées Les capacités financières sont renforcées Les productions sont transformées localement La conservation des produits agricoles est facilitée		
Activités	Etude de faisabilité ; Mobilisation des ressources ; Recherche du prestataire ; Exécution des travaux ; suivi/évaluation des travaux ; pérennisation du projet		
5	Lien avec la programmation		
Orientations	Description		
PCD	Le projet entre dans les objectifs poursuivis.		
Stratégie sectorielle	La prise en compte ou l'harmonisation avec le plans sectoriel du MINADER a été nécessaire par le biais du sectoriel.		
Politique nationale (DSCE)	Assurer de manière compétitive la présence des produits camerounais sur les marchés		
Autres à préciser			
6	Complémentaire avec autres intervenants		

FICHE DE PROJET 103

1		Jour	Mois	Année	Observation
Date d'établissement				2014	A déterminer avant la période d'exécution
Date de soumission				2014	
2	Informations sur le projet				
Nom de la communauté ou du village	MASSA				

bénéficiaire															
Nom de la commune bénéficiaire	YAGOUA														
Département	MAYO DANAY														
Région	EXTREME-NORD														
Titre du projet	Appui aux initiatives locales de développement du NGUIRA VOUNDA														
3	Financement du projet														
	<table border="1"> <thead> <tr> <th>Libellés</th> <th>Montant</th> </tr> </thead> <tbody> <tr> <td>Contribution de la communauté/village</td> <td>/</td> </tr> <tr> <td>Contribution sur budget communal</td> <td>/</td> </tr> <tr> <td>Contribution sur budget de l'Etat (100%)</td> <td>2 000 000</td> </tr> <tr> <td>PNDP</td> <td>/</td> </tr> <tr> <td>Montant sollicité</td> <td>/</td> </tr> <tr> <td>Total</td> <td>2 000 000</td> </tr> </tbody> </table>	Libellés	Montant	Contribution de la communauté/village	/	Contribution sur budget communal	/	Contribution sur budget de l'Etat (100%)	2 000 000	PNDP	/	Montant sollicité	/	Total	2 000 000
Libellés	Montant														
Contribution de la communauté/village	/														
Contribution sur budget communal	/														
Contribution sur budget de l'Etat (100%)	2 000 000														
PNDP	/														
Montant sollicité	/														
Total	2 000 000														
4	Objectifs du projet														
Groupes cibles bénéficiaires	Population du village GARVA'A, visiteurs et ses environs														
Problème à résoudre	Développement difficile des AGR														
Objectifs globaux	Améliorer le développement des AGR dans la commune de Yagoua														
Objectifs spécifiques	Améliorer l'encadrement des producteurs Développer des stratégies pour booster la production agricole Renforcer les capacités financières des agriculteurs Faciliter la transformation des produits agricoles Améliorer la conservation des produits agricoles														
Résultats attendus	Les producteurs mieux encadrés Les stratégies sont développées Les capacités financières sont renforcées Les productions sont transformées localement La conservation des produits agricoles est facilitée														
Activités	Etude de faisabilité ; Mobilisation des ressources ; Recherche du prestataire ; Exécution des travaux ; suivi/évaluation des travaux ; pérennisation du projet														
5	Lien avec la programmation														
	<table border="1"> <thead> <tr> <th>Orientations</th> <th>Description</th> </tr> </thead> <tbody> <tr> <td>PCD</td> <td>Le projet entre dans les objectifs poursuivis.</td> </tr> <tr> <td>Stratégie sectorielle</td> <td>La prise en compte ou l'harmonisation avec le plans sectoriel du MINADER a été nécessaire par le biais du sectoriel.</td> </tr> <tr> <td>Politique nationale (DSCE)</td> <td>Assurer de manière compétitive la présence des produits camerounais sur les marchés</td> </tr> <tr> <td>Autres à préciser</td> <td></td> </tr> </tbody> </table>	Orientations	Description	PCD	Le projet entre dans les objectifs poursuivis.	Stratégie sectorielle	La prise en compte ou l'harmonisation avec le plans sectoriel du MINADER a été nécessaire par le biais du sectoriel.	Politique nationale (DSCE)	Assurer de manière compétitive la présence des produits camerounais sur les marchés	Autres à préciser					
Orientations	Description														
PCD	Le projet entre dans les objectifs poursuivis.														
Stratégie sectorielle	La prise en compte ou l'harmonisation avec le plans sectoriel du MINADER a été nécessaire par le biais du sectoriel.														
Politique nationale (DSCE)	Assurer de manière compétitive la présence des produits camerounais sur les marchés														
Autres à préciser															
6	Complémentaire avec autres intervenants														

FICHE DE PROJET 104

1		Jour	Mois	Année	Observation
	Date d'établissement			2014	A déterminer avant la période d'exécution
	Date de soumission			2014	
2	Informations sur le projet				
	Nom de la communauté ou du village bénéficiaire	Yagoua			
	Nom de la commune bénéficiaire	YAGOUA			
	Département	MAYO DANAY			
	Région	EXTREME-NORD			
	Titre du projet	Mise en place du bureau d'enregistrement des artisans			
3	Financement du projet				
	Libellés			Montant	
	Contribution de la communauté/village			/	
	Contribution sur budget communal			/	
	Contribution sur budget de l'Etat (100%)			1 000 000	
	PNDP			/	
	Montant sollicité			/	
	Total			1 000 000	
4	Objectifs du projet				
	Groupes cibles bénéficiaires	Population du village YAGOUA, visiteurs et ses environs			
	Problème à résoudre	Absence d'encadrement des artisans			
	Objectifs globaux	Appuyer à la mise sur pied un bureau d'encadrement des artisans			
	Objectifs spécifiques	1- Préserver le patrimoine culturel matériel 2- Préserver le patrimoine culturel immatériel			
	Résultats attendus	Patrimoine culturel immatériel préservé de 50% d'ici 2015 Patrimoine culturel matériel préservé de 50% d'ici 2018			
	Activités	Etude de faisabilité ; Mobilisation des ressources ; Recherche du prestataire ; Exécution des travaux ; suivi/évaluation des travaux ; pérennisation du projet			
5	Lien avec la programmation				
	Orientations	Description			
	PCD	Le projet entre dans les objectifs poursuivis.			
	Stratégie sectorielle	La prise en compte ou l'harmonisation avec le plans sectoriel du MINAC a été nécessaire par le biais du sectoriel.			
	Politique nationale (DSCE)	Permettre aux populations de satisfaire leurs besoins essentiels, de jouir de leurs droits fondamentaux et d'assumer leurs devoirs			
	Autres à préciser				
6	Complémentaire avec autres intervenants				

FICHE DE PROJET 105

1		Jour	Mois	Année	Observation
	Date d'établissement			2014	A déterminer avant la période d'exécution
	Date de soumission			2014	
2	Informations sur le projet				
	Nom de la communauté ou du village bénéficiaire	Yagoua			
	Nom de la commune bénéficiaire	YAGOUA			
	Département	MAYO DANAY			
	Région	EXTREME-NORD			
	Titre du projet	Réaménagement des sites reboisés Sahel Vert 2011			
3	Financement du projet				
	Libellés			Montant	
	Contribution de la communauté/village			/	
	Contribution sur budget communal			/	
	Contribution sur budget de l'Etat (100%)			15 000 000	
	PNDP			/	
	Montant sollicité			/	
	Total			15 000 000	
4	Objectifs du projet				
	Groupes cibles bénéficiaires	Population du village YAGOUA, visiteurs et ses environs			
	Problème à résoudre	Faible conservation des acquis			
	Objectifs globaux	Renforcer la conservation des sites boisés Sahel Vert 2011			
	Objectifs spécifiques	1- Augmenter les contrôles forestiers et réduire le braconnage de 95 % d'ici 2020 2- Limiter la coupe abusive de bois de 70% d'ici 2020			
	Résultats attendus	La forêt et la faune sont mieux gérées La coupe abusive de bois est limitée			
	Activités	Etude de faisabilité ; Mobilisation des ressources ; Recherche du prestataire ; Exécution des travaux ; suivi/évaluation des travaux ; pérennisation du projet			
5	Lien avec la programmation				
	Orientations	Description			
	PCD	Le projet entre dans les objectifs poursuivis.			
	Stratégie sectorielle	La prise en compte ou l'harmonisation avec le plans sectoriel du MINFOF a été nécessaire par le biais du sectoriel.			
	Politique nationale (DSCE)	Assurer une gestion durable des ressources naturelles			
	Autres à préciser				
6	Complémentaire avec autres intervenants				

FICHE DE PROJET 106

1	Jour	Mois	Année	Observation
Date d'établissement			2014	A déterminer avant la période d'exécution
Date de soumission			2014	
2	Informations sur le projet			
Nom de la communauté ou du village bénéficiaire	Yagoua			
Nom de la commune bénéficiaire	YAGOUA			
Département	MAYO DANAY			
Région	EXTREME-NORD			
Titre du projet	Achat fournitures et petits matériels d'entretien			
3	Financement du projet			
	Libellés		Montant	
	Contribution de la communauté/village		/	
	Contribution sur budget communal		/	
	Contribution sur budget de l'Etat (100%)		312 300	
	PNDP		/	
	Montant sollicité		/	
	Total		312 300	
4	Objectifs du projet			
Groupes cibles bénéficiaires	Délégation de promotion de la femme et la famille			
Problème à résoudre	Difficulté dans l'exécution quotidienne des activités			
Objectifs globaux	Acquérir des consommables de bureau et d'entretien			
Objectifs spécifiques	1- Promouvoir les activités du bien être de la femme et de la famille 2- Promouvoir les activités socio-économiques de la femme et de la famille			
Résultats attendus	Activités du bien être de la femme et de la famille promues de 60% d'ici 2020 Activités socio-économiques de la femme et de la famille promues de 70% d'ici 2018			
Activités	Etude de faisabilité ; Mobilisation des ressources ; Recherche du prestataire ; Exécution des travaux ; suivi/évaluation des travaux ; pérennisation du projet			
5	Lien avec la programmation			
	Orientations	Description		
	PCD	Le projet entre dans les objectifs poursuivis.		
	Stratégie sectorielle	La prise en compte ou l'harmonisation avec le plans sectoriel du MINPROFF a été nécessaire par le biais du sectoriel.		
	Politique nationale (DSCE)	Promouvoir l'épanouissement de la cellule familiale et la participation communautaire		
	Autres à préciser			

6	Complémentaire avec autres intervenants
----------	--

FICHE DE PROJET 107

1	Jour	Mois	Année	Observation
Date d'établissement			2014	A déterminer avant la période d'exécution
Date de soumission			2014	
2	Informations sur le projet			
Nom de la communauté ou du village bénéficiaire	Yagoua			
Nom de la commune bénéficiaire	YAGOUA			
Département	MAYO DANAY			
Région	EXTREME-NORD			
Titre du projet	Achat petits matériels et fournitures techniques			
3	Financement du projet			
	Libellés	Montant		
	Contribution de la communauté/village	/		
	Contribution sur budget communal	/		
	Contribution sur budget de l'Etat (100%)	624 150		
	PNDP	/		
	Montant sollicité	/		
	Total	624 150		
4	Objectifs du projet			
Groupes cibles bénéficiaires	Délégation de promotion de la femme et de la famille			
Problème à résoudre	Difficulté dans l'exécution quotidienne des activités			
Objectifs globaux	Acquérir des consommables de bureau et d'entretien			
Objectifs spécifiques	1- Promouvoir les activités du bien être de la femme et de la famille 2- Promouvoir les activités socio-économiques de la femme et de la famille			
Résultats attendus	Activités du bien être de la femme et de la famille promues de 60% d'ici 2020 Activités socio-économiques de la femme et de la famille promues de 70% d'ici 2018			
Activités	Etude de faisabilité ; Mobilisation des ressources ; Recherche du prestataire ; Exécution des travaux ; suivi/évaluation des travaux ; pérennisation du projet			
5	Lien avec la programmation			
	Orientations	Description		
	PCD	Le projet entre dans les objectifs poursuivis.		

Stratégie sectorielle	La prise en compte ou l'harmonisation avec le plans sectoriel du MINPROFF a été nécessaire par le biais du sectoriel.
Politique nationale (DSCE)	Promouvoir l'épanouissement de la cellule familiale et la participation communautaire
Autres à préciser	
6	Complémentaire avec autres intervenants

FICHE DE PROJET 108

1	Jour	Mois	Année	Observation
Date d'établissement			2014	A déterminer avant la période d'exécution
Date de soumission			2014	
2	Informations sur le projet			
Nom de la communauté ou du village bénéficiaire	Yagoua			
Nom de la commune bénéficiaire	YAGOUA			
Département	MAYO DANAY			
Région	EXTREME-NORD			
Titre du projet	Indemnités de mission à l'intérieur			
3	Financement du projet			
	Libellés		Montant	
	Contribution de la communauté/village		/	
	Contribution sur budget communal		/	
	Contribution sur budget de l'Etat (100%)		225 000	
	PNDP		/	
	Montant sollicité		/	
	Total		225 000	
4	Objectifs du projet			
Groupes cibles bénéficiaires	Délégation de promotion de la femme et la famille			
Problème à résoudre	Difficulté de déplacement du personnel de MINPROFF à l'intérieur du département			
Objectifs globaux	Octroyer des indemnités pour alléger les charges de déplacement			
Objectifs spécifiques	1- Promouvoir les activités du bien être de la femme et de la famille 2- Promouvoir les activités socio-économiques de la femme et de la famille			
Résultats attendus	Activités du bien être de la femme et de la famille promues de 60% d'ici 2020 Activités socio-économiques de la femme et de la famille promues de 70% d'ici 2018			

Activités	Etude de faisabilité ; Mobilisation des ressources ; Recherche du prestataire ; Exécution des travaux ; suivi/évaluation des travaux ; pérennisation du projet
5	Lien avec la programmation
Orientations	Description
PCD	Le projet entre dans les objectifs poursuivis.
Stratégie sectorielle	La prise en compte ou l'harmonisation avec le plans sectoriel du MINPROFF a été nécessaire par le biais du sectoriel.
Politique nationale (DSCE)	Promouvoir l'épanouissement de la cellule familiale et la participation communautaire
Autres à préciser	

FICHE DE PROJET 109

1		Jour	Mois	Année	Observation
Date d'établissement				2014	A déterminer avant la période d'exécution
Date de soumission				2014	
2	Informations sur le projet				
Nom de la communauté ou du village bénéficiaire	MASSA				
Nom de la commune bénéficiaire	YAGOUA				
Département	MAYO DANAY				
Région	EXTREME-NORD				
Titre du projet	Prise en charge enseignants				
3	Financement du projet				
	Libellés				Montant
	Contribution de la communauté/village				/
	Contribution sur budget communal				/
	Contribution sur budget de l'Etat (100%)				2 160 000
	PNDP				/
	Montant sollicité				/
	Total				2 160 000
4	Objectifs du projet				
Groupes cibles bénéficiaires	Population du village YAGOUA				
Problème à résoudre	Insuffisance du personnel enseignant dans le secteur du primaire				
Objectifs globaux	Octroyer des prises en charges pour renforcer les effectifs				
Objectifs spécifiques	1- Renforcer l'encadrement dans les établissements primaires de la place 2- Améliorer le cadre infrastructurel des établissements de la place 3- Impliquer les parents dans l'éducation des enfants				

Résultats attendus	Encadrement dans les établissements de la place renforcé de 80% d'ici 2015 Cadre infrastructurel des établissements de la place améliorer de 50% d'ici 2015 Les parents sont impliqués dans l'éducation des enfants		
Activités	Etude de faisabilité ; Mobilisation des ressources ; Recherche du prestataire ; Exécution des travaux ; suivi/évaluation des travaux ; pérennisation du projet		
5	Lien avec la programmation		
Orientations	Description		
PCD	Le projet entre dans les objectifs poursuivis.		
Stratégie sectorielle	La prise en compte ou l'harmonisation avec le plans sectoriel du MINEDUB a été nécessaire par le biais du sectoriel.		
Politique nationale (DSCE)	Améliorer l'accès et l'équité dans l'éducation de base		
Autres à préciser			
6	Complémentaire avec autres intervenants		
Titre	Bailleur(s)	Terminé	En cours

FICHE DE PROJET 110

1		Jour	Mois	Année	Observation
Date d'établissement				2014	A déterminer avant la période d'exécution
Date de soumission				2014	
2	Informations sur le projet				
Nom de la communauté ou du village bénéficiaire	Yagoua				
Nom de la commune bénéficiaire	YAGOUA				
Département	MAYO DANAY				
Région	EXTREME-NORD				
Titre du projet	Aides et secours aux nécessiteux				
3	Financement du projet				
	Libellés			Montant	
	Contribution de la communauté/village			/	
	Contribution sur budget communal			/	
	Contribution sur budget de l'Etat (100%)			450 000	
	PNDP			/	
	Montant sollicité			/	
	Total			450 000	
4	Objectifs du projet				

Groupes cibles bénéficiaires	Population du village YAGOUA		
Problème à résoudre	Incapacité des personnes vulnérables à s'auto suffire		
Objectifs globaux	Soutenir les personnes vulnérables		
Objectifs spécifiques	1- Améliorer la prise en charge des personnes vulnérables 2- Améliorer le déploiement des services des affaires sociales		
Résultats attendus	Prise en charge des personnes vulnérables améliorée de 80% d'ici 2018 Déploiement des services des affaires sociales amélioré ;de 70% d'ici 2018		
Activités	Etude de faisabilité ; Mobilisation des ressources ; Recherche du prestataire ; Exécution des travaux ; suivi/évaluation des travaux ; pérennisation du projet		
5	Lien avec la programmation		
	Orientations	Description	
	PCD	Le projet entre dans les objectifs poursuivis.	
	Stratégie sectorielle	La prise en compte ou l'harmonisation avec le plans sectoriel du MINAS a été nécessaire par le biais du sectoriel.	
	Politique nationale (DSCE)	Promouvoir la solidarité nationale et résorber les décalages les plus flagrants entre les femmes et les hommes dans les groupes sociaux afin de préserver la paix sociale	
	Autres à préciser		
6	Complémentaire avec autres intervenants		
	Titre	Bailleur(s)	Terminé En cours